

**LEMBARAN DAERAH
KABUPATEN NGADA TAHUN 2022 NOMOR 2**

**PERATURAN DAERAH KABUPATEN NGADA
NOMOR 2 TAHUN 2022**

**TENTANG
PEMBENTUKAN DESA**

**DITERBITKAN OLEH:
BAGIAN HUKUM
SEKRETARIAT DAERAH KABUPATEN NGADA
BAJAWA
2022**



BUPATI NGADA
PROVINSI NUSA TENGGARA TIMUR

PERATURAN DAERAH KABUPATEN NGADA
NOMOR 2 TAHUN 2022
TENTANG
PEMBENTUKAN DESA

DENGAN RAHMAT TUHAN YANG MAHA ESA
BUPATI NGADA,

Menimbang: bahwa untuk melaksanakan ketentuan Pasal 14 Undang-Undang Nomor 6 Tahun 2014 tentang Desa sebagaimana telah diubah dengan Undang-Undang Nomor 11 Tahun 2020 tentang Cipta Kerja, dan Pasal 25 ayat (5) Peraturan Menteri Dalam Negeri Nomor 1 Tahun 2017 tentang Penataan Desa, perlu menetapkan Peraturan Daerah tentang Pembentukan Desa.

Mengingat:

1. Pasal 18 ayat (6) Undang-Undang Dasar Negara Republik Indonesia Tahun 1945;
2. Undang-Undang Nomor 69 Tahun 1958 Tentang Pembentukan Daerah-Daerah Tingkat II Dalam Wilayah Daerah-Daerah Tingkat I Bali, Nusa Tenggara Barat dan Nusa Tenggara Timur (Lembaran Negara Republik Indonesia Tahun 1958 Nomor 122, Tambahan Lembaran Negara Republik Indonesia Nomor 1655);
3. Undang-Undang Nomor 6 Tahun 2014 tentang Desa (Lembaran Negara Republik Indonesia Tahun 2014 Nomor 7, Tambahan Lembaran Negara Republik Indonesia Nomor 5495) sebagaimana telah diubah dengan Undang-Undang Nomor 11 Tahun 2020 tentang Cipta Kerja (Lembaran Negara Republik Indonesia Tahun 2020 Nomor 245, Tambahan Lembaran Negara Republik Indonesia Nomor 6573);
4. Undang-Undang Nomor 23 Tahun 2014 tentang Pemerintahan Daerah (Lembaran Negara Republik Indonesia Tahun 2014 Nomor 244, Tambahan Lembaran Negara Republik Indonesia Nomor 5587) sebagaimana telah diubah beberapa kali terakhir dengan Undang-Undang Nomor 1 Tahun 2022 tentang Hubungan Keuangan Pemerintah Pusat dan Pemerintahan Daerah (Lembaran Negara Republik Indonesia Tahun 2022 Nomor 4, Tambahan Lembaran Negara Republik Indonesia Nomor 6757);

5. Peraturan...

5. Peraturan Pemerintah Nomor 43 Tahun 2014 tentang Peraturan Pelaksanaan Undang-Undang Nomor 6 Tahun 2014 tentang Desa (Lembaran Negara Republik Indonesia Tahun 2014 Nomor 123, Tambahan Lembaran Negara Republik Indonesia Nomor 5539), sebagaimana telah diubah beberapa kali, terakhir dengan Peraturan Pemerintah Nomor 11 Tahun 2021 tentang Badan Usaha Milik Desa (Lembaran Negara Republik Indonesia Tahun 2021 Nomor 21, Tambahan Lembaran Negara Republik Indonesia Nomor 6623);
6. Peraturan Menteri Dalam Negeri Nomor 1 Tahun 2017 tentang Penataan Desa (Berita Negara Republik Indonesia Tahun 2017 Nomor 115);

Dengan Persetujuan Bersama
DEWAN PERWAKILAN RAKYAT DAERAH KABUPATEN NGADA
dan
BUPATI NGADA

MEMUTUSKAN:

Menetapkan: PERATURAN DAERAH TENTANG PEMBENTUKAN DESA.

BAB I KETENTUAN UMUM

Pasal 1

Dalam Peraturan Daerah ini yang dimaksud dengan:

1. Desa adalah Desa dan Desa Adat atau yang disebut dengan nama lain, selanjutnya disebut Desa, adalah kesatuan masyarakat hukum yang memiliki batas wilayah yang berwenang untuk mengatur dan mengurus urusan pemerintahan, kepentingan masyarakat setempat berdasarkan prakarsa masyarakat, hak asal usul, dan/atau hak tradisional yang diakui dan dihormati dalam sistem pemerintahan Negara Kesatuan Republik Indonesia.
2. Pemerintahan Desa adalah penyelenggaraan urusan pemerintahan dan kepentingan masyarakat setempat dalam sistem pemerintahan Negara Kesatuan Republik Indonesia.
3. Pemerintah Desa adalah Kepala Desa atau yang disebut dengan nama lain dibantu perangkat Desa sebagai unsur penyelenggara Pemerintahan Desa.
4. Penjabat Kepala Desa adalah seorang pejabat yang diangkat oleh pejabat yang berwenang untuk melaksanakan tugas, hak dan wewenang serta kewajiban Kepala Desa dalam kurun waktu tertentu.
5. Kecamatan adalah bagian wilayah dari daerah Kabupaten yang dipimpin oleh camat.

6. Pemerintah Daerah adalah Pemerintah Kabupaten Ngada.
7. Bupati adalah Bupati Ngada.

BAB II PEMBENTUKAN DESA

Bagian Kesatu
Nama Desa Lama, Nomor Kode Desa Lama, Nama Desa Baru,
Nomor Kode Desa Baru dan Pusat Pemerintahan Desa Baru

Pasal 2

- (1) Dengan Peraturan Daerah ini, ditetapkan pembentukan 48 (empat puluh delapan) Desa.
- (2) Nama Desa lama, nomor kode Desa lama, nama Desa baru, nomor kode Desa baru dan pusat Pemerintahan Desa baru sebagaimana dimaksud pada ayat (1) tercantum dalam Lampiran I yang merupakan bagian tidak terpisahkan dari Peraturan Daerah ini.

Bagian Kedua
Jumlah Penduduk, Luas Wilayah dan Cakupan Wilayah Kerja Desa Baru

Pasal 3

Jumlah penduduk, luas wilayah, batas wilayah dan cakupan wilayah kerja Desa baru sebagaimana dimaksud dalam Pasal 2 tercantum dalam Lampiran II yang merupakan bagian tidak terpisahkan dari Peraturan Daerah ini.

Bagian Ketiga
Peta Batas Wilayah Desa Baru

Pasal 4

Peta batas wilayah Desa baru sebagaimana dimaksud dalam Pasal 2 tercantum dalam Lampiran III yang merupakan bagian tidak terpisahkan dari Peraturan Daerah ini.

BAB III SUSUNAN ORGANISASI, TUGAS, FUNGSI DAN TATA KERJA PEMERINTAHAN DESA

Pasal 5

- (1) Pemerintahan Desa terdiri dari:
 - a. Badan Permusyawaratan Desa; dan
 - b. Pemerintah Desa.
- (2) Ketentuan mengenai susunan organisasi, tugas, fungsi dan tata kerja Pemerintahan Desa sebagaimana dimaksud pada ayat (1) diselenggarakan sesuai peraturan perundang-undangan.

Pasal 6...

Pasal 6

- (1) Untuk pertama kalinya, penyelenggaraan tugas dan fungsi Pemerintah Desa sebagaimana dimaksud dalam Pasal 5 ayat (1) huruf b dilaksanakan oleh Penjabat Kepala Desa.
- (2) Penjabat Kepala Desa sebagaimana dimaksud pada ayat (1) diangkat oleh Bupati dari unsur Pegawai Negeri Sipil di lingkup Pemerintah Daerah dengan Keputusan Bupati.
- (3) Penjabat Kepala Desa sebagaimana dimaksud pada ayat (2) dilantik bersamaan dengan diresmikannya Desa oleh Bupati atau pejabat yang ditunjuk.
- (4) Penjabat Kepala Desa sebagaimana dimaksud pada ayat (3) melakukan tugas, wewenang, dan kewajiban yang sama dengan Kepala Desa.
- (5) Penjabat Kepala Desa sebagaimana dimaksud pada ayat (4) paling lama 3 (tiga) bulan setelah pelantikan melakukan kegiatan meliputi:
 - a. menyelenggarakan Pemerintahan Desa;
 - b. membentuk struktur organisasi dan tata kerja Pemerintah Desa;
 - c. mengangkat perangkat Desa;
 - d. memfasilitasi pengisian anggota Badan Permusyawaratan Desa;
 - e. membentuk lembaga adat dan pembentukan lembaga kemasyarakatan lainnya; dan
 - f. memfasilitasi pemilihan Kepala Desa serentak.

BAB IV ASET DESA

Pasal 7

- (1) Aset Desa lama yang berada pada lokasi Desa baru dialihkan menjadi aset Desa baru.
- (2) Kepala Desa lama bersama Penjabat Kepala Desa baru bertanggung jawab menginventarisasi, mengatur, melaksanakan pemindahan, dan penyerahan aset kepada Desa baru paling lama 3 (tiga) bulan setelah dilantiknya Penjabat Kepala Desa baru.
- (3) Serah terima aset Desa sebagaimana dimaksud pada ayat (2) dilakukan dalam bentuk penandatanganan berita acara serah terima.
- (4) Pelaksanaan serah terima aset sebagaimana dimaksud pada ayat (3) dilaporkan kepada Bupati melalui Camat.
- (5) Apabila dalam jangka waktu sebagaimana dimaksud pada ayat (2) serah terima aset tidak dilaksanakan, Camat segera memfasilitasi pelaksanaan serah terima aset dalam jangka waktu paling lama 30 (tiga puluh) hari.

Pasal 8

Ketentuan lebih lanjut mengenai serah terima aset Desa sebagaimana dimaksud dalam Pasal 7 dilaksanakan sesuai peraturan perundang-undangan.

BAB V PEMBIAYAAN

Pasal 9

- (1) Pembiayaan penyelenggaraan Pemerintahan Desa bersumber dari pendapatan Desa.
- (2) Pendapatan Desa sebagaimana dimaksud pada ayat (1) bersumber dari:
 - a. pendapatan asli Desa terdiri atas hasil usaha, hasil aset, swadaya dan partisipasi, gotong royong, dan lain-lain pendapatan asli Desa;
 - b. bagian dari hasil pajak daerah dan retribusi Daerah;
 - c. alokasi dana Desa yang merupakan bagian dari dana perimbangan yang diterima Daerah;
 - d. bantuan keuangan Anggaran Pendapatan dan Belanja Daerah;
 - e. hibah dan sumbangan yang tidak mengikat dari pihak ketiga; dan
 - f. lain-lain pendapatan Desa yang sah.

BAB VI PEMBINAAN DAN PENGAWASAN

Pasal 10

- (1) Bupati berwenang menyelenggarakan Pembinaan dan pengawasan terhadap penyelenggaraan pemerintahan Desa.
- (2) Pembinaan dan pengawasan sebagaimana dimaksud pada ayat (1) meliputi:
 - a. memberikan pedoman pelaksanaan penugasan urusan Daerah yang dilaksanakan oleh Desa;
 - b. memberikan pedoman penyusunan Peraturan Desa dan Peraturan Kepala Desa;
 - c. memberikan pedoman penyusunan perencanaan pembangunan partisipatif;
 - d. melakukan fasilitasi penyelenggaraan Pemerintahan Desa;
 - e. melakukan evaluasi dan pengawasan Peraturan Desa;
 - f. menetapkan pembiayaan alokasi dana perimbangan untuk Desa;
 - g. mengawasi pengelolaan Keuangan Desa dan pendayagunaan Aset Desa; melakukan pembinaan dan pengawasan penyelenggaraan Pemerintahan Desa;
 - h. menyelenggarakan pendidikan dan pelatihan bagi Pemerintah Desa, Badan Permusyawaratan Desa, lembaga kemasyarakatan, dan Lembaga adat;
 - i. memberikan penghargaan atas prestasi yang dilaksanakan dalam penyelenggaraan Pemerintahan Desa, Badan Permusyawaratan Desa, lembaga kemasyarakatan dan lembaga adat;
 - j. melakukan upaya percepatan pembangunan per Desa;
 - k. melakukan upaya percepatan Pembangunan Desa melalui bantuan keuangan, bantuan pendampingan, dan bantuan teknis;
 - l. melakukan peningkatan kapasitas Badan Usaha Milik Desa dan lembaga kerja sama antar-Desa; dan
 - m. memberikan...

m. memberikan sanksi atas penyimpangan yang dilakukan oleh Kepala Desa.

(3) Ketentuan mengenai pembinaan dan pengawasan sebagaimana dimaksud pada ayat (2) dilaksanakan sesuai peraturan perundang-undangan.

BAB VII KETENTUAN PERALIHAN

Pasal 11

Pada saat Peraturan Daerah ini mulai berlaku:

- a. Jumlah penduduk, luas wilayah dan cakupan wilayah kerja masing-masing Desa lama dikurangi dengan jumlah penduduk, luas wilayah dan cakupan wilayah kerja Desa baru sebagaimana dimaksud dalam Pasal 3; dan
- b. Perangkat Desa dan anggota Badan Permusyawaratan Desa yang berdomisili di Desa hasil pemekaran, Desa persiapan atau penggabungan bagian Desa, menjadi perangkat Desa dan anggota Badan Permusyawaratan Desa di Desa hasil pemekaran, Desa persiapan dan penggabungan bagian Desa.

BAB VIII KETENTUAN PENUTUP

Pasal 12

Peraturan Daerah ini mulai berlaku pada tanggal diundangkan.

Agar setiap orang mengetahuinya, memerintahkan pengundangan Peraturan Daerah ini dengan penempatannya dalam Lembaran Daerah Kabupaten Ngada.

Ditetapkan di Bajawa,
pada tanggal 26 September 2022



Diundangkan di Bajawa,
pada tanggal 26 September 2022
SEKRETARIS DAERAH KABUPATEN NGADA,



✓ THEODOSIUS YOSEFUS NONO

LEMBARAN DAERAH KABUPATEN NGADA TAHUN 2022 NOMOR 2
NOMOR REGISTRASI PERATURAN DAERAH KABUPATEN NGADA PROVINSI
NUSA TENGGARA TIMUR NOMOR: NOREG/02/2021

PENJELASAN ...

PENJELASAN
ATAS
PERATURAN DAERAH KABUPATEN NGADA
NOMOR 2 TAHUN 2022
TENTANG
PEMBENTUKAN DESA

I. UMUM

Pasal 1 angka (1) Undang-Undang Nomor 6 Tahun 2014 tentang Desa sebagaimana telah diubah dengan Undang-Undang Nomor 11 Tahun 2020 tentang Cipta Kerja (UU No.6/2014), disebutkan pengertian tentang Desa bahwa: “Desa adalah desa dan desa adat atau yang disebut dengan nama lain, selanjutnya disebut Desa, adalah kesatuan masyarakat hukum yang memiliki batas wilayah yang berwenang untuk mengatur dan mengurus urusan pemerintahan, kepentingan masyarakat berdasarkan prakarsa masyarakat, hak asal usul, dan/atau hak tradisional yang diakui dan dihormati dalam sistem pemerintahan Negara Kesatuan Republik Indonesia. Secara makro, UU No.6/2014 mengatur berbagai hal yang bertujuan untuk membuat desa menjadi desa yang otonom, maju dan sejahtera. Salah satu bagian yang diatur adalah Penataan Desa. Penataan Desa adalah kegiatan pembentukan, penghapusan, penggabungan, perubahan status dan penetapan desa, yang bertujuan untuk:

- a. mewujudkan efektivitas penyelenggaraan Pemerintahan Desa;
- b. mempercepat peningkatan kesejahteraan masyarakat Desa;
- c. mempercepat peningkatan kualitas pelayanan publik;
- d. meningkatkan kualitas tata kelola Pemerintahan Desa; dan
- e. meningkatkan daya saing Desa.

Dewasa ini dampak perkembangan teknologi dan informasi membuat masyarakat semakin kritis terhadap segala perubahan sosial yang terjadi. Kondisi ini pada gilirannya menuntut pemerintah dapat menjalankan fungsinya sebagai pelayan masyarakat dapat dilaksanakan secara reponsif dan aspiratif terhadap pelaksanaan tugas dan fungsi dalam rangka pelayanan kepada masyarakat. Dalam kaitan dengan pelayanan tersebut negara Indonesia mengembangkan konsep Otonomi Daerah yang bertujuan agar Daerah dapat mengelola seluruh potensi yang ada dan mendekatkan pelayanan kepada masyarakat. Dengan semangat yang tadi pelayanan kepada masyarakat harus terus dibenahi dan didekatkan kepada masyarakat sehingga pelayanan itu tidak hanya dirasakan oleh masyarakat di perkotaan namun juga dirasakan sampai kepada masyarakat di pedesaan. Salah satu yang dapat dilakukan untuk mendekatkan pelayanan kepada masyarakat pedesaan melalui pemekaran Desa.

Pemekaran Desa perlu diselenggarakan oleh Pemerintah Daerah sehingga masyarakat akan lebih dekat dengan pemerintah karena akan ada kontak baik secara fisik maupun psikologis. Desa yang wilayahnya terlalu luas akan menyulitkan jangkauan Pemerintah Desa untuk melayani masyarakatnya, Desa yang demikianlah yang perlu dimekarkan menjadi sehingga rentang kendali menjadi semakin dekat dan pelayanan kepada masyarakat menjadi terjangkau.

Menyikapi aspirasi masyarakat, maka Pemerintah Daerah Kabupaten Ngada perlu melakukan penataan desa melalui pemekaran desa untuk mewujudkan efektivitas penyelenggaraan Pemerintahan Desa, mempercepat peningkatan kesejahteraan masyarakat Desa, mempercepat peningkatan kualitas pelayanan publik, meningkatkan kualitas tata kelola Pemerintahan Desa dan meningkatkan daya saing Desa.

Upaya penataan desa dengan cara pembentukan desa melalui pemekaran desa di Kabupaten Ngada tidak terlepas dari landasan yuridis yang ada di dalam UU No.6/2014. Segala upaya pengaturan desa yang termuat di dalam UU No.6/2014 pada dasarnya untuk membangun kemandirian dan kesejahteraan desa. Kemandirian desa tersebut meliputi (1) kemandirian Pemerintah Desa (*local self government*), dan (2) kemandirian masyarakat Desa (*Self Governing Community*).

Peraturan Pemerintah Nomor 43 Tahun 2014 tentang Peraturan Pelaksanaan Undang-Undang Nomor 6 Tahun 2014 tentang Desa sebagaimana telah diubah beberapa kali, terakhir dengan Peraturan Pemerintah Nomor 11 Tahun 2021 tentang Badan Usaha Milik Desa, di dalam Pasal 13 ayat (5) menyebutkan apabila hasil kajian dan verifikasi sebagaimana dimaksud pada ayat (4) dinyatakan Desa persiapan tersebut layak menjadi Desa, bupati/walikota menyusun rancangan Peraturan Daerah kabupaten/kota tentang pembentukan Desa persiapan menjadi Desa.

Ketentuan mengenai pembentukan desa dengan Peraturan Daerah kemudian dipertegas dengan Peraturan Menteri Dalam Negeri Republik Indonesia Nomor 1 Tahun 2017 tentang Penataan Desa yang menyebutkan di dalam Pasal 3 bahwa Penataan Desa ditetapkan dengan Perda Kabupaten/Kota yang paling sedikit memuat a. nama Desa lama dan baru; b. nomor kode Desa yang lama; c. jumlah penduduk; d. luas wilayah; e. cakupan wilayah kerja Desa baru; dan peta batas wilayah Desa baru.

Peraturan Daerah ini terdiri dari 8 (delapan) BAB, 12 (dua belas) Pasal dan 3 (tiga) Lampiran yang mengatur mengenai pembentukan 48 (empat puluh delapan) Desa di wilayah Kabupaten Ngada.

II. PASAL DEMI PASAL

Pasal 1

Cukup jelas.

Pasal 2

Cukup jelas.

Pasal 3

Cukup jelas.

Pasal 4

Cukup jelas.

Pasal 5

Cukup jelas.

Pasal 6

Cukup jelas.

Pasal 7...

Pasal 7

Cukup jelas.

Pasal 8

Cukup jelas.

Pasal 9

Cukup jelas.

Pasal 10

Cukup jelas.

Pasal 11

Cukup jelas.

Pasal 12

Cukup jelas.

TAMBAHAN LEMBARAN DAERAH KABUPATEN NGADA NOMOR 2

LAMPIRAN I
 PERATURAN DAERAH KABUPATEN NGADA
 NOMOR 2 TAHUN 2022
 TENTANG
 PEMBENTUKAN DESA

NAMA DESA LAMA, NOMOR KODE DESA LAMA, NAMA DESA BARU, NOMOR KODE DESA BARU
 DAN PUSAT PEMERINTAHAN DESA BARU

KECAMATAN	NAMA DESA LAMA	NOMOR KODE DESA LAMA	NAMA DESA BARU	NOMOR KODE DESA BARU	PUSAT PEMERINTAHAN DESA BARU	KETERANGAN
Aimere	Desa Keligejo	53.09.01.2001	Mawwo Kisa	53.09.01.2024	Maghiana	Hasil Pemekaran
Golewa	Desa Radabata	53.09.02.2011	Radabata I	53.09.02.2043	Wajamala	Hasil Pemekaran
	Desa Sarasedu	53.09.02.2019	Bodosare	53.09.02.2044	Paubuku	Hasil Pemekaran
	Desa Ratogesa	53.09.02.2010	Wogo	53.09.02.2042	Dena Wogo	Hasil Pemekaran
	Desa Sangadeto	53.09.02.2009	Kelimolo	53.09.02.2041	Koli	Hasil Pemekaran
Bajawa	Desa Langagedha	53.09.06.2023	Langagedha I	53.09.06.2034	Lekolodo	Hasil Pemekaran
	Desa Ubedolumolo	53.09.06.2004	Ubedolumolo II	53.09.06.2033	Turenaru	Hasil Pemekaran
	Desa Bomari	53.09.06.2002	Boradho	53.09.06.2031	Watutura	Hasil Pemekaran
	Desa Wawowae	53.09.06.2003	Mukuvoka	53.09.06.2032	Ekoheto	Hasil Pemekaran
Soa	Desa Waepana	53.09.07.2001	Waepana I	53.09.07.2019	Turewuda	Hasil Pemekaran
	Desa Tarawaja	53.09.07.2007	Lokaweka	53.09.07.2020	Lokaweka	Hasil Penggabungan Bagian Desa
	Desa Bogoboa	53.09.07.2016				
Riung	Desa Tadho	53.09.09.2009	Tadho Timur	53.09.09.2027	Tewajawa	Hasil Pemekaran
			Tadho Barat	53.09.09.2028	Mbongras	Hasil Pemekaran
			Tadho Tengah	53.09.09.2029	Bekek	Hasil Pemekaran

KECAMATAN	NAMA DESA LAMA	NOMOR KODE DESA LAMA	NAMA DESA BARU	NOMOR KODE DESA BARU	PUSAT PEMERINTAHAN DESA BARU	KETERANGAN
	Desa Rawangkalo	53.09.09.2014	Rawangkalo I	53.09.09.2032	Mulu	Hasil Pemekaran
			Rawangkalo II	53.09.09.2033	Paupungga	Hasil Pemekaran
	Desa Wangka Selatan	53.09.09.2016	Wakamanga	53.09.09.2034	Natar Wotong	Hasil Pemekaran
	Desa Lengkosambi Barat	53.09.09.2018	Lengkosambi Barat Daya	53.09.09.2035	Isa	Hasil Pemekaran
	Desa Lengkosambi	53.09.09.2008	Lengkosambi Tengah	53.09.09.2026	Reok	Hasil Pemekaran
	Desa Wangka	53.09.09.2006	Wangka Barat	53.09.09.2025	Nggololoe	Hasil Pemekaran
	Desa Latung	53.09.09.2013	Latung Barat	53.09.09.2031	Mbong Lina	Hasil Pemekaran
	Desa Sambinasi	53.09.09.2012	Sambinasi Tengah	53.09.09.2030	Ruki	Hasil Penggabungan Bagian Desa
	Desa Sambinasi Barat	53.09.09.2019				
Jerebuu	Desa Nenowea	53.09.12.2005	Wongawea	53.09.12.2016	Bejo	Hasil Pemekaran
	Desa Dariwali I	53.09.12.2009	Bowaru	53.09.12.2017	Mala Bowaru	Hasil Pemekaran
Riung Barat	Desa Benteng Tawa	53.09.14.2001	Benteng Tawa II	53.09.14.2011	Waesaok	Hasil Pemekaran
			Benteng Tawa III	53.09.14.2012	Damu	Hasil Pemekaran
	Desa Benteng Tawa I	53.09.14.2008	Benteng Tawa IV	53.09.14.2017	Mbazang	Hasil Pemekaran
			Benteng Tawa V	53.09.14.2018	Rio Minsi	Hasil Pemekaran
	Desa Lanamai I	53.09.14.2009	Nili Waru Sae	53.09.14.2019	Warunembu	Hasil Pemekaran
	Desa Ria	53.09.14.2004	Wate	53.09.14.2015	Tureng	Hasil Pemekaran
	Desa Ngara	53.09.14.2005	Ngara I	53.09.14.2016	Lampatabi	Hasil Pemekaran
	Desa Ria I	53.09.14.2006	Kembang	53.09.14.2014	Kedu	Hasil Penggabungan Bagian Desa
Desa Lanamai	53.09.14.2002	Lanamai II	53.09.14.2013	Kelak Galak	Hasil Pemekaran	

KECAMATAN	NAMA DESA LAMA	NOMOR KODE DESA LAMA	NAMA DESA BARU	NOMOR KODE DESA BARU	PUSAT PEMERINTAHAN DESA BARU	KETERANGAN
Bajawa Utara	Desa Inegen	53.09.15.2003	Bowado	53.09.15.2012	Hoboredu	Hasil Pemekaran
Wolomeze	Desa Mainai	53.09.16.2003	Larilaki	53.09.16.2009	Wolokuku	Hasil Pemekaran
			Mulumese	53.09.16.2010	Mulu	Hasil Pemekaran
	Desa Turaloa	53.09.16.2004	Turaloa Timur	53.09.16.2011	Ramba	Hasil Pemekaran
Golewa Selatan	Desa Takatunga	53.09.18.2010	Takatunga I	53.09.18.2018	Hedhapoma	Hasil Pemekaran
	Desa Sadha	53.09.18.2009	Sadha I	53.09.18.2017	Waesoa	Hasil Pemekaran
	Desa Kezewea	53.09.18.2007	Kezewea I	53.09.18.2016	Ekomawo	Hasil Pemekaran
	Desa Boba	53.09.18.2004	Bobawa	53.09.18.2013	Bobabaru	Hasil Pemekaran
	Desa Were III	53.09.18.2006	Were V	53.09.18.2014	Zaa	Hasil Pemekaran
Were VI			53.09.18.2015	Roda	Hasil Pemekaran	
Golewa Barat	Desa Sobo	53.09.19.2004	Sobo II	53.09.19.2013	Tuku Para	Hasil Pemekaran
	Desa Rakalaba	53.09.19.2003	Rakalaba I	53.09.19.2012	Tiwu Maghi	Hasil Pemekaran
Inerie	Desa Warupele I	53.09.20.2004	Ruto	53.09.20.2011	Nuamuzi	Hasil Pemekaran
	Desa Waebela	53.09.20.2007	Enabhara	53.09.20.2012	Legotera	Hasil Pemekaran
			Nagebaru	53.09.20.2013	Delawawi	Hasil Pemekaran



LAMPIRAN II
 PERATURAN DAERAH KABUPATEN NGADA
 NOMOR 2 TAHUN 2022
 TENTANG
 PEMBENTUKAN DESA

JUMLAH PENDUDUK, LUAS WILAYAH, BATAS WILAYAH DAN CAKUPAN WILAYAH KERJA DESA BARU

KECAMATAN	NAMA DESA LAMA	JUMLAH PENDUDUK		LUAS WILAYAH DESA LAMA		NAMA DESA BARU	LUAS WILAYAH DESA BARU	JUMLAH PENDUDUK		CAKUPAN WILAYAH KERJA DESA BARU
		JIWA	KK	SEBELUM	SESUDAH			JIWA	KK	
Aimere	Desa Keligejo	806	204	56,53	23,44	Mawwo Kisa	33,09	851	213	a. Dusun Saopay; b. Dusun Maghiana; c. Dusun Nunumeo; dan d. Dusun Wongawado.
Golewa	Desa Radabata	802	209	7,88	4,20	Radabata I	3,68	1.005	203	a. Dusun Toloroja; dan b. Dusun Derungaja.
	Desa Sarasedu	867	216	6,33	4,05	Bodosare	2,29	851	202	a. Dusun Wolomude; b. Dusun Paubuku; dan c. Dusun Malaraja.
	Desa Ratogesa	896	201	4,05	1,71	Wogo	2,33	989	215	a. Dusun Wogo; b. Dusun Denah Wogo; dan c. Dusun Tureto Pomamana
	Desa Sangadeto	853	212	16,81	14,76	Kelimolo	1,96	808	209	a. Dusun Koli Timur; dan b. Dusun Koli Barat
Bajawa	Desa Langagedha	811	206	11,80	9,24	Langagedha I	2,57	826	201	a. Dusun Lekolodo; dan b. Dusun Boalanga.
	Desa Ubedolumolo	931	212	4,13	1,70	Ubedolumolo II	2,44	857	231	a. Dusun Turenaru; dan b. Dusun Bosiko

KECAMATAN	NAMA DESA LAMA	JUMLAH PENDUDUK		LUAS WILAYAH DESA LAMA		NAMA DESA BARU	LUAS WILAYAH DESA BARU	JUMLAH PENDUDUK		CAKUPAN WILAYAH KERJA DESA BARU
		JIWA	KK	SEBELUM	SESUDAH			JIWA	KK	
	Desa Bomari	811	212	5,38	4. 60	Boradho	0,78	899	205	a. Dusun Boradho; dan b. Dusun Bonewaru.
	Desa Wawowae	1.046	204	11,25	6,71	Mukuvoka	4,54	1.075	187	a. Dusun Sopadhawe; b. Dusun Ekoheto; dan c. Dusun Ngeduweti.
Soa	Desa Waepana	1.173	218	4,86	1,19	Waepana I	3,67	1.023	188	a. Dusun Turewuda; dan b. Dusun Turetoro.
	Desa Tarawaja	979	204	3,21	2,55	Lokaweka	0,89	850	202	a. Dusun Lokaweka A; b. Dusun Lokaweka B; c. Dusun Lokaweka C; dan d. Dusun Fao Ko'u.
	Desa Bogoboa	842	202	5,64	5,54					
Riung	Desa Tadho	1.007	172	51,77	13,67	Tadho Timur	13,82	812	201	a. Dusun Tewajawa; b. Dusun Bekek; dan c. Dusun Toring.
						Tadho Barat	18,93	801	204	a. Dusun Bajo; b. Dusun Waelus; dan c. Dusun Nanga Nio
						Tadho Tengah	5,40	1.005	184	a. Dusun Bekek; b. Dusun Selayar; dan c. Dusun Tewajawa.
	Desa Rawangkalo	1.011	181	23,39	5,02	Rawangkalo I	12,64	813	203	a. Dusun Mulu; b. Dusun Nunuknalun; c. Dusun Butang; dan d. Dusun Mbongras.
						Rawangkalo II	5,79	873	207	a. Dusun Paupungga; b. Dusun Liangmbao; c. Dusun Rakansake; dan d. Dusun Tajo

KECAMATAN	NAMA DESA LAMA	JUMLAH PENDUDUK		LUAS WILAYAH DESA LAMA		NAMA DESA BARU	LUAS WILAYAH DESA BARU	JUMLAH PENDUDUK		CAKUPAN WILAYAH KERJA DESA BARU
		JIWA	KK	SEBELUM	SESUDAH			JIWA	KK	
	Desa Wangka Selatan	871	207	22,27	12,45	Wakamanga	9,82	913	221	a. Dusun Kundur Kolong; b. Dusun Watu N'kot; dan c. Dusun Lekoleruk
	Desa Lengkosambi Barat	878	208	20,75	14,93	Lengkosambi Barat Daya	5,83	819	201	a. Dusun Isa I; dan b. Dusun Isa II.
	Desa Lengkosambi	805	205	36,34	13,59	Lengkosambi Tengah	22,75	926	213	a. Dusun Reok I; dan b. Dusun Reok II.
	Desa Wangka	811	204	12,65	7,22	Wangka Barat	5,43	952	211	a. Dusun Wangka Barat I; b. Dusun Wangka Barat II; dan c. Dusun Wangka Barat III
	Desa Latung	836	207	27,54	14,18	Latung Barat	13,36	921	219	a. Dusun Pandulundur; dan b. Dusun Nanga Ular
	Desa Sambinasi	1.031	186	31,34	18,50	Sambinasi Tengah	10,04	924	205	a. Dusun Ruki; dan b. Dusun Watu Sekur.
	Desa Sambinasi Barat	1.024	202	61,05	63,85					
Jerebuu	Desa Nenowea	878	210	5,92	2,64	Wongawea	3,28	841	205	a. Dusun Wiuriwu; b. Dusun Bejo; dan c. Dusun Robo.
	Desa Dariwali I	803	203	2,06	1,07	Bowaru	0,99	841	216	a. Dusun Nowolo; b. Dusun Ulu Wira; c. Dusun Ngedu Demu; dan d. Dusun Ngedu Bhaga.
Riung Barat	Desa Benteng Tawa	1.041	191	32,23	5,69	Benteng Tawa II	13,98	935	205	a. Dusun Waesaok; b. Dusun Kazukerok;

KECAMATAN	NAMA DESA LAMA	JUMLAH PENDUDUK		LUAS WILAYAH DESA LAMA		NAMA DESA BARU	LUAS WILAYAH DESA BARU	JUMLAH PENDUDUK		CAKUPAN WILAYAH KERJA DESA BARU
		JIWA	KK	SEBELUM	SESUDAH			JIWA	KK	
										c. Dusun Wakalope; dan d. Dusun Nanggosat.
						Benteng Tawa III	12,56	827	202	a. Dusun Damu I; b. Dusun Damu II; dan c. Dusun Damu III.
	Desa Benteng Tawa I	1.005	189	19,20	6,59	Benteng Tawa IV	9,26	839	202	a. Dusun Mbazang I; dan b. Dusun Mbazang II.
						Benteng Tawa V	3,35	919	205	a. Dusun Rio Minsi I; b. Dusun Rio Minsi II; dan c. Dusun Rio Minsi III.
	Desa Lanamai I	918	217	20,75	14,76	Nili Waru Sae	5,99	809	202	a. Dusun Warunembu I; dan b. Dusun Warunembu II
	Desa Ria	839	207	19,90	5,76	Wate	1,14	817	202	a. Dusun Tengkel Wuntun; b. Dusun Bontor; dan c. Dusun Lando Manuk
	Desa Ngara	855	202	47,44	27,11	Ngara I	20. 32	841	209	a. Dusun Wongko Munte; dan b. Dusun Ngoton
	Desa Ria I	821	216	62,16	52,98	Kembang	11,77	803	201	a. Dusun Kedu; dan b. Dusun Marobatong.
	Desa Lanamai	982	232	27,88	14,76					Lanamai II
Bajawa Utara	Desa Inegen	833	207	11,48	7,36	Bowado	4,12	814	202	a. Dusun Karya Bersama; dan b. Dusun Waturasa.
Wolomeze	Desa Mainai	1.044	179	43,59	4,93	Larilaki	25,68	899	204	a. Dusun Wolokuku; dan b. Dusun Sekojawa.
						Mulumese	12,99	914	209	a. Dusun Mulu I; dan

KECAMATAN	NAMA DESA LAMA	JUMLAH PENDUDUK		LUAS WILAYAH DESA LAMA		NAMA DESA BARU	LUAS WILAYAH DESA BARU	JUMLAH PENDUDUK		CAKUPAN WILAYAH KERJA DESA BARU
		JIWA	KK	SEBELUM	SESUDAH			JIWA	KK	
										b. Dusun Mulu II.
	Desa Turaloa	862	211	27,88	21,87	Turaloa Timur	6,01	837	205	a. Dusun Malapaude'i; dan b. Dusun Ekoaro.
Golewa Selatan	Desa Takatunga	807	203	6,90	6,38	Takatunga I	0,53	905	206	a. Dusun Hedhapoma; dan b. Dusun Boki.
	Desa Sadha	932	202	5,65	2,71	Sadha I	2,95	836	211	a. Dusun Uluwae; b. Dusun Waesoa; dan c. Dusun Watu Uza.
	Desa Kezewea	922	209	1,26	0,39	Kezewea I	0,87	809	202	a. Dusun Ekomawo; b. Dusun Waeluja; c. Dusun Kaju Meze; dan d. Dusun Bo Raba.
	Desa Boba	861	209	8,31	4. 41	Bobawa	3,90	834	211	a. Dusun Bobabaru; b. Dusun Watutoro; dan c. Dusun Watubhara.
	Desa Were III	811	202	18,51	12,57	Were V	4,30	1.004	188	a. Dusun Za'a I; b. Dusun Za'a II; dan c. Dusun Za'a III.
						Were VI	1,65	1.072	192	a. Dusun Lokabeo; b. Dusun Rabu Wea; dan c. Dusun Sipeine.
Golewa Barat	Desa Sobo	902	211	11,42	4,40	Sobo II	7,02	875	204	a. Dusun Tukuwaruwaja; dan b. Dusun Paraliti.
	Desa Rakalaba	1.083	209	2,15	1,41	Rakalaba I	0,74	1.143	221	a. Dusun Bokodo; b. Dusun Boleo; c. Dusun Borani; dan d. Dusun Bosoba.

KECAMATAN	NAMA DESA LAMA	JUMLAH PENDUDUK		LUAS WILAYAH DESA LAMA		NAMA DESA BARU	LUAS WILAYAH DESA BARU	JUMLAH PENDUDUK		CAKUPAN WILAYAH KERJA DESA BARU
		JIWA	KK	SEBELUM	SESUDAH			JIWA	KK	
Inerie	Desa Warupele I	912	206	8,12	4,22	Ruto	3,90	843	218	a. Dusun Nuamuzi; dan b. Dusun Welujara.
	Desa Waebela	959	203	9,81	2,97	Enabhara	3,49	1.007	191	a. Dusun Sewowoto; b. Dusun Watuapi; dan c. Dusun Legotera.
						Nagebaru	3,35	1.019	194	a. Dusun Manguzua; dan b. Dusun Watuleke.

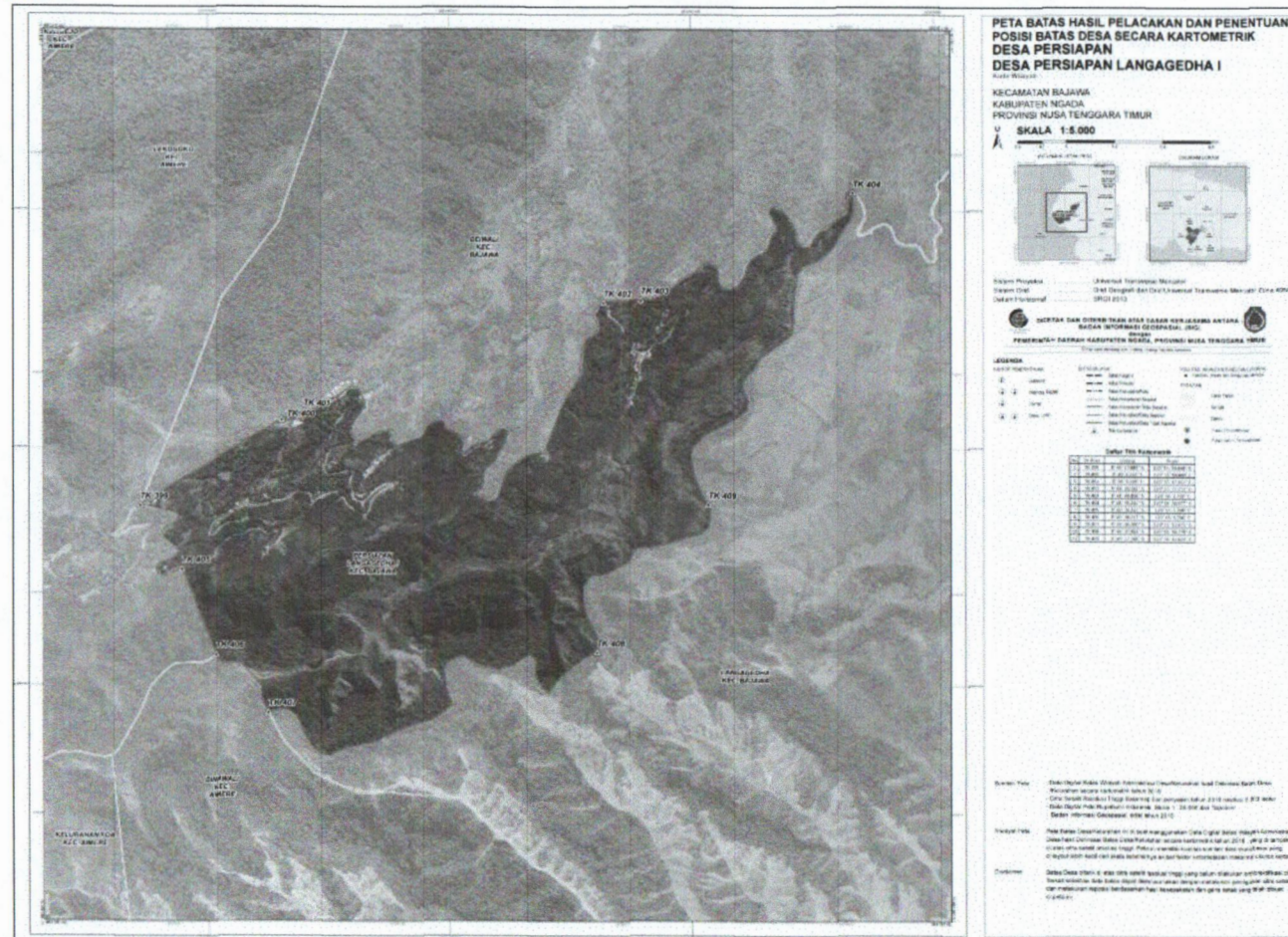


LAMPIRAN III ...

LAMPIRAN III
 PERATURAN DAERAH KABUPATEN NGADA
 NOMOR 2 TAHUN 2022
 TENTANG
 PEMBENTUKAN DESA

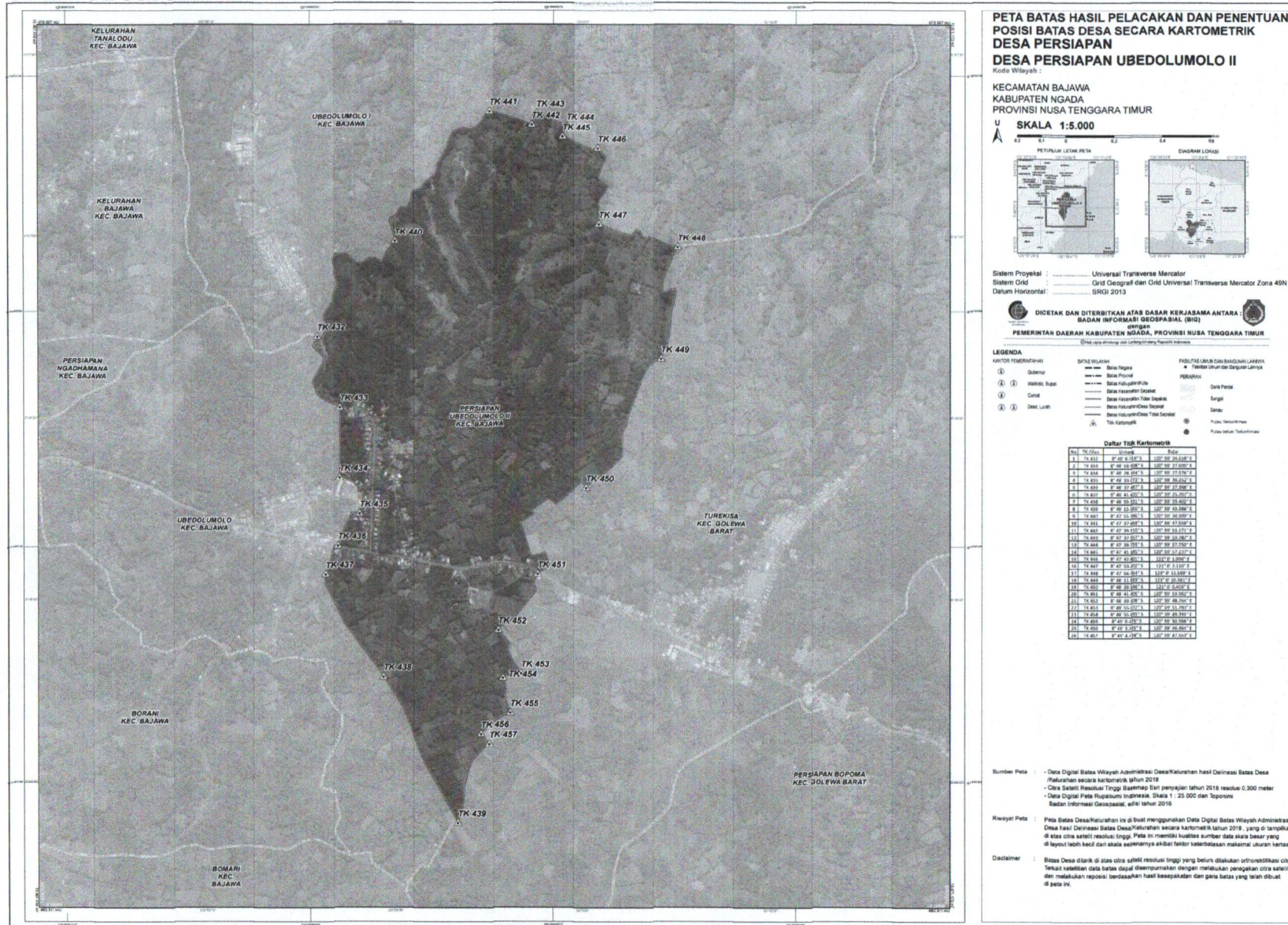
PETA BATAS WILAYAH DESA BARU

1. DESA LANGGAGEDHA I



2. DESA ...

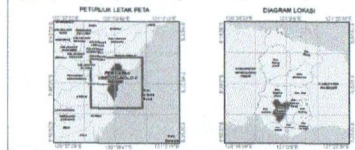
2. DESA UBEDOLUMOLO II



PETA BATAS HASIL PELACAKAN DAN PENENTUAN POSISI BATAS DESA SECARA KARTOMETRIK DESA PERSIAPAN UBEDOLUMOLO II

Kode Wilayah :
 KECAMATAN BAJAWA
 KABUPATEN NGADA
 PROVINSI NUSA TENGGARA TIMUR

SKALA 1:5.000



Sistem Proyeksi : Universal Transverse Mercator
 Sistem Grid : Grid Geografis dan Grid Universal Transverse Mercator Zona 45N
 Datum Horizontal : SIRGAS 2013

DICETAK DAN DITERBITKAN ATAS DASAR KERJASAMA ANTARA:
 BADAN INFORMASI GEOSPASIAL (BIG)
 dengan
 PEMERINTAH DAERAH KABUPATEN NGADA, PROVINSI NUSA TENGGARA TIMUR

LEGENDA

KARTOMETER	SIMBOL	ARTUR	ARTUR
1	—	Batas Wilayah	Batas Desa
2	—	Batas Perumahan	Batas Perumahan
3	—	Batas Perumahan	Batas Perumahan
4	—	Batas Perumahan	Batas Perumahan
5	—	Batas Perumahan	Batas Perumahan
6	—	Batas Perumahan	Batas Perumahan
7	—	Batas Perumahan	Batas Perumahan
8	—	Batas Perumahan	Batas Perumahan
9	—	Batas Perumahan	Batas Perumahan
10	—	Batas Perumahan	Batas Perumahan
11	—	Batas Perumahan	Batas Perumahan
12	—	Batas Perumahan	Batas Perumahan
13	—	Batas Perumahan	Batas Perumahan
14	—	Batas Perumahan	Batas Perumahan
15	—	Batas Perumahan	Batas Perumahan
16	—	Batas Perumahan	Batas Perumahan
17	—	Batas Perumahan	Batas Perumahan
18	—	Batas Perumahan	Batas Perumahan
19	—	Batas Perumahan	Batas Perumahan
20	—	Batas Perumahan	Batas Perumahan
21	—	Batas Perumahan	Batas Perumahan
22	—	Batas Perumahan	Batas Perumahan
23	—	Batas Perumahan	Batas Perumahan
24	—	Batas Perumahan	Batas Perumahan
25	—	Batas Perumahan	Batas Perumahan
26	—	Batas Perumahan	Batas Perumahan
27	—	Batas Perumahan	Batas Perumahan
28	—	Batas Perumahan	Batas Perumahan
29	—	Batas Perumahan	Batas Perumahan
30	—	Batas Perumahan	Batas Perumahan

Daftar Titik Kartometrik

No	TK	X	Y
1	TK 439	117 99 48 200 E	117 99 48 200 E
2	TK 440	117 99 48 200 E	117 99 48 200 E
3	TK 441	117 99 48 200 E	117 99 48 200 E
4	TK 442	117 99 48 200 E	117 99 48 200 E
5	TK 443	117 99 48 200 E	117 99 48 200 E
6	TK 444	117 99 48 200 E	117 99 48 200 E
7	TK 445	117 99 48 200 E	117 99 48 200 E
8	TK 446	117 99 48 200 E	117 99 48 200 E
9	TK 447	117 99 48 200 E	117 99 48 200 E
10	TK 448	117 99 48 200 E	117 99 48 200 E
11	TK 449	117 99 48 200 E	117 99 48 200 E
12	TK 450	117 99 48 200 E	117 99 48 200 E
13	TK 451	117 99 48 200 E	117 99 48 200 E
14	TK 452	117 99 48 200 E	117 99 48 200 E
15	TK 453	117 99 48 200 E	117 99 48 200 E
16	TK 454	117 99 48 200 E	117 99 48 200 E
17	TK 455	117 99 48 200 E	117 99 48 200 E
18	TK 456	117 99 48 200 E	117 99 48 200 E
19	TK 457	117 99 48 200 E	117 99 48 200 E
20	TK 439	117 99 48 200 E	117 99 48 200 E

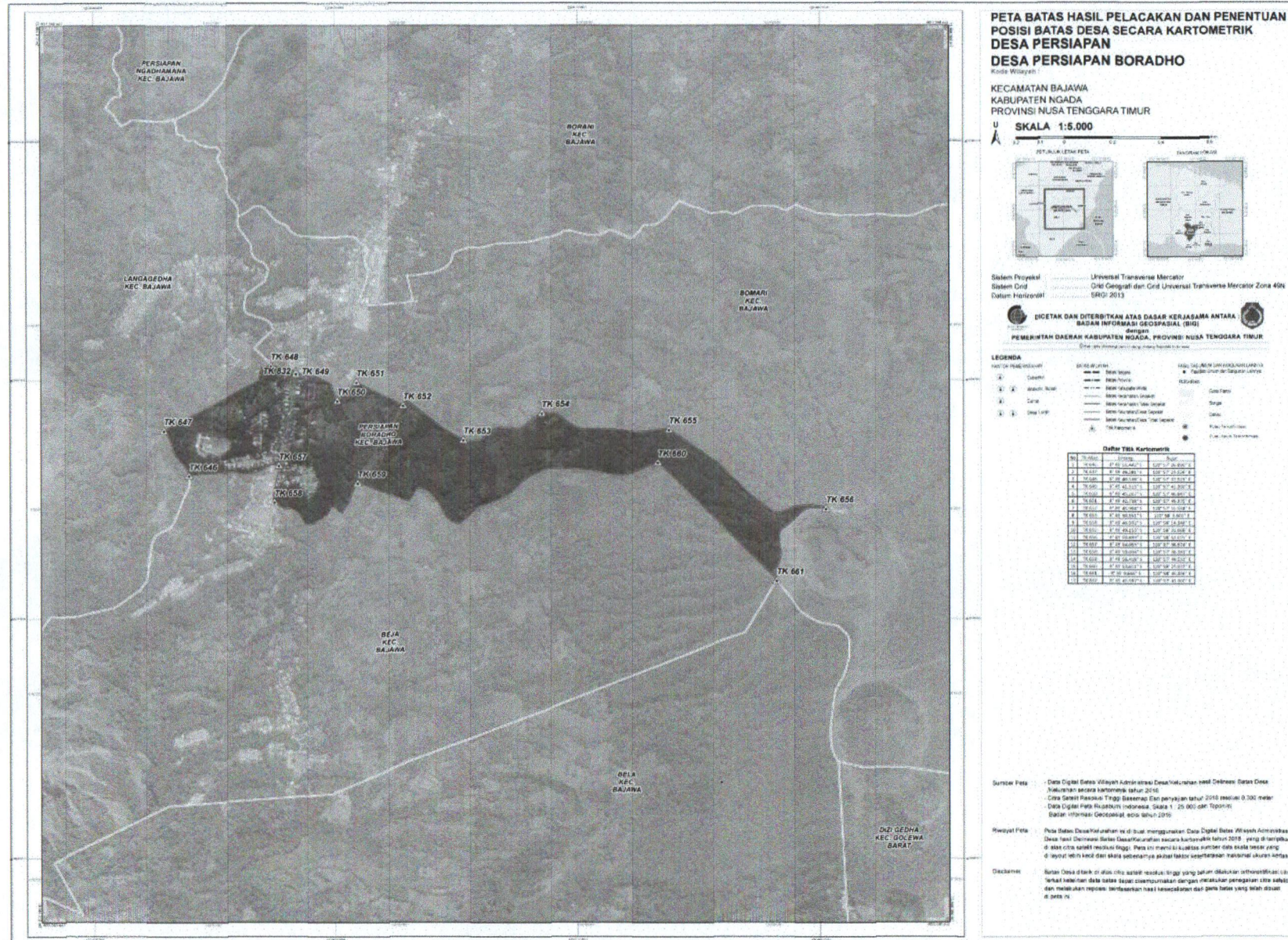
Sumber Peta :
 - Data Digital Batas Wilayah Administrasi Desa/Kelurahan hasil Delimitasi Batas Desa
 Kabupaten Ngada Kartometrik tahun 2018
 - Data Satelit Resolusi Tinggi Sistematis Seri penyajian tahun 2018 resolusi 0,300 meter
 - Data Digital Peta Rupabumi Indonesia, Skala 1 : 25.000 dan Toponimi
 Badan Informasi Geospasial, edisi tahun 2016

Rwayat Peta :
 Peta Batas Desa/Kelurahan ini di buat menggunakan Data Digital Batas Wilayah Administrasi
 Desa/Kelurahan Kabupaten Ngada Kartometrik tahun 2018, yang di tambahkan
 di atas citra satelit resolusi tinggi. Peta ini memiliki kualitas sumber data yang benar yang
 di layout lebih kecil dari skala sebenarnya akibat faktor keterbatasan maksimal ukuran kertas.

Disclaimer :
 Batas Desa dititik di atas citra satelit resolusi tinggi yang belum dilakukan ortorektifikasi citra.
 Untuk keakuratan data batas dapat dipertanyakan dengan melakukan penarikan citra satelit
 dan melakukan reprojeksi berdasarkan hasil kesepakatan dan garis batas yang telah dibuat
 di peta ini.


3. DESA ...

3. DESA BORADHO




4. DESA ...


4. DESA MUKUVOKA



5. DESA RADABATA I

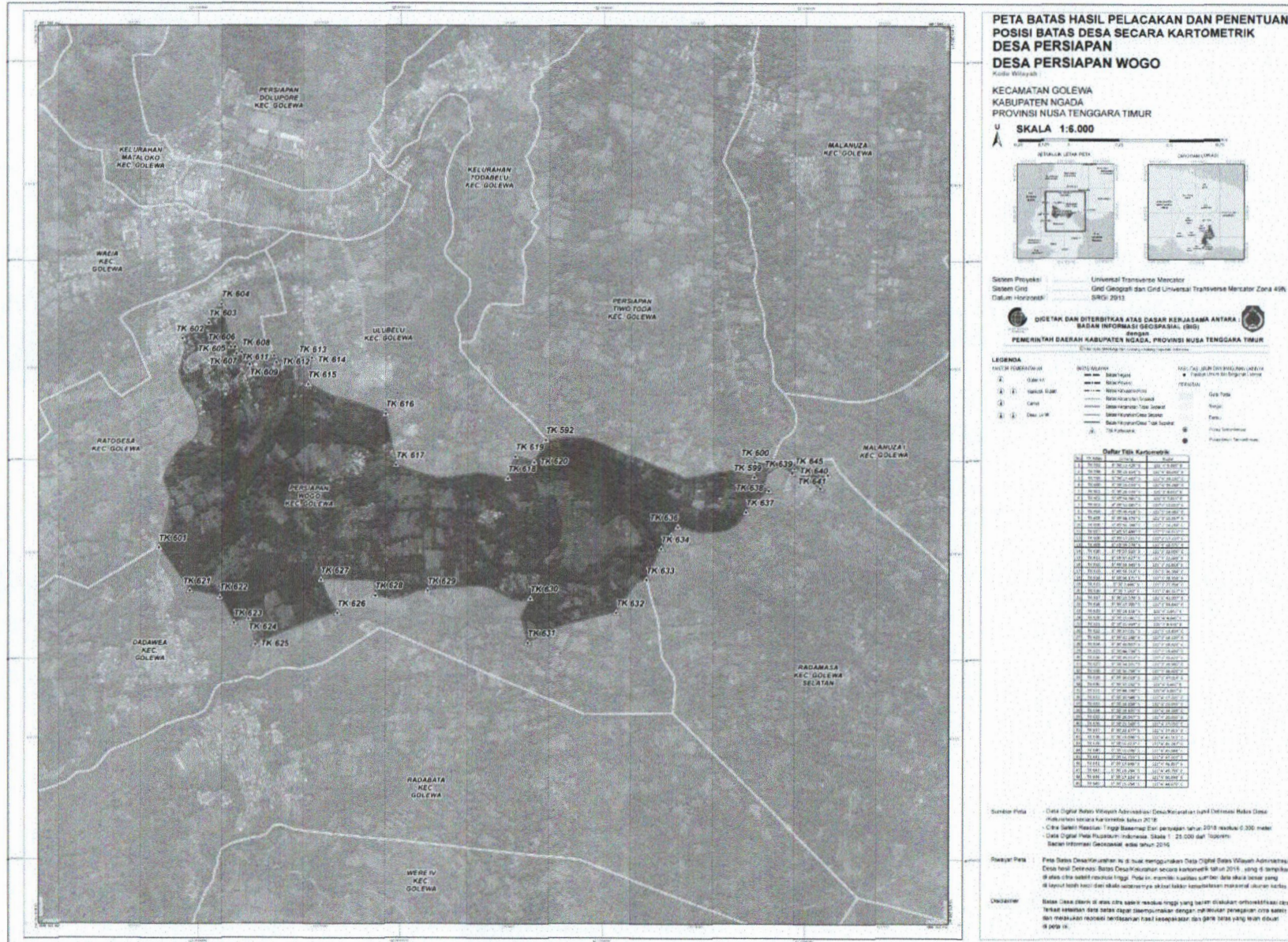


6. DESA BODOSARE




7. DESA ...

7. DESA WOGO



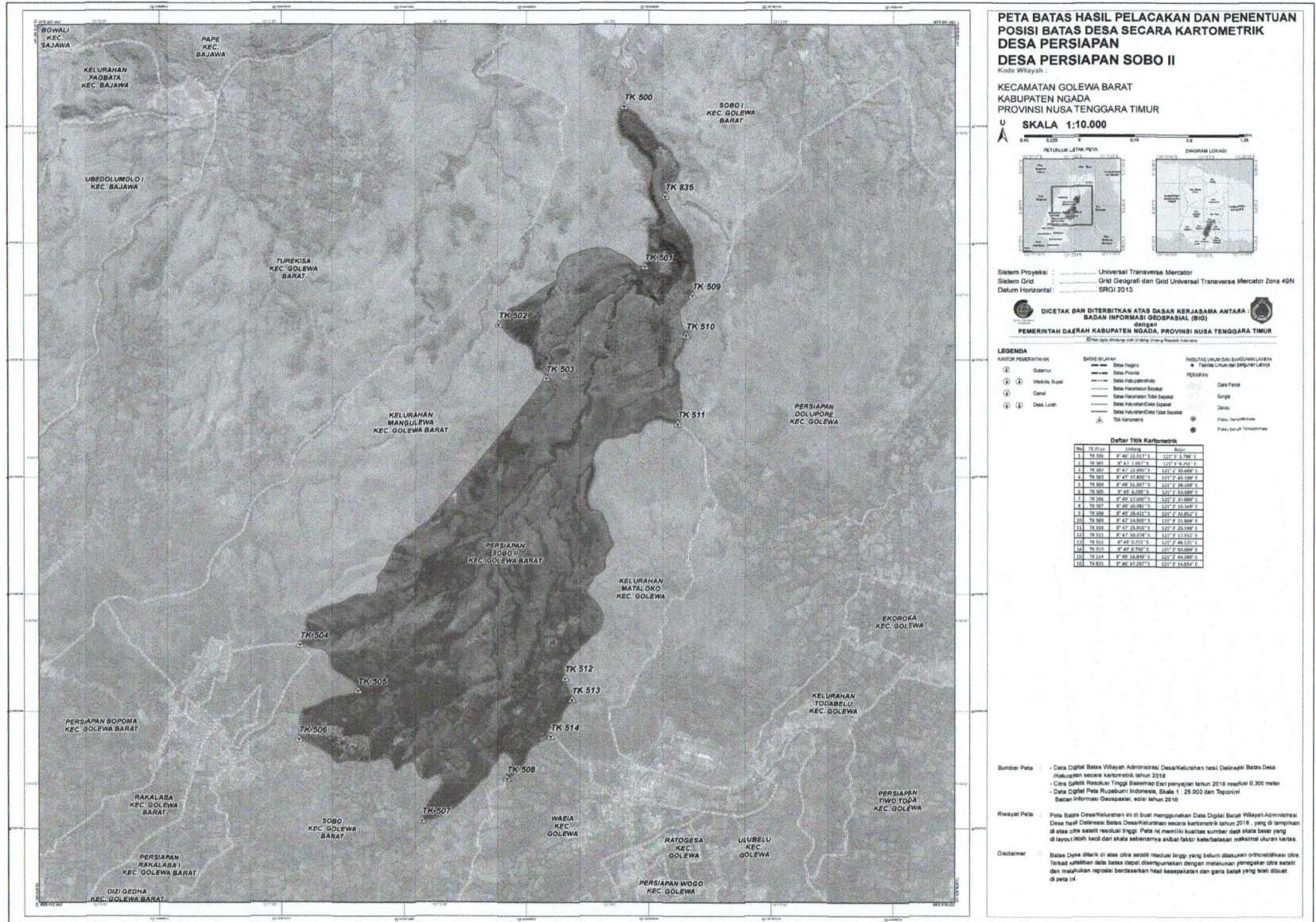
8. DESA ...

8. DESA KELIMOLO



9. DESA ...

9. DESA SOBO II



PETA BATAS HASIL PELACAKAN DAN PENENTUAN POSISI BATAS DESA SECARA KARTOMETRIK DESA PERSIAPAN SOBO II
 Kode Wilayah :
 KECAMATAN GOLEWA BARAT
 KABUPATEN NGADA
 PROVINSI NUSA TENGGARA TIMUR

U
SKALA 1:10.000

PERATURAN LEMAH PETA
 DWIGRAM LOKASI

Sistem Proyeksi : Universal Transverse Mercator
 Sistem Grid : Grid Geografis dan Grid Universal Transverse Mercator Zona 49N
 Datum Horizontal : SRGI 2013

DICETAK DAN DITERBITKAN ATAS DASAR KERJASAMA ANTARA:
BADAN INFORMASI GEOSPASIAL (BIG)
SERANG
PEMERINTAH DAERAH KABUPATEN NGADA, PROVINSI NUSA TENGGARA TIMUR

LEGENDA

KARTOMETERIS	SOBO II DESA	PELAKUKAN BATAS
1. Garis Batas Desa	1. Batas Desa	1. Garis Batas Desa
2. Garis Batas Kelurahan	2. Batas Kelurahan	2. Garis Batas Kelurahan
3. Garis Batas Kecamatan	3. Batas Kecamatan	3. Garis Batas Kecamatan
4. Garis Batas Kabupaten	4. Batas Kabupaten	4. Garis Batas Kabupaten
5. Garis Batas Provinsi	5. Batas Provinsi	5. Garis Batas Provinsi
6. Garis Batas Negara	6. Batas Negara	6. Garis Batas Negara
7. Garis Batas Laut	7. Batas Laut	7. Garis Batas Laut
8. Garis Batas Udara	8. Batas Udara	8. Garis Batas Udara
9. Garis Batas Perairan	9. Batas Perairan	9. Garis Batas Perairan
10. Garis Batas Perairan	10. Batas Perairan	10. Garis Batas Perairan
11. Garis Batas Perairan	11. Batas Perairan	11. Garis Batas Perairan
12. Garis Batas Perairan	12. Batas Perairan	12. Garis Batas Perairan
13. Garis Batas Perairan	13. Batas Perairan	13. Garis Batas Perairan
14. Garis Batas Perairan	14. Batas Perairan	14. Garis Batas Perairan
15. Garis Batas Perairan	15. Batas Perairan	15. Garis Batas Perairan
16. Garis Batas Perairan	16. Batas Perairan	16. Garis Batas Perairan
17. Garis Batas Perairan	17. Batas Perairan	17. Garis Batas Perairan
18. Garis Batas Perairan	18. Batas Perairan	18. Garis Batas Perairan
19. Garis Batas Perairan	19. Batas Perairan	19. Garis Batas Perairan
20. Garis Batas Perairan	20. Batas Perairan	20. Garis Batas Perairan
21. Garis Batas Perairan	21. Batas Perairan	21. Garis Batas Perairan
22. Garis Batas Perairan	22. Batas Perairan	22. Garis Batas Perairan
23. Garis Batas Perairan	23. Batas Perairan	23. Garis Batas Perairan
24. Garis Batas Perairan	24. Batas Perairan	24. Garis Batas Perairan
25. Garis Batas Perairan	25. Batas Perairan	25. Garis Batas Perairan
26. Garis Batas Perairan	26. Batas Perairan	26. Garis Batas Perairan
27. Garis Batas Perairan	27. Batas Perairan	27. Garis Batas Perairan
28. Garis Batas Perairan	28. Batas Perairan	28. Garis Batas Perairan
29. Garis Batas Perairan	29. Batas Perairan	29. Garis Batas Perairan
30. Garis Batas Perairan	30. Batas Perairan	30. Garis Batas Perairan
31. Garis Batas Perairan	31. Batas Perairan	31. Garis Batas Perairan
32. Garis Batas Perairan	32. Batas Perairan	32. Garis Batas Perairan
33. Garis Batas Perairan	33. Batas Perairan	33. Garis Batas Perairan
34. Garis Batas Perairan	34. Batas Perairan	34. Garis Batas Perairan
35. Garis Batas Perairan	35. Batas Perairan	35. Garis Batas Perairan
36. Garis Batas Perairan	36. Batas Perairan	36. Garis Batas Perairan
37. Garis Batas Perairan	37. Batas Perairan	37. Garis Batas Perairan
38. Garis Batas Perairan	38. Batas Perairan	38. Garis Batas Perairan
39. Garis Batas Perairan	39. Batas Perairan	39. Garis Batas Perairan
40. Garis Batas Perairan	40. Batas Perairan	40. Garis Batas Perairan
41. Garis Batas Perairan	41. Batas Perairan	41. Garis Batas Perairan
42. Garis Batas Perairan	42. Batas Perairan	42. Garis Batas Perairan
43. Garis Batas Perairan	43. Batas Perairan	43. Garis Batas Perairan
44. Garis Batas Perairan	44. Batas Perairan	44. Garis Batas Perairan
45. Garis Batas Perairan	45. Batas Perairan	45. Garis Batas Perairan
46. Garis Batas Perairan	46. Batas Perairan	46. Garis Batas Perairan
47. Garis Batas Perairan	47. Batas Perairan	47. Garis Batas Perairan
48. Garis Batas Perairan	48. Batas Perairan	48. Garis Batas Perairan
49. Garis Batas Perairan	49. Batas Perairan	49. Garis Batas Perairan
50. Garis Batas Perairan	50. Batas Perairan	50. Garis Batas Perairan

Daftar Titik Kartometrik

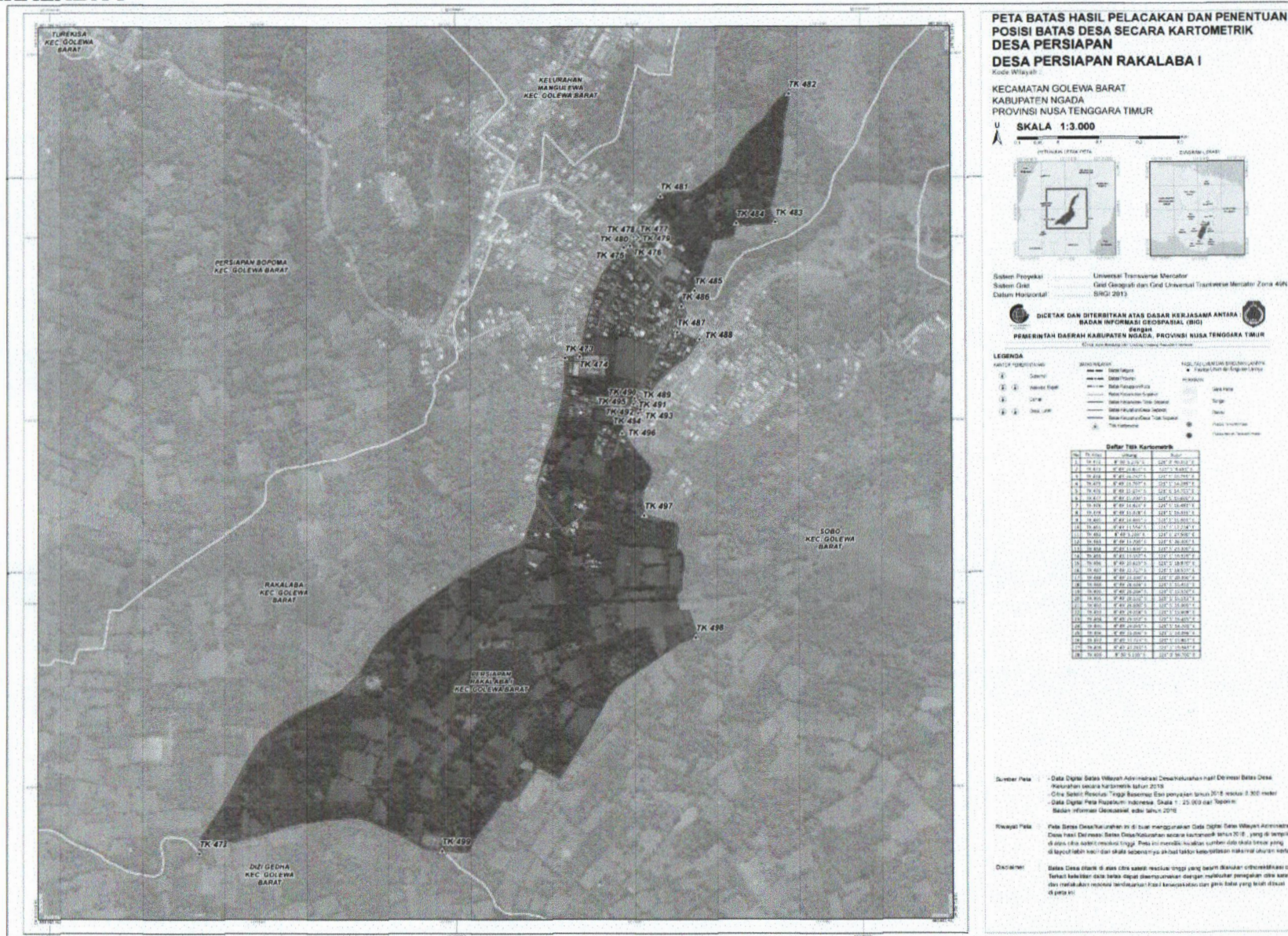
No	Titik	X (m)	Y (m)
1	TK 500	117173.796	117173.796
2	TK 836	117173.796	117173.796
3	TK 501	117173.796	117173.796
4	TK 509	117173.796	117173.796
5	TK 510	117173.796	117173.796
6	TK 502	117173.796	117173.796
7	TK 503	117173.796	117173.796
8	TK 511	117173.796	117173.796
9	TK 512	117173.796	117173.796
10	TK 513	117173.796	117173.796
11	TK 514	117173.796	117173.796
12	TK 504	117173.796	117173.796
13	TK 505	117173.796	117173.796
14	TK 506	117173.796	117173.796
15	TK 507	117173.796	117173.796
16	TK 508	117173.796	117173.796
17	TK 509	117173.796	117173.796
18	TK 510	117173.796	117173.796
19	TK 511	117173.796	117173.796
20	TK 512	117173.796	117173.796
21	TK 513	117173.796	117173.796
22	TK 514	117173.796	117173.796
23	TK 504	117173.796	117173.796
24	TK 505	117173.796	117173.796
25	TK 506	117173.796	117173.796
26	TK 507	117173.796	117173.796
27	TK 508	117173.796	117173.796
28	TK 509	117173.796	117173.796
29	TK 510	117173.796	117173.796
30	TK 511	117173.796	117173.796
31	TK 512	117173.796	117173.796
32	TK 513	117173.796	117173.796
33	TK 514	117173.796	117173.796
34	TK 504	117173.796	117173.796
35	TK 505	117173.796	117173.796
36	TK 506	117173.796	117173.796
37	TK 507	117173.796	117173.796
38	TK 508	117173.796	117173.796
39	TK 509	117173.796	117173.796
40	TK 510	117173.796	117173.796
41	TK 511	117173.796	117173.796
42	TK 512	117173.796	117173.796
43	TK 513	117173.796	117173.796
44	TK 514	117173.796	117173.796
45	TK 504	117173.796	117173.796
46	TK 505	117173.796	117173.796
47	TK 506	117173.796	117173.796
48	TK 507	117173.796	117173.796
49	TK 508	117173.796	117173.796
50	TK 509	117173.796	117173.796
51	TK 510	117173.796	117173.796
52	TK 511	117173.796	117173.796
53	TK 512	117173.796	117173.796
54	TK 513	117173.796	117173.796
55	TK 514	117173.796	117173.796
56	TK 504	117173.796	117173.796
57	TK 505	117173.796	117173.796
58	TK 506	117173.796	117173.796
59	TK 507	117173.796	117173.796
60	TK 508	117173.796	117173.796
61	TK 509	117173.796	117173.796
62	TK 510	117173.796	117173.796
63	TK 511	117173.796	117173.796
64	TK 512	117173.796	117173.796
65	TK 513	117173.796	117173.796
66	TK 514	117173.796	117173.796
67	TK 504	117173.796	117173.796
68	TK 505	117173.796	117173.796
69	TK 506	117173.796	117173.796
70	TK 507	117173.796	117173.796
71	TK 508	117173.796	117173.796
72	TK 509	117173.796	117173.796
73	TK 510	117173.796	117173.796
74	TK 511	117173.796	117173.796
75	TK 512	117173.796	117173.796
76	TK 513	117173.796	117173.796
77	TK 514	117173.796	117173.796
78	TK 504	117173.796	117173.796
79	TK 505	117173.796	117173.796
80	TK 506	117173.796	117173.796
81	TK 507	117173.796	117173.796
82	TK 508	117173.796	117173.796
83	TK 509	117173.796	117173.796
84	TK 510	117173.796	117173.796
85	TK 511	117173.796	117173.796
86	TK 512	117173.796	117173.796
87	TK 513	117173.796	117173.796
88	TK 514	117173.796	117173.796
89	TK 504	117173.796	117173.796
90	TK 505	117173.796	117173.796
91	TK 506	117173.796	117173.796
92	TK 507	117173.796	117173.796
93	TK 508	117173.796	117173.796
94	TK 509	117173.796	117173.796
95	TK 510	117173.796	117173.796
96	TK 511	117173.796	117173.796
97	TK 512	117173.796	117173.796
98	TK 513	117173.796	117173.796
99	TK 514	117173.796	117173.796
100	TK 504	117173.796	117173.796

Sumber Peta : Data Digital Batas Wilayah Administrasi, Desa/Kelurahan hasil Delimitasi Batas Desa
 Hasil pemetaan kartometrik tahun 2016
 - Citra satelit Resolusi Tinggi Basecamp Exact penyajian tahun 2016 resolusi 0.300 meter
 - Data Digital Peta Rupabumi Indonesia, Skala 1 : 25.000 den Toponimi
 Badan Informasi Geospasial, edisi tahun 2016


Rivayat Peta : Peta Batas Desa/Kelurahan ini di buat menggunakan Data Digital Batas Wilayah Administrasi
 Desa hasil Delimitasi Batas Desa/Kelurahan secara kartometrik tahun 2016, yang di lampirkan
 di atas oleh instansi terkait. Peta ini memiliki kualitas sumber data yang baik yang
 di layout lebih baik dari pada sebelumnya akibat faktor keterbatasan informasi lokasi batas.

Disclaimer : Batas Desa ini di buat oleh instansi terkait yang belum dilakukan verifikasi oleh
 instansi terkait. Batas ini hanya sebagai acuan dalam pembuatan peta. Pengguna peta wajib
 dan melakukan pengecekan kembali kesesuaian dan garis batas yang lebih akurat
 di peta ini.


10. DESA RAKALABA I



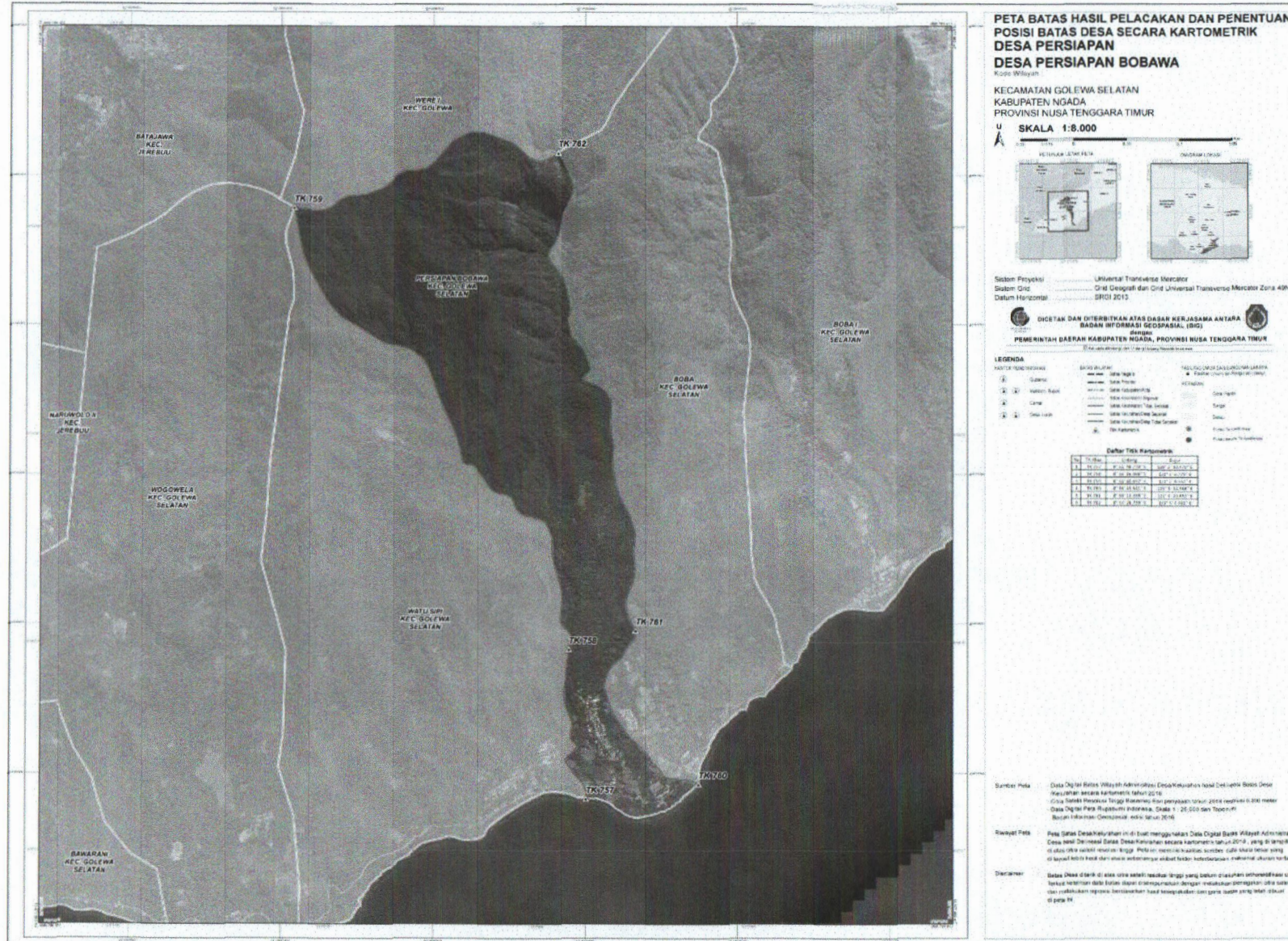
11. DESA TAKATUNGA I




13. DESA KEZEWEA I



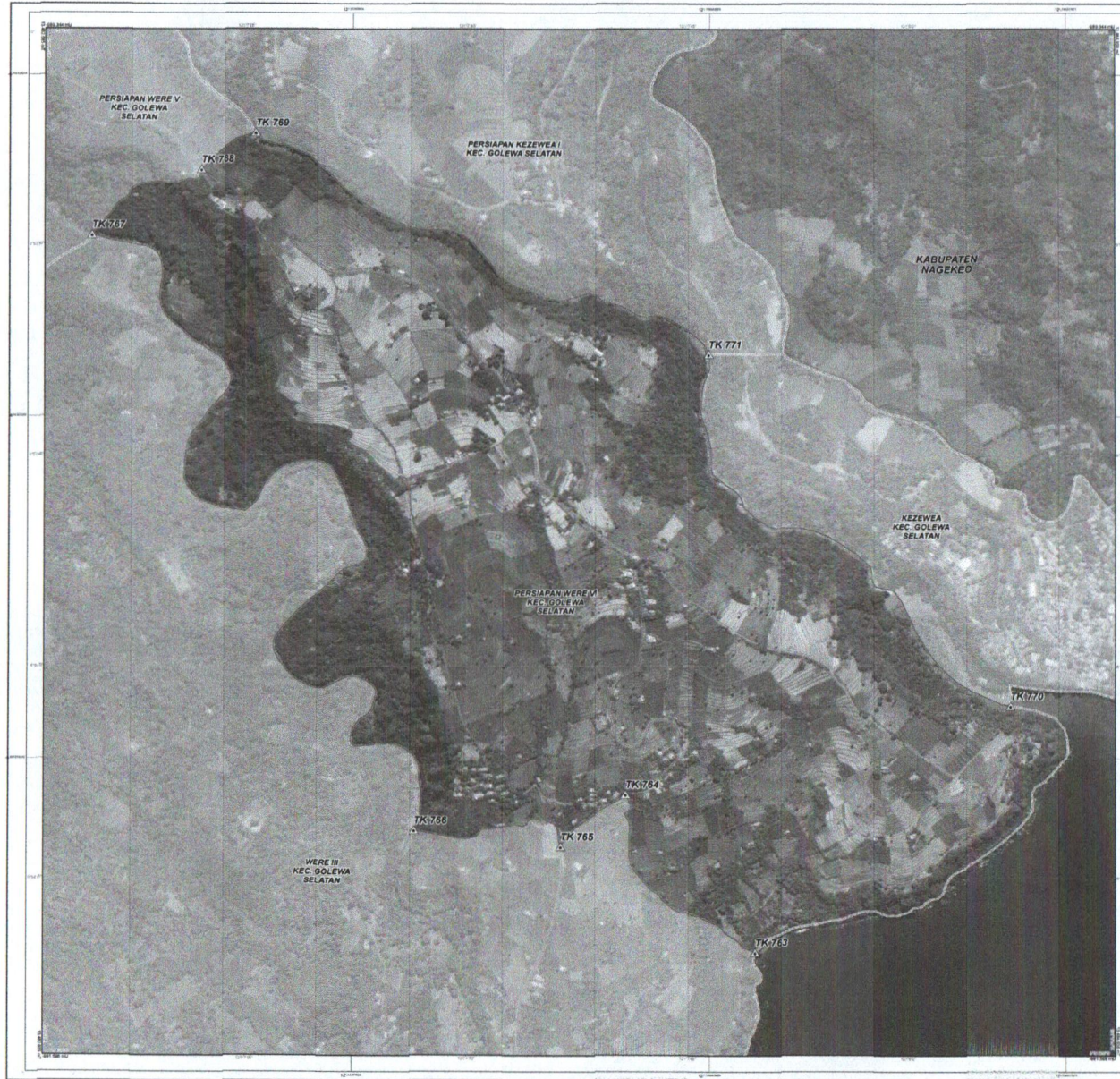
14. DESA BOBAWA



15. DESA WERE V



16. DESA WERE VI



PETA BATAS HASIL PELACAKAN DAN PENENTUAN POSISI BATAS DESA SECARA KARTOMETRIK DESA PERSIAPAN WERE VI
 Kode Wilayah :

KECAMATAN GOLEWA SELATAN
 KABUPATEN NGADA
 PROVINSI NUSA TENGGARA TIMUR

U **SKALA 1:3.000**

Sistem Proyeksi : Universal Transverse Mercator
 Sistem Grid : Grid Geografis dan Grid Universal Transverse Mercator Zona 49N
 Datum Horizontal : SRG 2013

DICETAK DAN DITERBITKAN ATAS DASAR KERJASAMA ANTARA
 BADAN INFORMASI GEOSPASIAL (BIG)
 dengan
 PEMERINTAH DAERAH KABUPATEN NGADA, PROVINSI NUSA TENGGARA TIMUR

LEGENDA

KATEGORISASI

① Desa
 ② Wilayah Ruang
 ③ Canal
 ④ Dina Lurah

BATAS WILAYAH

— Batas Negara
 — Batas Provinsi
 - - - Batas Kabupaten/Kota
 — Batas Kecamatan/Desa
 — Batas Kelurahan/Tata Sektoral
 — Batas Kelurahan/Desa Sektoral
 — Batas Kelurahan/Desa Tata Sektoral
 — Tata Keluarahan

FACILITAS LOKASI DAN BANGUNAN LAINNYA

● Fasilitas Umum dan Bangunan Lainnya
 ○ Ciri Fisik
 — Sungai
 ○ Dikek
 ○ P. Air, Perairan
 ● P. Air, Saluran

Daftar Titik Kartometrik


No	Titik	Uraian	Sifat
1	TK 769	8°52' 20.927" S	117° 7' 26.117" E
2	TK 768	8°52' 20.983" S	117° 7' 26.117" E
3	TK 767	8°52' 21.723" S	117° 7' 26.069" E
4	TK 766	8°52' 18.462" S	117° 7' 26.431" E
5	TK 765	8°52' 20.325" S	117° 7' 26.107" E
6	TK 764	8°52' 24.965" S	117° 7' 26.915" E
7	TK 763	8°52' 23.057" S	117° 7' 26.847" E
8	TK 762	8°52' 26.867" S	117° 7' 26.978" E
9	TK 761	8°52' 32.863" S	117° 7' 26.437" E

Sumber Peta :
 - Data Digital Batas Wilayah Administrasi Desa/Kelurahan hasil Delimitasi Batas Desa/Kelurahan secara kartometrik tahun 2016
 - Citra Satelit Resolusi Tinggi Satelitmap Sat penyajian tahun 2018 resolusi 0,300 meter
 - Data Digital Peta Rupabumi Indonesia, Skala 1 : 25.000 dan Topometri Badan Informasi Geospasial, edisi tahun 2016


Riwayat Peta :
 - Peta Batas Desa/Kelurahan ini di buat menggunakan Data Digital Batas Wilayah Administrasi Desa hasil Delimitasi Batas Desa/Kelurahan secara kartometrik tahun 2016 yang di tanggalkan di atas citra satelit resolusi tinggi. Peta ini memiliki kualitas sumber data skala besar yang di layout lebih kecil dari skala sebenarnya akibat faktor keterbatasan material ukuran kertas.

Disclaimer :
 - Batas Desa dititik di atas citra satelit resolusi tinggi yang belum dilakukan orthorektifikasi citra. Terjadi ketelitian data batas dapat dipertanyakan dengan melakukan pengalihan citra satelit dan melakukan reproject berdasarkan hasil kesepakatan dan garis batas yang telah dibuat di peta ini.

18. DESA ENABHARA




19. DESA NAGEBARU




20. DESA ...

20. DESA WONGAWEA

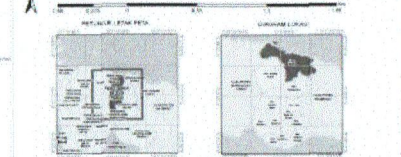


22. DESA TADHO TIMUR



PETA BATAS HASIL PELACAKAN DAN PENENTUAN POSISI BATAS DESA SECARA KARTOMETRIK DESA PERSIAPAN TADHO TIMUR

Kecamatan Riung
Kabupaten Ngada
Provinsi Nusa Tenggara Timur



Sistem Proyeksi: Universal Transverse Mercator
Sistem Geod: Geod Geograf dan Geod Universal Transverse Mercator Zona 49N
Datum Horizontal: SRG 2013

DICIPTAKAN DAN DITERBITKAN ATAS DASAR KERJASAMA ANTARA
BADAN INFORMASI GEOGRAFIS (BIG)

PEMERINTAH DAERAH KABUPATEN NGADA, PROVINSI NUSA TENGGARA TIMUR

LEGENDA

1. Batas Desa	2. Batas Wilayah	3. Batas Kecamatan	4. Batas Kabupaten
5. Batas Desa	6. Batas Wilayah	7. Batas Kecamatan	8. Batas Kabupaten
9. Batas Desa	10. Batas Wilayah	11. Batas Kecamatan	12. Batas Kabupaten

Daftar Titik Kartometrik


No. Titik	X (m)	Y (m)
1	1000000	1000000
2	1000000	1000000
3	1000000	1000000
4	1000000	1000000
5	1000000	1000000
6	1000000	1000000
7	1000000	1000000
8	1000000	1000000
9	1000000	1000000
10	1000000	1000000
11	1000000	1000000
12	1000000	1000000
13	1000000	1000000
14	1000000	1000000
15	1000000	1000000
16	1000000	1000000
17	1000000	1000000
18	1000000	1000000
19	1000000	1000000
20	1000000	1000000

Sumber Peta
- Data Digital Raster Wilayah Administrasi Desa/Kelurahan hasil Ekstraksi Raster DTM
- Data Sektir (Merasul Tinggi) Basecamp dan proyeksi tahun 2010 resolusi 0,300 meter
- Data Digital Peta Rupa Bumi Indonesia Skala 1:25.000 dan Topografi
- Badan Informasi Geospasial, bulan Januari 2010


Riwayat Peta
- Peta Batas Desa/Kelurahan ini dibuat menggunakan Data Digital Raster Wilayah Administrasi Desa/Kelurahan Raster DTM dan Data Sektir (Merasul Tinggi) Basecamp dan proyeksi tahun 2010 yang di proyeksi ke UTM dan hasil dari proses tersebut. Peta ini memiliki kualitas sumber data yang lebih baik yang di peroleh dari data yang sebelumnya akan lebih baik berdasarkan metode ukuran batas.

Disclaimer
- Peta ini dibuat di atas data yang tersedia yang belum dilakukan verifikasi data. Tidak ada jaminan bahwa data ini akurat dan dapat digunakan dengan resiko sepenuhnya oleh pengguna. Pengguna harus melakukan verifikasi lapangan sebelum digunakan. Peta ini dibuat dengan menggunakan data yang tersedia.

23. DESA TADHO BARAT



24. DESA TADHO TENGAH



PETA BATAS HASIL PELACAKAN DAN PENENTUAN POSISI BATAS DESA SECARA KARTOMETRIK DESA PERSIAPAN TADHO TENGAH
 Kode Wilayah :

KECAMATAN RIUNG
 KABUPATEN NGADA
 PROVINSI NUSA TENGGARA TIMUR

SKALA 1:9.000

Sistem Proyeksi : Universal Transverse Mercator
 Sistem Datum : Geoid Indonesia dan Grid Universal Transverse Mercator Zona 49E Datum Harjuwangi

DICETAK DAN DITERBITKAN ATAS DASAR KERJASAMA ANTARA
BADAN INFORMASI GEOSPASIAL (BIG)
 dengan
PEMERINTAH DAERAH KABUPATEN NGADA, PROVINSI NUSA TENGGARA TIMUR
© 2018

LEGENDA

KATEGORI	Simbol/Urutan	Detail/Deskripsi
1	1	Sempadan Pantai
2	2	Daerah Perkotaan
3	3	Daerah Perkotaan
4	4	Daerah Perkotaan
5	5	Daerah Perkotaan
6	6	Daerah Perkotaan
7	7	Daerah Perkotaan
8	8	Daerah Perkotaan
9	9	Daerah Perkotaan
10	10	Daerah Perkotaan
11	11	Daerah Perkotaan
12	12	Daerah Perkotaan
13	13	Daerah Perkotaan
14	14	Daerah Perkotaan
15	15	Daerah Perkotaan
16	16	Daerah Perkotaan
17	17	Daerah Perkotaan
18	18	Daerah Perkotaan
19	19	Daerah Perkotaan
20	20	Daerah Perkotaan
21	21	Daerah Perkotaan
22	22	Daerah Perkotaan
23	23	Daerah Perkotaan
24	24	Daerah Perkotaan
25	25	Daerah Perkotaan
26	26	Daerah Perkotaan
27	27	Daerah Perkotaan
28	28	Daerah Perkotaan
29	29	Daerah Perkotaan
30	30	Daerah Perkotaan
31	31	Daerah Perkotaan
32	32	Daerah Perkotaan
33	33	Daerah Perkotaan
34	34	Daerah Perkotaan
35	35	Daerah Perkotaan
36	36	Daerah Perkotaan
37	37	Daerah Perkotaan
38	38	Daerah Perkotaan
39	39	Daerah Perkotaan
40	40	Daerah Perkotaan
41	41	Daerah Perkotaan
42	42	Daerah Perkotaan
43	43	Daerah Perkotaan
44	44	Daerah Perkotaan
45	45	Daerah Perkotaan
46	46	Daerah Perkotaan
47	47	Daerah Perkotaan
48	48	Daerah Perkotaan
49	49	Daerah Perkotaan
50	50	Daerah Perkotaan


Daftar Isi Kartometrik

No	Titik	Uraian	Batas
1	TK-074	TK-074	TK-074
2	TK-075	TK-075	TK-075
3	TK-076	TK-076	TK-076
4	TK-077	TK-077	TK-077
5	TK-078	TK-078	TK-078
6	TK-079	TK-079	TK-079
7	TK-080	TK-080	TK-080
8	TK-081	TK-081	TK-081
9	TK-082	TK-082	TK-082
10	TK-083	TK-083	TK-083
11	TK-084	TK-084	TK-084
12	TK-085	TK-085	TK-085
13	TK-086	TK-086	TK-086
14	TK-087	TK-087	TK-087
15	TK-088	TK-088	TK-088
16	TK-089	TK-089	TK-089
17	TK-090	TK-090	TK-090


Sumber Peta

- Data Digital Desa Wilayah Administrasi Desa Kelurahan 1:400000 Batas Desa
- Data Digital Desa Kelurahan 1:25000
- Data Digital Desa Kelurahan 1:10000
- Data Digital Desa Kelurahan 1:5000
- Data Digital Desa Kelurahan 1:2500
- Data Digital Desa Kelurahan 1:1000
- Data Digital Desa Kelurahan 1:500
- Data Digital Desa Kelurahan 1:250
- Data Digital Desa Kelurahan 1:100
- Data Digital Desa Kelurahan 1:50
- Data Digital Desa Kelurahan 1:25
- Data Digital Desa Kelurahan 1:10
- Data Digital Desa Kelurahan 1:5
- Data Digital Desa Kelurahan 1:2,5
- Data Digital Desa Kelurahan 1:1,25
- Data Digital Desa Kelurahan 1:0,625
- Data Digital Desa Kelurahan 1:0,3125
- Data Digital Desa Kelurahan 1:0,15625
- Data Digital Desa Kelurahan 1:0,078125
- Data Digital Desa Kelurahan 1:0,0390625
- Data Digital Desa Kelurahan 1:0,01953125
- Data Digital Desa Kelurahan 1:0,009765625
- Data Digital Desa Kelurahan 1:0,0048828125
- Data Digital Desa Kelurahan 1:0,00244140625
- Data Digital Desa Kelurahan 1:0,001220703125
- Data Digital Desa Kelurahan 1:0,0006103515625
- Data Digital Desa Kelurahan 1:0,00030517578125
- Data Digital Desa Kelurahan 1:0,000152587890625
- Data Digital Desa Kelurahan 1:0,0000762939453125
- Data Digital Desa Kelurahan 1:0,00003814697265625
- Data Digital Desa Kelurahan 1:0,000019073486328125
- Data Digital Desa Kelurahan 1:0,0000095367431640625
- Data Digital Desa Kelurahan 1:0,00000476837158203125
- Data Digital Desa Kelurahan 1:0,000002384185791015625
- Data Digital Desa Kelurahan 1:0,0000011920928955078125
- Data Digital Desa Kelurahan 1:0,00000059604644775390625
- Data Digital Desa Kelurahan 1:0,000000298023223876953125
- Data Digital Desa Kelurahan 1:0,0000001490116119384765625
- Data Digital Desa Kelurahan 1:0,00000007450580596923828125
- Data Digital Desa Kelurahan 1:0,000000037252902984619140625
- Data Digital Desa Kelurahan 1:0,0000000186264514923095703125
- Data Digital Desa Kelurahan 1:0,00000000931322574615478515625
- Data Digital Desa Kelurahan 1:0,000000004656612873077392578125
- Data Digital Desa Kelurahan 1:0,0000000023283064365389529390625
- Data Digital Desa Kelurahan 1:0,00000000116415321826947646953125
- Data Digital Desa Kelurahan 1:0,000000005820766091284738234765625
- Data Digital Desa Kelurahan 1:0,0000000029103830456423691173828125
- Data Digital Desa Kelurahan 1:0,00000000145519152282118455869140625
- Data Digital Desa Kelurahan 1:0,0000000007275957614105922793453125
- Data Digital Desa Kelurahan 1:0,00000000036379788070529613967265625
- Data Digital Desa Kelurahan 1:0,000000000181898940352648069836328125
- Data Digital Desa Kelurahan 1:0,0000000000909494701763240349181640625
- Data Digital Desa Kelurahan 1:0,000000000045474735088162017459078125
- Data Digital Desa Kelurahan 1:0,0000000000227373675440810087295390625
- Data Digital Desa Kelurahan 1:0,00000000001136867377204050436476953125
- Data Digital Desa Kelurahan 1:0,000000000005684336886020212182384765625
- Data Digital Desa Kelurahan 1:0,000000000002842168443010106091189140625
- Data Digital Desa Kelurahan 1:0,00000000000142108422150505304549453125
- Data Digital Desa Kelurahan 1:0,000000000000710542110752526522726953125
- Data Digital Desa Kelurahan 1:0,0000000000003552710553762632613634765625
- Data Digital Desa Kelurahan 1:0,00000000000017763552768813163068189140625
- Data Digital Desa Kelurahan 1:0,0000000000000888177638440407653405953125
- Data Digital Desa Kelurahan 1:0,00000000000004440888192202037667029765625
- Data Digital Desa Kelurahan 1:0,0000000000000222044409101011883351478140625
- Data Digital Desa Kelurahan 1:0,000000000000011102220455050594167573828125
- Data Digital Desa Kelurahan 1:0,0000000000000055511102275252470837869140625
- Data Digital Desa Kelurahan 1:0,0000000000000027755551110126135393434765625
- Data Digital Desa Kelurahan 1:0,000000000000001387777555511100626671719140625
- Data Digital Desa Kelurahan 1:0,00000000000000069388877775555110031333585953125
- Data Digital Desa Kelurahan 1:0,000000000000000346944388877775555110015667719265625
- Data Digital Desa Kelurahan 1:0,000000000000000173472194438887777555511000783385969140625
- Data Digital Desa Kelurahan 1:0,000000000000000086736097219443888777755551100039169298453125
- Data Digital Desa Kelurahan 1:0,00000000000000004336804860972194438887777555511000195846492265625
- Data Digital Desa Kelurahan 1:0,000000000000000021684024304860972194438887777555511000097923246140625
- Data Digital Desa Kelurahan 1:0,00000000000000001084201215243048609721944388877775555110000489616230765625
- Data Digital Desa Kelurahan 1:0,00000000000000000542100607621524304860972194438887777555511000024480811538453125
- Data Digital Desa Kelurahan 1:0,000000000000000002710503038107621524304860972194438887777555511000012240405692265625
- Data Digital Desa Kelurahan 1:0,0000000000000000013552515190538107621524304860972194438887777555511000006120202846140625
- Data Digital Desa Kelurahan 1:0,000000000000000000677625759526905381076215243048609721944388877775555110000030601014230765625
- Data Digital Desa Kelurahan 1:0,000000000000000000338812879763452690538107621524304860972194438887777555511000001530050711538453125
- Data Digital Desa Kelurahan 1:0,0000000000000000001694064398817272634526905381076215243048609721944388877775555110000007650253557692265625
- Data Digital Desa Kelurahan 1:0,000000000000000000084703219940863636727263452690538107621524304860972194438887777555511000000382512677896140625
- Data Digital Desa Kelurahan 1:0,000000000000000000042351609970431818363672726345269053810762152430486097219443888777755551100000019125633894480765625
- Data Digital Desa Kelurahan 1:0,00000000000000000002117580498521590918183636727263452690538107621524304860972194438887777555511000000095628169472403828125
- Data Digital Desa Kelurahan 1:0,000000000000000000010587902492607954549091818363672726345269053810762152430486097219443888777755551100000004781408473620169140625
- Data Digital Desa Kelurahan 1:0,000000000000000000005293951246303977272634526905381076215243048609721944388877775555110000000023907042368104570765625
- Data Digital Desa Kelurahan 1:0,00000000000000000000264697562315158863636727263452690538107621524304860972194438887777555511000000001195352118400222878140625
- Data Digital Desa Kelurahan 1:0,000000000000000000001323487811575794318183636727263452690538107621524304860972194438887777555511000000000597676059201114230765625
- Data Digital Desa Kelurahan 1:0,000000000000000000000661743905787897157579431818363672726345269053810762152430486097219443888777755551100000000029883802960055711538453125
- Data Digital Desa Kelurahan 1:0,0000000000000000000003308719528939485787897157579431818363672726345269053810762152430486097219443888777755551100000000149419014800278870765625
- Data Digital Desa Kelurahan 1:0,0000000000000000000001654359764469742893948578789715757943181836367272634526905381076215243048609721944388877775555110000000007470950740013943828125
- Data Digital Desa Kelurahan 1:0,00000000000000000000008271798822348987244697428939485787897157579431818363672726345269053810762152430486097219443888777755551100000000037354753700069719169140625
- Data Digital Desa Kelurahan 1:0,0000000000000000000000413589941117449437223489872446974289394857878971575794318183636727263452690538107621524304860972194438887777555511000000000186773768500348595765625
- Data Digital Desa Kelurahan 1:0,000000000000000000000020679497055872472234898724469742893948578789715757943181836367272634526905381076215243048609721944388877775555110000000000933868842521742978140625
- Data Digital Desa Kelurahan 1:0,000000000000000000000010339748527936236111744943722348987244697428939485787897157579431818363672726345269053810762152430486097219443888777755551100000000004669344212611714489140625
- Data Digital Desa Kelurahan 1:0,00000000000000000000000516987426396811055872234898724469742893948578789715757943181836367272634526905381076215243048609721944388877775555110000000000233467210630557072448953125
- Data Digital Desa Kelurahan 1:0,000000000000000000000002584937131984052793623611055872234898724469742893948578789715757943181836367272634526905381076215243048609721944388877775555110000000000116733605315278536224489765625
- Data Digital Desa Kelurahan 1:0,00000000000000000000000129246856599202639681052793623611055872234898724469742893948578789715757943181836367272634526905381076215243048609721944388877775555110000000000583668266261367161224489765625
- Data Digital Desa Kelurahan 1:0,000000000000000000000000646234282996013264051263968105279362361105587223489872446974289394857878971575794318183636727263452690538107621524304860972194438887777555511000000000029183413313068305611224489765625
- Data Digital Desa Kelurahan 1:0,00000000000000000000000032311714149800663162026396810527936236110558722348987244697428939485787897157579431818363672726345269053810762152430486097219443888777755551100000000001459170665653417305611224489765625
- Data Digital Desa Kelurahan 1:0,0000000000000000000000001615585707490033130132640512639681052793623611055872234898724469742893948578789715757943181836367272634526905381076215243048609721944388877775555110000000000072958533282670865305611224489765625
- Data Digital Desa Kelurahan 1:0,0000000000000000000000000807792853745001650663162026396810527936236110558722348987244697428939485787897157579431818363672726345269053810762152430486097219443888777755551100000000000364792666413354305611224489765625
- Data Digital Desa Kelurahan 1:0,0000000000000000000000000403896426872500082531650663162026396810527936236110558722348987244697428939485787897157579431818363672726345269053810762152430486097219443888777755551100000000001823963332066717305611224489765625
- Data Digital Desa Kelurahan 1:0,000000000000000000000000020194821343750004126581650663162026396810527936236110558722348987244697428939485787897157579431818363672726345269053810762152430486097219443888777755551100000000000911981666033354305611224489765625
- Data Digital Desa Kelurahan 1:0,00000000000000000000000001009741067187500020628265816506631620263968105279362361105587223489872446974289394857878971575794318183636727263452690538107621524304860972194438887777555511000000000000455990833016717305611224489765625
- Data Digital Desa Kelurahan 1:0,000000000000000000000000005048705335937500103141265816506631620263968105279362361105587223489872446974289394857878971575794318183636727263452690538107621524304860972194438887777555511000000000000227995416508354305611224489765625
- Data Digital Desa Kelurahan 1:0,00000000000000000000000000252435266798750005157062826581650663162026396810527936236110558722348987244697428939485787897157579431818363672726345269053810762152430486097219443888777755551100000000000113997708250417305611224489765625
- Data Digital Desa Kelurahan 1:0,00000000000000000000000000126217633399375000257851412658165066316202639681052793623611055872234898724469742893948578789715757943181836367272634526905381076215243048609721944388877775555110000000000005699885412508354305611224489765625
- Data Digital Desa Kelurahan 1:0,00000000000000000000000000063108816699875000128925706282658165066316202639681052793623611055872234898724469742893948578789715757943181836367272634526905381076215243048609721944388877775555110000000000002849942706250417305611224489765625
- Data Digital Desa Kelurahan 1:0,0000000000000000000000000003155440834993750006446285141265816506631620263968105279362361105587223489872446974289394857878971575794318183636727263452690538107621524304860972194438887777555511000000000000142497135312508354305611224489765625
-

25. DESA RAWANGKALO I




26. RAWANGKALO II



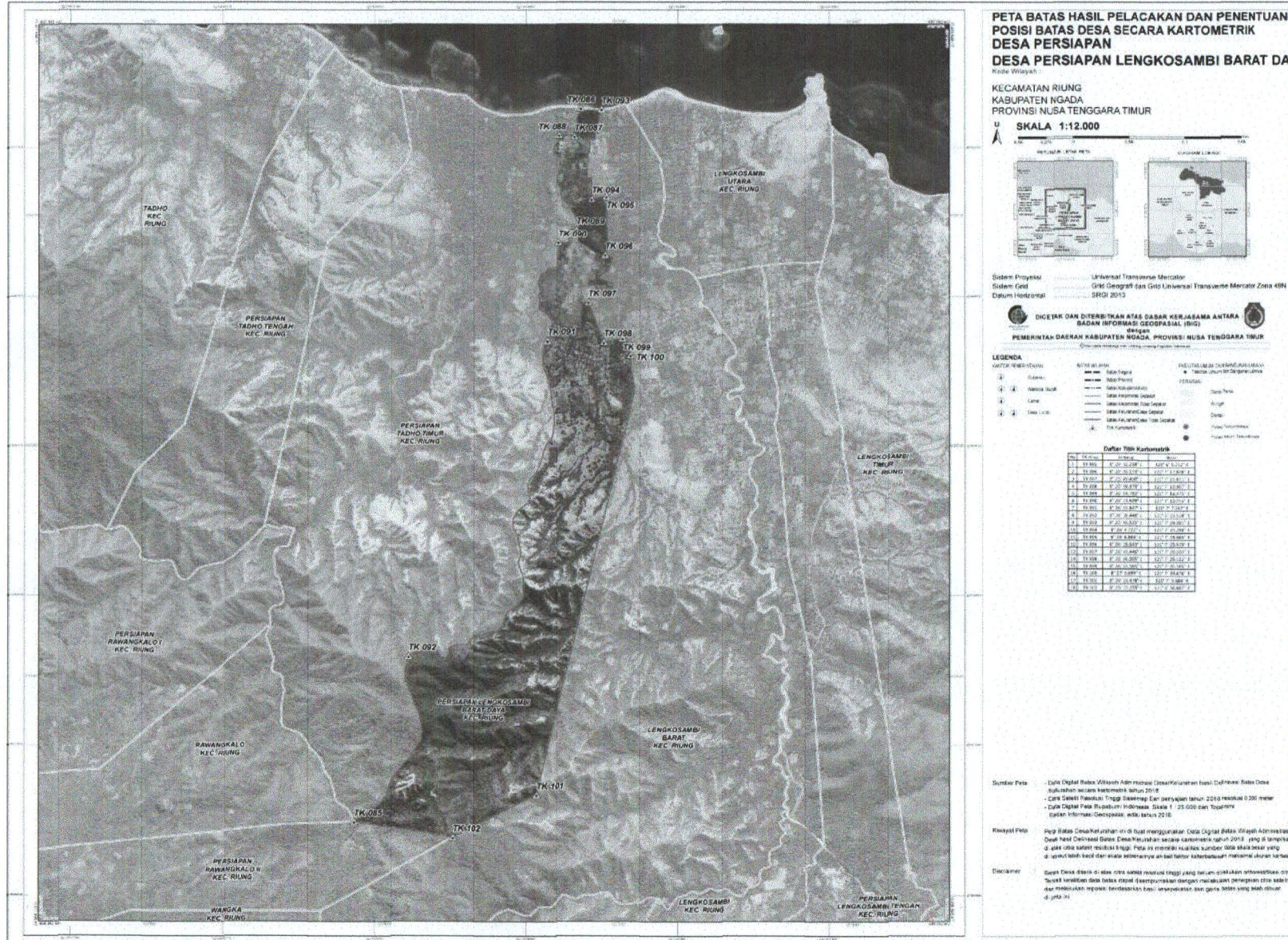
27. DESA ...

27. DESA WAKA MANGA




28. DESA ...

28. DESA LENGKOSAMBI BARAT DAYA



29. DESA LENGKOSAMBI TENGAH



PETA BATAS HASIL PELACAKAN DAN PENENTUAN POSISI BATAS DESA SECARA KARTOMETRIK DESA PERSIAPAN DESA PERSIAPAN LENGKOSAMBI TENGAH
Kec. Rungu

KEMANTAN RUNGU
KABUPATEN NGADA
PROVINSI NUSA TENGGARA TIMUR

U
SKALA 1:20.000

Sistem Proyeksi: Universal Transverse Mercator
Sistem Garis: Garis Geografis dan Garis Universal Transverse Mercator Zona 49N
Datum Horizontal: SGRG 2013

DICETAK DAN DITERTIBKAN ATAS DASAR KERJASAMA ANTARA BADAN INFORMASI GEOSPASIAL (BIG) Rungu
PEMERINTAH DAERAH KABUPATEN NGADA, PROVINSI NUSA TENGGARA TIMUR

LEGENDA

<ul style="list-style-type: none"> 1 Garis Batas Desa 2 Garis Batas Kecamatan 3 Garis Batas Kabupaten 4 Garis Batas Provinsi 5 Garis Batas Negara 	<ul style="list-style-type: none"> 1 Garis Batas Desa 2 Garis Batas Kecamatan 3 Garis Batas Kabupaten 4 Garis Batas Provinsi 5 Garis Batas Negara 	<ul style="list-style-type: none"> 1 Garis Batas Desa 2 Garis Batas Kecamatan 3 Garis Batas Kabupaten 4 Garis Batas Provinsi 5 Garis Batas Negara
--	--	--

Daftar Titik Kartometrik

No	X (m)	Y (m)	UTM X	UTM Y
1	1000000	1000000	1000000	1000000
2	1000000	1000000	1000000	1000000
3	1000000	1000000	1000000	1000000
4	1000000	1000000	1000000	1000000
5	1000000	1000000	1000000	1000000
6	1000000	1000000	1000000	1000000
7	1000000	1000000	1000000	1000000
8	1000000	1000000	1000000	1000000
9	1000000	1000000	1000000	1000000
10	1000000	1000000	1000000	1000000
11	1000000	1000000	1000000	1000000
12	1000000	1000000	1000000	1000000
13	1000000	1000000	1000000	1000000
14	1000000	1000000	1000000	1000000
15	1000000	1000000	1000000	1000000
16	1000000	1000000	1000000	1000000
17	1000000	1000000	1000000	1000000
18	1000000	1000000	1000000	1000000
19	1000000	1000000	1000000	1000000
20	1000000	1000000	1000000	1000000
21	1000000	1000000	1000000	1000000
22	1000000	1000000	1000000	1000000
23	1000000	1000000	1000000	1000000
24	1000000	1000000	1000000	1000000
25	1000000	1000000	1000000	1000000
26	1000000	1000000	1000000	1000000
27	1000000	1000000	1000000	1000000
28	1000000	1000000	1000000	1000000
29	1000000	1000000	1000000	1000000
30	1000000	1000000	1000000	1000000

Sumber Peta

- Data Digital Batas Wilayah Administrasi Desa/Kelurahan dari Sistem Raster Desa Kabupaten Ngada tahun 2016
- Data Digital Batas Wilayah Kecamatan dari Sistem Raster Desa Kabupaten Ngada tahun 2016
- Data Digital Batas Wilayah Kabupaten dari Sistem Raster Desa Kabupaten Ngada tahun 2016
- Data Digital Peta Raster Indonesia, Skala 1 : 25.000 dan Tahun 16
- Sumber Informasi Geospasial, tahun 2016


Keypoint Peta

Peta ini dibuat dengan menggunakan data digital dengan resolusi 10m. Untuk keperluan ini, data digital dengan resolusi 10m digunakan. Untuk keperluan ini, data digital dengan resolusi 10m digunakan. Untuk keperluan ini, data digital dengan resolusi 10m digunakan.


Dicetak

Peta ini dicetak dengan menggunakan data digital dengan resolusi 10m. Untuk keperluan ini, data digital dengan resolusi 10m digunakan. Untuk keperluan ini, data digital dengan resolusi 10m digunakan.

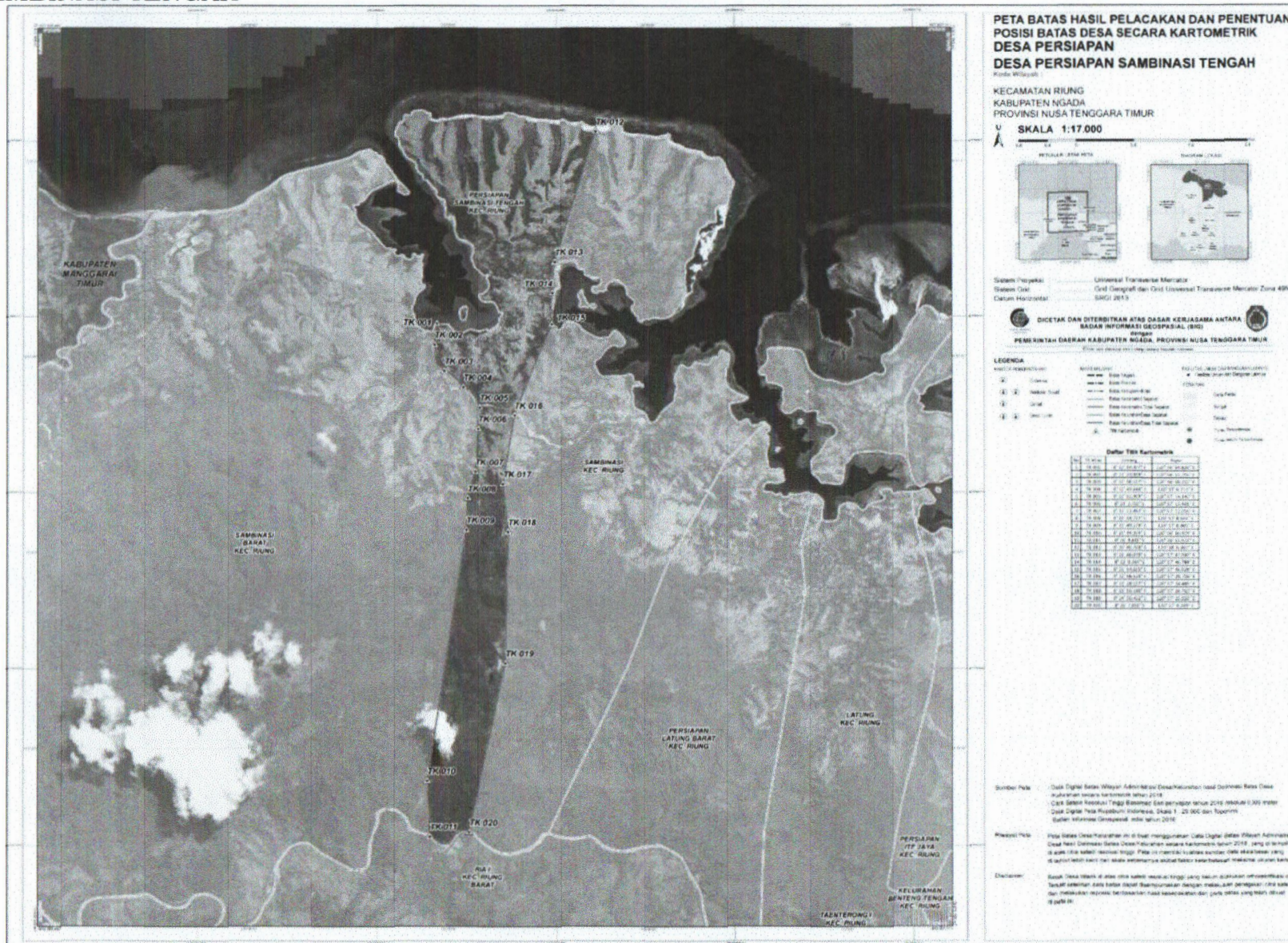
30. DESA WANGKA BARAT




31. DESA LATUNG BARAT



32. DESA SAMBINASI TENGAH



34. DESA BENTENGTAWA II



PETA BATAS HASIL PELACAKAN DAN PENENTUAN POSISI BATAS DESA SECARA KARTOMETRIK DESA PERSIAPAN DESA PERSIAPAN BENTENGTAWA II
 Kode 99030401

KECAMATAN RIUNG BARAT
 KABUPATEN NGADA
 PROVINSI NUSA TENGGARA TIMUR

SKALA 1:12.000

Sistem Proyeksi: Universal Transverse Mercator
 Sistem Garis: Garis Geografis dan Garis Ujansari Transverse Mercator Zone 49N
 Datum Horizontal: SINGI (2013)

DICETAK DAN DITEBEPAN ATAS DASAR KERJASAMA ANTARA
 BADAN INFORMASI GEOSPASIAL (BIG)

PEMERINTAH DAERAH KABUPATEN NGADA, PROVINSI NUSA TENGGARA TIMUR

LEGENDA

KATEGORI	Simbol	Simbol	Simbol
PERBATASAN	-----	-----	-----
Desa	-----	-----	-----
Kelurahan	-----	-----	-----
Kampung	-----	-----	-----
Desa	-----	-----	-----
Kelurahan	-----	-----	-----
Kampung	-----	-----	-----
Desa	-----	-----	-----
Kelurahan	-----	-----	-----
Kampung	-----	-----	-----

Daftar TBM Kartometrik


No	Uraian	Uraian	Uraian
01	121° 30' 00" Bujur Timur	0° 0' 00" Lintang Selatan	121° 30' 00" Bujur Timur
02	121° 30' 00" Bujur Timur	0° 0' 00" Lintang Selatan	121° 30' 00" Bujur Timur
03	121° 30' 00" Bujur Timur	0° 0' 00" Lintang Selatan	121° 30' 00" Bujur Timur
04	121° 30' 00" Bujur Timur	0° 0' 00" Lintang Selatan	121° 30' 00" Bujur Timur
05	121° 30' 00" Bujur Timur	0° 0' 00" Lintang Selatan	121° 30' 00" Bujur Timur
06	121° 30' 00" Bujur Timur	0° 0' 00" Lintang Selatan	121° 30' 00" Bujur Timur
07	121° 30' 00" Bujur Timur	0° 0' 00" Lintang Selatan	121° 30' 00" Bujur Timur
08	121° 30' 00" Bujur Timur	0° 0' 00" Lintang Selatan	121° 30' 00" Bujur Timur
09	121° 30' 00" Bujur Timur	0° 0' 00" Lintang Selatan	121° 30' 00" Bujur Timur
10	121° 30' 00" Bujur Timur	0° 0' 00" Lintang Selatan	121° 30' 00" Bujur Timur

Sumber Peta:
 - Data Digital: Badan Wilayah Administrasi Esnas Kelurahan hasil Cetakman Bata Desa Kabupaten Manggarai Kabupaten Ngada
 - Data Digital: Badan Wilayah Administrasi Esnas Kelurahan hasil Cetakman Bata Desa Kabupaten Manggarai Kabupaten Ngada
 - Data Digital: Badan Wilayah Administrasi Esnas Kelurahan hasil Cetakman Bata Desa Kabupaten Manggarai Kabupaten Ngada


Persepsi Peta:
 Peta Batas Desa Kelurahan ini di buat menggunakan Data Digital oleh Badan Administrasi Esnas Kelurahan Kabupaten Manggarai Kabupaten Ngada Kabupaten Ngada yang di sertifikasi di atas oleh Badan Wilayah Administrasi Esnas Kelurahan hasil Cetakman Bata Desa Kabupaten Manggarai Kabupaten Ngada

Disclaimer:
 Badan Desa ini tidak di atas oleh Badan Wilayah Administrasi Esnas Kelurahan Kabupaten Manggarai Kabupaten Ngada Kabupaten Ngada yang di sertifikasi di atas oleh Badan Wilayah Administrasi Esnas Kelurahan hasil Cetakman Bata Desa Kabupaten Manggarai Kabupaten Ngada

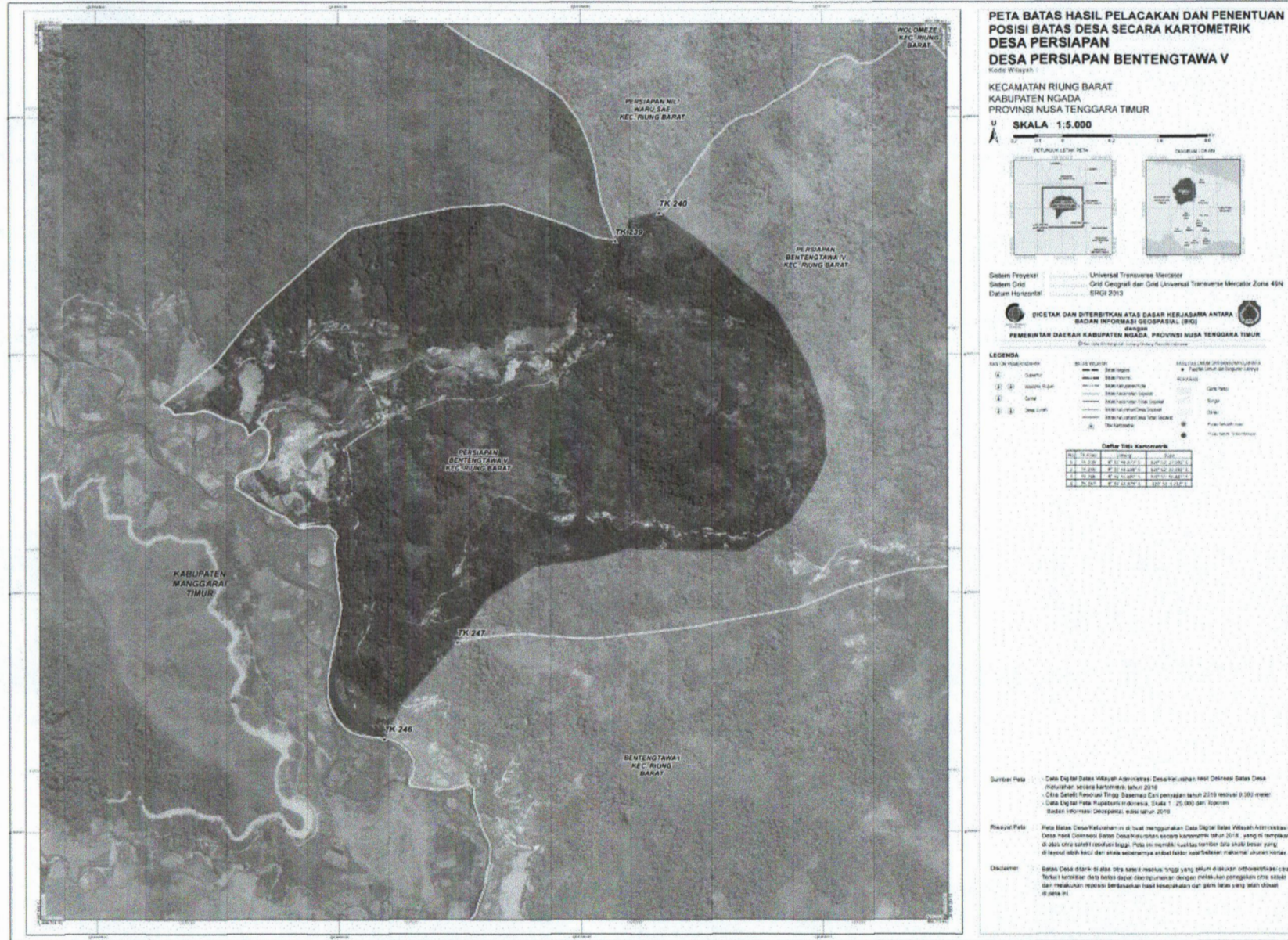
35. DESA BENTENGTAWA III




35. DESA BENTENGTAWA IV




36. DESA BENTENGTAWA V




38. DESA WATE



39. DESA NGARA I




40. DESA KEMBANG




41. DESA ...


41. DESA LANAMAI II



42. DESA LARILAKI



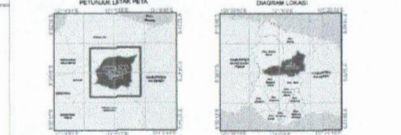
44. DESA TURALOA TIMUR



PETA BATAS HASIL PELACAKAN DAN PENENTUAN POSISI BATAS DESA SECARA KARTOMETRIK DESA PERSIAPAN DESA PERSIAPAN TURALOA TIMUR

Kecamatan WOLOMEZE
Kabupaten NGADA
Provinsi NUSA TENGGARA TIMUR

U
SKALA 1:5.000



Sistem Proyeksi : Universal Transverse Mercator
Sistem Grid : Grid Geografis dan Grid Universal Transverse Mercator Zona 48N
Datum Horizontal : SFGI 2013

DICETAK DAN DITERBITKAN ATAS DASAR KERJASAMA ANTARA
BADAN INFORMASI GEOSPASIAL (BIG)
dengan
PEMERINTAH DAERAH KABUPATEN NGADA, PROVINSI NUSA TENGGARA TIMUR

LEGENDA

KATEGORISASI	BENTUK SUDUT	FUNGSI LURUS DAN BANGUNAN LAINNYA
① Gubernur	----- Batas Negara	● Fasilitas Umum dan Strategis Lainnya
② Batas Kabupaten	----- Batas Kecamatan	○ Desa Perdes
③ Desa	----- Batas Kelurahan/Desa	○ Sungai
④ Desa Lurah	----- Batas Kelurahan/Desa Seputar	○ Danau
	----- Batas Kelurahan/Desa Seputar	○ Puncak Tertinggi
	----- Batas Kelurahan/Desa Tidak Seputar	○ Puncak Tertinggi
	----- Titik Kartometrik	○ Puncak Tertinggi

Daftar Titik Kartometrik

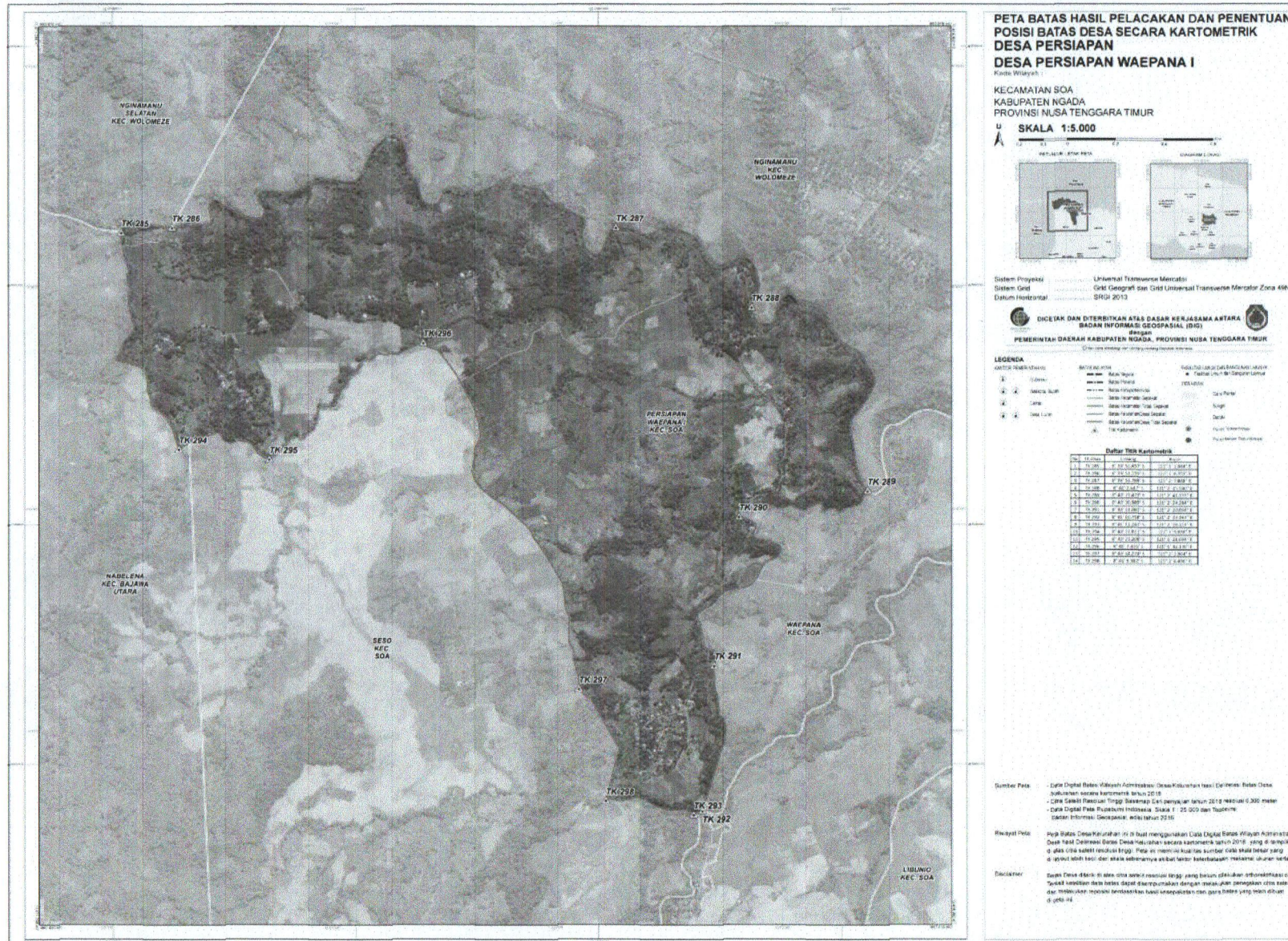
No	Ts (m)	Long (m)	Utm X	Utm Y
1	10.211	87.36.20.777	117.4.24.913.4	117.2.32.317.4
2	10.212	87.36.20.777	117.4.24.913.4	117.2.32.317.4
3	10.213	87.36.20.777	117.4.24.913.4	117.2.32.317.4
4	10.214	87.36.20.777	117.4.24.913.4	117.2.32.317.4
5	10.215	87.36.20.777	117.4.24.913.4	117.2.32.317.4
6	10.216	87.36.20.777	117.4.24.913.4	117.2.32.317.4
7	10.217	87.36.20.777	117.4.24.913.4	117.2.32.317.4
8	10.218	87.36.20.777	117.4.24.913.4	117.2.32.317.4
9	10.219	87.36.20.777	117.4.24.913.4	117.2.32.317.4
10	10.220	87.36.20.777	117.4.24.913.4	117.2.32.317.4
11	10.221	87.36.20.777	117.4.24.913.4	117.2.32.317.4
12	10.222	87.36.20.777	117.4.24.913.4	117.2.32.317.4
13	10.223	87.36.20.777	117.4.24.913.4	117.2.32.317.4
14	10.224	87.36.20.777	117.4.24.913.4	117.2.32.317.4
15	10.225	87.36.20.777	117.4.24.913.4	117.2.32.317.4
16	10.226	87.36.20.777	117.4.24.913.4	117.2.32.317.4
17	10.227	87.36.20.777	117.4.24.913.4	117.2.32.317.4
18	10.228	87.36.20.777	117.4.24.913.4	117.2.32.317.4
19	10.229	87.36.20.777	117.4.24.913.4	117.2.32.317.4
20	10.230	87.36.20.777	117.4.24.913.4	117.2.32.317.4

Sumber Peta : Data Digital Batas Wilayah Administrasi Desa/Kelurahan hasil Delimitasi Batas Desa Kelurahan secara kartometrik tahun 2018
: Citra Satelit Resolusi Tinggi Resolusi dari penyajian tahun 2018 resolusi 0,300 meter
: Data Digital Peta Rupabumi Indonesia, Skala 1 : 25.000 dan Topografi Badan Informasi Geospasial, edisi tahun 2016

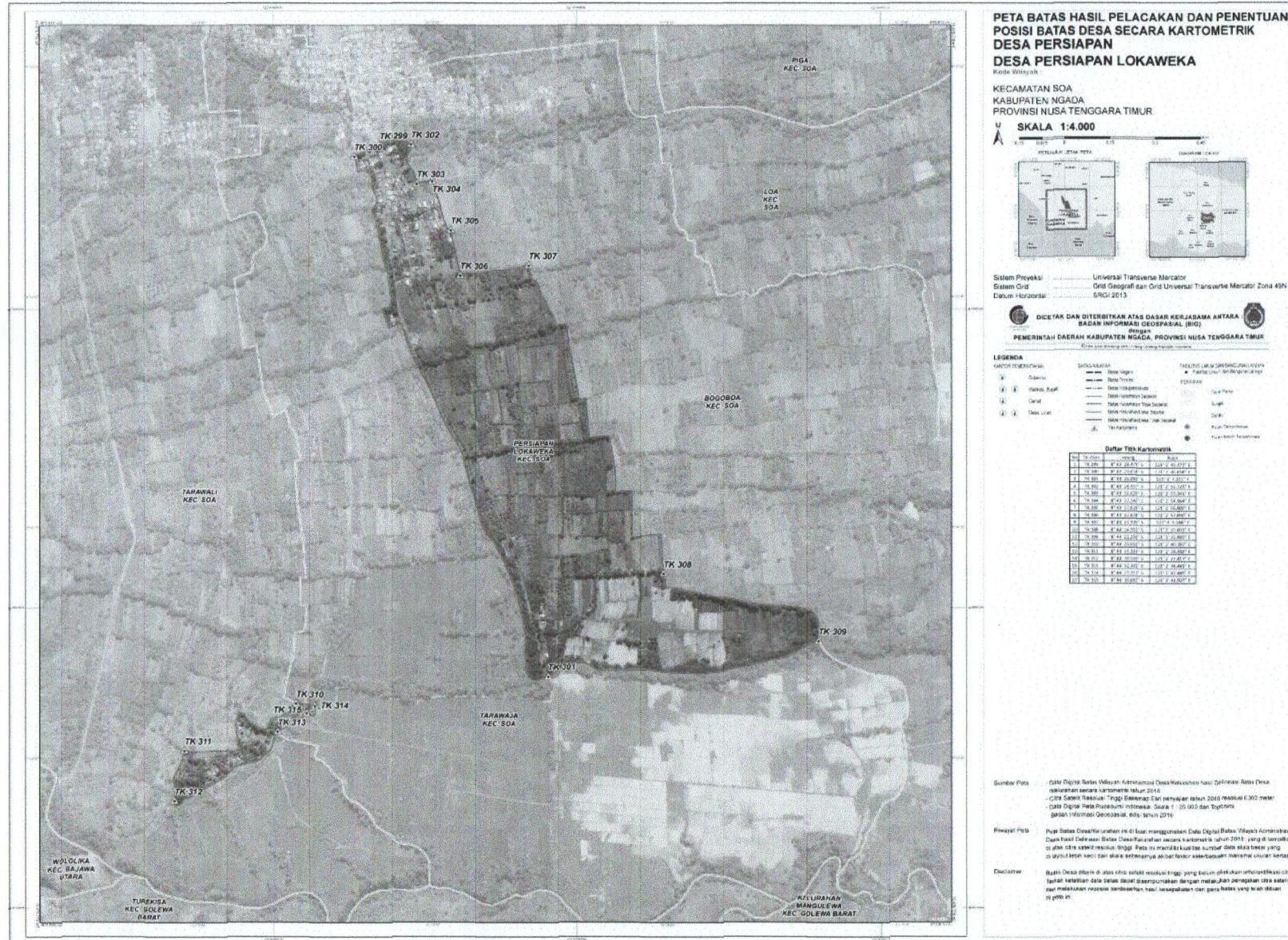
Rwayat Peta : Peta Batas Desa/Kelurahan ini di buat menggunakan Data Digital Batas Wilayah Administrasi Desa hasil Delimitasi Batas Desa/Kelurahan secara kartometrik tahun 2018 yang di sertakan di atas citra satelit resolusi tinggi. Peta ini memiliki kualitas sumber data skala besar yang di sayog' lebih kecil dari skala sebenarnya akibat faktor keterbatasan resolusi ukuran kertas.

Disclaimer : Batas Desa dititik di atas citra satelit resolusi tinggi yang belum dilakukan ortorektifikasi citra. Terjadi perbedaan data batas digital dengan kenyataan dengan melakukan penyesuaian citra satelit dan melakukan reprojeksi berdasarkan hasil kesepakatan dan garis batas yang telah dibuat di peta ini.

45. DESA WAEPANA I



46. DESA LOKAWEKA



47. DESA BOWADO

