



BERITA DAERAH KABUPATEN WAY KANAN
TAHUN 2025 NOMOR 15

PERATURAN BUPATI WAY KANAN
NOMOR 15 TAHUN 2025
TENTANG
BATAS KAMPUNG DI WILAYAH KECAMATAN GUNUNG LABUHAN

DENGAN RAHMAT TUHAN YANG MAHA ESA

BUPATI WAY KANAN,

Menimbang : bahwa untuk melaksanakan ketentuan Pasal 8 ayat (1) huruf h, Pasal 9 ayat (3), Pasal 16 ayat (2), dan Pasal 17 ayat (2) Peraturan Menteri Dalam Negeri Nomor 45 Tahun 2016 tentang Pedoman Penetapan dan Penegasan Batas Desa, perlu menetapkan Peraturan Bupati tentang Batas Kampung di Wilayah Kecamatan Gunung Labuhan;

Mengingat : 1. Undang-Undang Nomor 12 Tahun 1999 tentang Pembentukan Kabupaten Daerah Tingkat II Way Kanan, Kabupaten Daerah Tingkat II Lampung Timur, dan Kotamadya Daerah Tingkat II Metro (Lembaran Negara Republik Indonesia Tahun 1999 Nomor 46, Tambahan Lembaran Negara Republik Indonesia Nomor 3825);

2. Undang-Undang Nomor 4 Tahun 2011 tentang Informasi Geospasial (Lembaran Negara Republik Indonesia Tahun 2011 Nomor 49, Tambahan Lembaran Negara Republik Indonesia Nomor 5214), sebagaimana telah diubah dengan Undang-Undang Nomor 6 Tahun 2023 tentang Peraturan Pemerintah Pengganti Undang-Undang Nomor 2 Tahun 2022 tentang Cipta Kerja menjadi Undang-Undang (Lembaran Negara Republik Indonesia Tahun 2023 Nomor 41, Tambahan Lembaran Negara Republik Indonesia Nomor 6856);

3. Undang-Undang Nomor 6 Tahun 2014 tentang Desa (Lembaran Negara Republik Indonesia Tahun 2014 Nomor 7, Tambahan Lembaran Negara Republik Indonesia Nomor 5495), sebagaimana telah beberapa kali diubah terakhir Undang-Undang Nomor 3 Tahun 2024 tentang Perubahan Kedua atas Undang-Undang Nomor 6 Tahun 2014 tentang Desa (Lembaran Negara Republik Indonesia Tahun 2024 Nomor 77, Tambahan Lembaran Negara Republik Indonesia Nomor 6914);

4. Undang-Undang Nomor 23 Tahun 2014 tentang Pemerintahan Daerah (Lembaran Negara Republik Indonesia Tahun 2014 Nomor 244, Tambahan Lembaran Negara Republik Indonesia Nomor 5587), sebagaimana telah beberapa kali diubah terakhir dengan Undang-Undang Nomor 6 Tahun 2023 tentang Peraturan Pemerintah Pengganti Undang-Undang Nomor 2 Tahun 2022 tentang Cipta Kerja menjadi Undang-Undang

(Lembaran...

- (Lembaran Negara Republik Indonesia Tahun 2023 Nomor 41, Tambahan Lembaran Negara Republik Indonesia Nomor 6856);
5. Peraturan Pemerintah Nomor 43 Tahun 2014 tentang Peraturan Pelaksanaan Undang Undang Nomor 6 tahun 2014 tentang Desa (Lembaran Negara Republik Indonesia Tahun 2014 Nomor 123, Tambahan Lembaran Negara Republik Indonesia Nomor 5539), sebagaimana telah beberapa kali diubah terakhir dengan Peraturan Pemerintah Nomor 11 Tahun 2019 tentang Perubahan Kedua Atas Peraturan Pemerintah Nomor 43 Tahun 2014 tentang Peraturan Pelaksanaan Undang Undang Nomor 6 tahun 2014 tentang Desa (Lembaran Negara Republik Indonesia Tahun 2016 Nomor 41, Tambahan Lembaran Negara Republik Indonesia Nomor 6321);
 6. Peraturan Pemerintah Nomor 45 Tahun 2021 tentang Penyelenggaraan Informasi Geospasial (Lembaran Negara Republik Indonesia Tahun 2021 Nomor 55, Tambahan Lembaran Negara Republik Indonesia Nomor 6657);
 7. Peraturan Presiden Nomor 9 Tahun 2016 tentang Percepatan Pelaksanaan Kebijakan Satu Peta pada Tingkat ketelitian Skala 1:50.000 (Lembaran Negara Republik Indonesia Tahun 2016 Nomor 28), sebagaimana telah diubah dengan Peraturan Presiden Nomor 23 Tahun 2021 tentang Peraturan Presiden Nomor 9 Tahun 2016 tentang Percepatan Pelaksanaan Kebijakan Satu Peta pada Tingkat ketelitian Skala 1:50.000 (Lembaran Negara Republik Indonesia Tahun 2021 Nomor 92);
 8. Peraturan Menteri Dalam Negeri Nomor 45 Tahun 2016 tentang Pedoman Penetapan dan Penegasan Batas Desa (Berita Negara Republik Indonesia Tahun 2016 Nomor 1038);
 9. Peraturan Kepala Badan Informasi Geospasial Nomor 3 Tahun 2016 tentang Spesifikasi Teknis Penyajian Peta Desa;
 10. Peraturan Kepala Badan Informasi Geospasial Nomor 15 Tahun 2019 tentang Metode Kartometrik Pada Penetapan dan Penegasan Batas Desa/Kelurahan (Berita Negara Republik Indonesia Tahun 2019 Nomor 1529);

MEMUTUSKAN:

Menetapkan : PERATURAN BUPATI TENTANG BATAS KAMPUNG DI WILAYAH KECAMATAN GUNUNG LABUHAN.

BAB I
KETENTUAN UMUM

Pasal 1

Dalam Peraturan Bupati ini yang dimaksud dengan:

1. Kabupaten adalah Kabupaten Way Kanan.

2.Pemerintah...

2. Pemerintah Daerah adalah bupati sebagai unsur penyelenggara Pemerintahan Daerah yang memimpin pelaksanaan urusan pemerintahan yang menjadi kewenangan daerah otonom.
3. Bupati adalah Bupati Way Kanan.
4. Daerah adalah Kesatuan masyarakat hukum yang mempunyai batas-batas wilayah yang berwenang mengatur dan mengurus urusan Pemerintah dan kepentingan masyarakat setempat menurut prakarsa sendiri berdasarkan aspirasi masyarakat dalam sistem Negara Kesatuan Republik Indonesia.
5. Kecamatan adalah wilayah kerja Camat sebagai Perangkat Daerah Kabupaten Way Kanan.
6. Kampung adalah sebutan nama lain dari desa yang lebih mencerminkan masyarakat Lampung yang merupakan kesatuan masyarakat hukum yang memiliki Batas wilayah yang berwenang untuk mengatur dan mengurus urusan pemerintahan, kepentingan masyarakat, hak asal usul, dan/atau hak tradisional yang diakui dan di hormati dalam sistem pemerintahan Negara Kesatuan Republik Indonesia.
7. Batas adalah tanda pemisah antara Kampung yang bersebelahan baik berupa Batas alam maupun Batas buatan.
8. Batas Kampung adalah pembatas wilayah administrasi pemerintahan antar Kelurahan/Kampung yang merupakan rangkaian titik-titik koordinat yang berada pada permukaan bumi dapat berupa tanda-tanda alam seperti igir/punggung gunung/pegunungan (*watershed*), median sungai dan/atau unsur buatan di lapangan yang dituangkan dalam bentuk peta.
9. Titik Koordinat Kartometrik yang selanjutnya disebut TK adalah koordinat hasil pengukuran/penghitungan posisi titik dengan menggunakan peta dasar.
10. Peta Batas Kampung adalah peta detail yang menyajikan semua unsur Batas dan unsur lainnya, seperti pilar Batas, garis Batas, toponimi perairan dan transportasi.
11. Eksklave adalah wilayah suatu Kampung yang secara geografis terpisah sepenuhnya dari wilayah utama wilayah Kampung tersebut dan berbatasan dengan satu atau beberapa Kampung.

BAB II BATAS KAMPUNG

Bagian Kesatu Batas Kampung

Pasal 2

Dengan Peraturan Bupati ini, ditetapkan Batas wilayah administratif Kampung di wilayah Kecamatan Gunung Labuhan, meliputi:

- a. Kampung Gunung Labuhan;
- b. Kampung Gunung Baru;
- c. Kampung Banjar Sakti;
- d. Kampung Suka Negeri;

e. Kampung...

- e. Kampung Negeri Mulya;
- f. Kampung Negeri Sungkai;
- g. Kampung Gunung Sari;
- h. Kampung Way Tuba;
- i. Kampung Bengkulu;
- j. Kampung Bengkulu Rejo;
- k. Kampung Kayu Batu;
- l. Kampung Bengkulu Raman;
- m. Kampung Bengkulu Jaya;
- n. Kampung Tiuh Balak II;
- o. Kampung Curup Patah;
- p. Kampung Sukarame;
- q. Kampung Banjar Ratu;
- r. Kampung Negeri Ujan Mas;
- s. Kampung Bengkulu Tengah;
- t. Kampung Gunung Pekuwon; dan
- u. Kampung Labuhan Jaya.

Bagian Kedua
Kampung Gunung Labuhan

Pasal 3

- (1) Batas wilayah administratif Kampung Gunung Labuhan sebagaimana dimaksud dalam Pasal 2 huruf a ditetapkan sebagai berikut:
 - a. sebelah utara berbatasan dengan Kampung Bengkulu Rejo;
 - b. sebelah timur berbatasan dengan:
 - 1. Kampung Labuhan Jaya; dan
 - 2. Kampung Negeri Sungkai;
 - c. sebelah selatan berbatasan dengan:
 - 1. Kampung Gunung Baru;
 - 2. Kampung Suka Negeri; dan
 - 3. Kampung Banjar Sakti; dan
 - d. sebelah barat berbatasan dengan Kampung Banjar Agung.
- (2) Batas wilayah administratif Kampung Gunung Labuhan sebagaimana dimaksud pada ayat (1) ditetapkan sebagai berikut:
 - a. Batas Kampung Gunung Labuhan dengan Kampung Bengkulu Rejo dimaksud pada ayat (1) huruf a dimulai dari TK 18.08.04.2012-04.2020-10.2001-10.2010-000 dengan koordinat 4°45'56,429" lintang selatan dan 104°33'54,761" bujur timur yang merupakan simpul Batas Kampung Banjar Agung, Kampung Banjar Masin, Kampung Gunung Labuhan dan Kampung Bengkulu Rejo yang terletak pada kebun pak Basyir lalu dilanjutkan mengarah ke timur laut menyusuri perkebunan sampai pada TK 18.08.10.2001-10.2010-003 dengan koordinat 4°45'52,074" lintang selatan dan 104°34'28,756" bujur timur yang terletak pada Sungai Trondol lalu dilanjutkan mengarah ke tenggara menyusuri perkebunan sampai pada TK 18.08.10.2001-10.2010-002 dengan koordinat 4°45'54,051" lintang selatan dan 104°34'38,535" bujur timur yang terletak pada

Tempat...

Tempat Pemakaman Umum Napal Putih lalu dilanjutkan mengarah ke tenggara melewati jalan setapak dan kebun Abi Darus sampai pada TK 18.08.10.2001-10.2010-001 dengan koordinat $4^{\circ}45'55,637''$ lintang selatan dan $104^{\circ}34'43,680''$ bujur timur yang terletak pada Tugu Perbatasan antara Kampung Bengkulu Rejo dan Kampung Gunung Labuhan lalu dilanjutkan mengarah ke tenggara menyusuri bidang kebun sampai pada TK 18.08.10.2001-10.2010-10.2021-000 dengan koordinat $4^{\circ}46'14,324''$ lintang selatan dan $104^{\circ}35'30,753''$ bujur timur yang merupakan simpul Batas antara Kampung Gunung Labuhan, Kampung Bengkulu Rejo dan Kampung Labuhan Jaya yang terletak pada Sungai Way Payur;

b. Batas Kampung Gunung Labuhan dengan Kampung Labuhan Jaya dan Kampung Negeri Sungkai sebagaimana dimaksud pada ayat (1) huruf b:

1. dimulai dari TK 18.08.10.2001-10.2010-10.2021-000 dengan koordinat $4^{\circ}46'14,324''$ lintang selatan dan $104^{\circ}35'30,753''$ bujur timur yang merupakan Simpul Batas Kampung Gunung Labuhan, Kampung Bengkulu Rejo dan Kampung Labuhan Jaya yang terletak pada Sungai Way Payur lalu dilanjutkan mengarah ke barat daya mengikuti bidang kebun sampai pada TK 18.08.10.2001-10.2021-001 dengan koordinat $4^{\circ}46'21,777''$ lintang selatan dan $104^{\circ}35'21,821''$ bujur timur yang terletak pada pojok kebun jagung lalu dilanjutkan mengarah ke barat daya mengikuti bidang kebun sampai pada TK 18.08.10.2001-10.2021-002 dengan koordinat $4^{\circ}46'34,824''$ lintang selatan dan $104^{\circ}35'18,369''$ bujur timur yang terletak pada kebun pak Aswin lalu dilanjutkan mengarah ke barat daya mengikuti bidang kebun sampai pada TK 18.08.10.2001-10.2021-003 dengan koordinat $4^{\circ}46'36,742''$ lintang selatan dan $104^{\circ}35'18,142''$ bujur timur yang terletak pada Jalan Permuka Jaya lalu dilanjutkan mengarah ke tenggara mengikuti bidang kebun sampai pada TK 18.08.10.2001-10.2006-10.2021-000 dengan Koordinat $4^{\circ}46'38,926''$ lintang selatan dan $104^{\circ}35'22,534''$ bujur timur yang merupakan simpul Batas antara Kampung Gunung Labuhan, Kampung Negeri Sungkai dan Kampung Labuhan Jaya yang terletak pada ujung kebun pak Tuan Hakim; dan
2. dimulai dari TK 18.08.10.2001-10.2006-10.2021-000 dengan koordinat $4^{\circ}46'38,926''$ lintang selatan dan $104^{\circ}35'22,534''$ bujur timur yang merupakan simpul Batas antara Kampung Gunung Labuhan, Kampung Negeri Sungkai dan Kampung Labuhan Jaya yang terletak pada ujung kebun pak Tuan Hakim lalu dilanjutkan mengarah ke barat daya mengikuti bidang kebun

sampai...

sampai pada TK 18.08.10.2001-10.2006-001 dengan koordinat $4^{\circ}46'41,825''$ lintang selatan dan $104^{\circ}35'20,356''$ bujur timur yang terletak pada pojok kebun jagung lalu dilanjutkan mengarah ke barat daya mengikuti bidang kebun sampai pada TK 18.08.10.2001-10.2006-002 dengan koordinat $4^{\circ}46'50,858''$ lintang selatan dan $104^{\circ}35'13,430''$ bujur timur yang terletak pada kebun antara Kampung Gunung Labuhan dan Kampung Negeri Sungkai lalu dilanjutkan mengarah ke barat daya mengikuti bidang kebun sampai pada TK 18.08.10.2001-10.2006-003 dengan koordinat $4^{\circ}46'53,402''$ lintang selatan dan $104^{\circ}35'8,411''$ bujur timur yang terletak pada ujung kebun lalu dilanjutkan mengarah ke selatan mengikuti bidang kebun sampai pada TK 18.08.10.2001-10.2006-004 dengan koordinat $4^{\circ}46'57,246''$ lintang selatan dan $104^{\circ}35'7,768''$ bujur timur yang terletak pada Sungai Kuta Way dan ada Jembatan lalu dilanjutkan mengarah ke tenggara mengikuti bidang kebun sampai pada TK 18.08.10.2001-10.2002-10.2006-000 dengan koordinat $4^{\circ}47'14,957''$ lintang selatan dan $104^{\circ}35'16,781''$ bujur timur yang merupakan simpul Batas antara Kampung Gunung Labuhan, Kampung Gunung Baru dan Kampung Negeri Sungkai yang terletak pada ujung kebun sawit pak Bakik;

- c. Batas Kampung Gunung Labuhan dengan Kampung Gunung Baru, Kampung Suka Negeri dan Kampung Banjar Sakti sebagaimana dimaksud pada ayat (1) huruf c:
1. dimulai dari TK 18.08.10.2001-10.2002-10.2006-000 000 dengan koordinat $4^{\circ}47'14,957''$ lintang selatan dan $104^{\circ}35'16,781''$ bujur timur yang merupakan simpul Batas antara Kampung Gunung Labuhan, Kampung Gunung Baru dan Kampung Negeri Sungkai yang terletak pada ujung kebun sawit pak Bakik lalu dilanjutkan mengarah ke barat laut menyusuri perkebunan sampai pada TK 18.08.10.2001-10.2002-001 dengan koordinat $4^{\circ}47'13,083''$ lintang selatan dan $104^{\circ}35'11,270''$ bujur timur yang terletak pada rawa-rawa lalu dilanjutkan mengarah ke barat daya menyusuri rawa-rawa sampai pada TK 18.08.10.2001-10.2002-002 dengan koordinat $4^{\circ}47'16,560''$ lintang selatan dan $104^{\circ}34'46,786''$ bujur timur yang terletak pada persawahan pak Abdul Bakhri lalu dilanjutkan mengarah ke barat daya menyusuri perkebunan sampai pada TK 18.08.10.2001-10.2002-003 dengan koordinat $4^{\circ}47'19,194''$ lintang selatan dan $104^{\circ}34'40,620''$ bujur timur yang terletak pada tugu perbatasan Kampung Gunung Baru dan Kampung Gunung Labuhan lalu dilanjutkan mengarah ke barat daya menyusuri perkebunan

sampai...

sampai pada TK 18.08.10.2001-10.2002-004 dengan koordinat 4°47'19,606" lintang selatan dan 104°34'33,871" bujur timur yang terletak pada kebun pak Mat Amin lalu dilanjutkan mengarah ke barat daya menyusuri perkebunan sampai pada TK 18.08.10.2001-10.2002-005 dengan koordinat 4°47'20,699" lintang selatan dan 104°34'27,092" bujur timur yang terletak pada Tiang Sutet lalu dilanjutkan mengarah ke tenggara menyusuri perkebunan sampai pada TK 18.08.10.2001-10.2002-10.2004-000 dengan koordinat 4°47'40,603" lintang selatan dan 104°34'39,777" bujur timur yang merupakan simpul Batas antara Kampung Suka Negeri, Kampung Gunung Baru dan Kampung Gunung Labuhan yang terletak pada Titik Pos Polisi Kehutanan;

2. dimulai dari TK 18.08.10.2001-10.2002-10.2004-000 dengan koordinat 4°47'40,603" lintang selatan dan 104°34'39,777" bujur timur yang merupakan simpul Batas antara Kampung Suka Negeri, Kampung Gunung Baru dan Kampung Gunung Labuhan yang terletak pada Titik Pos Polisi Kehutanan lalu dilanjutkan mengarah ke barat daya menyusuri perkebunan sampai pada TK 18.08.10.2001-10.2004-001 dengan koordinat 4°47'45,862" lintang selatan dan 104°34'34,037" bujur timur yang terletak pada tugu perbatasan antara Kampung Gunung Labuhan dan Kampung Suka Negeri lalu dilanjutkan mengarah ke barat laut menyusuri perkebunan sampai pada TK 18.08.10.2001-10.2004-002 dengan koordinat 4°47'39,886" lintang selatan dan 104°34'26,748" bujur timur yang terletak pada kebun karet Haji Romlia lalu dilanjutkan mengarah ke barat laut menyusuri perkebunan sampai pada TK 18.08.10.2001-10.2004-003 dengan koordinat 4°47'38,209" lintang selatan dan 104°34'16,455" bujur timur yang terletak pada ujung kebun lalu dilanjutkan mengarah ke selatan menyusuri perkebunan sampai pada TK 18.08.10.2001-10.2003-10.2004-000 dengan koordinat 4°47'40,289" lintang selatan dan 104°34'16,348" bujur timur yang merupakan simpul Batas antara Kampung Gunung Labuhan, Kampung Banjar Sakti dan Kampung Suka Negeri yang terletak pada titik Sawah; dan
3. dimulai dari TK 18.08.10.2001-10.2003-10.2004-000 dengan koordinat 4°47'40,289" lintang selatan dan 104°34'16,348" bujur timur yang merupakan simpul Batas antara Kampung Gunung Labuhan, Kampung Banjar Sakti dan Kampung Suka Negeri yang terletak pada titik Sawah lalu dilanjutkan mengarah ke barat mengikuti perkebunan sampai pada TK

18.08...

- 18.08.10.2001-10.2003-001 dengan koordinat 4°47'39,849" lintang selatan dan 104°34'2,347" bujur timur yang terletak pada Tempat Pemakaman Umum Dusun 1 Kampung Banjar Sakti lalu dilanjutkan mengarah ke barat laut mengikuti perkebunan sampai pada TK 18.08.10.2001-10.2003-002 dengan koordinat 4°47'34,697" lintang selatan dan 104°33'38,127" bujur timur yang terletak pada kebun karet pengabingan lalu dilanjutkan mengarah ke barat laut menyusuri perkebunan karet sampai pada TK 18.08.04.2012-10.2001-10.2003-000 dengan koordinat 4°47'22,915" lintang selatan dan 104°33'24,930" bujur timur yang merupakan simpul Batas antara Kampung Banjar Agung, Kampung Gunung Labuhan dan Kampung Banjar Sakti yang terletak pada Kabuhanau; dan
- d. Batas Kampung Gunung Labuhan dengan Kampung Banjar Agung sebagaimana dimaksud pada ayat (1) huruf d dimulai dari TK 18.08.04.2012-10.2001-10.2003-000 dengan koordinat 4°47'22,915" lintang selatan dan 104°33'24,930" bujur timur yang merupakan simpul Batas antara Kampung Banjar Agung, Kampung Gunung Labuhan dan Kampung Banjar Sakti yang terletak pada Kabuhanau lalu dilanjutkan mengarah ke timur laut mengikuti bidang kebun pak Yayang dan mengikuti kebun pak Edi Haryanto sampai pada TK 18.08.04.2012-10.2001-001 dengan koordinat 4°46'49,819" lintang selatan dan 104°33'52,459" bujur timur yang terletak pada tugu putih marzuki dan tugu hijau pak raden lalu dilanjutkan mengarah ke timur laut mengikuti bidang perkebunan pak Tihang sampai pada TK 18.08.04.2012-10.2001-002 dengan Koordinat 4°46'38,222" lintang selatan dan 104°34'0,709" bujur timur yang terletak pada kebun sawit pak Suyat lalu dilanjutkan mengarah ke barat laut mengikuti bidang Perkebunan pak Bahroni sampai pada TK 18.08.04.2012-10.2001-003 dengan koordinat 4°46'5,580" lintang selatan dan 104°33'52,362" bujur timur yang terletak pada kebun pak Jaelani lalu dilanjutkan mengarah ke timur laut mengikuti bidang perkebunan pak Jaelani sampai pada TK 18.08.04.2012-04.2017-04.2020-10.2001-10.2010-000 dengan koordinat 4°45'56,429" lintang selatan dan 104°33'54,761" bujur timur yang merupakan simpul Batas antara Kampung Banjar Agung, Kampung Banjar Masin, Kampung Gunung Labuhan dan Kampung Bengkulu Rejo yang terletak pada kebun pak Basyir.
- (3) Batas wilayah dan koordinat administratif Kampung Gunung Labuhan sebagaimana dimaksud pada ayat (1) dan ayat (2), digambarkan pada peta sebagaimana tercantum dalam Lampiran I yang merupakan bagian tidak terpisahkan dari Peraturan Bupati ini.

Bagian...

Bagian Ketiga
Kampung Gunung Baru

Pasal 4

- (1) Batas wilayah administratif Kampung Gunung Baru sebagaimana dimaksud dalam Pasal 2 huruf b ditetapkan sebagai berikut:
 - a. sebelah utara berbatasan dengan Kampung Gunung Labuhan;
 - b. sebelah timur berbatasan dengan:
 1. Kampung Negeri Sungkai; dan
 2. Kampung Negeri Mulya;
 - c. sebelah selatan berbatasan dengan Kampung Suka Negeri; dan
 - d. sebelah barat berbatasan dengan Kampung Suka Negeri.
- (2) Batas wilayah administratif Kampung Gunung Baru sebagaimana dimaksud pada ayat (1) ditetapkan sebagai berikut:
 - a. Batas Kampung Gunung Baru dengan Kampung Gunung Labuhan sebagaimana dimaksud pada ayat (1) huruf a dimulai dari TK 18.08.10.2001-10.2002-10.2004-000 dengan koordinat $4^{\circ}47'40,603''$ lintang selatan dan $104^{\circ}34'39,777''$ bujur timur yang merupakan simpul Batas antara Kampung Gunung Labuhan, Kampung Gunung Baru dan Kampung Suka Negeri yang terletak pada Titik Pos Polisi Kehutanan lalu dilanjutkan mengarah ke barat laut menyusuri perkebunan sampai pada TK 18.08.10.2001-10.2002-005 dengan koordinat $4^{\circ}47'20,699''$ lintang selatan dan $104^{\circ}34'27,092''$ bujur timur yang terletak pada Tiang Sutet lalu dilanjutkan mengarah ke timur laut menyusuri perkebunan sampai pada TK 18.08.10.2001-10.2002-004 dengan koordinat $4^{\circ}47'19,606''$ lintang selatan dan $104^{\circ}34'33,871''$ bujur timur yang terletak pada kebun pak Mat Amin lalu dilanjutkan mengarah ke timur menyusuri perkebunan sampai pada TK 18.08.10.2001-10.2002-003 dengan koordinat $4^{\circ}47'19,194''$ lintang selatan dan $104^{\circ}34'40,620''$ bujur timur yang terletak pada tugu perbatasan Kampung Gunung Baru dan Kampung Gunung Labuhan lalu dilanjutkan mengarah ke timur laut menyusuri perkebunan sampai pada TK 18.08.10.2001-10.2002-002 dengan koordinat $4^{\circ}47'16,560''$ lintang selatan dan $104^{\circ}34'46,786''$ bujur timur yang terletak pada persawahan pak Abdul Bakhri lalu dilanjutkan mengarah ke timur laut menyusuri rawa-rawa sampai pada TK 18.08.10.2001-10.2002-001 dengan koordinat $4^{\circ}47'13,083''$ lintang selatan dan $104^{\circ}35'11,270''$ bujur timur yang terletak pada rawa-rawa lalu dilanjutkan mengarah ke tenggara menyusuri perkebunan sampai pada TK 18.08.10.2001-10.2002-10.2006-000 dengan koordinat $4^{\circ}47'14,957''$ lintang selatan dan $104^{\circ}35'16,781''$ bujur timur yang

merupakan...

merupakan simpul Batas antara Kampung Gunung Labuhan, Kampung Gunung Baru dan Kampung Negeri Sungkai yang terletak pada kebun sawit milik bapak Bakik;

b. Batas Kampung Gunung Baru dengan Kampung Negeri Sungkai dan Kampung Negeri Mulya sebagaimana dimaksud pada ayat (1) huruf b:

1. dimulai dari TK 18.08.10.2001-10.2002-10.2006-000 dengan koordinat $4^{\circ}47'14,957''$ lintang selatan dan $104^{\circ}35'16,781''$ bujur timur yang merupakan simpul Batas antara Kampung Gunung Labuhan, Kampung Gunung Baru dan Kampung Negeri Sungkai yang terletak pada kebun sawit milik bapak Bakik lalu dilanjutkan mengarah ke tenggara menyusuri perkebunan sampai pada TK 18.08.10.2002-10.2006-001 dengan koordinat $4^{\circ}47'18,829''$ lintang selatan dan $104^{\circ}35'24,916''$ bujur timur yang terletak pada kebun antara Kampung Negeri Sungkai dan Kampung Gunung Baru lalu dilanjutkan mengarah ke timur laut menyusuri perkebunan sampai pada TK 18.08.10.2002-10.2006-002 dengan koordinat $4^{\circ}47'17,040''$ lintang selatan dan $104^{\circ}35'25,422''$ bujur timur yang terletak pada kebun Imron lalu dilanjutkan mengarah ke tenggara menyusuri perkebunan sampai pada TK 18.08.10.2002-10.2006-003 dengan koordinat $4^{\circ}47'19,246''$ lintang selatan dan $104^{\circ}35'33,885''$ bujur timur yang terletak pada kebun pak Anas lalu dilanjutkan mengarah ke tenggara menyusuri perkebunan sampai pada TK 18.08.10.2002-10.2006-004 dengan koordinat $4^{\circ}47'27,863''$ lintang selatan dan $104^{\circ}35'36,514''$ bujur timur yang terletak pada titik kebun antara Kampung Gunung Baru dan Kampung Negeri Sungkai lalu dilanjutkan mengarah ke tenggara menyusuri perkebunan sampai pada TK 18.08.10.2002-10.2006-005 dengan koordinat $4^{\circ}47'35,382''$ lintang selatan dan $104^{\circ}35'41,743''$ bujur timur yang terletak pada titik kebun antara Kampung Gunung Baru dan Kampung Negeri Sungkai lalu dilanjutkan mengarah ke barat daya menyusuri perkebunan sampai pada TK 18.08.10.2002-10.2005-10.2006-000 dengan koordinat $4^{\circ}47'42,954''$ lintang selatan dan $104^{\circ}35'40,019''$ bujur timur yang merupakan simpul Batas antara Kampung Negeri Sungkai, Kampung Gunung Baru dan Kampung Negeri Mulya yang terletak pada Pojok Sawah; dan
2. dimulai dari TK 18.08.10.2002-10.2005-10.2006-000 dengan koordinat $4^{\circ}47'42,954''$ lintang selatan dan $104^{\circ}35'40,019''$ bujur timur yang merupakan simpul Batas antara Kampung Negeri Sungkai, Kampung Gunung Baru dan Kampung Negeri Mulya yang terletak pada Pojok

Sawah...

- Sawah lalu dilanjutkan mengarah ke barat daya menyusuri perkebunan sampai pada TK 18.08.10.2002-10.2004-10.2005-000 dengan koordinat $4^{\circ}47'59,400''$ lintang selatan dan $104^{\circ}35'32,043''$ bujur timur yang merupakan simpul Batas antara Kampung Gunung Baru, Kampung Negeri Mulya dan Kampung Suka Negeri yang terletak pada Pojok Lahan Sawit;
- c. Batas Kampung Gunung Baru dengan Kampung Suka Negeri sebagaimana dimaksud pada ayat (1) huruf c dimulai dari TK 18.08.10.2002-10.2004-10.2005-000 dengan koordinat $4^{\circ}47'59,400''$ lintang selatan dan $104^{\circ}35'32,043''$ bujur timur yang merupakan simpul Batas antara Kampung Gunung Baru, Kampung Negeri Mulya dan Kampung Suka Negeri yang terletak pada Pojok Lahan Sawit lalu dilanjutkan mengarah ke barat laut menyusuri siring sampai pada TK 18.08.10.2002-10.2004-001 dengan koordinat $4^{\circ}47'54,235''$ lintang selatan dan $104^{\circ}34'46,377''$ bujur timur yang terletak pada ujung bidang kebun lalu dilanjutkan mengarah ke barat laut menyusuri siring sampai pada TK 18.08.10.2002-10.2004-002 dengan koordinat $4^{\circ}47'52,976''$ lintang selatan dan $104^{\circ}34'40,202''$ bujur timur yang terletak pada bidang kebun Sawit; dan
- d. Batas Kampung Gunung Baru dengan Kampung Suka Negeri sebagaimana dimaksud pada ayat (1) huruf d dimulai dari TK 18.08.10.2002-10.2004-002 dengan koordinat $4^{\circ}47'52,976''$ lintang selatan dan $104^{\circ}34'40,202''$ bujur timur yang terletak pada bidang kebun sawit lalu dilanjutkan mengarah ke timur laut menyusuri siring sampai pada TK 18.08.10.2002-10.2004-003 dengan koordinat $4^{\circ}47'48,959''$ lintang selatan dan $104^{\circ}34'42,017''$ bujur timur yang terletak pada titik bidang kebun jagung pak Ruwadi lalu dilanjutkan mengarah ke timur laut melewati jalan setapak sampai pada TK 18.08.10.2002-10.2004-004 dengan koordinat $4^{\circ}47'47,744''$ lintang selatan dan $104^{\circ}34'44,238''$ bujur timur yang terletak pada titik jalan wahana lalu dilanjutkan mengarah ke barat laut menyusuri perkebunan sampai pada TK 18.08.10.2002-10.2004-005 dengan koordinat $4^{\circ}47'44,967''$ lintang selatan dan $104^{\circ}34'43,468''$ bujur timur yang terletak pada ujung bidang kebun lalu dilanjutkan mengarah ke barat laut melewati jalan wahana sampai pada TK 18.08.10.2001-10.2002-10.2004-000 dengan koordinat $4^{\circ}47'40,603''$ lintang selatan dan $104^{\circ}34'39,777''$ bujur timur yang merupakan simpul Batas antara Kampung Gunung Labuhan, Kampung Gunung Baru dan Kampung Suka Negeri yang terletak pada Titik Pos Polisi Kehutanan.

(3) Batas...

- (3) Batas wilayah dan koordinat administratif Kampung Gunung Baru sebagaimana dimaksud pada ayat (1) dan ayat (2), digambarkan pada peta sebagaimana tercantum dalam Lampiran II yang merupakan bagian tidak terpisahkan dari Peraturan Bupati ini.

Bagian Keempat
Kampung Banjar Sakti

Pasal 5

- (1) Batas wilayah administratif Kampung Banjar Sakti sebagaimana dimaksud dalam Pasal 2 huruf c ditetapkan sebagai berikut:
- a. sebelah utara berbatasan dengan:
 1. Kampung Banjar Baru;
 2. Kampung Banjar Agung; dan
 3. Kampung Gunung Labuhan;
 - b. sebelah timur berbatasan dengan Kampung Suka Negeri;
 - c. sebelah selatan berbatasan dengan Kampung Suka Negeri; dan
 - d. sebelah barat berbatasan dengan Kampung Banjar Ratu.
- (2) Batas wilayah administratif Kampung Banjar Sakti sebagaimana dimaksud pada ayat (1) ditetapkan sebagai berikut:
- a. Batas Kampung Banjar Sakti dengan Kampung Banjar Baru, Kampung Banjar Agung dan Kampung Gunung Labuhan sebagaimana dimaksud pada ayat (1) huruf a:
 1. dimulai dari TK 18.08.04.2022-10.2003-10.2017-000 dengan koordinat $4^{\circ}47'9,343''$ lintang selatan dan $104^{\circ}32'54,857''$ bujur timur yang merupakan Simpul Batas antara Kampung Banjar Baru, Kampung Banjar Sakti dan Kampung Banjar Ratu yang terletak pada Sungai Way Besai lalu dilanjutkan mengarah ke timur laut menyusuri Sungai Way Besai sampai pada TK 18.08.04.2012-04.2022-10.2003-000 dengan koordinat $4^{\circ}46'46,093''$ lintang selatan dan $104^{\circ}33'4,428''$ bujur timur yang merupakan simpul Batas antara Kampung Banjar Agung, Kampung Banjar Baru dan Kampung Banjar Sakti yang terletak pada Sungai Way Besai;
 2. dimulai dari TK 18.08.04.2012-04.2022-10.2003-000 dengan koordinat $4^{\circ}46'46,093''$ lintang selatan dan $104^{\circ}33'4,428''$ bujur timur yang merupakan simpul Batas antara Kampung Banjar Agung, Kampung Banjar Baru dan Kampung Banjar Sakti yang terletak pada Sungai Way Besai lalu dilanjutkan mengarah ke tenggara menyusuri sungai sampai pada TK 18.08.04.2012-10.2003-001 dengan koordinat $4^{\circ}47'14,461''$ lintang selatan dan $104^{\circ}33'19,985''$ bujur timur yang terletak pada simpang 3 pertemuan sungai lalu dilanjutkan mengarah ke

barat...

- barat daya menyusuri sungai sampai pada TK 18.08.04.2012-10.2003-002 dengan koordinat 4°47'20,455" lintang selatan dan 104°33'14,738" bujur timur yang terletak pada sungai lalu dilanjutkan mengarah ke tenggara menyusuri sungai sampai pada TK 18.08.04.2012-10.2001-10.2003-000 dengan koordinat 4°47'22,915" lintang selatan dan 104°33'24,930" bujur timur yang merupakan simpul Batas antara Kampung Banjar Agung, Kampung Banjar Sakti dan Kampung Gunung Labuhan yang terletak pada Kabuhanau; dan
3. dimulai dari TK 18.08.04.2012-10.2001-10.2003-000 dengan koordinat 4°47'22,915" lintang selatan dan 104°33'24,930" bujur timur yang merupakan simpul Batas antara Kampung Banjar Agung, Kampung Banjar Sakti dan Kampung Gunung Labuhan yang terletak pada Kabuhanau lalu dilanjutkan mengarah ke tenggara menyusuri perkebunan karet sampai pada TK 18.08.10.2001-10.2003-002 dengan koordinat 4°47'34,697" lintang selatan dan 104°33'38,127" bujur timur yang terletak pada kebun karet pengabingan lalu dilanjutkan mengarah ke tenggara mengikuti perkebunan sampai pada TK 18.08.10.2001-10.2003-001 dengan koordinat 4°47'39,849" lintang selatan dan 104°34'2,347" bujur timur yang terletak pada tempat pemakaman umum Dusun 1 Kampung Banjar Sakti lalu dilanjutkan mengarah ke timur mengikuti perkebunan sampai pada TK 18.08.10.2001-10.2003-10.2004-000 dengan koordinat 4°47'40,289" lintang selatan dan 104°34'16,348" bujur timur yang merupakan simpul Batas antara Kampung Banjar Sakti, Kampung Gunung Labuhan dan Kampung Suka Negeri yang terletak pada Titik Sawah;
 - b. Batas Kampung Banjar Sakti dengan Kampung Suka Negeri sebagaimana dimaksud pada ayat (1) huruf b dimulai dari TK 18.08.10.2001-10.2003-10.2004-000 dengan koordinat 4°47'40,289" lintang selatan dan 104°34'16,348" bujur timur yang merupakan simpul Batas antara Kampung Banjar Sakti, Kampung Gunung Labuhan dan Kampung Suka Negeri yang terletak pada Titik Sawah lalu dilanjutkan mengarah ke selatan menyusuri lahan sampai pada TK 18.08.10.2003-10.2004-001 dengan koordinat 4°47'49,564" lintang selatan dan 104°34'16,232" bujur timur yang terletak pada ujung kebun kopi lalu dilanjutkan mengarah ke tenggara menyusuri perkebunan sampai pada TK 18.08.10.2003-10.2004-002 dengan koordinat 4°47'53,400" lintang selatan dan 104°34'17,737" bujur timur yang terletak pada pojok kebun sawit lalu dilanjutkan mengarah ke tenggara menyusuri lahan sampai pada TK

18.08...

- 18.08.10.2003-10.2004-003 dengan koordinat 4°48'8,908" lintang selatan dan 104°34'11,627" bujur timur yang terletak pada pojok kebun jagung pak Subeksi lalu dilanjutkan mengarah ke barat daya menyusuri perkebunan sampai pada TK 18.08.10.2003-10.2004-004 dengan koordinat 4°48'22,981" lintang selatan dan 104°34'1,863" bujur timur yang terletak pada kebun kopi pak Engkus lalu dilanjutkan mengarah ke barat daya menyusuri perkebunan sampai pada TK 18.08.10.2003-10.2004-005 dengan koordinat 4°48'28,814" lintang selatan dan 104°33'54,866" bujur timur yang terletak pada kebun kopi pak Supar;
- c. Batas Kampung Banjar Sakti dengan Kampung Suka Negeri sebagaimana dimaksud pada ayat (1) huruf c dimulai dari TK 18.08.10.2003-10.2004-005 dengan koordinat 4°48'28,814" lintang selatan dan 104°33'54,866" bujur timur yang terletak pada kebun kopi pak Supar lalu dilanjutkan mengarah ke barat daya menyusuri perkebunan sampai pada TK 18.08.10.2003-10.2004-10.2017-000 dengan koordinat 4°48'27,684" lintang selatan dan 104°33'14,235" bujur timur yang merupakan simpul Batas antara Kampung Banjar Sakti, Kampung Suka Negeri dan Kampung Banjar Ratu yang terletak pada pojok kebun kopi pak Supar; dan
- d. Batas Kampung Banjar Sakti dengan Kampung Banjar Ratu sebagaimana dimaksud pada ayat (1) huruf d dimulai dari TK 18.08.10.2003-10.2004-10.2017-000 dengan koordinat 4°48'27,684" lintang selatan dan 104°33'14,235" bujur timur yang merupakan simpul Batas antara Kampung Banjar Sakti, Kampung Suka Negeri dan Kampung Banjar Ratu yang terletak pada pojok kebun kopi pak Supar lalu dilanjutkan mengarah ke barat laut menyusuri aliran sungai sampai pada TK 18.08.10.2003-10.2017-002 dengan koordinat 4°48'10,148" lintang selatan dan 104°32'58,558" bujur timur yang terletak pada as aliran sungai lalu dilanjutkan mengarah ke utara menyusuri aliran sungai sampai pada TK 18.08.10.2003-10.2017-001 dengan koordinat 4°47'44,950" lintang selatan dan 104°32'54,568" bujur timur yang terletak pada as aliran sungai lalu dilanjutkan mengarah ke utara menyusuri aliran sungai sampai pada TK 18.08.04.2022-10.2003-10.2017-000 dengan koordinat 4°47'9,343" lintang selatan dan 104°32'54,857" bujur timur yang merupakan Simpul Batas antara Kampung Banjar Baru, Kampung Banjar Sakti dan Kampung Banjar Ratu yang terletak pada Sungai Way Besai.
- (3) Batas wilayah dan koordinat administratif Kampung Banjar Sakti sebagaimana dimaksud pada ayat (1) dan ayat (2), digambarkan pada peta sebagaimana tercantum dalam Lampiran III yang merupakan bagian tidak terpisahkan dari Peraturan Bupati ini.

Bagian...

Bagian Kelima
Kampung Suka Negeri

Pasal 6

- (1) Batas wilayah administratif Kampung Suka Negeri sebagaimana dimaksud dalam Pasal 2 huruf d ditetapkan sebagai berikut:
 - a. sebelah utara berbatasan dengan:
 1. Kampung Banjar Sakti;
 2. Kampung Gunung Labuhan; dan
 3. Kampung Gunung Baru;
 - b. sebelah timur berbatasan dengan Kampung Negeri Mulya;
 - c. sebelah selatan berbatasan dengan Kabupaten Lampung Utara Provinsi Lampung; dan
 - d. sebelah barat berbatasan dengan Kampung Banjar Ratu.
- (2) Batas wilayah administratif Kampung Suka Negeri sebagaimana dimaksud pada ayat (1) ditetapkan sebagai berikut:
 - a. Batas Kampung Suka Negeri dengan Kampung Banjar Sakti, Kampung Gunung Labuhan dan Kampung Gunung Baru sebagaimana dimaksud pada ayat (1) huruf a:
 1. dimulai dari TK dimulai dari TK 18.08.10.2003-10.2004-10.2017-000 dengan koordinat 4°48'27,684" lintang selatan dan 104°33'14,235" bujur timur yang merupakan Simpul Batas antara Kampung Banjar Sakti, Kampung Suka Negeri dan Kampung Banjar Ratu yang terletak pada pojok kebun kopi pak Supar lalu dilanjutkan mengarah ke timur menyusuri perkebunan sampai pada TK 18.08.10.2003-10.2004-005 dengan koordinat 4°48'28,814" lintang selatan dan 104°33'54,866" bujur timur yang terletak pada kebun kopi pak Supar lalu dilanjutkan mengarah ke timur laut menyusuri perkebunan sampai pada TK 18.08.10.2003-10.2004-004 dengan koordinat 4°48'22,981" lintang selatan dan 104°34'1,863" bujur timur yang terletak pada kebun kopi pak Engkus lalu dilanjutkan mengarah ke timur laut menyusuri perkebunan sampai pada TK 18.08.10.2003-10.2004-003 dengan koordinat 4°48'8,908" lintang selatan dan 104°34'11,627" bujur timur yang terletak pada pojok kebun jagung pak Subeksi lalu dilanjutkan mengarah ke timur laut menyusuri perkebunan sampai pada TK 18.08.10.2003-10.2004-002 dengan koordinat 4°47'53,400" lintang selatan dan 104°34'17,737" bujur timur yang terletak pada pojok kebun sawit lalu dilanjutkan mengarah ke barat laut menyusuri lahan sampai pada TK 18.08.10.2003-10.2004-001 dengan koordinat 4°47'49,564" lintang selatan dan 104°34'16,232" bujur timur yang terletak pada ujung kebun kopi

lalu...

- lalu dilanjutkan mengarah ke utara menyusuri perkebunan sampai pada TK 18.08.10.2001-10.2003-10.2004-000 dengan koordinat 4°47'40,289" lintang selatan dan 104°34'16,348" bujur timur yang merupakan simpul Batas antara Kampung Gunung Labuhan, Kampung Banjar Sakti dan Kampung Suka Negeri yang terletak pada Titik Sawah;
2. dimulai dari TK 18.08.10.2001-10.2003-10.2004-000 dengan koordinat 4°47'40,289" lintang selatan dan 104°34'16,348" bujur timur yang merupakan simpul Batas antara Kampung Gunung Labuhan, Kampung Banjar Sakti dan Kampung Suka Negeri yang terletak pada Titik Sawah lalu dilanjutkan mengarah ke utara menyusuri perkebunan sampai pada TK 18.08.10.2001-10.2004-003 dengan koordinat 4°47'38,209" lintang selatan dan 104°34'16,455" bujur timur yang terletak pada ujung kebun lalu dilanjutkan mengarah ke tenggara menyusuri perkebunan sampai pada TK 18.08.10.2001-10.2004-002 dengan koordinat 4°47'39,886" lintang selatan dan 104°34'26,748" bujur timur yang terletak pada kebun karet haji Romlia lalu dilanjutkan mengarah ke tenggara menyusuri perkebunan sampai pada TK 18.08.10.2001-10.2004-001 dengan koordinat 4°47'45,862" lintang selatan dan 104°34'34,037" bujur timur yang terletak pada tugu perbatasan antara Kampung Gunung Labuhan dan Kampung Suka Negeri lalu dilanjutkan mengarah ke timur laut menyusuri perkebunan sampai pada TK 18.08.10.2001-10.2002-10.2004-000 dengan koordinat 4°47'40,603" lintang selatan dan 104°34'39,777" bujur timur yang merupakan simpul Batas antara Kampung Suka Negeri, Kampung Gunung Baru dan Kampung Gunung Labuhan yang terletak pada Titik Pos Polisi Kehutanan; dan
 3. dimulai dari TK 18.08.10.2001-10.2002-10.2004-000 dengan koordinat 4°47'40,603" lintang selatan dan 104°34'39,777" bujur timur yang merupakan simpul Batas antara Kampung Suka Negeri, Kampung Gunung Baru dan Kampung Gunung Labuhan yang terletak pada Titik Pos Polisi Kehutanan lalu dilanjutkan mengarah ke tenggara melewati jalan wahana sampai pada TK 18.08.10.2002-10.2004-005 dengan koordinat 4°47'44,967" lintang selatan dan 104°34'43,468" bujur timur yang terletak pada ujung bidang kebun lalu dilanjutkan mengarah ke selatan menyusuri perkebunan sampai pada TK 18.08.10.2002-10.2004-004 dengan koordinat 4°47'47,744" lintang selatan dan 104°34'44,238" bujur timur yang terletak pada titik jalan wahana lalu dilanjutkan

mengarah...

mengarah ke barat daya melewati jalan setapak sampai pada TK 18.08.10.2002-10.2004-003 dengan koordinat $4^{\circ}47'48,959''$ lintang selatan dan $104^{\circ}34'42,017''$ bujur timur yang terletak pada titik bidang kebun jagung pak Ruwadi lalu dilanjutkan mengarah ke barat daya menyusuri siring sampai pada TK 18.08.10.2002-10.2004-002 dengan koordinat $4^{\circ}47'52,976''$ lintang selatan dan $104^{\circ}34'40,202''$ bujur timur yang terletak pada bidang kebun sawit lalu dilanjutkan mengarah ke tenggara menyusuri siring sampai pada TK 18.08.10.2002-10.2004-001 dengan koordinat $4^{\circ}47'54,235''$ lintang selatan dan $104^{\circ}34'46,377''$ bujur timur yang terletak pada ujung bidang kebun lalu dilanjutkan mengarah ke tenggara menyusuri siring sampai pada TK 18.08.10.2002-10.2004-10.2005-000 dengan koordinat $4^{\circ}47'59,400''$ lintang selatan dan $104^{\circ}35'32,043''$ bujur timur yang merupakan simpul Batas antara Kampung Suka Negeri, Kampung Gunung Baru dan Kampung Negeri Mulya yang terletak pada kali pojok lahan Sawit;

- b. Batas Kampung Suka Negeri dengan Kampung Negeri Mulya sebagaimana dimaksud pada ayat (1) huruf b dimulai dari TK 18.08.10.2002-10.2004-10.2005-000 dengan koordinat $4^{\circ}47'59,400''$ lintang selatan dan $104^{\circ}35'32,043''$ bujur timur yang merupakan simpul Batas antara Kampung Suka Negeri, Kampung Gunung Baru dan Kampung Negeri Mulya yang terletak pada kali pojok lahan Sawit lalu dilanjutkan mengarah ke barat daya menyusuri perkebunan sampai pada TK 18.08.10.2004-10.2005-001 dengan koordinat $4^{\circ}48'51,268''$ lintang selatan dan $104^{\circ}35'12,094''$ bujur timur yang terletak pada kebun kopi milik pak Samin lalu dilanjutkan mengarah ke tenggara menyusuri perkebunan sampai pada TK 18.08.10.2004-10.2005-002 dengan koordinat $4^{\circ}49'19,856''$ lintang selatan dan $104^{\circ}35'35,468''$ bujur timur yang terletak pada aliran sungai kecil lalu dilanjutkan mengarah ke timur laut menyusuri perkebunan sampai pada TK 18.08.10.2004-10.2005-003 dengan koordinat $4^{\circ}48'46,537''$ lintang selatan dan $104^{\circ}35'51,679''$ bujur timur yang terletak pada jembatan perbatasan Kampung Suka Negeri dan Kampung Negeri Mulya lalu dilanjutkan mengarah ke utara menyusuri perkebunan sampai pada TK 18.03-18.08.10.2004-10.2005-000 dengan koordinat $4^{\circ}49'28,870''$ lintang selatan dan $104^{\circ}35'48,907''$ bujur timur yang merupakan simpul Batas antara Kampung Suka Negeri, Kampung Negeri Mulya dan Kabupaten Lampung Utara Provinsi Lampung yang terletak pada ujung kebun;

c.dimulai...

- c. Batas Kampung Suka Negeri dengan Kabupaten Lampung Utara Provinsi Lampung sebagaimana dimaksud pada ayat (1) huruf c dimulai dari TK 18.03-18.08.10.2004-10.2005-000 dengan koordinat $4^{\circ}49'28,870''$ lintang selatan dan $104^{\circ}35'48,907''$ bujur timur yang merupakan simpul Batas antara Kampung Suka Negeri, Kampung Negeri Mulya dan Kabupaten Lampung Utara Provinsi Lampung yang terletak pada ujung kebun lalu dilanjutkan mengarah ke barat mengikuti garis Peraturan Menteri Dalam Negeri Nomor 80 Tahun 2019 sampai pada TK 18.03-18.08.10.2004-10.2017-000 dengan koordinat $4^{\circ}49'49,376''$ lintang selatan dan $104^{\circ}33'6,735''$ bujur timur yang merupakan simpul Batas antara Kampung Banjar Ratu, Kampung Suka Negeri dan Kabupaten Lampung Utara Provinsi Lampung yang terletak pada as aliran sungai; dan
 - d. Batas Kampung Suka Negeri dengan Kampung Banjar Ratu sebagaimana dimaksud pada ayat (1) huruf d dimulai dari TK 18.03-18.08.10.2004-10.2017-000 dengan koordinat $4^{\circ}49'49,376''$ lintang selatan dan $104^{\circ}33'6,735''$ bujur timur yang merupakan simpul Batas antara Kampung Banjar Ratu, Kampung Suka Negeri dan Kabupaten Lampung Utara Provinsi Lampung yang terletak pada as aliran sungai lalu dilanjutkan mengarah ke timur laut menyusuri aliran sungai sampai pada TK 18.08.10.2004-10.2017-002 dengan koordinat $4^{\circ}49'13,552''$ lintang selatan dan $104^{\circ}33'13,118''$ bujur timur yang terletak pada as aliran sungai lalu dilanjutkan mengarah ke utara menyusuri aliran sungai sampai pada TK 18.08.10.2004-10.2017-001 dengan koordinat $4^{\circ}48'40,589''$ lintang selatan dan $104^{\circ}33'15,382''$ bujur timur yang terletak pada as aliran sungai lalu dilanjutkan mengarah ke utara menyusuri aliran sungai sampai pada TK 18.08.10.2003-10.2004-10.2017-000 dengan koordinat $4^{\circ}48'27,684''$ lintang selatan dan $104^{\circ}33'14,235''$ bujur timur yang merupakan simpul Batas antara Kampung Banjar Sakti, Kampung Suka Negeri dan Kampung Banjar Ratu yang terletak pada pojok kebun kopi pak Supar.
- (3) Batas wilayah dan koordinat administratif Kampung Suka Negeri sebagaimana dimaksud pada ayat (1) dan ayat (2), digambarkan pada peta sebagaimana tercantum dalam Lampiran IV yang merupakan bagian tidak terpisahkan dari Peraturan Bupati ini.

Bagian Keenam
Kampung Negeri Mulya

Pasal 7

- (1) Wilayah administratif Kampung Negeri Mulya sebagaimana dimaksud dalam Pasal 2 huruf e terdiri atas:
 - a. Kampung Negeri Mulya; dan
 - b. Eksklave Kampung Negeri Mulya.

(2) Batas...

- (2) Batas wilayah administratif Kampung Negeri Mulya sebagaimana dimaksud pada ayat 1 huruf a ditetapkan sebagai berikut:
- a. sebelah utara berbatasan dengan:
 1. Kampung Negeri Sungkai; dan
 2. Kampung Negeri Ujan Mas;
 - b. sebelah timur berbatasan dengan Kabupaten Lampung Utara Provinsi Lampung;
 - c. sebelah selatan berbatasan dengan Kabupaten Lampung Utara Provinsi Lampung; dan
 - d. sebelah barat berbatasan dengan:
 1. Kampung Suka Negeri; dan
 2. Kampung Gunung Baru.
- (3) Batas wilayah administratif Kampung Negeri Mulya sebagaimana dimaksud pada ayat (2) ditetapkan sebagai berikut:
- a. Batas Kampung Negeri Mulya dengan Kampung Negeri Sungkai dan Kampung Negeri Ujan Mas sebagaimana dimaksud pada ayat (2) huruf a:
 1. dimulai dari TK 18.08.10.2002-10.2005-10.2006-000 dengan koordinat $4^{\circ}47'42,954''$ lintang selatan dan $104^{\circ}35'40,019''$ bujur timur yang merupakan simpul Batas antara Kampung Negeri Sungkai, Kampung Gunung Baru dan Kampung Negeri Mulya yang terletak pada Pojok Lahan lalu dilanjutkan mengarah ke tenggara menyusuri perkebunan sampai pada TK 18.08.10.2005-10.2006-10.2018-000 dengan koordinat $4^{\circ}47'52,988''$ lintang selatan dan $104^{\circ}35'52,105''$ bujur timur yang merupakan simpul Batas antara Kampung Negeri Sungkai, Kampung Negeri Ujan Mas dan Kampung Negeri Mulya yang terletak pada kebun bapak Maryono; dan
 2. dimulai dari TK 18.08.10.2005-10.2006-10.2018-000 dengan koordinat $4^{\circ}47'52,988''$ lintang selatan dan $104^{\circ}35'52,105''$ bujur timur yang merupakan simpul Batas antara Kampung Negeri Sungkai, Kampung Negeri Ujan Mas dan Kampung Negeri Mulya yang terletak pada kebun bapak Maryono lalu dilanjutkan mengarah ke tenggara mengikuti bidang kebun dan mengikuti jalan sampai pada TK 18.08.10.2005-10.2018-001 dengan koordinat $4^{\circ}48'14,147''$ lintang selatan dan $104^{\circ}36'13,288''$ bujur timur yang terletak pada jalan bumi surah lalu dilanjutkan mengarah ke tenggara mengikuti jalan dan mengikuti bidang kebun sawit sampai pada TK 18.08.10.2005-10.2018-002 dengan koordinat $4^{\circ}48'18,840''$ lintang selatan dan $104^{\circ}36'36,313''$ bujur timur yang terletak pada kebun sawit lalu dilanjutkan mengarah ke tenggara mengikuti bidang kebun sawit sampai pada TK 18.08.10.2005-10.2018-003 dengan koordinat $4^{\circ}48'22,559''$ lintang selatan dan $104^{\circ}36'53,594''$ bujur timur yang terletak pada kebun sawit lalu

dilanjutkan...

dilanjutkan mengarah ke tenggara mengikuti bidang kebun sawit sampai pada TK 18.08.10.2005-10.2018-004 dengan koordinat 4°48'23,138" lintang selatan dan 104°37'4,968" bujur timur yang terletak pada ujung kebun sawit lalu dilanjutkan mengarah ke timur laut mengikuti bidang kebun sawit sampai pada TK 18.08.10.2005-10.2018-005 dengan koordinat 4°48'13,136" lintang selatan dan 104°37'7,519" bujur timur yang terletak pada tengah bidang lahan kosong lalu dilanjutkan mengarah ke timur laut mengikuti bidang lahan kosong dan mengikuti kebun sawit sampai pada TK 18.03-18.08.10.2005-10.2018-000 dengan koordinat 4°48'11,749" lintang selatan dan 104°37'9,321" bujur timur yang merupakan simpul Batas antara Kampung Negeri Mulya, Kampung Negeri Ujan Mas dan Kabupaten Lampung Utara Provinsi Lampung yang terletak pada Kebun Jagung;

- b. Batas Kampung Negeri Mulya dengan Kabupaten Lampung Utara Provinsi Lampung sebagaimana dimaksud pada ayat (2) huruf b dan huruf c dimulai dari TK 18.03-18.08.10.2005-10.2018-000 dengan koordinat 4°48'11,749" lintang selatan dan 104°37'9,321" bujur timur yang merupakan simpul Batas antara Kampung Negeri Mulya, Kampung Negeri Ujan Mas dan Kabupaten Lampung Utara Provinsi Lampung yang terletak pada Kebun Jagung lalu dilanjutkan mengarah ke barat daya mengikuti garis Peraturan Menteri Dalam Negeri Nomor 80 Tahun 2019 sampai pada TK 18.03-18.08.10.2004-10.2005-000 dengan koordinat 4°49'28,870" lintang selatan dan 104°35'48,907" bujur timur yang merupakan simpul Batas antara Kampung Suka Negeri, Kampung Negeri Mulya dan Kabupaten Lampung Utara Provinsi Lampung yang terletak pada ujung kebun; dan
- c. Batas Kampung Negeri Mulya dengan Kampung Suka Negeri dan Kampung Gunung Baru sebagaimana dimaksud pada ayat (2) huruf d:
 1. dimulai dari TK 18.03-18.08.10.2004-10.2005-000 dengan koordinat 4°49'28,870" lintang selatan dan 104°35'48,907" bujur timur yang merupakan simpul Batas antara Kampung Suka Negeri, Kampung Negeri Mulya dan Kabupaten Lampung Utara Provinsi Lampung yang terletak pada ujung kebun lalu dilanjutkan mengarah ke utara menyusuri perkebunan sampai pada TK 18.08.10.2004-10.2005-003 dengan koordinat 4°48'46,537" lintang selatan dan 104°35'51,679" bujur timur yang terletak pada jembatan perbatasan Kampung Suka Negeri dan Kampung Negeri Mulya lalu dilanjutkan mengarah ke barat daya menyusuri perkebunan sampai pada TK 18.08.10.2004-10.2005-002 dengan koordinat

4°49'19...

- 4°49'19,856" lintang selatan dan 104°35'35,468" bujur timur yang terletak pada aliran sungai kecil lalu dilanjutkan mengarah ke barat laut menyusuri perkebunan sampai pada TK 18.08.10.2004-10.2005-001 dengan koordinat 4°48'51,268" lintang selatan dan 104°35'12,094" bujur timur yang terletak pada kebun kopi milik pak Samin lalu dilanjutkan mengarah ke timur laut menyusuri perkebunan sampai pada TK 18.08.10.2002-10.2004-10.2005-000 dengan koordinat 4°47'59,400" lintang selatan dan 104°35'32,043" bujur timur yang merupakan simpul Batas antara Kampung Gunung Baru, Kampung Suka Negeri dan Kampung Negeri Mulya yang terletak pada pojok lahan sawit; dan
2. dimulai dari TK 18.08.10.2002-10.2004-10.2005-000 dengan koordinat 4°47'59,400" lintang selatan dan 104°35'32,043" bujur timur yang merupakan simpul Batas antara Kampung Gunung Baru, Kampung Suka Negeri dan Kampung Negeri Mulya yang terletak pada pojok lahan sawit dilanjutkan mengarah ke timur laut menyusuri perkebunan sampai pada TK 18.08.10.2002-10.2005-10.2006-000 dengan koordinat 4°47'42,954" lintang selatan dan 104°35'40,019" bujur timur yang merupakan simpul Batas antara Kampung Gunung Baru, Kampung Negeri Mulya dan Kampung Negeri Sungkai yang terletak pada Pojok Lahan.
- (4) Batas wilayah administratif Eksklave Kampung Negeri Mulya sebagaimana dimaksud pada ayat 1 huruf b sebagai berikut:
- a. sebelah utara berbatasan dengan Kampung Negeri Ujan Mas;
 - b. sebelah timur berbatasan dengan Kabupaten Lampung Utara Provinsi Lampung;
 - c. sebelah selatan berbatasan dengan Kabupaten Lampung Utara Provinsi Lampung; dan
 - d. sebelah barat berbatasan dengan Kampung Negeri Ujan Mas.
- (5) Batas wilayah administratif Eksklave Kampung Negeri Mulya sebagaimana dimaksud pada ayat (4) ditetapkan sebagai berikut:
- a. Batas wilayah Eksklave Kampung Negeri Mulya dengan Kampung Negeri Ujan Mas sebagaimana dimaksud pada ayat (4) huruf a dimulai dari TK 18.08.10.2005-10.2018-002 dengan koordinat 4°48'8,450" lintang selatan dan 104°37'7,930" bujur timur yang terletak pada kebun kopi dan kebun lada lalu dilanjutkan mengarah ke timur laut mengikuti bidang kebun kopi dan kebun lada sampai pada TK 18.03-18.08.10.2005-10.2018-000 dengan koordinat 4°48'5,702" lintang selatan dan 104°37'13,901" bujur timur yang merupakan simpul Batas antara Kampung Negeri Mulya, Kampung Negeri Ujan Mas

dan...

- dan Kabupaten Lampung Utara Provinsi Lampung yang terletak pada kebun Sawit;
- b. Batas wilayah Eksklave Kampung Negeri Mulya dengan Kabupaten Lampung Utara Provinsi Lampung sebagaimana dimaksud pada ayat (4) huruf b dan huruf c dimulai dari TK 18.03-18.08.10.2005-10.2018-000 dengan koordinat $4^{\circ}48'5,702''$ lintang selatan dan $104^{\circ}37'13,901''$ bujur timur yang merupakan simpul Batas antara Kampung Negeri Mulya, Kampung Negeri Ujan Mas dan Kabupaten Lampung Utara Provinsi Lampung yang terletak pada kebun Sawit lalu dilanjutkan mengarah ke barat daya mengikuti garis Peraturan Menteri Dalam Negeri Nomor 80 Tahun 2019 sampai pada TK 18.03-18.08.10.2005-10.2018-000 dengan koordinat $4^{\circ}48'11,749''$ lintang selatan dan $104^{\circ}37'9,321''$ bujur timur yang merupakan simpul Batas antara Kampung Negeri Ujan Mas, Kampung Negeri Mulya dan Kabupaten Lampung Utara Provinsi Lampung yang terletak pada Kebun Jagung; dan
 - c. Batas wilayah Eksklave Kampung Negeri Mulya dengan Kampung Negeri Ujan Mas sebagaimana dimaksud pada ayat (4) huruf d dimulai dari TK 18.03-18.08.10.2005-10.2018-000 dengan koordinat $4^{\circ}48'11,749''$ lintang selatan dan $104^{\circ}37'9,321''$ bujur timur yang merupakan simpul Batas antara Kampung Negeri Ujan Mas, Kampung Negeri Mulya dan Kabupaten Lampung Utara Provinsi Lampung yang terletak pada Kebun Jagung lalu dilanjutkan mengarah ke utara mengikuti bidang kebun sampai pada TK 18.08.10.2005-10.2018-001 dengan koordinat $4^{\circ}48'10,974''$ lintang selatan dan $104^{\circ}37'9,451''$ bujur timur yang terletak pada kebun jagung lalu dilanjutkan mengarah ke barat laut mengikuti bidang kebun jagung sampai pada TK 18.08.10.2005-10.2018-002 dengan koordinat $4^{\circ}48'8,450''$ lintang selatan dan $104^{\circ}37'7,930''$ bujur timur yang terletak pada kebun kopi dan kebun lada.
- (6) Batas wilayah dan koordinat administratif Kampung Negeri Mulya sebagaimana dimaksud pada ayat (2), ayat (3), ayat (4) dan ayat (5), digambarkan pada peta sebagaimana tercantum dalam Lampiran V yang merupakan bagian tidak terpisahkan dari Peraturan Bupati ini.

Bagian Ketujuh
Kampung Negeri Sungkai

Pasal 8

- (1) Batas wilayah administratif Kampung Negeri Sungkai sebagaimana dimaksud dalam Pasal 2 huruf f ditetapkan sebagai berikut:
 - a. sebelah utara berbatasan dengan Kampung Labuhan Jaya;
 - b. sebelah timur berbatasan dengan Kampung Gunung Sari;

c.sebelah...

- c. sebelah selatan berbatasan dengan:
 - 1. Kampung Negeri Ujan Mas; dan
 - 2. Kampung Negeri Mulya; dan
 - d. sebelah barat berbatasan dengan:
 - 1. Kampung Gunung Baru; dan
 - 2. Kampung Gunung Labuhan.
- (2) Batas wilayah administratif Kampung Negeri Sungkai sebagaimana dimaksud pada ayat (1) ditetapkan sebagai berikut:
- a. Batas Kampung Negeri Sungkai dengan Kampung Labuhan Jaya sebagaimana dimaksud pada ayat (1) huruf a dimulai dari TK 18.08.10.2001-10.2006-10.2021-000 dengan koordinat $4^{\circ}46'38,926''$ lintang selatan dan $104^{\circ}35'22,534''$ bujur timur yang merupakan simpul Batas antara Kampung Gunung Labuhan, Kampung Negeri Sungkai dan Kampung Labuhan Jaya yang terletak pada Ujung kebun pak Tuan Hakim lalu dilanjutkan mengarah ke timur laut menyusuri perkebunan sampai pada TK 18.08.10.2006-10.2021-001 dengan koordinat $4^{\circ}46'34,900''$ lintang selatan dan $104^{\circ}35'31,382''$ bujur timur yang terletak pada persawahan pak Safiq lalu dilanjutkan mengarah ke timur mengikuti bidang kebun sawit sampai pada TK 18.08.10.2006-10.2021-002 dengan koordinat $4^{\circ}46'36,736''$ lintang selatan dan $104^{\circ}35'39,562''$ bujur timur yang terletak pada kebun sawit pak Guntur lalu dilanjutkan mengarah ke tenggara menyusuri perkebunan melewati sungai sampai pada TK 18.08.10.2006-10.2021-003 dengan koordinat $4^{\circ}46'39,834''$ lintang selatan dan $104^{\circ}35'54,809''$ bujur timur yang terletak pada kebun pak Tukijo lalu dilanjutkan mengarah ke timur laut mengikuti bidang kebun sawit sampai pada TK 18.08.10.2006-10.2021-004 dengan koordinat $4^{\circ}46'34,179''$ lintang selatan dan $104^{\circ}36'3,998''$ bujur timur yang terletak pada kebun sawit pak Sahrudin lalu dilanjutkan mengarah ke timur laut mengikuti bidang kebun sawit sampai pada TK 18.08.10.2006-10.2021-005 dengan koordinat $4^{\circ}46'31,069''$ lintang selatan dan $104^{\circ}36'17,551''$ bujur timur yang terletak pada ujung kebun sawit antara Kampung Negeri Sungkai dan Kampung Labuhan Jaya lalu dilanjutkan mengarah ke timur laut mengikuti bidang kebun sawit sampai pada TK 18.08.10.2006-10.2007-10.2021-000 dengan koordinat $4^{\circ}46'28,151''$ lintang selatan dan $104^{\circ}36'23,088''$ bujur timur yang merupakan simpul Batas antara Kampung Negeri Sungkai, Kampung Gunung Sari dan Kampung Labuhan Jaya yang terletak pada Sungai Way Tuba;
 - b. Batas Kampung Negeri Sungkai dengan Kampung Gunung Sari sebagaimana dimaksud pada ayat (1) huruf b dimulai dari TK 18.08.10.2006-10.2007-10.2021-000 dengan koordinat $4^{\circ}46'28,151''$ lintang selatan dan $104^{\circ}36'23,088''$ bujur timur yang merupakan simpul Batas antara Kampung Negeri Sungkai, Kampung Gunung Sari dan Kampung

Labuhan...

Labuhan Jaya yang terletak pada Sungai Way Tuba lalu dilanjutkan mengarah ke selatan menyusuri lahan sampai pada TK 18.08.10.2006-10.2007-001 dengan koordinat $4^{\circ}46'32,742''$ lintang selatan dan $104^{\circ}36'23,824''$ bujur timur yang terletak pada kebun sawit milik bapak Widodo lalu dilanjutkan mengarah ke selatan menyusuri perkebunan sampai pada TK 18.08.10.2006-10.2007-002 dengan koordinat $4^{\circ}46'39,670''$ lintang selatan dan $104^{\circ}36'24,468''$ bujur timur yang terletak pada kebun sawit Bapak Suwardi lalu dilanjutkan mengarah ke barat daya menyusuri perkebunan sampai pada TK 18.08.10.2006-10.2007-003 dengan koordinat $4^{\circ}46'52,834''$ lintang selatan dan $104^{\circ}36'17,934''$ bujur timur yang terletak pada kebun sawit milik Bapak Prion lalu dilanjutkan mengarah ke tenggara menyusuri perkebunan sampai pada TK 18.08.10.2006-10.2007-004 dengan koordinat $4^{\circ}47'7,502''$ lintang selatan dan $104^{\circ}36'24,983''$ bujur timur yang terletak pada Tugu Batas lalu dilanjutkan mengarah ke tenggara menyusuri perkebunan sampai pada TK 18.08.10.2006-10.2007-005 dengan koordinat $4^{\circ}47'23,066''$ lintang selatan dan $104^{\circ}36'30,384''$ bujur timur yang terletak pada kebun Bapak Oyok lalu dilanjutkan mengarah ke tenggara menyusuri perkebunan sampai pada TK 18.08.10.2006-10.2007-10.2018-000 dengan koordinat $4^{\circ}47'26,403''$ lintang selatan dan $104^{\circ}36'33,093''$ bujur timur yang merupakan simpul Batas antara Kampung Negeri Sungkai, Kampung Gunung Sari dan Kampung Negeri Ujan Mas yang terletak pada kebun pak Sulpakar;

- c. Batas Kampung Negeri Sungkai dengan Kampung Negeri Ujan Mas dan Kampung Negeri Mulya sebagaimana dimaksud pada ayat (1) huruf c:
1. dimulai dari TK 18.08.10.2006-10.2007-10.2018-000 dengan koordinat $4^{\circ}47'26,403''$ lintang selatan dan $104^{\circ}36'33,093''$ bujur timur yang merupakan simpul Batas antara Kampung Negeri Sungkai, Kampung Gunung Sari dan Kampung Negeri Ujan Mas yang terletak pada kebun pak Sulpakar lalu dilanjutkan mengarah ke selatan mengikuti bidang kebun dan mengikuti sawah sampai pada TK 18.08.10.2006-10.2018-005 dengan koordinat $4^{\circ}47'30,192''$ lintang selatan dan $104^{\circ}36'33,655''$ bujur timur yang terletak pada kebun pak Iwan lalu dilanjutkan mengarah ke barat mengikuti bidang perkebunan sampai pada TK 18.08.10.2006-10.2018-004 dengan koordinat $4^{\circ}47'31,633''$ lintang selatan dan $104^{\circ}36'24,541''$ bujur timur yang terletak pada sawah talang kemi lalu dilanjutkan mengarah ke selatan mengikuti bidang kebun sawit dan bidang sawah sampai pada TK 18.08.10.2006-10.2018-003 dengan koordinat $4^{\circ}47'38,890''$ lintang selatan

dan...

- dan 104°36'24,337" bujur timur yang terletak pada kebun pak Ibnu Aji dan kebun pak Ribut lalu dilanjutkan mengarah ke barat daya mengikuti bidang kebun sawit sampai pada TK 18.08.10.2006-10.2018-002 dengan koordinat 4°47'48,241" lintang selatan dan 104°36'13,716" bujur timur yang terletak pada kebun bapak Fajar lalu dilanjutkan mengarah ke barat laut mengikuti bidang kebun sawit dan bidang sawah sampai pada TK 18.08.10.2006-10.2018-001 dengan koordinat 4°47'35,145" lintang selatan dan 104°36'2,764" bujur timur yang terletak pada sawah pak Jumingan lalu dilanjutkan mengarah ke barat daya mengikuti bidang kebun dan sawah sampai pada TK 18.08.10.2005-10.2006-10.2018-000 dengan koordinat 4°47'52,988" lintang selatan dan 104°35'52,105" bujur timur yang merupakan simpul Batas antara Kampung Negeri Mulya, Kampung Negeri Sungkai dan Kampung Negeri Ujan Mas yang terletak pada Kebun Pak Maryono; dan
2. dimulai dari TK 18.08.10.2005-10.2006-10.2018-000 dengan koordinat 4°47'52,988" lintang selatan dan 104°35'52,105" bujur timur yang merupakan simpul Batas antara Kampung Negeri Mulya, Kampung Negeri Sungkai dan Kampung Negeri Ujan Mas yang terletak pada Kebun Pak Maryono lalu dilanjutkan mengarah ke barat laut menyusuri perkebunan sampai pada TK 18.08.10.2002-10.2005-10.2006-000 dengan koordinat 4°47'42,954" lintang selatan dan 104°35'40,019" bujur timur yang merupakan simpul Batas Kampung Gunung Baru, Kampung Negeri Mulya dan Kampung Negeri Sungkai yang terletak pada pojok Sawah; dan
- d. Batas Kampung Negeri Sungkai dengan Kampung Gunung Baru dan Kampung Gunung Labuhan sebagaimana dimaksud pada ayat (1) huruf d:
1. dimulai dari TK 18.08.10.2002-10.2005-10.2006-000 dengan koordinat 4°47'42,954" lintang selatan dan 104°35'40,019" bujur timur yang merupakan simpul Batas Kampung Gunung Baru, Kampung Negeri Mulya dan Kampung Negeri Sungkai yang terletak pada pojok Sawah lalu dilanjutkan mengarah ke timur laut menyusuri perkebunan sampai pada TK 18.08.10.2002-10.2006-005 dengan koordinat 4°47'35,382" lintang selatan dan 104°35'41,743" bujur timur yang terletak pada titik kebun antara Kampung Gunung Baru dan Kampung Negeri Sungkai lalu dilanjutkan mengarah ke barat laut menyusuri perkebunan sampai pada TK 18.08.10.2002-10.2006-004 dengan koordinat 4°47'27,863" lintang selatan dan 104°35'36,514" bujur timur yang terletak pada

titik...

titik kebun antara Kampung Gunung Baru dan Kampung Negeri Sungkai lalu dilanjutkan mengarah ke utara menyusuri perkebunan sampai pada TK 18.08.10.2002-10.2006-003 dengan koordinat $4^{\circ}47'19,246''$ lintang selatan dan $104^{\circ}35'33,885''$ bujur timur yang terletak pada kebun pak Anas lalu dilanjutkan mengarah ke barat laut menyusuri perkebunan sampai pada TK 18.08.10.2002-10.2006-002 dengan koordinat $4^{\circ}47'17,040''$ lintang selatan dan $104^{\circ}35'25,422''$ bujur timur yang terletak pada kebun Imron lalu dilanjutkan mengarah ke barat daya menyusuri perkebunan sampai pada TK 18.08.10.2002-10.2006-001 dengan koordinat $4^{\circ}47'18,829''$ lintang selatan dan $104^{\circ}35'24,916''$ bujur timur yang terletak pada kebun antara Kampung Negeri Sungkai dan kampung Gunung Baru lalu dilanjutkan mengarah ke barat laut menyusuri perkebunan sampai pada TK 18.08.10.2001-10.2002-10.2006-000 dengan koordinat $4^{\circ}47'14,957''$ lintang selatan dan $104^{\circ}35'16,781''$ bujur timur yang merupakan simpul Batas antara Kampung Gunung Labuhan, Kampung Gunung Baru dan Kampung Negeri Sungkai yang terletak pada kebun sawit milik bapak Bakik; dan

2. dimulai dari TK 18.08.10.2001-10.2002-10.2006-000 dengan koordinat $4^{\circ}47'14,957''$ lintang selatan dan $104^{\circ}35'16,781''$ bujur timur yang merupakan Simpul Batas antara yang merupakan simpul Batas antara Kampung Gunung Labuhan, Kampung Gunung Baru dan Kampung Negeri Sungkai yang terletak pada kebun sawit milik bapak Bakik lalu dilanjutkan mengarah ke barat laut mengikuti bidang kebun sampai pada TK 18.08.10.2001-10.2006-004 dengan koordinat $4^{\circ}46'57,246''$ lintang selatan dan $104^{\circ}35'7,768''$ bujur timur yang terletak pada Sungai Kuta Way dan ada jembatan lalu dilanjutkan mengarah ke utara mengikuti bidang kebun sampai pada TK 18.08.10.2001-10.2006-003 dengan koordinat $4^{\circ}46'53,402''$ lintang selatan dan $104^{\circ}35'8,411''$ bujur timur yang terletak pada ujung kebun lalu dilanjutkan mengarah ke timur laut mengikuti bidang kebun sampai pada TK 18.08.10.2001-10.2006-002 dengan koordinat $4^{\circ}46'50,858''$ lintang selatan dan $104^{\circ}35'13,430''$ bujur timur yang terletak pada kebun antara Kampung Gunung Labuhan dan Kampung Negeri Sungkai lalu dilanjutkan mengarah ke timur laut mengikuti bidang kebun sampai pada TK 18.08.10.2001-10.2006-001 dengan koordinat $4^{\circ}46'41,825''$ lintang selatan dan $104^{\circ}35'20,356''$ bujur timur yang terletak pada pojok kebun jagung lalu dilanjutkan mengarah ke timur laut mengikuti bidang kebun

sampai...

sampai pada TK 18.08.10.2001-10.2006-10.2021-000 dengan koordinat 4°46'38,926" lintang selatan dan 104°35'22,534" bujur timur yang merupakan simpul Batas antara Kampung Gunung Labuhan, Kampung Negeri Sungkai dan Kampung Labuhan Jaya yang terletak pada ujung kebun pak Tuan Hakim.

- (3) Batas wilayah dan koordinat administratif Kampung Negeri Sungkai sebagaimana dimaksud pada ayat (1) dan ayat (2), digambarkan pada peta sebagaimana tercantum dalam Lampiran VI yang merupakan bagian tidak terpisahkan dari Peraturan Bupati ini.

Bagian Kedelapan Kampung Gunung Sari

Pasal 9

- (1) Batas wilayah administratif Kampung Gunung Sari sebagaimana dimaksud dalam Pasal 2 huruf g ditetapkan sebagai berikut:
- a. sebelah utara berbatasan dengan:
 1. Kampung Labuhan Jaya; dan
 2. Kampung Way Tuba;
 - b. sebelah timur berbatasan dengan:
 1. Kampung Gunung Pekuwon; dan
 2. Kabupaten Lampung Utara Provinsi Lampung;
 - c. sebelah selatan berbatasan dengan Kampung Negeri Ujan Mas; dan
 - d. sebelah barat berbatasan dengan Kampung Negeri Sungkai.
- (2) Batas wilayah administratif Kampung Gunung Sari sebagaimana dimaksud pada ayat (1) ditetapkan sebagai berikut:
- a. Batas Kampung Gunung Sari dengan Kampung Labuhan Jaya dan Kampung Way Tuba sebagaimana dimaksud pada ayat (1) huruf a:
 1. dimulai dari TK 18.08.10.2006-10.2007-10.2021-000 dengan koordinat 4°46'28,151" lintang selatan dan 104°36'23,088" bujur timur yang merupakan simpul Batas Kampung Negeri Sungkai, Kampung Gunung Sari dan Kampung Labuhan Jaya yang terletak pada Sungai Way Tuba lalu dilanjutkan mengarah ke barat laut mengikuti bidang kebun Sawit sampai pada TK 18.08.10.2007-10.2021-001 dengan koordinat 4°46'27,362" lintang selatan dan 104°36'24,583" bujur timur yang terletak pada kebun pak Heri lalu dilanjutkan mengarah ke barat laut mengikuti bidang perkebunan sampai pada TK 18.08.10.2007-10.2021-002 dengan koordinat 4°46'22,973" lintang selatan dan 104°36'26,404" bujur timur yang terletak pada kebun pak Rusman lalu dilanjutkan mengarah ke tenggara mengikuti bidang kebun sawit sampai pada TK 18.08.10.2007-10.2021-003 dengan koordinat 4°46'25,102" lintang selatan dan 104°36'37,151"

bujur...

bujur timur yang terletak pada sawah pak H. Erwan lalu dilanjutkan mengarah ke tenggara mengikuti bidang kebun sawit sampai pada TK 18.08.10.2007-10.2021-004 dengan koordinat 4°46'26,191" lintang selatan dan 104°36'41,500" bujur timur yang terletak pada kebun pak Syahril lalu dilanjutkan mengarah ke barat laut mengikuti bidang perkebunan sampai pada TK 18.08.10.2007-10.2021-005 dengan koordinat 4°46'23,635" lintang selatan dan 104°36'46,127" bujur timur yang terletak pada kebun Ibu Sulkaidah lalu dilanjutkan mengarah ke barat laut mengikuti bidang perkebunan sampai pada TK 18.08.10.2007-10.2008-10.2021-000 dengan koordinat 4°46'22,547" lintang selatan dan 104°36'47,696" bujur timur yang merupakan simpul Batas antara Kampung Gunung Sari, Kampung Way Tuba dan Kampung Labuhan Jaya yang terletak pada kebun Ibu Sulkaidah; dan

2. dimulai dari TK 18.08.10.2007-10.2008-10.2021-000 dengan koordinat 4°46'22,547" lintang selatan dan 104°36'47,696" bujur timur yang merupakan simpul Batas antara Kampung Gunung Sari, Kampung Way Tuba dan Kampung Labuhan Jaya yang terletak pada kebun Ibu Sulkaidah lalu dilanjutkan mengarah ke timur laut mengikuti bidang kebun sawit dan bidang perkebunan sampai pada TK 18.08.10.2007-10.2008-003 dengan koordinat 4°46'18,315" lintang selatan dan 104°37'4,769" bujur timur yang terletak pada Kebun Sawit Al-Lahab lalu dilanjutkan mengarah ke tenggara mengikuti bidang kebun sawit dan bidang perkebunan sampai pada TK 18.08.10.2007-10.2008-002 dengan koordinat 4°46'19,347" lintang selatan dan 104°37'5,917" bujur timur yang terletak pada Kebun Jagung Ibu Rohani lalu dilanjutkan mengarah ke timur laut mengikuti bidang kebun sawit sampai pada TK 18.08.10.2007-10.2008-001 dengan koordinat 4°46'19,330" lintang selatan dan 104°37'8,371" bujur timur yang terletak pada tugu perbatasan Kampung Way Tuba dan Kampung Gunung Sari lalu dilanjutkan mengarah ke tenggara mengikuti bidang kebun sawit sampai pada TK 18.08.10.2007-10.2008-10.2020-000 dengan koordinat 4°46'20,204" lintang selatan dan 104°37'12,494" bujur timur yang merupakan simpul Batas antara Kampung Gunung Sari, Kampung Gunung Pekuwon dan Kampung Way Tuba yang terletak pada Ujung Bidang Kebun Sawit;

b.Batas...

- b. Batas Kampung Gunung Sari dengan Kampung Gunung Pekuwon dan Kabupaten Lampung Utara Provinsi Lampung sebagaimana dimaksud pada ayat (1) huruf b:
1. dimulai dari TK 18.08.10.2007-10.2008-10.2020-000 dengan koordinat $4^{\circ}46'20,204''$ lintang selatan dan $104^{\circ}37'12,494''$ bujur timur yang merupakan simpul Batas antara Kampung Gunung Sari, Kampung Gunung Pekuwon dan Kampung Way Tuba yang terletak pada ujung bidang kebun sawit lalu dilanjutkan mengarah ke tenggara mengikuti bidang kebun sampai pada TK 18.08.10.2007-10.2020-005 dengan koordinat $4^{\circ}46'24,512''$ lintang selatan dan $104^{\circ}37'14,585''$ bujur timur yang terletak pada ujung bidang kebun lalu dilanjutkan mengarah ke selatan mengikuti bidang kebun sampai pada TK 18.08.10.2007-10.2020-004 dengan koordinat $4^{\circ}46'32,264''$ lintang selatan dan $104^{\circ}37'16,402''$ bujur timur yang terletak pada bidang kebun lalu dilanjutkan mengarah ke tenggara mengikuti bidang kebun sampai pada TK 18.08.10.2007-10.2020-003 dengan koordinat $4^{\circ}46'40,040''$ lintang selatan dan $104^{\circ}37'31,015''$ bujur timur yang terletak pada bidang kebun Kampung Gunung Sari dan Kampung Gunung Pekuwon lalu dilanjutkan mengarah ke timur laut mengikuti bidang kebun sampai pada TK 18.08.10.2007-10.2020-002 dengan koordinat $4^{\circ}46'34,224''$ lintang selatan dan $104^{\circ}37'44,916''$ bujur timur yang terletak pada lahan Pak Karmin lalu dilanjutkan mengarah ke tenggara mengikuti bidang kebun dan sawah sampai pada TK 18.08.10.2007-10.2020-001 dengan koordinat $4^{\circ}46'37,384''$ lintang selatan dan $104^{\circ}37'46,797''$ bujur timur yang terletak pada Jalan Proyek Bukit Sunsang lalu dilanjutkan mengarah ke tenggara mengikuti bidang kebun sampai pada TK 18.03-18.08.10.2007-10.2020-000 dengan koordinat $4^{\circ}46'58,886''$ lintang selatan dan $104^{\circ}38'11,481''$ bujur timur yang merupakan simpul Batas antara Kampung Gunung Sari, Kampung Gunung Pekuwon dan Kabupaten Lampung Utara Provinsi Lampung yang terletak pada Sungai Melungun; dan
 2. dimulai dari TK 18.03-18.08.10.2007-10.2020-000 dengan koordinat $4^{\circ}46'58,886''$ lintang selatan dan $104^{\circ}38'11,481''$ bujur timur yang merupakan simpul Batas antara Kampung Gunung Sari, Kampung Gunung Pekuwon dan Kabupaten Lampung Utara Provinsi Lampung yang terletak pada Sungai Melungun lalu dilanjutkan mengarah ke barat daya mengikuti garis Peraturan Menteri Dalam Negeri Nomor 80 Tahun 2019 sampai pada TK 18.03-

18.08...

- 18.08.10.2007-10.2018-000 dengan koordinat 4°47'28,841" lintang selatan dan 104°37'49,080" bujur timur yang merupakan simpul Batas antara Kampung Gunung Sari, Kampung Negeri Ujan Mas dan Kabupaten Lampung Utara Provinsi Lampung yang terletak pada Kebun Bapak Sufriatna;
- c. Batas Kampung Gunung Sari dengan Kampung Negeri Ujan Mas sebagaimana dimaksud pada ayat (1) huruf c dimulai dari TK 18.03-08.10.2007-10.2018-000 dengan koordinat 4°47'28,841" lintang selatan dan 104°37'49,080" bujur timur yang merupakan simpul Batas antara Kampung Gunung Sari, Kampung Negeri Ujan Mas dan Kabupaten Lampung Utara Provinsi Lampung yang terletak pada Kebun Bapak Sufriatna lalu dilanjutkan mengarah ke utara menyusuri perkebunan sampai pada TK 18.08.10.2007-10.2018-001 dengan koordinat 4°47'23,295" lintang selatan dan 104°37'39,858" bujur timur yang terletak pada Dusun Way Hurun lalu dilanjutkan mengarah ke barat daya menyusuri perkebunan sampai pada TK 18.08.10.2007-10.2018-002 dengan koordinat 4°47'21,354" lintang selatan dan 104°37'19,894" bujur timur yang terletak pada Kebun Sawit Bapak Sumaryono lalu dilanjutkan mengarah ke barat laut menyusuri perkebunan sampai pada TK 18.08.10.2007-10.2018-003 dengan koordinat 4°47'16,107" lintang selatan dan 104°37'8,658" bujur timur yang terletak pada Kebun Bapak Misjak lalu dilanjutkan mengarah ke barat daya menyusuri perkebunan sampai pada TK 18.08.10.2007-10.2018-004 dengan koordinat 4°47'30,216" lintang selatan dan 104°36'46,452" bujur timur yang terletak pada Kebun Bapak Misdi lalu dilanjutkan mengarah ke barat laut menyusuri perkebunan sampai pada TK 18.08.10.2007-10.2018-005 dengan koordinat 4°47'27,186" lintang selatan dan 104°36'37,455" bujur timur yang terletak pada Kebun Bapak Iwan lalu dilanjutkan mengarah ke barat menyusuri perkebunan sampai pada TK 18.08.10.2006-10.2007-10.2018-000 dengan koordinat 4°47'26,403" lintang selatan dan 104°36'33,093" bujur timur yang merupakan Simpul Batas antara Kampung Negeri Ujan Mas, Kampung Gunung Sari dan Kampung Negeri Sungkai yang terletak pada Kebun Pak Sulpakar; dan
- d. Batas Kampung Gunung Sari dengan Kampung Negeri Sungkai sebagaimana dimaksud pada ayat (1) huruf d dimulai dari TK 18.08.10.2006-10.2007-10.2018-000 dengan koordinat 4°47'26,403" lintang selatan dan 104°36'33,093" bujur timur yang merupakan Simpul Batas antara Kampung Negeri Ujan Mas, Kampung Gunung Sari dan Kampung Negeri Sungkai yang terletak pada Kebun Pak Sulpakar lalu dilanjutkan mengarah ke barat laut menyusuri perkebunan sampai pada TK

18.08...

18.08.10.2006-10.2007-005 dengan koordinat 4°47'23,066" lintang selatan dan 104°36'30,384" bujur timur yang terletak pada Kebun Bapak Oyok lalu dilanjutkan mengarah ke utara menyusuri perkebunan sampai pada TK 18.08.10.2006-10.2007-004 dengan koordinat 4°47'7,502" lintang selatan dan 104°36'24,983" bujur timur yang terletak pada Tugu Batas lalu dilanjutkan mengarah ke barat laut menyusuri perkebunan sampai pada TK 18.08.10.2006-10.2007-003 dengan koordinat 4°46'52,834" lintang selatan dan 104°36'17,934" bujur timur yang terletak pada kebun sawit milik Bapak Prion lalu dilanjutkan mengarah ke timur laut menyusuri perkebunan sampai pada TK 18.08.10.2006-10.2007-002 dengan koordinat 4°46'39,670" lintang selatan dan 104°36'24,468" bujur timur yang terletak pada kebun sawit Bapak Suwardi lalu dilanjutkan mengarah ke utara menyusuri perkebunan sampai pada TK 18.08.10.2006-10.2007-001 dengan koordinat 4°46'32,742" lintang selatan dan 104°36'23,824" bujur timur yang terletak pada kebun sawit milik Bapak Widodo lalu dilanjutkan mengarah ke utara menyusuri perkebunan sampai pada TK 18.08.10.2006-10.2007-10.2021-000 dengan koordinat 4°46'28,151" lintang selatan dan 104°36'23,088" bujur timur yang merupakan Simpul Batas antara Kampung Negeri Sungkai, Kampung Gunung Sari dan Kampung Labuhan Jaya yang terletak pada Sungai Way Tuba.

- (3) Batas wilayah dan koordinat administratif Kampung Gunung Sari sebagaimana dimaksud pada ayat (1) dan ayat (2), digambarkan pada peta sebagaimana tercantum dalam Lampiran VII yang merupakan bagian tidak terpisahkan dari Peraturan Bupati ini.

Bagian Kesembilan Kampung Way Tuba

Pasal 10

- (1) Batas wilayah administratif Kampung Way Tuba sebagaimana dimaksud dalam Pasal 2 huruf h ditetapkan sebagai berikut:
- a. sebelah utara berbatasan dengan Kampung Bengkulu Tengah;
 - b. sebelah timur berbatasan dengan Kabupaten Lampung Utara Provinsi Lampung;
 - c. sebelah selatan berbatasan dengan:
 1. Kampung Gunung Pekuwon; dan
 2. Kampung Gunung Sari; dan
 - d. sebelah barat berbatasan dengan:
 1. Kampung Labuhan Jaya; dan
 2. Kampung Bengkulu Rejo.
- (2) Batas wilayah administratif Kampung Way Tuba sebagaimana dimaksud pada ayat (1) ditetapkan sebagai berikut:

a.Batas...

- a. Batas Kampung Way Tuba dengan Kampung Bengkulu Tengah sebagaimana dimaksud pada ayat (1) huruf a dimulai dari TK 18.08.10.2008-10.2019-000 dengan koordinat $4^{\circ}45'27,893''$ lintang selatan dan $104^{\circ}36'24,028''$ bujur timur yang merupakan simpul Batas antara Kampung Way Tuba, Kampung Bengkulu Rejo dan Kampung Bengkulu Tengah yang terletak pada aliran Sungai Sungkai lalu dilanjutkan mengarah ke timur laut menyusuri sungai sampai pada TK 18.08.10.2008-10.2019-001 dengan koordinat $4^{\circ}45'16,281''$ lintang selatan dan $104^{\circ}36'42,539''$ bujur timur yang terletak pada aliran Sungai Sungkai lalu dilanjutkan mengarah ke timur laut menyusuri sungai sampai pada TK 18.08.10.2008-10.2019-002 dengan koordinat $4^{\circ}45'5,305''$ lintang selatan dan $104^{\circ}37'1,337''$ bujur timur yang terletak pada Pojok kebun pak Sepriyanto lalu dilanjutkan mengarah ke tenggara menyusuri sungai sampai pada TK 18.08.10.2008-10.2019-003 dengan koordinat $4^{\circ}45'6,353''$ lintang selatan dan $104^{\circ}37'4,567''$ bujur timur yang terletak pada Sungai Sungkai lalu dilanjutkan mengarah ke tenggara menyusuri sungai sampai pada TK 18.08.10.2008-10.2019-004 dengan koordinat $4^{\circ}45'19,390''$ lintang selatan dan $104^{\circ}37'10,295''$ bujur timur yang terletak pada gorong-gorong lalu dilanjutkan mengarah ke tenggara menyusuri sungai sampai pada TK 18.08.10.2008-10.2019-005 dengan koordinat $4^{\circ}45'21,104''$ lintang selatan dan $104^{\circ}37'11,125''$ bujur timur yang terletak pada Olok Marga Kaya lalu dilanjutkan mengarah ke tenggara menyusuri sungai sampai pada TK 18.08.10.2008-10.2019-006 dengan koordinat $4^{\circ}45'23,069''$ lintang selatan dan $104^{\circ}37'34,025''$ bujur timur yang terletak pada gorong-gorong Andeska lalu dilanjutkan mengarah ke utara menyusuri sungai sampai pada TK 18.08.10.2008-10.2019-007 dengan koordinat $4^{\circ}45'7,090''$ lintang selatan dan $104^{\circ}37'30,414''$ bujur timur yang terletak pada Tugu Perbatasan lalu dilanjutkan mengarah ke tenggara melewati jalan sampai pada TK 18.08.10.2008-10.2019-008 dengan koordinat $4^{\circ}45'10,263''$ lintang selatan dan $104^{\circ}37'33,044''$ bujur timur yang terletak pada Jalan Tala Deli lalu dilanjutkan mengarah ke tenggara menyusuri sungai sampai pada TK 18.03-18.08.10.2008-10.2019-000 dengan koordinat $4^{\circ}45'14,910''$ lintang selatan dan $104^{\circ}38'4,030''$ bujur timur yang merupakan simpul Batas antara Kabupaten Lampung Utara Provinsi Lampung, Kampung Way Tuba dan Kampung Bengkulu Tengah yang terletak pada Sungai Tala Deli;
- b. Batas Kampung Way Tuba dengan Kabupaten Lampung Utara Provinsi Lampung sebagaimana dimaksud pada ayat (1) huruf b dimulai dari TK 18.03-18.08.10.2008-10.2019-000 dengan koordinat $4^{\circ}45'14,910''$ lintang selatan dan $104^{\circ}38'4,030''$ bujur

timur...

timur yang merupakan simpul Batas antara Kabupaten Lampung Utara Provinsi Lampung, Kampung Way Tuba dan Kampung Bengkulu Tengah yang terletak pada Sungai Tala Deli lalu dilanjutkan mengarah ke selatan mengikuti garis Peraturan Menteri Dalam Negeri Nomor 80 Tahun 2019 sampai pada TK 18.03-18.08.10.2008-10.2020-000 dengan koordinat $4^{\circ}45'44,393''$ lintang selatan dan $104^{\circ}38'2,253''$ bujur timur yang merupakan simpul Batas antara Kampung Way Tuba, Kampung Gunung Pekuwon dan Kabupaten Lampung Utara Provinsi Lampung yang terletak pada Perkebunan Karet;

- c. Batas Kampung Way Tuba dengan Kampung Gunung Pekuwon dan Kampung Gunung Sari sebagaimana dimaksud pada ayat (1) huruf c:
 1. dimulai dari TK 18.03-18.08.10.2008-10.2020-000 dengan koordinat $4^{\circ}45'44,393''$ lintang selatan dan $104^{\circ}38'2,253''$ bujur timur yang merupakan simpul Batas antara Kampung Way Tuba, Kampung Gunung Pekuwon dan Kabupaten Lampung Utara Provinsi Lampung yang terletak pada Perkebunan Karet lalu dilanjutkan mengarah ke barat daya menyusuri sungai kecil sampai pada TK 18.08.10.2008-10.2020-004 dengan koordinat $4^{\circ}46'2,069''$ lintang selatan dan $104^{\circ}37'36,671''$ bujur timur yang terletak pada tugu perbatasan Kampung Way Tuba dan Kampung Gunung Pekuwon lalu dilanjutkan mengarah ke barat daya menyusuri sungai kecil sampai pada TK 18.08.10.2008-10.2020-003 dengan koordinat $4^{\circ}46'4,037''$ lintang selatan dan $104^{\circ}37'17,920''$ bujur timur yang terletak pada aliran sungai kecil belakang TK lalu dilanjutkan mengarah ke tenggara menyusuri sungai kecil sampai pada TK 18.08.10.2008-10.2020-002 dengan koordinat $4^{\circ}46'6,954''$ lintang selatan dan $104^{\circ}37'19,271''$ bujur timur yang terletak pada pojok bidang kebun sawit lalu dilanjutkan mengarah ke barat daya menyusuri sungai kecil sampai pada TK 18.08.10.2008-10.2020-001 dengan koordinat $4^{\circ}46'15,054''$ lintang selatan dan $104^{\circ}37'12,288''$ bujur timur yang terletak pada ujung bidang kebun lalu dilanjutkan mengarah ke selatan menyusuri sungai kecil sampai pada TK 18.08.10.2007-10.2008-10.2020-000 dengan koordinat $4^{\circ}46'20,204''$ lintang selatan dan $104^{\circ}37'12,494''$ bujur timur yang merupakan simpul Batas antara Kampung Gunung Sari, Kampung Way Tuba dan Kampung Gunung Pekuwon yang terletak pada ujung bidang kebun sawit; dan
 2. dimulai dari TK 18.08.10.2007-10.2008-10.2020-000 dengan koordinat $4^{\circ}46'20,204''$ lintang selatan dan $104^{\circ}37'12,494''$ bujur timur yang merupakan simpul Batas antara Kampung

Gunung...

Gunung Sari, Kampung Way Tuba dan Kampung Gunung Pekuwon yang terletak pada ujung bidang kebun sawit lalu dilanjutkan mengarah ke barat laut mengikuti bidang kebun sampai pada TK 18.08.10.2007-10.2008-001 dengan koordinat $4^{\circ}46'19,330''$ lintang selatan dan $104^{\circ}37'8,371''$ bujur timur yang terletak pada tugu perbatasan Kampung Way Tuba dan Kampung Gunung Sari lalu dilanjutkan mengarah ke barat mengikuti bidang kebun sawit sampai pada TK 18.08.10.2007-10.2008-002 dengan koordinat $4^{\circ}46'19,347''$ lintang selatan dan $104^{\circ}37'5,917''$ bujur timur yang terletak pada kebun jagung Ibu Rohani lalu dilanjutkan mengarah ke barat laut mengikuti bidang kebun sawit sampai pada TK 18.08.10.2007-10.2008-003 dengan koordinat $4^{\circ}46'18,315''$ lintang selatan dan $104^{\circ}37'4,769''$ bujur timur yang terletak pada kebun sawit Al- Lahab lalu dilanjutkan mengarah ke barat daya mengikuti bidang kebun sawit dan bidang perkebunan sampai pada TK 18.08.10.2007-10.2008-10.2021-000 dengan koordinat $4^{\circ}46'22,547''$ lintang selatan dan $104^{\circ}36'47,696''$ bujur timur yang merupakan simpul Batas antara Kampung Gunung Sari, Kampung Way Tuba dan Kampung Labuhan Jaya yang terletak pada Kebun Ibu Sulkaidah; dan

- d. Batas Kampung Way Tuba dengan Kampung Labuhan Jaya dan Kampung Bengkulu Rejo sebagaimana dimaksud pada ayat (1) huruf d:
1. dimulai dari TK 18.08.10.2007-10.2008-10.2021-000 dengan koordinat $4^{\circ}46'22,547''$ lintang selatan dan $104^{\circ}36'47,696''$ bujur timur yang merupakan simpul Batas antara Kampung Gunung Sari, Kampung Way Tuba dan Kampung Labuhan Jaya yang terletak pada Kebun Ibu Sulkaidah lalu dilanjutkan mengarah ke barat laut mengikuti bidang kebun sampai pada TK 18.08.10.2008-10.2021-005 dengan koordinat $4^{\circ}46'17,230''$ lintang selatan dan $104^{\circ}36'42,102''$ bujur timur yang terletak pada titik kebun Haji Marlehan lalu dilanjutkan mengarah ke utara menyusuri Kali Way Tuba sampai pada TK 18.08.10.2008-10.2021-004 dengan koordinat $4^{\circ}46'11,222''$ lintang selatan dan $104^{\circ}36'42,090''$ bujur timur yang terletak pada kali Way Tuba lalu dilanjutkan mengarah ke timur laut menyusuri kali Way Tuba sampai pada TK 18.08.10.2008-10.2021-003 dengan koordinat $4^{\circ}46'4,966''$ lintang selatan dan $104^{\circ}36'47,656''$ bujur timur yang terletak pada titik muara Pampang Kapuk lalu dilanjutkan mengarah ke utara mengikuti bidang kebun sampai pada TK 18.08.10.2008-10.2021-002 dengan koordinat $4^{\circ}46'0,420''$ lintang selatan dan $104^{\circ}36'47,477''$

bujur...

- bujur timur yang terletak pada jembatan perbatasan Kampung Way Tuba dan Kampung Labuhan Jaya lalu dilanjutkan mengarah ke utara mengikuti bidang kebun sampai pada TK 18.08.10.2008-10.2021-001 dengan koordinat 4°45'48,644" lintang selatan dan 104°36'48,683" bujur timur yang terletak pada ujung kebun lalu dilanjutkan mengarah ke barat laut mengikuti bidang kebun sampai pada TK 18.08.10.2008-10.2010-10.2021-000 dengan koordinat 4°45'42,556" lintang selatan dan 104°36'31,152" bujur timur yang merupakan simpul Batas antara Kampung Bengkulu Rejo, Kampung Way Tuba dan Kampung Labuhan Jaya yang terletak pada pojok kebun; dan
2. dimulai dari TK 18.08.10.2008-10.2010-10.2021-000 dengan koordinat 4°45'42,556" lintang selatan dan 104°36'31,152" bujur timur yang merupakan simpul Batas antara Kampung Bengkulu Rejo, Kampung Way Tuba dan Kampung Labuhan Jaya yang terletak pada pojok kebun lalu dilanjutkan mengarah ke barat laut mengikuti bidang lahan sampai pada TK 18.08.10.2008-10.2010-10.2019-000 dengan koordinat 4°45'27,893" lintang selatan dan 104°36'24,028" bujur timur yang merupakan simpul Batas antara Kampung Way Tuba, Kampung Bengkulu Rejo dan Kampung Bengkulu Tengah yang terletak pada aliran Sungai Sungkai.
- (3) Batas wilayah dan koordinat administratif Kampung Way Tuba sebagaimana dimaksud pada ayat (1) dan ayat (2), digambarkan pada peta sebagaimana tercantum dalam Lampiran VIII yang merupakan bagian tidak terpisahkan dari Peraturan Bupati ini.

Bagian Kesepuluh Kampung Bengkulu

Pasal 11

- (1) Batas wilayah administratif Kampung Bengkulu sebagaimana dimaksud dalam Pasal 2 huruf i ditetapkan sebagai berikut:
 - a. sebelah utara berbatasan dengan:
 1. Kampung Tiuh Balak II; dan
 2. Kampung Kayu Batu;
 - b. sebelah timur berbatasan dengan:
 1. Kampung Bengkulu Raman; dan
 2. Kampung Bengkulu Tengah;
 - c. sebelah selatan berbatasan dengan Kampung Bengkulu Rejo; dan
 - d. sebelah barat berbatasan dengan Tiuh Balak.
- (2) Batas wilayah administratif Kampung Bengkulu sebagaimana dimaksud pada ayat (1) ditetapkan sebagai berikut:

a. Batas...

- a. Batas Kampung Bengkulu dengan Kampung Tiuh Balak II dan Kampung Kayu Batu sebagaimana dimaksud pada ayat (1) huruf a:
1. dimulai dari TK 18.08.04.2017-10.2009-10.2014-000 dengan koordinat $4^{\circ}43'13,728''$ lintang selatan dan $104^{\circ}34'33,190''$ bujur timur yang merupakan simpul Batas antara Kampung Tiuh Balak, Kampung Bengkulu dan Kampung Tiuh Balak II yang terletak pada Sungai Way Besai lalu dilanjutkan mengarah ke timur mengikuti jalan Talang Bogor sampai pada TK 18.08.10.2009-10.2014-001 dengan koordinat $4^{\circ}43'8,450''$ lintang selatan dan $104^{\circ}35'13,470''$ bujur timur yang terletak pada gorong-gorong lalu dilanjutkan mengarah ke timur mengikuti kebun sampai pada TK 18.08.10.2009-10.2011-10.2014-000 dengan koordinat $4^{\circ}43'5,675''$ lintang selatan dan $104^{\circ}36'6,040''$ bujur timur yang merupakan simpul Batas antara Kampung Bengkulu, Kampung Kayu Batu dan Kampung Tiuh Balak II yang terletak pada tugu perbatasan Kampung Kayu Batu dan Kampung Bengkulu; dan
 2. dimulai dari TK 18.08.10.2009-10.2011-10.2014-000 dengan koordinat $4^{\circ}43'5,675''$ lintang selatan dan $104^{\circ}36'6,040''$ bujur timur yang merupakan simpul Batas antara Kampung Bengkulu, Kampung Kayu Batu dan Kampung Tiuh Balak II yang terletak pada tugu perbatasan Kampung Kayu Batu dan Kampung Bengkulu lalu dilanjutkan mengarah ke barat daya mengikuti jalan sampai pada TK 18.08.10.2009-10.2011-001 dengan koordinat $4^{\circ}43'9,579''$ lintang selatan dan $104^{\circ}36'4,041''$ bujur timur yang terletak pada Pojok kebun pak Teguh dekat dengan jalan lalu dilanjutkan mengarah ke tenggara mengikuti bidang lahan sampai pada TK 18.08.10.2009-10.2011-002 dengan koordinat $4^{\circ}43'21,581''$ lintang selatan dan $104^{\circ}36'13,785''$ bujur timur yang terletak pada Sungai Way Sungkai lalu dilanjutkan mengarah ke timur menyusuri sungai kecil sampai pada TK 18.08.10.2009-10.2011-10.2012-000 dengan koordinat $4^{\circ}43'20,119''$ lintang selatan dan $104^{\circ}36'34,429''$ bujur timur yang merupakan simpul Batas antara Kampung Bengkulu, Kampung Kayu Batu dan Kampung Bengkulu Raman yang terletak pada Air Kecil Muli Meranai (perbatasan dengan Kampung Bengkulu Raman);
- b. Batas Kampung Bengkulu dengan Kampung Bengkulu Raman dan Kampung Bengkulu Tengah sebagaimana dimaksud pada ayat (1) huruf b:
1. dimulai dari TK 18.08.10.2009-10.2011-10.2012-000 dengan koordinat $4^{\circ}43'20,119''$ lintang selatan dan $104^{\circ}36'34,429''$ bujur timur

yang...

yang merupakan simpul Batas antara Kampung Bengkulu, Kampung Kayu Batu dan Kampung Bengkulu Raman yang terletak pada Air Kecil Muli Meranai (perbatasan dengan Kampung Bengkulu Raman) lalu dilanjutkan mengarah ke barat daya menelusuri air kecil Muli Meranai sampai pada TK 18.08.10.2009-10.2012-004 dengan koordinat $4^{\circ}43'27,364''$ lintang selatan dan $104^{\circ}36'31,392''$ bujur timur yang terletak pada kebun Amri lalu dilanjutkan mengarah ke tenggara Melewati kebun Emroni sampai pada TK 18.08.10.2009-10.2012-003 dengan koordinat $4^{\circ}43'36,725''$ lintang selatan dan $104^{\circ}36'40,169''$ bujur timur yang terletak pada kebun Amri lalu dilanjutkan mengarah ke tenggara Melewati Jalan Desa Bengkulu Raman-Bengkulu sampai pada TK 18.08.10.2009-10.2012-002 dengan koordinat $4^{\circ}43'42,642''$ lintang selatan dan $104^{\circ}36'41,803''$ bujur timur yang terletak pada Sawah Talang Tebat lalu dilanjutkan mengarah ke selatan melewati sawah Talang Tebat sampai pada TK 18.08.10.2009-10.2012-001 dengan koordinat $4^{\circ}43'46,312''$ lintang selatan dan $104^{\circ}36'41,674''$ bujur timur yang terletak pada jembatan lalu dilanjutkan mengarah ke selatan melewati jembatan sampai pada TK 18.08.10.2009-10.2012-10.2019-000 dengan koordinat $4^{\circ}43'47,794''$ lintang selatan dan $104^{\circ}36'42,221''$ bujur timur yang merupakan simpul Batas antara Kampung Bengkulu, Kampung Bengkulu Raman dan Kampung Bengkulu Tengah yang terletak pada jembatan dan Tugu Perbatasan; dan

2. dimulai dari TK 18.08.10.2009-10.2012-10.2019-000 dengan koordinat $4^{\circ}43'47,794''$ lintang selatan dan $104^{\circ}36'42,221''$ bujur timur yang merupakan simpul Batas antara Kampung Bengkulu, Kampung Bengkulu Raman dan Kampung Bengkulu Tengah yang terletak pada jembatan dan Tugu Perbatasan lalu dilanjutkan mengarah ke barat daya mengikuti bidang lahan persawahan sampai pada TK 18.08.10.2009-10.2019-001 dengan koordinat $4^{\circ}44'55,201''$ lintang selatan dan $104^{\circ}36'15,096''$ bujur timur yang terletak pada Batas Aliran Perkebunan dan Persawahan lalu dilanjutkan mengarah ke barat daya mengikuti bidang kebun sawit sampai pada TK 18.08.10.2009-10.2019-002 dengan koordinat $4^{\circ}44'58,100''$ lintang selatan dan $104^{\circ}36'9,890''$ bujur timur yang terletak pada Batas Aliran lalu dilanjutkan mengarah ke barat daya mengikuti bidang kebun sawit sampai pada TK 18.08.10.2009-10.2019-003 dengan koordinat $4^{\circ}45'0,320''$ lintang selatan dan $104^{\circ}36'2,654''$ bujur timur yang terletak

pada...

pada Pojok Kebun lalu dilanjutkan mengarah ke selatan mengikuti bidang lahan bukit pangkalan batu (Perseroan Terbatas Kencana Sakti) sampai pada TK 18.08.10.2009-10.2010-10.2019-000 dengan koordinat $4^{\circ}45'5,625''$ lintang selatan dan $104^{\circ}36'3,851''$ bujur timur yang merupakan simpul Batas antara Kampung Bengkulu, Kampung Bengkulu Rejo dan Kampung Bengkulu Tengah yang terletak pada Bukit Pangkalan Batu (Perseroan Terbatas Kencana Sakti);

- c. Batas Kampung Bengkulu dengan Kampung Bengkulu Rejo sebagaimana dimaksud pada ayat (1) huruf c dimulai dari TK 18.08.10.2009-10.2010-10.2019-000 dengan koordinat $4^{\circ}45'5,625''$ lintang selatan dan $104^{\circ}36'3,851''$ bujur timur yang merupakan simpul Batas antara Kampung Bengkulu, Kampung Bengkulu Rejo dan Kampung Bengkulu Tengah yang terletak pada Bukit Pangkalan Batu (Perseroan Terbatas Kencana Sakti) lalu dilanjutkan mengarah ke barat laut mengikuti perkebunan sampai pada TK 18.08.10.2009-10.2010-001 dengan koordinat $4^{\circ}44'51,869''$ lintang selatan dan $104^{\circ}34'59,176''$ bujur timur yang terletak pada Tugu Perbatasan Kampung Bengkulu dan Kampung Bengkulu Rejo lalu dilanjutkan mengarah ke barat laut mengikuti perkebunan sampai pada TK 18.08.04.2017-10.2009-10.2010-000 dengan koordinat $4^{\circ}44'45,253''$ lintang selatan dan $104^{\circ}34'23,359''$ bujur timur yang merupakan simpul Batas antara Kampung Tiuh Balak, Kampung Bengkulu dan Kampung Bengkulu Rejo yang terletak pada Sungai Trondol; dan
- d. Batas Kampung Bengkulu dengan Kampung Tiuh Balak sebagaimana dimaksud pada ayat (1) huruf d dimulai dari TK 18.08.04.2017-10.2009-10.2010-000 dengan koordinat $4^{\circ}44'45,253''$ lintang selatan dan $104^{\circ}34'23,359''$ bujur timur yang merupakan simpul Batas antara Kampung Tiuh Balak, Kampung Bengkulu dan Kampung Bengkulu Rejo yang terletak pada Sungai Trondol lalu dilanjutkan mengarah ke barat laut mengikuti perkebunan sampai pada TK 18.08.04.2017-10.2009-001 dengan koordinat $4^{\circ}44'8,867''$ lintang selatan dan $104^{\circ}34'16,803''$ bujur timur yang terletak pada pojokan persawahan lalu dilanjutkan mengarah ke timur laut menyusuri Sungai Way Besai sampai pada TK 18.08.04.2017-10.2009-002 dengan koordinat $4^{\circ}43'47,831''$ lintang selatan dan $104^{\circ}34'28,004''$ bujur timur yang terletak pada Anak Sungai Talang Mayan lalu dilanjutkan mengarah ke timur laut mengikuti perkebunan sampai pada TK 18.08.04.2017-10.2009-10.2014-000 dengan koordinat $4^{\circ}43'13,728''$ lintang selatan dan $104^{\circ}34'33,190''$ bujur timur yang merupakan simpul Batas antara Kampung Tiuh Balak, Kampung

Bengkulu...

Bengkulu dan Kampung Tiuh Balak II yang terletak pada Sungai Way Besai.

- (3) Batas wilayah dan koordinat administratif Kampung Bengkulu sebagaimana dimaksud pada ayat (1) dan ayat (2), digambarkan pada peta sebagaimana tercantum dalam Lampiran IX yang merupakan bagian tidak terpisahkan dari Peraturan Bupati ini.

Bagian Kesebelas
Kampung Bengkulu Rejo

Pasal 12

- (1) Batas wilayah administratif Kampung Bengkulu Rejo sebagaimana dimaksud dalam Pasal 2 huruf j ditetapkan sebagai berikut:
- a. sebelah utara berbatasan dengan Kampung Bengkulu;
 - b. sebelah timur berbatasan dengan:
 1. Kampung Bengkulu Tengah; dan
 2. Kampung Way Tuba;
 - c. sebelah selatan berbatasan dengan:
 1. Kampung Labuhan Jaya; dan
 2. Kampung Gunung Labuhan; dan
 - d. sebelah barat berbatasan dengan:
 1. Kampung Banjar Masin; dan
 2. Kampung Tiuh Balak.
- (2) Batas wilayah administratif Kampung Bengkulu Rejo sebagaimana dimaksud pada ayat (1) ditetapkan sebagai berikut:
- a. Batas Kampung Bengkulu Rejo dengan Kampung Bengkulu sebagaimana dimaksud pada ayat (1) huruf a dimulai dari TK 18.08.04.2017-10.2009-10.2010-000 dengan koordinat 4°44'45,253" lintang selatan dan 104°34'23,359" bujur timur yang merupakan simpul Batas antara Kampung Tiuh Balak, Kampung Bengkulu dan Kampung Bengkulu Rejo yang terletak pada Sungai Trondol lalu dilanjutkan mengarah ke tenggara menyusuri sungai sampai pada TK 18.08.10.2009-10.2010-001 dengan koordinat 4°44'51,869" lintang selatan dan 104°34'59,176" bujur timur yang terletak pada Tugu Perbatasan Kampung Bengkulu dan Kampung Bengkulu Rejo lalu dilanjutkan mengarah ke tenggara menyusuri sungai sampai pada TK 18.08.10.2009-10.2010-10.2019-000 dengan koordinat 4°45'5,625" lintang selatan dan 104°36'3,851" bujur timur yang merupakan simpul Batas antara Kampung Bengkulu, Kampung Bengkulu Rejo dan Kampung Bengkulu Tengah yang terletak pada Bukit Pangkalan Batu (Perseroan Terbatas Kencana Sakti);
 - b. Batas Kampung Bengkulu Rejo dengan Kampung Bengkulu Tengah dan Kampung Way Tuba sebagaimana dimaksud pada ayat (1) huruf b:
 1. dimulai dari TK 18.08.10.2009-10.2010-10.2019-000 dengan koordinat 4°45'5,625" lintang selatan dan 104°36'3,851" bujur timur

yang...

- yang merupakan simpul Batas antara Kampung Bengkulu, Kampung Bengkulu Rejo dan Kampung Bengkulu Tengah yang terletak pada Bukit Pangkalan Batu (Perseroan Terbatas Kencana Sakti) lalu dilanjutkan mengarah ke tenggara mengikuti bidang lahan sampai pada TK 18.08.10.2010-10.2019-001 dengan koordinat $4^{\circ}45'10,009''$ lintang selatan dan $104^{\circ}36'5,065''$ bujur timur yang terletak pada kebun sawit lalu dilanjutkan mengarah ke barat daya mengikuti bidang kebun sawit sampai pada TK 18.08.10.2010-10.2019-002 dengan koordinat $4^{\circ}45'13,109''$ lintang selatan dan $104^{\circ}36'3,743''$ bujur timur yang terletak pada ujung kebun sawit lalu dilanjutkan mengarah ke selatan mengikuti bidang kebun sawit sampai pada TK 18.08.10.2010-10.2019-003 dengan koordinat $4^{\circ}45'16,332''$ lintang selatan dan $104^{\circ}36'3,837''$ bujur timur yang terletak pada Jembatan Dul Bahri lalu dilanjutkan mengarah ke tenggara mengikuti bidang lahan sampai pada TK 18.08.10.2008-10.2010-10.2019-000 dengan koordinat $4^{\circ}45'27,893''$ lintang selatan dan $104^{\circ}36'24,028''$ bujur timur yang merupakan Simpul Batas antara Kampung Way Tuba, Kampung Bengkulu Rejo dan Kampung Bengkulu Tengah yang terletak pada aliran Sungai Sungkai; dan
2. dimulai dari TK 18.08.10.2008-10.2010-10.2019-000 dengan koordinat $4^{\circ}45'27,893''$ lintang selatan dan $104^{\circ}36'24,028''$ bujur timur yang merupakan simpul Batas antara Kampung Way Tuba, Kampung Bengkulu Rejo dan Kampung Bengkulu Tengah yang terletak pada aliran Sungai Sungkai lalu dilanjutkan mengarah ke tenggara mengikuti bidang lahan sampai pada TK 18.08.10.2008-10.2010-10.2021-000 dengan koordinat $4^{\circ}45'42,556''$ lintang selatan dan $104^{\circ}36'31,152''$ bujur timur yang merupakan simpul Batas antara Kampung Way Tuba, Kampung Bengkulu Rejo dan Kampung Labuhan Jaya yang terletak pada Pojok Kebun;
 - c. Batas Kampung Bengkulu Rejo dengan Kampung Labuhan Jaya dan Kampung Gunung Labuhan sebagaimana dimaksud pada ayat (1) huruf c:
 1. dimulai dari TK 18.08.10.2008-10.2010-10.2021-000 dengan koordinat $4^{\circ}45'42,556''$ lintang selatan dan $104^{\circ}36'31,152''$ bujur timur yang merupakan simpul Batas antara Kampung Way Tuba, Kampung Bengkulu Rejo dan Kampung Labuhan Jaya yang terletak pada Pojok Kebun lalu dilanjutkan mengarah ke barat daya menyusuri sungai sampai pada TK 18.08.10.2010-10.2021-001 dengan koordinat $4^{\circ}45'55,080''$ lintang selatan dan $104^{\circ}35'46,617''$

bujur...

- bujur timur yang terletak pada Titik Sungkai Besar lalu dilanjutkan mengarah ke barat daya menyusuri sungai sampai pada TK 18.08.10.2001-10.2010-10.2021-000 dengan koordinat 4°46'14,324" lintang selatan dan 104°35'30,753" bujur timur yang merupakan simpul Batas antara Kampung Gunung Labuhan, Kampung Bengkulu Rejo dan Kampung Labuhan Jaya yang terletak pada Sungai Way Payur; dan
2. dimulai dari TK 18.08.10.2001-10.2010-10.2021-000 dengan koordinat 4°46'14,324" lintang selatan dan 104°35'30,753" bujur timur yang merupakan simpul Batas antara Kampung Gunung Labuhan, Kampung Bengkulu Rejo dan Kampung Labuhan Jaya yang terletak pada Sungai Way Payur lalu dilanjutkan mengarah ke barat laut melewati bidang kebun sampai pada TK 18.08.10.2001-10.2010-001 dengan koordinat 4°45'55,637" lintang selatan dan 104°34'43,680" bujur timur yang terletak pada tugu perbatasan antara Kampung Bengkulu Rejo dan Kampung Gunung Labuhan lalu dilanjutkan mengarah ke barat laut melewati jalan setapak dan melewati Kebun Abi Darus sampai pada TK 18.08.10.2001-10.2010-002 dengan koordinat 4°45'54,051" lintang selatan dan 104°34'38,535" bujur timur yang terletak pada tempat pemakaman umum Napal Putih lalu dilanjutkan mengarah ke barat laut melewati perkebunan sampai pada TK 18.08.10.2001-10.2010-003 dengan koordinat 4°45'52,074" lintang selatan dan 104°34'28,756" bujur timur yang terletak pada Sungai Trondol lalu dilanjutkan mengarah ke barat daya melewati perkebunan sampai pada TK 18.08.04.2012-04.2020-10.2001-10.2010-000 dengan koordinat 4°45'56,429" lintang selatan dan 104°33'54,761" bujur timur yang merupakan simpul Batas antara Kampung Banjar Agung, Kampung Banjar Masin, Kampung Gunung Labuhan dan Kampung Bengkulu Rejo yang terletak pada Pojok Selatan Kebun Pak Basyir; dan
 - d. Batas Kampung Bengkulu Rejo dengan Kampung Banjar Masin dan Kampung Tiuh Balak sebagaimana dimaksud pada ayat (1) huruf d:
 1. dimulai dari TK 18.08.04.2012-04.2020-10.2001-10.2010-000 dengan koordinat 4°45'56,429" lintang selatan dan 104°33'54,761" bujur timur yang merupakan simpul Batas antara Kampung Banjar Agung, Kampung Banjar Masin, Kampung Gunung Labuhan dan Kampung Bengkulu Rejo yang terletak pada Pojok Selatan Kebun Pak Basyir lalu dilanjutkan mengarah ke utara menyusuri Sungai Trondol sampai pada TK 18.08.04.2017-04.2020-

10.2010...

- 10.2010-000 dengan koordinat $4^{\circ}45'51,272''$ lintang selatan dan $104^{\circ}33'55,501''$ bujur timur yang merupakan simpul Batas antara Kampung Tiuh Balak, Kampung Banjar Masin dan Kampung Bengkulu Rejo yang terletak pada Pojok Utara Kebun Pak Basyir; dan
2. dimulai dari TK 18.08.04.2017-04.2020-10.2010-000 dengan koordinat $4^{\circ}45'51,272''$ lintang selatan dan $104^{\circ}33'55,501''$ bujur timur yang merupakan simpul Batas antara Kampung Tiuh Balak, Kampung Banjar Masin dan Kampung Bengkulu Rejo yang terletak pada Pojok Utara Kebun Pak Basyir lalu dilanjutkan mengarah ke timur laut menyusuri Sungai Trondol sampai pada TK 18.08.04.2017-10.2009-10.2010-000 dengan koordinat $4^{\circ}44'45,253''$ lintang selatan dan $104^{\circ}34'23,359''$ bujur timur yang merupakan simpul Batas antara Kampung Tiuh Balak, Kampung Bengkulu dan Kampung Bengkulu Rejo yang terletak pada Sungai Trondol.
- (3) Batas wilayah dan koordinat administratif Kampung Bengkulu Rejo sebagaimana dimaksud pada ayat (1) dan ayat (2), digambarkan pada peta sebagaimana tercantum dalam Lampiran X yang merupakan bagian tidak terpisahkan dari Peraturan Bupati ini.

Bagian Kedua Belas
Kampung Kayu Batu

Pasal 13

- (1) Batas wilayah administratif Kampung Kayu Batu sebagaimana dimaksud dalam Pasal 2 huruf k ditetapkan sebagai berikut:
- sebelah utara berbatasan dengan Kampung Curup Patah;
 - sebelah timur berbatasan dengan Kampung Bengkulu Jaya;
 - sebelah selatan berbatasan dengan:
 - Kampung Bengkulu Raman; dan
 - Kampung Bengkulu; dan
 - sebelah barat berbatasan dengan Kampung Tiuh Balak II.
- (2) Batas wilayah administratif Kampung Kayu Batu sebagaimana dimaksud pada ayat (1) ditetapkan sebagai berikut:
- Batas Kampung Kayu Batu dengan Kampung Curup Patah sebagaimana dimaksud pada ayat (1) huruf a dimulai dari TK 18.08.10.2011-10.2014-10.2015-000 dengan koordinat $4^{\circ}41'55,228''$ lintang selatan dan $104^{\circ}36'20,758''$ bujur timur yang merupakan simpul Batas antara Kampung Kayu Batu, Kampung Tiuh Balak II dan Kampung Curup Patah yang terletak pada lahan pak Tukiman lalu dilanjutkan mengarah ke tenggara mengikuti bidang lahan sampai pada TK 18.08.10.2011-10.2015-004 dengan koordinat

$4^{\circ}41'55...$

4°41'55,589" lintang selatan dan 104°36'22,669" bujur timur yang terletak pada lahan bapak Fakhrol Rozi lalu dilanjutkan mengarah ke tenggara mengikuti bidang kebun sampai pada TK 18.08.10.2011-10.2015-003 dengan koordinat 4°42'2,955" lintang selatan dan 104°36'28,202" bujur timur yang terletak pada tugu perbatasan lalu dilanjutkan mengarah ke tenggara mengikuti bidang kebun sampai pada TK 18.08.10.2011-10.2015-002 dengan koordinat 4°42'4,863" lintang selatan dan 104°36'33,036" bujur timur yang terletak pada Kebun Pak Hendri lalu dilanjutkan mengarah ke timur laut mengikuti bidang kebun sampai pada TK 18.08.10.2011-10.2015-001 dengan koordinat 4°42'0,171" lintang selatan dan 104°36'41,965" bujur timur yang terletak pada lahan pak Eko lalu dilanjutkan mengarah ke timur laut Mengikuti Bidang lahan pak Sudir sampai pada TK 18.08.10.2011-10.2013-10.2015-000 dengan koordinat 4°41'55,337" lintang selatan dan 104°36'44,996" bujur timur yang merupakan simpul Batas antara Kampung Kayu Batu, Kampung Curup Patah dan Kampung Bengkulu Jaya yang terletak pada Lahan Pak Rosidi;

- b. Batas Kampung Kayu Batu dengan Kampung Bengkulu Jaya sebagaimana dimaksud pada ayat (1) huruf b dimulai dari TK 18.08.10.2011-10.2013-10.2015-000 dengan koordinat 4°41'55,337" lintang selatan dan 104°36'44,996" bujur timur yang merupakan simpul Batas antara Kampung Kayu Batu, Kampung Curup Patah dan Kampung Bengkulu Jaya yang terletak pada Lahan Pak Rosidi lalu dilanjutkan mengarah ke tenggara menyusuri sungai kecil sampai pada TK 18.08.10.2011-10.2013-001 dengan koordinat 4°41'59,403" lintang selatan dan 104°36'48,799" bujur timur yang terletak pada kebun bapak Rosidi lalu dilanjutkan mengarah ke tenggara menyusuri sungai kecil sampai pada TK 18.08.10.2011-10.2013-002 dengan koordinat 4°42'7,161" lintang selatan dan 104°36'45,745" bujur timur yang terletak pada ujung bidang kebun lalu dilanjutkan mengarah ke tenggara mengikuti bidang lahan sampai pada TK 18.08.10.2011-10.2013-003 dengan koordinat 4°42'20,379" lintang selatan dan 104°36'50,636" bujur timur yang terletak pada bidang kebun lalu dilanjutkan mengarah ke tenggara mengikuti bidang lahan kebun sampai pada TK 18.08.10.2011-10.2013-004 dengan koordinat 4°42'27,264" lintang selatan dan 104°36'55,558" bujur timur yang terletak pada di tengah bidang kebun lalu dilanjutkan mengarah ke barat daya mengikuti bidang lahan kebun sampai pada TK 18.08.10.2011-10.2013-005 dengan koordinat 4°42'37,975" lintang selatan dan 104°36'50,150" bujur timur yang terletak pada tugu Batas Kampung Kayu Batu dengan Kampung Bengkulu Jaya lalu

dilanjutkan...

dilanjutkan mengarah ke tenggara mengikuti kebun Pak Marzuki dan kebun sawit Jumadi sampai pada TK 18.08.10.2011-10.2012-10.2013-000 dengan koordinat $4^{\circ}43'9,824''$ lintang selatan dan $104^{\circ}36'59,549''$ bujur timur yang merupakan simpul Batas antara Kampung Kayu Batu, Kampung Bengkulu Raman dan Kampung Bengkulu Jaya yang terletak pada kebun pak Marzuki dan kebun sawit Jumadi;

c. Batas Kampung Kayu Batu dengan Kampung Bengkulu Raman dan Kampung Bengkulu sebagaimana dimaksud pada ayat (1) huruf c:

1. dimulai dari TK 18.08.10.2011-10.2012-10.2013-000 dengan koordinat $4^{\circ}43'9,824''$ lintang selatan dan $104^{\circ}36'59,549''$ bujur timur yang merupakan simpul Batas antara Kampung Kayu Batu, Kampung Bengkulu Raman dan Kampung Bengkulu Jaya yang terletak pada kebun pak Marzuki dan kebun sawit Jumadi lalu dilanjutkan mengarah ke barat laut menelusuri air kecil Muli Meranai dan menyusuri Kebun sampai pada TK 18.08.10.2011-10.2012-003 dengan koordinat $4^{\circ}43'7,224''$ lintang selatan dan $104^{\circ}36'56,682''$ bujur timur yang terletak pada Kebun Aris lalu dilanjutkan mengarah ke barat daya Mengikuti Kebun Aris sampai pada TK 18.08.10.2011-10.2012-002 dengan koordinat $4^{\circ}43'10,491''$ lintang selatan dan $104^{\circ}36'52,977''$ bujur timur yang terletak pada Pemukiman Dusun 1 Sukorejo lalu dilanjutkan mengarah ke barat laut mengikuti kebun Aris sampai pada TK 18.08.10.2011-10.2012-001 dengan koordinat $4^{\circ}43'7,100''$ lintang selatan dan $104^{\circ}36'44,438''$ bujur timur yang terletak pada rumah Haryanto lalu dilanjutkan mengarah ke barat daya mengikuti kebun Aris sampai pada TK 18.08.10.2009-10.2011-10.2012-000 dengan koordinat $4^{\circ}43'20,119''$ lintang selatan dan $104^{\circ}36'34,429''$ bujur timur yang merupakan simpul Batas antara Kampung Kayu Batu, Kampung Bengkulu dan Kampung Bengkulu Raman terletak pada air kecil Muli Meranai (Perbatasan dengan Kampung Bengkulu Raman); dan
2. dimulai dari TK 18.08.10.2009-10.2011-10.2012-000 dengan koordinat $4^{\circ}43'20,119''$ lintang selatan dan $104^{\circ}36'34,429''$ bujur timur yang merupakan simpul Batas antara Kampung Kayu Batu, Kampung Bengkulu dan Kampung Bengkulu Raman terletak pada air kecil Muli Meranai (Perbatasan dengan Kampung Bengkulu Raman) lalu dilanjutkan mengarah ke barat daya menyusuri sungai kecil sampai pada TK 18.08.10.2009-10.2011-002 dengan koordinat $4^{\circ}43'21,581''$ lintang selatan dan $104^{\circ}36'13,785''$ bujur timur yang terletak pada Sungai Way

Sungkai...

Sungkai lalu dilanjutkan mengarah ke barat laut mengikuti bidang lahan Pak Teguh sampai pada TK 18.08.10.2009-10.2011-001 dengan koordinat 4°43'9,579" lintang selatan dan 104°36'4,041" bujur timur yang terletak pada pojok kebun Pak Teguh dekat dengan jalan lalu dilanjutkan mengarah ke Timu Laut mengikuti jalan sampai pada TK 18.08.10.2009-10.2011-10.2014-000 dengan koordinat 4°43'5,675" lintang selatan dan 104°36'6,040" bujur timur yang merupakan simpul Batas antara Kampung Kayu Batu, Kampung Bengkulu dan Kampung Tiuh Balak II yang terletak pada Tugu Perbatasan Kampung Kayu Batu dan Kampung Bengkulu; dan

- d. Batas Kampung Kayu Batu dengan Kampung Tiuh Balak II sebagaimana dimaksud pada ayat (1) huruf d dimulai dari TK 18.08.10.2009-10.2011-10.2014-000 dengan koordinat 4°43'5,675" lintang selatan dan 104°36'6,040" bujur timur yang merupakan simpul Batas antara Kampung Kayu Batu, Kampung Bengkulu dan Kampung Tiuh Balak II yang terletak pada Tugu Perbatasan Kampung Kayu Batu dan Kampung Bengkulu lalu dilanjutkan mengarah ke barat laut mengikuti kebun pak Kandar, mengikuti Buluh Tulung, lalu mengikuti Kebun Pak Iskandar dan mengikuti Kebun Pak Nasir sampai pada TK 18.08.10.2011-10.2014-005 dengan koordinat 4°42'51,758" lintang selatan dan 104°36'0,149" bujur timur yang terletak pada Kebun Pak H. Usup lalu dilanjutkan mengarah ke timur laut mengikuti bidang kebun Pak Basit, mengikuti kebun Pak Kasdi, lalu mengikuti kebun Pak Supri, mengikuti Kebun Pak Ahmadi, mengikuti Kebun Pak Bukhori dan mengikuti kebun Pak Paisol sampai pada TK 18.08.10.2011-10.2014-004 dengan koordinat 4°42'30,055" lintang selatan dan 104°36'5,079" bujur timur yang terletak pada Kebun Pak Biproni lalu dilanjutkan mengarah ke timur laut mengikuti bidang kebun Pak Herman, mengikuti kebun Pak Herman dan mengikuti kebun Pak H. Dulyati sampai pada TK 18.08.10.2011-10.2014-003 dengan koordinat 4°42'17,445" lintang selatan dan 104°36'19,054" bujur timur yang terletak pada Tugu Batas Kampung Tiuh Balak II dan Kampung Kayu Batu lalu dilanjutkan mengarah ke timur laut mengikuti bidang kebun Pak Herman, mengikuti kebun Pak Herman dan mengikuti kebun Pak H. Dulyati sampai pada TK 18.08.10.2011-10.2014-002 dengan koordinat 4°42'14,052" lintang selatan dan 104°36'21,150" bujur timur yang terletak pada gorong-gorong kebun Patahilah lalu dilanjutkan mengarah ke utara mengikuti jalan sampai pada TK 18.08.10.2011-10.2014-001 dengan koordinat 4°41'58,533" lintang selatan dan 104°36'19,264" bujur timur yang terletak pada lahan pak Bustan lalu dilanjutkan mengarah ke

timur...

timur laut mengikuti bidang kebun Pak Bustan dan menyusuri Sungai Hulu Tulung sampai pada TK 18.08.10.2011-10.2014-10.2015-000 dengan koordinat 4°41'55,228" lintang selatan dan 104°36'20,758" bujur timur yang merupakan simpul Batas antara Kampung Kayu Batu, Kampung Tiuh Balak II dan Kampung Curup Patah yang terletak pada Lahan Pak Tukiman.

- (3) Batas wilayah dan koordinat administratif Kampung Kayu Batu sebagaimana dimaksud pada ayat (1) dan ayat (2), digambarkan pada peta sebagaimana tercantum dalam Lampiran XI yang merupakan bagian tidak terpisahkan dari Peraturan Bupati ini.

Bagian Ketiga Belas
Kampung Bengkulu Raman

Pasal 14

- (1) Batas wilayah administratif Kampung Bengkulu Raman sebagaimana dimaksud dalam Pasal 2 huruf 1 ditetapkan sebagai berikut:
- a. sebelah utara berbatasan dengan:
 1. Kampung Kayu Batu; dan
 2. Kampung Bengkulu Jaya;
 - b. sebelah timur berbatasan dengan Kabupaten Lampung Utara Provinsi Lampung;
 - c. sebelah selatan berbatasan dengan Kampung Bengkulu Tengah; dan
 - d. sebelah barat berbatasan dengan Kampung Bengkulu.
- (2) Batas wilayah administratif Kampung Bengkulu Raman sebagaimana dimaksud pada ayat (1) ditetapkan sebagai berikut:
- a. Batas Kampung Bengkulu Raman dengan Kampung Kayu Batu dan Kampung Bengkulu Jaya sebagaimana dimaksud pada ayat (1) huruf a:
 1. dimulai dari TK 18.08.10.2009-10.2011-10.2012-000 dengan koordinat 4°43'20,119" lintang selatan dan 104°36'34,429" bujur timur yang merupakan simpul Batas antara Kampung Bengkulu, Kampung Kayu Batu dan Kampung Bengkulu Raman yang terletak pada air kecil Muli Meranai (Perbatasan dengan Kampung Bengkulu Raman) lalu dilanjutkan mengarah ke timur laut menelusuri air kecil Muli Meranai dan menelusuri kebun sampai pada TK 18.08.10.2011-10.2012-001 dengan koordinat 4°43'7,100" lintang selatan dan 104°36'44,438" bujur timur yang terletak pada rumah Haryanto lalu dilanjutkan mengarah ke tenggara mengikuti kebun Aris sampai pada TK 18.08.10.2011-10.2012-002 dengan koordinat 4°43'10,491" lintang selatan dan 104°36'52,977" bujur timur yang terletak pada Pemukiman Dusun 1 Sukorejo lalu dilanjutkan mengarah ke timur laut mengikuti kebun Aris sampai pada TK

18.08...

- 18.08.10.2011-10.2012-003 dengan koordinat 4°43'7,224" lintang selatan dan 104°36'56,682" bujur timur yang terletak pada kebun Aris lalu dilanjutkan mengarah ke tenggara mengikuti kebun Aris sampai pada TK 18.08.10.2011-10.2012-10.2013-000 dengan koordinat 4°43'9,824" lintang selatan dan 104°36'59,549" bujur timur yang merupakan simpul Batas antara Kampung Kayu Batu, Kampung Bengkulu Raman dan Kampung Bengkulu Jaya yang terletak pada kebun pak Marzuki dan kebun sawit Jumadi; dan
2. dimulai dari TK 18.08.10.2011-10.2012-10.2013-000 dengan koordinat 4°43'9,824" lintang selatan dan 104°36'59,549" bujur timur yang merupakan simpul Batas antara Kampung Kayu Batu, Kampung Bengkulu Raman dan Kampung Bengkulu Jaya yang terletak pada kebun pak Marzuki dan kebun sawit Jumadi lalu dilanjutkan mengarah ke barat daya melewati kebun Aris sampai pada TK 18.08.10.2012-10.2013-001 dengan koordinat 4°43'11,628" lintang selatan dan 104°36'58,064" bujur timur yang terletak pada kebun Aris lalu dilanjutkan mengarah ke tenggara melewati kebun Katni sampai pada TK 18.08.10.2012-10.2013-002 dengan koordinat 4°43'20,450" lintang selatan dan 104°37'19,390" bujur timur yang terletak pada Sawah Kardi lalu dilanjutkan mengarah ke timur melewati kebun Sawit sampai pada TK 18.03-18.08.10.2012-10.2013-000 dengan koordinat 4°43'20,071" lintang selatan dan 104°37'33,341" bujur timur yang merupakan simpul Batas antara Kabupaten Lampung Utara Provinsi Lampung, Kampung Bengkulu Raman dan Kampung Bengkulu Jaya yang terletak pada kebun Sawit;
- b. Batas Kampung Bengkulu Raman dengan Kabupaten Lampung Utara Provinsi Lampung sebagaimana dimaksud pada ayat (1) huruf b dimulai dari TK 18.03-18.08.10.2012-10.2013-000 dengan koordinat 4°43'20,071" lintang selatan dan 104°37'33,341" bujur timur yang merupakan simpul Batas antara Kabupaten Lampung Utara Provinsi Lampung, Kampung Bengkulu Raman dan Kampung Bengkulu Jaya yang terletak pada kebun Sawit lalu dilanjutkan mengarah ke selatan mengikuti garis Peraturan Menteri Dalam Negeri Nomor 80 Tahun 2019 sampai pada TK 18.03-18.08.10.2012-10.2019-000 dengan koordinat 4°44'7,352" lintang selatan dan 104°37'28,027" bujur timur yang merupakan simpul Batas antara Kampung Bengkulu Raman, Kampung Bengkulu Tengah dan Kabupaten Lampung Utara Provinsi Lampung;

c. Batas...

- c. Batas Kampung Bengkulu Raman dengan Kampung Bengkulu Tengah sebagaimana dimaksud pada ayat (1) huruf c dimulai dari TK 18.03-18.08.10.2012-10.2019-000 dengan koordinat $4^{\circ}44'7,352''$ lintang selatan dan $104^{\circ}37'28,027''$ bujur timur yang merupakan simpul Batas antara Kampung Bengkulu Raman, Kampung Bengkulu Tengah dan Kabupaten Lampung Utara Provinsi Lampung lalu dilanjutkan mengarah ke barat menelusuri Sungai Sungkai Besar sampai pada TK 18.08.10.2012-10.2019-001 dengan koordinat $4^{\circ}44'8,771''$ lintang selatan dan $104^{\circ}37'18,382''$ bujur timur yang terletak pada Sungai Sungkai Besar lalu dilanjutkan mengarah ke barat daya melewati kebun sawit sampai pada TK 18.08.10.2012-10.2019-002 dengan koordinat $4^{\circ}44'19,701''$ lintang selatan dan $104^{\circ}37'10,025''$ bujur timur yang terletak pada Olok Paku lalu dilanjutkan mengarah ke barat melewati kebun sawit sampai pada TK 18.08.10.2012-10.2019-003 dengan koordinat $4^{\circ}44'20,123''$ lintang selatan dan $104^{\circ}36'59,513''$ bujur timur yang terletak pada Kebun Mas Yayit lalu dilanjutkan mengarah ke barat laut Menelusuri Sungai Sungkai Besar sampai pada TK 18.08.10.2012-10.2019-004 dengan koordinat $4^{\circ}44'9,613''$ lintang selatan dan $104^{\circ}36'39,397''$ bujur timur yang terletak pada Tugu Perbatasan lalu dilanjutkan mengarah ke utara melewati Kebun Sawit sampai pada TK 18.08.10.2009-10.2012-10.2019-000 dengan koordinat $4^{\circ}43'47,794''$ lintang selatan dan $104^{\circ}36'42,221''$ bujur timur yang merupakan simpul Batas antara Kampung Bengkulu, Kampung Bengkulu Raman dan Kampung Bengkulu Tengah yang terletak pada Jembatan dan Tugu Perbatasan; dan
- d. Batas Kampung Bengkulu Raman dengan Kampung Bengkulu sebagaimana dimaksud pada ayat (1) huruf d dimulai dari TK 18.08.10.2009-10.2012-10.2019-000 dengan koordinat $4^{\circ}43'47,794''$ lintang selatan dan $104^{\circ}36'42,221''$ bujur timur yang merupakan simpul Batas antara Kampung Bengkulu, Kampung Bengkulu Raman dan Kampung Bengkulu Tengah yang terletak pada Jembatan dan Tugu Perbatasan lalu dilanjutkan mengarah ke utara melewati jembatan sampai pada TK 18.08.10.2009-10.2012-001 dengan koordinat $4^{\circ}43'46,312''$ lintang selatan dan $104^{\circ}36'41,674''$ bujur timur yang terletak pada jembatan lalu dilanjutkan mengarah ke barat laut melewati sawah Talang Tebat sampai pada TK 18.08.10.2009-10.2012-002 dengan koordinat $4^{\circ}43'42,642''$ lintang selatan dan $104^{\circ}36'41,803''$ bujur timur yang terletak pada Sawah Talang Tebat lalu dilanjutkan mengarah ke barat laut melewati Jalan Kampung Bengkulu Raman dan Kampung Bengkulu sampai pada TK 18.08.10.2009-10.2012-003 dengan koordinat $4^{\circ}43'36,725''$ lintang selatan dan $104^{\circ}36'40,169''$ bujur timur yang terletak pada

Kebun...

Kebun Amri lalu dilanjutkan mengarah ke barat laut melewati kebun Emroni sampai pada TK 18.08.10.2009-10.2012-004 dengan koordinat $4^{\circ}43'27,364''$ lintang selatan dan $104^{\circ}36'31,392''$ bujur timur yang terletak pada kebun Amri lalu dilanjutkan mengarah ke timur laut menelusuri air Kecil Muli Meranai sampai pada TK 18.08.10.2009-10.2011-10.2012-000 dengan koordinat $4^{\circ}43'20,119''$ lintang selatan dan $104^{\circ}36'34,429''$ bujur timur yang merupakan simpul Batas antara Kampung Bengkulu, Kampung Kayu Batu dan Kampung Bengkulu Raman yang terletak pada air kecil Muli Meranai (Perbatasan dengan Kampung Bengkulu Raman).

- (3) Batas wilayah dan koordinat administratif Kampung Bengkulu Raman sebagaimana dimaksud pada ayat (1) dan ayat (2), digambarkan pada peta sebagaimana tercantum dalam Lampiran XII yang merupakan bagian tidak terpisahkan dari Peraturan Bupati ini.

Bagian Keempat Belas Kampung Bengkulu Jaya

Pasal 15

- (1) Batas wilayah administratif Kampung Bengkulu Jaya sebagaimana dimaksud dalam Pasal 2 huruf m ditetapkan sebagai berikut:
 - a. sebelah utara berbatasan dengan Kampung Curup Patah;
 - b. sebelah timur berbatasan dengan Kabupaten Lampung Utara Provinsi Lampung;
 - c. sebelah selatan berbatasan dengan Kampung Bengkulu Raman; dan
 - d. sebelah barat berbatasan dengan Kampung Kayu Batu.
- (2) Batas wilayah administratif Kampung Bengkulu Jaya sebagaimana dimaksud pada ayat (1) ditetapkan sebagai berikut:
 - a. Batas Kampung Bengkulu Jaya dengan Kampung Curup Patah sebagaimana dimaksud pada ayat (1) huruf a dimulai dari TK 18.08.10.2011-10.2013-10.2015-000 dengan koordinat $4^{\circ}41'55,337''$ lintang selatan dan $104^{\circ}36'44,996''$ bujur timur yang merupakan simpul Batas antara Kampung Kayu Batu, Kampung Bengkulu Jaya dan kampung Curup Patah yang terletak pada lahan Rosidi lalu dilanjutkan mengarah ke timur laut mengikuti lahan kosong hingga bertemu titik tiga simpul desa sampai pada TK 18.08.10.2013-10.2015-001 dengan koordinat $4^{\circ}41'52,320''$ lintang selatan dan $104^{\circ}36'50,963''$ bujur timur yang terletak pada aliran Sungai Way Suwai lalu dilanjutkan mengarah ke timur laut mengikuti aliran Way Suwai sampai pada TK 18.08.10.2013-10.2015-002 dengan koordinat $4^{\circ}41'49,426''$ lintang selatan dan $104^{\circ}36'53,821''$ bujur timur yang terletak pada Ujung bidang lahan kosong lalu dilanjutkan mengarah ke

timur...

timur laut mengikuti aliran air sungai sampai pada TK 18.08.10.2013-10.2015-003 dengan koordinat 4°41'44,226" lintang selatan dan 104°37'2,798" bujur timur yang terletak pada Ujung Bidang Lahan Kosong lalu dilanjutkan mengarah ke timur laut mengikuti kebun sampai pada TK 18.03-18.08.10.2013-10.2015-000 dengan koordinat 4°41'31,519" lintang selatan dan 104°37'8,097" bujur timur yang merupakan simpul Batas antara Kampung Curup Patah, Kampung Bengkulu Jaya dan Kabupaten Lampung Utara Provinsi Lampung yang terletak pada Perkebunan Karet;

- b. Batas Kampung Bengkulu Jaya dengan Kabupaten Lampung Utara Provinsi Lampung sebagaimana dimaksud pada ayat (1) huruf b dimulai dari TK 18.03-18.08.10.2013-10.2015-000 dengan koordinat 4°41'31,519" lintang selatan dan 104°37'8,097" bujur timur yang merupakan simpul Batas antara Kampung Curup Patah, Kampung Bengkulu Jaya dan Kabupaten Lampung Utara Provinsi Lampung yang terletak pada Perkebunan Karet lalu dilanjutkan mengarah ke tenggara mengikuti garis Peraturan Menteri Dalam Negeri Nomor 80 Tahun 2019 sampai pada TK 18.03-18.08.10.2012-10.2013-000 dengan koordinat 4°43'20,071" lintang selatan dan 104°37'33,341" bujur timur yang merupakan simpul Batas antara Kampung Bengkulu Raman, Kampung Bengkulu Jaya dan Kabupaten Lampung Utara Provinsi Lampung yang terletak pada kebun Sawit;
- c. Batas Kampung Bengkulu Jaya dengan Kampung Bengkulu Raman sebagaimana dimaksud pada ayat (1) huruf c dimulai dari TK 18.03-18.08.10.2012-10.2013-000 dengan koordinat 4°43'20,071" lintang selatan dan 104°37'33,341" bujur timur yang merupakan simpul Batas antara Kampung Bengkulu Raman, Kampung Bengkulu Jaya dan Kabupaten Lampung Utara Provinsi Lampung yang terletak pada kebun Sawit lalu dilanjutkan mengarah ke barat daya melewati kebun sawit sampai pada TK 18.08.10.2012-10.2013-002 dengan koordinat 4°43'20,450" lintang selatan dan 104°37'19,390" bujur timur yang terletak pada Sawah Kardi lalu dilanjutkan mengarah ke barat laut melewati Kebun Katni sampai pada TK 18.08.10.2012-10.2013-001 dengan koordinat 4°43'11,628" lintang selatan dan 104°36'58,064" bujur timur yang terletak pada Kebun Aris lalu dilanjutkan mengarah ke timur laut melewati kebun Aris sampai pada TK 18.08.10.2011-10.2012-10.2013-000 dengan koordinat 4°43'9,824" lintang selatan dan 104°36'59,549" bujur timur yang merupakan simpul Batas antara Kampung Kayu Batu, Kampung Bengkulu Raman dan Kampung Bengkulu Jaya yang terletak pada kebun pak Marzuki dan kebun sawit Jumadi; dan

d.Batas...

- d. Batas Kampung Bengkulu Jaya dengan Kampung Kayu Batu sebagaimana dimaksud pada ayat (1) huruf d dimulai dari TK 18.08.10.2011-10.2012-10.2013-000 dengan koordinat $4^{\circ}43'9,824''$ lintang selatan dan $104^{\circ}36'59,549''$ bujur timur yang merupakan simpul Batas antara Kampung Kayu Batu, Kampung Bengkulu Raman dan Kampung Bengkulu Jaya yang terletak pada kebun pak Marzuki dan kebun sawit Jumadi lalu dilanjutkan mengarah ke barat laut mengikuti kebun Pak Marzuki dan kebun sawit Jumadi sampai pada TK 18.08.10.2011-10.2013-005 dengan koordinat $4^{\circ}42'37,975''$ lintang selatan dan $104^{\circ}36'50,150''$ bujur timur yang terletak pada tugu Batas Kampung Kayu Batu dengan Kampung Bengkulu Jaya lalu dilanjutkan mengarah ke timur laut mengikuti bidang lahan kebun sampai pada TK 18.08.10.2011-10.2013-004 dengan koordinat $4^{\circ}42'27,264''$ lintang selatan dan $104^{\circ}36'55,558''$ bujur timur yang terletak pada tengah bidang kebun lalu dilanjutkan mengarah ke barat laut mengikuti bidang lahan kebun sampai pada TK 18.08.10.2011-10.2013-003 dengan koordinat $4^{\circ}42'20,379''$ lintang selatan dan $104^{\circ}36'50,636''$ bujur timur yang terletak pada bidang kebun lalu dilanjutkan mengarah ke barat laut mengikuti bidang lahan sampai pada TK 18.08.10.2011-10.2013-002 dengan koordinat $4^{\circ}42'7,161''$ lintang selatan dan $104^{\circ}36'45,745''$ bujur timur yang terletak pada ujung bidang kebun lalu dilanjutkan mengarah ke timur laut menyusuri sungai kecil sampai pada TK 18.08.10.2011-10.2013-001 dengan koordinat $4^{\circ}41'59,403''$ lintang selatan dan $104^{\circ}36'48,799''$ bujur timur yang terletak pada kebun Bapak Rosidi lalu dilanjutkan mengarah ke barat laut menyusuri sungai kecil sampai pada TK 18.08.10.2011-10.2013-10.2015-000 dengan koordinat $4^{\circ}41'55,337''$ lintang selatan dan $104^{\circ}36'44,996''$ bujur timur yang merupakan simpul Batas antara Kampung Kayu Batu, Kampung Bengkulu Jaya dan Kampung Curup Patah yang terletak pada lahan Rosidi.
- (3) Batas wilayah dan koordinat administratif Kampung Bengkulu Jaya sebagaimana dimaksud pada ayat (1) dan ayat (2), digambarkan pada peta sebagaimana tercantum dalam Lampiran XIII yang merupakan bagian tidak terpisahkan dari Peraturan Bupati ini.

Bagian Kelima Belas
Kampung Tiuh Balak II

Pasal 16

- (1) Wilayah administratif Kampung Tiuh Balak II sebagaimana dimaksud dalam Pasal 2 huruf n terdiri atas:
- Kampung Tiuh Balak II; dan
 - Eksklave Kampung Tiuh Balak II.

(2) Batas ...

- (2) Batas wilayah administratif Kampung Tiuh Balak II sebagaimana dimaksud pada ayat 1 huruf a ditetapkan sebagai berikut:
- a. sebelah utara berbatasan dengan:
 1. Kampung Sukosari; dan
 2. Kampung Sukarame;
 - b. sebelah timur berbatasan dengan:
 1. Kampung Curup Patah; dan
 2. Kampung Kayu Batu;
 - c. sebelah selatan berbatasan dengan Kampung Bengkulu; dan
 - d. sebelah barat berbatasan dengan:
 1. Kampung Tiuh Balak;
 2. Kampung Banjar Sari;
 3. Eksklave II Kelurahan Tiuh Balak Pasar; dan
 4. Eksklave II Kampung Tiuh Balak.
- (3) Batas wilayah administratif Kampung Tiuh Balak II sebagaimana dimaksud pada ayat (2) ditetapkan sebagai berikut:
- a. Batas Kampung Tiuh Balak II dengan Kampung Sukosari dan Kampung Sukarame sebagaimana dimaksud pada ayat (2) huruf a:
 1. dimulai dari TK 18.08.04.2008-04.2017-10.2014-000 dengan koordinat $4^{\circ}41'6,994''$ lintang selatan dan $104^{\circ}34'42,881''$ bujur timur yang merupakan simpul Batas antara Kampung Sukosari, Eksklave II Kampung Tiuh Balak dan Kampung Tiuh Balak II yang terletak pada Sungai Way Besai lalu dilanjutkan mengarah ke utara menyusuri Sungai Way Besai sampai pada TK 18.08.04.2008-10.2014-001 dengan koordinat $4^{\circ}40'54,615''$ lintang selatan dan $104^{\circ}34'43,962''$ bujur timur yang terletak pada aliran air lalu dilanjutkan mengarah ke timur laut menyusuri aliran air sampai pada TK 18.08.04.2008-10.2014-002 dengan koordinat $4^{\circ}40'50,004''$ lintang selatan dan $104^{\circ}35'0,365''$ bujur timur yang terletak pada lahan pak Muhtar lalu dilanjutkan mengarah ke tenggara mengikuti jalan sampai pada TK 18.08.04.2008-10.2014-10.2016-000 dengan koordinat $4^{\circ}40'52,679''$ lintang selatan dan $104^{\circ}35'13,934''$ bujur timur yang merupakan simpul Batas antara Kampung Sukosari, Kampung Tiuh Balak II dan Kampung Sukarame yang terletak pada gorong-gorong; dan
 2. dimulai dari TK 18.08.04.2008-10.2014-10.2016-000 dengan koordinat $4^{\circ}40'52,679''$ lintang selatan dan $104^{\circ}35'13,934''$ bujur timur yang merupakan simpul Batas antara Kampung Sukosari, Kampung Tiuh Balak II dan Kampung Sukarame yang terletak pada gorong-gorong lalu dilanjutkan mengarah ke barat mengikuti kebun sampai pada TK 18.08.10.2014-10.2016-005 dengan koordinat $4^{\circ}40'52,896''$ lintang selatan dan $104^{\circ}35'11,702''$ bujur timur yang terletak

pada...

pada kebun Pak Jonadi lalu dilanjutkan mengarah ke tenggara mengikuti kebun sampai pada TK 18.08.10.2014-10.2016-004 dengan koordinat 4°41'0,004" lintang selatan dan 104°35'15,729" bujur timur yang terletak pada Kebun Pak Sumarjo lalu dilanjutkan mengarah ke tenggara mengikuti kebun sampai pada TK 18.08.10.2014-10.2016-003 dengan koordinat 4°41'1,960" lintang selatan dan 104°35'28,237" bujur timur yang terletak pada Pertigaan Muara Jaya lalu dilanjutkan mengarah ke tenggara melawati jalan sampai pada TK 18.08.10.2014-10.2016-002 dengan koordinat 4°41'5,350" lintang selatan dan 104°35'35,614" bujur timur yang terletak pada Kebun Pak Damha lalu dilanjutkan mengarah ke tenggara melawati jalan sampai pada TK 18.08.10.2014-10.2016-001 dengan koordinat 4°41'7,937" lintang selatan dan 104°35'38,987" bujur timur yang terletak pada Kebun Pak Yunus lalu dilanjutkan mengarah ke tenggara melawati jalan sampai pada TK 18.08.10.2014-10.2015-10.2016-000 dengan koordinat 4°41'14,105" lintang selatan dan 104°35'43,199" bujur timur yang merupakan simpul Batas antara Kampung Tiuh Balak II, Kampung Curup Patah dan Kampung Sukarame yang terletak pada Jembatan Sungai Cempaka;

b. Batas Kampung Tiuh Balak II dengan Kampung Curup Patah dan Kampung Kayu Batu sebagaimana dimaksud pada ayat (2) huruf b:

1. dimulai dari TK 18.08.10.2014-10.2015-10.2016-000 dengan koordinat 4°41'14,105" lintang selatan dan 104°35'43,199" bujur timur yang merupakan simpul Batas antara Kampung Tiuh Balak II, Kampung Curup Patah dan Kampung Sukarame yang terletak pada Jembatan Sungai Cempaka lalu dilanjutkan mengarah ke tenggara dimulai dari Tugu Batas Simpul 3 Desa sampai pada TK 18.08.10.2014-10.2015-001 dengan koordinat 4°41'34,181" lintang selatan dan 104°35'44,961" bujur timur yang terletak pada bidang lahan dibelakang Unit Pelaksana Teknis Sekolah Menengah Pertama lalu dilanjutkan mengarah ke tenggara menyusuri Sungai Way Tulung Buyut sampai pada TK 18.08.10.2014-10.2015-002 dengan koordinat 4°41'45,851" lintang selatan dan 104°35'55,663" bujur timur yang terletak pada ujung bidang kebun sawit lalu dilanjutkan mengarah ke tenggara menyusuri Sungai Way Tulung Buyut sampai pada TK 18.08.10.2014-10.2015-003 dengan koordinat 4°41'49,169" lintang selatan dan 104°36'3,208" bujur timur yang terletak pada bidang lahan kosong lalu dilanjutkan mengarah ke tenggara mengikuti

bidang...

- bidang kebun Analiansyah sampai pada TK 18.08.10.2014-10.2015-004 dengan koordinat 4°41'52,643" lintang selatan dan 104°36'8,889" bujur timur yang terletak pada ujung bidang kebun karet lalu dilanjutkan mengarah ke barat menyusuri Sungai Tulung Buyut sampai pada TK 18.08.10.2014-10.2015-005 dengan koordinat 4°41'52,650" lintang selatan dan 104°36'18,009" bujur timur yang terletak pada bidang lahan lalu dilanjutkan mengarah ke tenggara menyusuri gorong-gorong kebun Pathila sampai pada TK 18.08.10.2011-10.2014-10.2015-000 dengan koordinat 4°41'55,228" lintang selatan dan 104°36'20,758" bujur timur yang merupakan simpul Batas antara Kampung Kayu Batu, Kampung Tiuh Balak II dan Kampung Curup Patah yang terletak pada Lahan Pak Tukiman; dan
2. dimulai dari TK 18.08.10.2011-10.2014-10.2015-000 dengan koordinat 4°41'55,228" lintang selatan dan 104°36'20,758" bujur timur yang merupakan simpul Batas antara Kampung Kayu Batu, Kampung Tiuh Balak II dan Kampung Curup Patah yang terletak pada Lahan Pak Tukiman lalu dilanjutkan mengarah ke barat daya mengikuti bidang sawah sampai pada TK 18.08.10.2011-10.2014-001 dengan koordinat 4°41'58,533" lintang selatan dan 104°36'19,264" bujur timur yang terletak pada Lahan Pak Bustan lalu dilanjutkan mengarah ke selatan mengikuti bidang kebun Pak Bustan dan menyusuri Sungai Hulu Tulung sampai pada TK 18.08.10.2011-10.2014-002 dengan koordinat 4°42'14,052" lintang selatan dan 104°36'21,150" bujur timur yang terletak pada gorong-gorong Kebun Patahilah lalu dilanjutkan mengarah ke barat daya mengikuti jalan sampai pada TK 18.08.10.2011-10.2014-003 dengan koordinat 4°42'17,445" lintang selatan dan 104°36'19,054" bujur timur yang terletak pada Tugu Batas Kampung Tiuh Balak II dan Kampung Kayu Batu lalu dilanjutkan mengarah ke barat daya mengikuti bidang kebun pak Herman, mengikuti kebun pak Herman dan mengikuti kebun pak H. Dulyati sampai pada TK 18.08.10.2011-10.2014-004 dengan koordinat 4°42'30,055" lintang selatan dan 104°36'5,079" bujur timur yang terletak pada kebun pak Biproni lalu dilanjutkan mengarah ke barat daya mengikuti bidang kebun pak Basit, mengikuti kebun pak Kasdi, mengikuti kebun pak Supri, lalu mengikuti kebun pak Ahmadi, mengikuti kebun pak Bukhori Dan mengikuti kebun pak Paisol sampai pada TK 18.08.10.2011-10.2014-005 dengan koordinat 4°42'51,758" lintang selatan dan 104°36'0,149" bujur timur yang terletak pada

kebun...

- kebun pak H. Usup lalu dilanjutkan mengarah ke tenggara mengikuti kebun pak Kandar, lalu mengikuti Buluh Tulung, mengikuti kebun pak Iskandar dan mengikuti kebun pak Nasir sampai pada TK 18.08.10.2009-10.2014-10.2011-000 dengan koordinat $4^{\circ}43'5,675''$ lintang selatan dan $104^{\circ}36'6,040''$ bujur timur yang merupakan simpul Batas antara Kampung Bengkulu, Kampung Kayu Batu dan Kampung Tiuh Balak II yang terletak pada Tugu Perbatasan Kampung Kayu Batu dan Kampung Bengkulu;
- c. Batas Kampung Tiuh Balak II dengan Kampung Bengkulu sebagaimana dimaksud pada ayat (2) huruf c dimulai dari TK 18.08.10.2009-10.2014-10.2011-000 dengan koordinat $4^{\circ}43'5,675''$ lintang selatan dan $104^{\circ}36'6,040''$ Bujur yang merupakan simpul Batas antara Kampung Bengkulu, Kampung Kayu Batu dan Kampung Tiuh Balak II yang terletak pada Tugu Perbatasan Kampung Kayu Batu dan Kampung Bengkulu lalu dilanjutkan mengarah ke barat mengikuti kebun sampai pada TK 18.08.10.2009-10.2014-001 dengan koordinat $4^{\circ}43'8,450''$ lintang selatan dan $104^{\circ}35'13,470''$ bujur timur yang terletak pada gorong-gorong lalu dilanjutkan mengarah ke barat mengikuti Jalan Talang Bogor sampai pada TK 18.08.04.2017-10.2009-10.2014-000 dengan koordinat $4^{\circ}43'13,728''$ lintang selatan dan $104^{\circ}34'33,190''$ bujur timur yang merupakan simpul Batas antara Kampung Tiuh Balak, Kampung Bengkulu dan Kampung Tiuh Balak II yang terletak pada Sungai Way Besai; dan
- d. Batas Kampung Tiuh Balak II dengan Kampung Tiuh Balak, Kampung Banjar Sari, Eksklave II Kelurahan Tiuh Balak Pasar dan Eksklave II Kampung Tiuh Balak sebagaimana dimaksud pada ayat (2) huruf d:
1. dimulai dari TK 18.08.04.2017-10.2009-10.2014-000 dengan koordinat $4^{\circ}43'13,728''$ lintang selatan dan $104^{\circ}34'33,190''$ bujur timur yang merupakan simpul Batas antara Kampung Tiuh Balak, Kampung Bengkulu dan Kampung Tiuh Balak II yang terletak pada Sungai Way Besai lalu dilanjutkan mengarah ke utara mengikuti bidang perkebunan sampai pada TK 18.08.04.2017-10.2014-001 dengan koordinat $4^{\circ}42'36,856''$ lintang selatan dan $104^{\circ}34'32,134''$ bujur timur yang terletak pada Pojok Kebun lalu dilanjutkan mengarah ke utara mengikuti bidang perkebunan sampai pada TK 18.08.04.2017-10.2014-002 dengan koordinat $4^{\circ}42'15,146''$ lintang selatan dan $104^{\circ}34'28,580''$ bujur timur yang terletak pada Sawah Pak Sugeng lalu ke utara menyusuri Sungai Way Besai sampai pada TK 18.08.04.2001-04.2004-04.2017-10.2014-000 dengan koordinat $4^{\circ}42'13,363''$ lintang selatan dan $104^{\circ}34'28,599''$ bujur timur yang merupakan simpul Batas

antara...

- antara Kampung Setia Negara, Kampung Banjar Sari, Kampung Tiuh Balak dan Kampung Tiuh Balak II yang terletak pada Sungai Way Besai;
2. dimulai dari TK 18.08.04.2001-04.2004-04.2017-10.2014-000 dengan koordinat $4^{\circ}42'13,363''$ lintang selatan dan $104^{\circ}34'28,599''$ bujur timur yang merupakan simpul Batas antara Kampung Setia Negara, Kampung Banjar Sari, Kampung Tiuh Balak dan Kampung Tiuh Balak II yang terletak pada Sungai Way Besai sampai pada TK 18.08.04.1015-04.2004-10.2014-000 dengan koordinat $4^{\circ}42'1,436''$ lintang selatan dan $104^{\circ}34'29,187''$ bujur timur yang merupakan simpul Batas antara Eksklave II Kelurahan Tiuh Balak Pasar, Kampung Banjar Sari dan Kampung Tiuh Balak II yang terletak pada Titik Lubuk Hata;
 3. dimulai dari TK 18.08.04.1015-04.2004-10.2014-000 dengan koordinat $4^{\circ}42'1,436''$ lintang selatan dan $104^{\circ}34'29,187''$ bujur timur yang merupakan simpul Batas antara Eksklave II Kelurahan Tiuh Balak Pasar, Kampung Banjar Sari dan Kampung Tiuh Balak II yang terletak pada Titik Lubuk Hata lalu dilanjutkan mengarah ke timur mengikuti bidang perkebunan sampai pada TK 18.08.04.1015-10.2014-001 dengan koordinat $4^{\circ}42'6,717''$ lintang selatan dan $104^{\circ}35'5,549''$ bujur timur yang terletak pada kebun pak Parno lalu dilanjutkan mengarah ke utara mengikuti bidang perkebunan sampai pada TK 18.08.04.1015-10.2014-002 dengan koordinat $4^{\circ}41'40,112''$ lintang selatan dan $104^{\circ}35'4,598''$ bujur timur yang terletak pada kebun pak Zainal lalu dilanjutkan mengarah ke utara mengikuti bidang perkebunan sampai pada TK 18.08.04.1015-10.2014-003 dengan koordinat $4^{\circ}41'31,395''$ lintang selatan dan $104^{\circ}35'7,905''$ bujur timur yang terletak pada Kebun Pak Pelow lalu dilanjutkan mengarah ke barat laut mengikuti bidang perkebunan sampai pada TK 18.08.04.1015-10.2014-004 dengan koordinat $4^{\circ}41'25,758''$ lintang selatan dan $104^{\circ}34'56,012''$ bujur timur yang terletak pada kebun pak Ndut lalu dilanjutkan mengarah ke timur laut mengikuti bidang perkebunan sampai pada TK 18.08.04.1015-10.2014-005 dengan koordinat $4^{\circ}41'19,517''$ lintang selatan dan $104^{\circ}34'59,113''$ bujur timur yang terletak pada kebun pak Kabul lalu dilanjutkan mengarah ke barat mengikuti bidang perkebunan sampai pada TK 18.08.04.1015-04.2017-10.2014-000 dengan koordinat $4^{\circ}41'17,505''$ lintang selatan dan $104^{\circ}34'50,369''$ bujur timur yang merupakan simpul Batas antara Eksklave II Kelurahan Tiuh Balak Pasar, Eksklave II Kampung Tiuh Balak

dan...

- dan Kampung Tiuh Balak II yang terletak pada Kebun Bapak Basyaria; dan
4. dimulai dari TK 18.08.04.1015-04.2017-10.2014-000 dengan koordinat $4^{\circ}41'17,505''$ lintang selatan dan $104^{\circ}34'50,369''$ bujur timur yang merupakan simpul Batas antara Eksklave II Kelurahan Tiuh Balak Pasar, Eksklave II Kampung Tiuh Balak dan Kampung Tiuh Balak II yang terletak pada Kebun Bapak Basyaria lalu dilanjutkan mengarah ke barat laut mengikuti bidang kebun sampai pada TK 18.08.04.2008-04.2017-10.2014-000 dengan koordinat $4^{\circ}41'6,994''$ lintang selatan dan $104^{\circ}34'42,881''$ bujur timur yang merupakan simpul Batas antara Kampung Sukosari, Eksklave II Kampung Tiuh Balak dan Kampung Tiuh Balak II yang terletak pada Sungai Way Besai.
- (4) Batas wilayah administratif Eksklave Kampung Tiuh Balak II sebagaimana dimaksud pada ayat (1) huruf b ditetapkan sebagai berikut:
- a. sebelah utara berbatasan dengan Eksklave II Kampung Tiuh Balak;
 - b. sebelah timur berbatasan dengan Eksklave II Kelurahan Tiuh Balak Pasar;
 - c. sebelah selatan berbatasan dengan Eksklave II Kelurahan Tiuh Balak Pasar; dan
 - d. sebelah barat berbatasan dengan Kampung Banjar Sari.
- (5) Batas wilayah administratif Eksklave Kampung Tiuh Balak II sebagaimana dimaksud pada ayat (4) ditetapkan sebagai berikut:
- a. Batas Eksklave Kampung Tiuh Balak II dengan Eksklave II Kampung Tiuh Balak sebagaimana dimaksud pada ayat (4) huruf a dimulai dari TK 18.08.04.2004-04.2017-10.2014-000 dengan koordinat $4^{\circ}41'32,571''$ lintang selatan dan $104^{\circ}34'32,804''$ bujur timur yang merupakan simpul Batas antara Kampung Banjar Sari, Eksklave II Kampung Tiuh Balak dan Eksklave Kampung Tiuh Balak II yang terletak pada Sungai Way Besai lalu dilanjutkan mengarah ke timur mengikuti bidang kebun sampai pada TK 18.08.04.1015-04.2017-10.2014-000 dengan koordinat $4^{\circ}41'33,909''$ lintang selatan dan $104^{\circ}34'38,904''$ bujur timur yang merupakan simpul Batas antara Eksklave II Kelurahan Tiuh Balak Pasar, Eksklave II Kampung Tiuh Balak dan Eksklave Kampung Tiuh Balak II yang terletak pada Kebun Pak Usman;
 - b. Batas Eksklave Kampung Tiuh Balak II dengan Eksklave II Kelurahan Tiuh Balak Pasar sebagaimana dimaksud pada ayat (4) huruf b dimulai dari TK 18.08.04.1015-04.2017-10.2014-000 dengan koordinat $4^{\circ}41'33,909''$ lintang selatan dan $104^{\circ}34'38,904''$ bujur timur yang merupakan simpul Batas antara Eksklave II Kelurahan Tiuh Balak Pasar, Eksklave II Kampung Tiuh Balak dan Eksklave

Kampung...

- Kampung Tiuh Balak II yang teletak terletak pada Kebun Pak Usman lalu dilanjutkan mengarah ke selatan mengikuti bidang perkebunan sampai pada TK 18.08.04.1015-10.2014-001 dengan koordinat 4°41'47,153" lintang selatan dan 104°34'36,231" bujur timur yang terletak pada kebun bapak Jangsuri;
- c. Batas Eksklave Kampung Tiuh Balak II dengan Eksklave II Kelurahan Tiuh Balak Pasar sebagaimana dimaksud pada ayat (4) huruf c dimulai dari TK 18.08.04.1015-10.2014-001 dengan koordinat 4°41'47,153" lintang selatan dan 104°34'36,231" bujur timur yang terletak pada kebun bapak Jangsuri lalu dilanjutkan mengarah ke barat daya mengikuti bidang perkebunan sampai pada TK 18.08.04.1015-04.2004-10.2014-000 dengan koordinat 4°41'56,740" lintang selatan dan 104°34'27,034" bujur timur yang merupakan simpul Batas antara Eksklave II Kelurahan Tiuh Balak Pasar, Kampung Banjar Sari dan Eksklave Kampung Tiuh Balak II yang terletak pada Jembatan Sinar Veteran.
 - d. Batas Eksklave Kampung Tiuh Balak II dengan Kampung Banjar Sari sebagaimana dimaksud pada ayat (4) huruf d dimulai dari TK 18.08.04.1015-04.2004-10.2014-000 dengan koordinat 4°41'56,740" lintang selatan dan 104°34'27,034" bujur timur yang merupakan simpul Batas antara Eksklave II Kelurahan Tiuh Balak Pasar, Kampung Banjar Sari dan Eksklave Kampung Tiuh Balak II yang terletak pada Jembatan Sinar Veteran lalu dilanjutkan mengarah ke utara menyusuri Sungai Way Besai sampai pada TK 18.08.04.2004-04.2017-10.2014-000 dengan koordinat 4°41'32,571" lintang selatan dan 104°34'32,804" bujur timur yang merupakan simpul Batas antara Kampung Banjar Sari, Eksklave II Kampung Tiuh Balak dan Eksklave Kampung Tiuh Balak II yang terletak pada Sungai Way Besai.
- (6) Batas wilayah dan koordinat administratif Kampung Tiuh Balak II sebagaimana dimaksud pada ayat (2), ayat (3), ayat (4) dan ayat (5), digambarkan pada peta sebagaimana tercantum dalam Lampiran XIV yang merupakan bagian tidak terpisahkan dari Peraturan Bupati ini.

Bagian Keenam Belas
Kampung Curup Patah

Pasal 17

- (1) Batas wilayah administratif Kampung Curup Patah sebagaimana dimaksud dalam Pasal 2 huruf o ditetapkan sebagai berikut:
 - a. sebelah utara berbatasan dengan Kampung Sukarame;
 - b. sebelah timur berbatasan dengan Kabupaten Lampung Utara Provinsi Lampung;
 - c. sebelah selatan berbatasan dengan:
 1. Kampung Bengkulu Jaya; dan

2. Kampung...

2. Kampung Kayu Batu; dan
 - d. sebelah barat berbatasan dengan Kampung Tiuh Balak II.
- (2) Batas wilayah administratif Kampung Curup Patah sebagaimana dimaksud pada ayat (1) ditetapkan sebagai berikut:
- a. Batas Kampung Curup Patah dengan Kampung Sukarame sebagaimana dimaksud pada ayat (1) huruf a dimulai dari TK 18.08.10.2014-10.2015-10.2016-000 dengan koordinat $4^{\circ}41'14,105''$ lintang selatan dan $104^{\circ}35'43,199''$ bujur timur yang merupakan simpul Batas antara Kampung Tiuh Balak II, Kampung Curup Patah dan Kampung Sukarame yang terletak pada Jembatan Sungai Cempaka lalu dilanjutkan mengarah ke timur laut menyusuri aliran Sungai Campang sampai pada TK 18.08.10.2015-10.2016-001 dengan koordinat $4^{\circ}41'6,530''$ lintang selatan dan $104^{\circ}35'48,172''$ bujur timur yang terletak pada aliran Sungai Way Tulung Buyut lalu dilanjutkan mengarah ke timur laut dari titik simpul 3 kampung sampai pada TK 18.03-18.08.10.2015-10.2016-000 dengan koordinat $4^{\circ}40'36,772''$ lintang selatan dan $104^{\circ}36'36,466''$ bujur timur yang merupakan simpul Batas antara Kabupaten Lampung Utara Provinsi Lampung, Kampung Curup Patah dan Kampung Sukarame yang terletak pada aliran Sungai Way Tulung buyut;
 - b. Batas Kampung Curup Patah dengan Kabupaten Lampung Utara Provinsi Lampung sebagaimana dimaksud pada ayat (1) huruf b dimulai dari TK 18.03-18.08.10.2015-10.2016-000 dengan koordinat $4^{\circ}40'36,772''$ lintang selatan dan $104^{\circ}36'36,466''$ bujur timur yang merupakan simpul Batas antara Kabupaten Lampung Utara Provinsi Lampung, Kampung Curup Patah dan Kampung Sukarame yang terletak pada aliran Sungai Way Tulung buyut lalu dilanjutkan mengarah ke tenggara mengikuti garis Peraturan Menteri Dalam Negeri Nomor 80 Tahun 2019 sampai pada TK 18.03-18.08.10.2013-10.2015-000 dengan koordinat $4^{\circ}41'31,519''$ lintang selatan dan $104^{\circ}37'8,097''$ bujur timur yang merupakan simpul Batas antara Kampung Curup Patah, Kampung Bengkulu Jaya dan Kabupaten Lampung Utara Provinsi Lampung yang terletak pada Perkebunan Karet;
 - c. Batas Kampung Curup Patah dengan Kampung Bengkulu Jaya dan Kampung Kayu Batu sebagaimana dimaksud pada ayat (1) huruf c:
 1. dimulai dari TK 18.03-18.08.10.2013-10.2015-000 dengan koordinat $4^{\circ}41'31,519''$ lintang selatan dan $104^{\circ}37'8,097''$ bujur timur yang merupakan simpul Batas antara Kampung Curup Patah, Kampung Bengkulu Jaya dan Kabupaten Lampung Utara Provinsi Lampung yang terletak pada Perkebunan Karet lalu dilanjutkan mengarah ke barat daya mengikuti

simpul...

simpul perbatasan antara Kabupaten Lampung Utara dan Kabupaten Way Kanan sampai pada TK 18.08.10.2013-10.2015-003 dengan koordinat $4^{\circ}41'44,226''$ lintang selatan dan $104^{\circ}37'2,798''$ bujur timur yang terletak pada aliran Sungai Way Suwai lalu dilanjutkan mengarah ke barat daya dari Telung Menung mengikuti aliran air sungai sampai pada TK 18.08.10.2013-10.2015-002 dengan koordinat $4^{\circ}41'49,426''$ lintang selatan dan $104^{\circ}36'53,821''$ bujur timur yang terletak pada ujung bidang lahan kosong lalu dilanjutkan mengarah ke barat daya aliran Sungai Way Suwai sampai pada TK 18.08.10.2013-10.2015-001 dengan koordinat $4^{\circ}41'52,320''$ lintang selatan dan $104^{\circ}36'50,963''$ bujur timur yang terletak pada ujung bidang lahan kosong lalu dilanjutkan mengarah ke barat daya mengikuti lahan kosong hingga bertemu titik tiga simpul Kampung sampai pada TK 18.08.10.2011-10.2013-10.2015-000 dengan koordinat $4^{\circ}41'55,337''$ lintang selatan dan $104^{\circ}36'44,996''$ bujur timur yang merupakan simpul Batas antara Kampung Kayu Batu, Kampung Bengkulu Jaya dan Kampung Curup Patah yang terletak pada Lahan Pak Rosidi; dan

2. dimulai dari TK 18.08.10.2011-10.2013-10.2015-000 dengan koordinat $4^{\circ}41'55,337''$ lintang selatan dan $104^{\circ}36'44,996''$ bujur timur yang merupakan simpul Batas antara Kampung Kayu Batu, Kampung Bengkulu Jaya dan Kampung Curup Patah yang terletak pada Lahan Pak Rosidi lalu dilanjutkan mengarah ke barat daya mengikuti bidang lahan pak Sudir sampai pada TK 18.08.10.2011-10.2015-001 dengan koordinat $4^{\circ}42'0,171''$ lintang selatan dan $104^{\circ}36'41,965''$ bujur timur yang terletak pada lahan Pak Eko lalu dilanjutkan mengarah ke barat daya menyusuri perkebunan sampai pada TK 18.08.10.2011-10.2015-002 dengan koordinat $4^{\circ}42'4,863''$ lintang selatan dan $104^{\circ}36'33,036''$ bujur timur yang terletak pada kebun Pak Hendri lalu dilanjutkan mengarah ke barat laut mengikuti bidang kebun sampai pada TK 18.08.10.2011-10.2015-003 dengan koordinat $4^{\circ}42'2,955''$ lintang selatan dan $104^{\circ}36'28,202''$ bujur timur yang terletak pada tugu perbatasan lalu dilanjutkan mengarah ke barat laut mengikuti bidang kebun sampai pada TK 18.08.10.2011-10.2015-004 dengan koordinat $4^{\circ}41'55,589''$ lintang selatan dan $104^{\circ}36'22,669''$ bujur timur yang terletak pada lahan bapak Fakhrul Rozi lalu dilanjutkan mengarah ke barat laut mengikuti bidang lahan sampai pada TK 18.08.10.2011-10.2014-10.2015-000 dengan koordinat $4^{\circ}41'55,228''$

lintang...

lintang selatan dan $104^{\circ}36'20,758''$ bujur timur yang merupakan simpul Batas antara Kampung Kayu Batu, Kampung Tiuh Balak II dan Kampung Curup Patah yang terletak pada Lahan Pak Tukiman; dan

- d. Batas Kampung Curup Patah dengan Kampung Tiuh Balak II sebagaimana dimaksud pada ayat (1) huruf d dimulai dari TK 18.08.10.2011-10.2014-10.2015-000 dengan koordinat $4^{\circ}41'55,228''$ lintang selatan dan $104^{\circ}36'20,758''$ bujur timur yang merupakan simpul Batas antara Kampung Kayu Batu, Kampung Tiuh Balak II dan Kampung Curup Patah yang terletak pada Lahan Pak Tukiman lalu dilanjutkan mengarah ke barat laut melewati gorong-gorong kebun Pathila sampai pada TK 18.08.10.2014-10.2015-005 dengan koordinat $4^{\circ}41'52,650''$ lintang selatan dan $104^{\circ}36'18,009''$ bujur timur yang terletak pada bidang lahan lalu dilanjutkan mengarah ke barat daya menyusuri Sungai Way Tulung Buyut sampai pada TK 18.08.10.2014-10.2015-004 dengan koordinat $4^{\circ}41'52,643''$ lintang selatan dan $104^{\circ}36'8,889''$ bujur timur yang terletak pada ujung bidang kebun karet lalu dilanjutkan mengarah ke barat laut mengikuti bidang kebun Analiansyah sampai pada TK 18.08.10.2014-10.2015-003 dengan koordinat $4^{\circ}41'49,169''$ lintang selatan dan $104^{\circ}36'3,208''$ bujur timur yang terletak pada bidang lahan kosong lalu dilanjutkan mengarah ke barat laut menyusuri Sungai Way Tulung Buyut sampai pada TK 18.08.10.2014-10.2015-002 dengan koordinat $4^{\circ}41'45,851''$ lintang selatan dan $104^{\circ}35'55,663''$ bujur timur yang terletak pada ujung bidang kebun sawit lalu dilanjutkan mengarah ke barat laut menyusuri Sungai Campang Tiga sampai pada TK 18.08.10.2014-10.2015-001 dengan koordinat $4^{\circ}41'34,181''$ lintang selatan dan $104^{\circ}35'44,961''$ bujur timur yang terletak pada bidang lahan dibelakang Unit Pelaksana Teknis Sekolah Menengah Pertama lalu dilanjutkan mengarah ke barat laut hingga sampai pada tugu Batas simpul 3 Kampung sampai pada TK 18.08.10.2014-10.2015-10.2016-000 dengan koordinat $4^{\circ}41'14,105''$ lintang selatan dan $104^{\circ}35'43,199''$ bujur timur yang merupakan simpul Batas antara Kampung Tiuh Balak II, Kampung Curup Patah dan Kampung Sukarame yang terletak pada Jembatan Sungai Cempaka.
- (3) Batas wilayah dan koordinat administratif Kampung Curup Patah sebagaimana dimaksud pada ayat (1) dan ayat (2), digambarkan pada peta sebagaimana tercantum dalam Lampiran XV yang merupakan bagian tidak terpisahkan dari Peraturan Bupati ini.

Bagian...

Bagian Ketujuh Belas
Kampung Sukarame

Pasal 18

- (1) Batas wilayah administratif Kampung Sukarame sebagaimana dimaksud dalam Pasal 2 huruf p ditetapkan sebagai berikut:
 - a. sebelah utara berbatasan dengan:
 1. Kampung Gunung Katun;
 2. Kampung Gedung Jaya; dan
 3. Kampung Gedung Riang;
 - b. sebelah timur berbatasan dengan Kabupaten Lampung Utara Provinsi Lampung;
 - c. sebelah selatan berbatasan dengan:
 1. Kampung Curup Patah; dan
 2. Kampung Tiuh Balak II; dan
 - d. sebelah barat berbatasan dengan:
 1. Kampung Sukosari; dan
 2. Kampung Gedung Pakuon.
- (2) Batas wilayah administratif Kampung Sukarame sebagaimana dimaksud pada ayat (1) ditetapkan sebagai berikut:
 - a. Batas Kampung Sukarame dengan Kampung Gunung Katun, Kampung Gedung Jaya dan Kampung Gedung Riang sebagaimana dimaksud pada ayat (1) huruf a:
 1. dimulai dari TK 18.08.04.2002-04.2005-10.2016-000 dengan koordinat 4°39'18,907" lintang selatan dan 104°34'12,063" bujur timur yang merupakan simpul Batas antara Kampung Gedung Pakuon, Kampung Gunung Katun dan Kampung Sukarame yang terletak pada Sungai Way Besai lalu dilanjutkan mengarah ke Timur melewati perkebunan sampai pada TK 18.08.04.2005-07.2015-10.2016-000 dengan koordinat 4°39'20,114" lintang selatan dan 104°34'50,774" bujur timur yang merupakan simpul Batas antara Kampung Gunung Katun, Kampung Gedung Jaya dan Kampung Sukarame yang terletak pada Kebun Sawit;
 2. dimulai dari TK 18.08.04.2005-07.2015-10.2016-000 dengan koordinat 4°39'20,114" lintang selatan dan 104°34'50,774" bujur timur yang merupakan simpul Batas antara Kampung Gunung Katun, Kampung Gedung Jaya dan Kampung Sukarame yang terletak pada Kebun Sawit lalu dilanjutkan mengarah ke tenggara melewati kebun sampai pada TK 18.08.07.2015-10.2016-001 dengan koordinat 4°39'26,045" lintang selatan dan 104°35'9,167" bujur timur yang terletak pada pemukiman lalu dilanjutkan mengarah ke timur melewati kebun sampai pada TK 18.08.07.2015-10.2016-002 dengan Koordinat 4°39'26,457" lintang selatan dan 104°35'29,203" bujur timur yang terletak pada sawah lalu dilanjutkan mengarah ke timur melewati kebun sampai pada 18.08.01.2025-

07.2015...

- 07.2015-10.2016-000 dengan koordinat 4°39'27,446" lintang selatan dan 104°35' 43,278" bujur timur yang merupakan simpul Batas antara Kampung Gedung Jaya, Kampung Sukarame dan Kampung Gedung Riang yang terletak pada Kebun Sawit; dan
3. dimulai dari TK 18.08.07.2015-10.2016-15.2006-000 dengan koordinat 4°39'27,446" lintang selatan dan 104°35'43,278" bujur timur yang merupakan simpul Batas antara Kampung Gedung Jaya, Kampung Sukarame dan Kampung Gedung Riang yang terletak pada Kebun Sawit lalu dilanjutkan mengarah ke tenggara menyusuri perkebunan sampai pada TK 18.08.01.2025-10.2016-001 dengan koordinat 4°39'45,476" lintang selatan dan 104°35'50,328" bujur timur yang terletak pada gorong-gorong jalan poros lalu dilanjutkan mengarah ke timur menyusuri perkebunan sampai pada TK 18.03-18.08.10.2016-15.2006-000 dengan koordinat 4°39'52,554" lintang selatan dan 104°37'25,129" bujur timur yang merupakan simpul Batas antara Kabupaten Lampung Utara Provinsi Lampung, Kampung Sukarame dan Kampung Gedung Riang yang terletak pada Kebun;
 - b. Batas Kampung Sukarame dengan Kabupaten Lampung Utara Provinsi Lampung sebagaimana dimaksud pada ayat (1) huruf b dimulai dari TK 18.03-18.08.10.2016-15.2006-000 dengan koordinat 4°39'52,554" lintang selatan dan 104°37'25,129" bujur timur yang merupakan simpul Batas antara Kabupaten Lampung Utara Provinsi Lampung, Kampung Sukarame dan Kampung Gedung Riang yang terletak pada Kebun lalu dilanjutkan mengarah ke barat daya mengikuti garis Peraturan Menteri Dalam Negeri Nomor 80 Tahun 2019 sampai pada TK 18.03-18.08.10.2015-10.2016-000 dengan koordinat 4°40'36,772" lintang selatan dan 104°36'36,466" bujur timur yang merupakan simpul Batas antara Kampung Curup Patah, Kampung Sukarame dan Kabupaten Lampung Utara Provinsi Lampung yang terletak pada aliran Sungai Way Tulung Buyut;
 - c. Batas Kampung Sukarame dengan Kampung Curup Patah dan Kampung Tiuh Balak II sebagaimana dimaksud pada ayat (1) huruf c:
 1. dimulai dari TK 18.03-18.08.10.2015-10.2016-000 dengan koordinat 4°40'36,772" lintang selatan dan 104°36'36,466" bujur timur yang merupakan simpul Batas antara Kampung Curup Patah, Kampung Sukarame dan Kabupaten Lampung Utara Provinsi Lampung yang terletak pada aliran Sungai Way Tulung Buyut lalu dilanjutkan mengarah ke barat daya sampai pada TK 18.08.10.2015-10.2016-001 dengan koordinat 4°41'6,530" lintang selatan

dan...

dan 104°35'48,172" bujur timur yang terletak pada aliran Sungai Way Tulung Buyut lalu dilanjutkan mengarah ke barat daya menyusuri aliran Sungai Campang sampai pada TK 18.08.10.2014-10.2015-10.2016-000 dengan Koordinat 4°41'14,105" lintang selatan dan 104°35'43,199" bujur timur yang merupakan simpul Batas antara Kampung Tiuh Balak II, Kampung Curup Patah dan Kampung Sukarame yang terletak pada Jembatan Sungai Cempaka; dan

2. dimulai dari TK 18.08.10.2014-10.2015-10.2016-000 dengan koordinat 4°41'14,105" lintang selatan dan 104°35'43,199" bujur timur yang merupakan simpul Batas antara Kampung Tiuh Balak II, Kampung Curup Patah dan Kampung Sukarame yang terletak pada Jembatan Sungai Cempaka lalu dilanjutkan mengarah ke barat laut melawati jalan sampai pada TK 18.08.10.2014-10.2016-001 dengan koordinat 4°41'7,937" lintang selatan dan 104°35'38,987" bujur timur yang terletak pada kebun pak Yunus lalu dilanjutkan mengarah ke barat laut melawati jalan sampai pada TK 18.08.10.2014-10.2016-002 dengan koordinat 4°41'5,350" lintang selatan dan 104°35'35,614" bujur timur yang terletak pada kebun pak Damha lalu dilanjutkan mengarah ke barat laut melawati jalan sampai pada TK 18.08.10.2014-10.2016-003 dengan Koordinat 4°41'1,960" lintang selatan dan 104°35'28,237" bujur timur yang terletak pada Pertigaan Muara Jaya lalu dilanjutkan mengarah ke barat laut mengikuti kebun sampai pada TK 18.08.10.2014-10.2016-004 dengan koordinat 4°41'0,004" lintang selatan dan 104°35'15,729" bujur timur yang terletak pada kebun pak Sumarjo lalu dilanjutkan mengarah ke barat laut mengikuti kebun sampai pada TK 18.08.10.2014-10.2016-005 dengan koordinat 4°40'52,896" lintang selatan dan 104°35'11,702" bujur timur yang terletak pada kebun pak Jonadi lalu dilanjutkan mengarah ke timur mengikuti kebun sampai pada TK 18.08.04.2008-10.2014-10.2016-000 dengan koordinat 4°40'52,679" lintang selatan dan 104°35'13,934" bujur timur yang merupakan simpul Batas antara Kampung Sukosari, Kampung Tiuh Balak II dan Kampung Sukarame yang terletak pada gorong-gorong; dan
- d. Batas Kampung Sukarame dengan Kampung Sukosari dan Kampung Gedung Pakuon sebagaimana dimaksud pada ayat (1) huruf d:
 1. dimulai dari TK 18.08.04.2008-10.2014-10.2016-000 dengan koordinat 4°40'52,679" lintang selatan dan 104°35'13,934" bujur timur

yang...

- yang merupakan simpul Batas antara Kampung Sukosari, Kampung Tiuh Balak II dan Kampung Sukarame yang terletak pada gorong-gorong lalu dilanjutkan mengarah ke timur laut mengikuti bidang kebun sampai pada TK 18.08.04.2008-10.2016-001 dengan koordinat $4^{\circ}40'49,783''$ lintang selatan dan $104^{\circ}35'14,847''$ bujur timur yang terletak pada kebun pak H. Seman lalu dilanjutkan mengarah ke barat laut mengikuti bidang kebun sampai pada TK 18.08.04.2008-10.2016-002 dengan koordinat $4^{\circ}40'39,871''$ lintang selatan dan $104^{\circ}34'58,770''$ bujur timur yang terletak pada Kebun Pak Anto lalu dilanjutkan mengarah ke barat laut menyusuri Sungai Way Hebai Tua sampai pada TK 18.08.04.2008-10.2016-003 dengan koordinat $4^{\circ}40'27,562''$ lintang selatan dan $104^{\circ}34'37,999''$ bujur timur yang terletak pada kebun pak Sukadi lalu dilanjutkan mengarah ke barat laut menyusuri Sungai Way Hebai Tua sampai pada TK 18.08.04.2008-10.2016-004 dengan koordinat $4^{\circ}40'12,819''$ lintang selatan dan $104^{\circ}34'24,601''$ bujur timur yang terletak pada sawah pak Sukadi lalu dilanjutkan mengarah ke barat laut menyusuri Sungai Way Hebai Tua sampai pada TK 18.08.04.2008-10.2016-005 dengan koordinat $4^{\circ}40'2,217''$ lintang selatan dan $104^{\circ}34'17,733''$ bujur timur yang terletak pada muara Sungai Way Hebai Tua lalu dilanjutkan mengarah ke utara menyusuri Sungai Way Besai sampai pada TK 18.08.04.2002-04.2008-10.2016-000 dengan $4^{\circ}39'41,094''$ lintang selatan dan $104^{\circ}34'21,484''$ bujur timur yang merupakan simpul Batas antara Kampung Gedung Pakuon, Kampung Sukosari dan Kampung Sukarame yang terletak pada Sungai Way Besai (Dekat Makam); dan
2. dimulai dari TK. 18.08.04.2002-04.2008-10.2016-000 dengan koordinat $4^{\circ}39'41,094''$ lintang selatan dan $104^{\circ}34'21,484''$ bujur timur yang merupakan simpul Batas antara Kampung Gedung Pakuon, Kampung Sukosari dan Kampung Sukarame yang terletak pada Sungai Way Besai (Dekat Makam) lalu dilanjutkan mengarah ke barat laut menyusuri Sungai Way Besai sampai pada TK. 18.08.04.2002-04.2005-10.2016-000 dengan koordinat $4^{\circ}39'18,907''$ lintang selatan dan $104^{\circ}34'12,063''$ bujur timur yang merupakan simpul Batas antara Kampung Gedung Pakuon, Kampung Gunung Katun dan Kampung Sukarame yang terletak pada Sungai Way Besai.

(3) Batas...

- (3) Batas wilayah dan koordinat administratif Kampung Sukarame sebagaimana dimaksud pada ayat (1) dan ayat (2), digambarkan pada peta sebagaimana tercantum dalam Lampiran XVI yang merupakan bagian tidak terpisahkan dari Peraturan Bupati ini.

Bagian Kedelapan Belas
Kampung Banjar Ratu

Pasal 19

- (1) Batas wilayah administratif Kampung Banjar Ratu sebagaimana dimaksud dalam Pasal 2 huruf q ditetapkan sebagai berikut:
- a. sebelah utara berbatasan dengan Kampung Banjar Baru;
 - b. sebelah timur berbatasan dengan:
 1. Kampung Banjar Sakti; dan
 2. Kampung Suka Negeri;
 - c. sebelah selatan berbatasan dengan:
 1. Kabupaten Lampung Utara Provinsi Lampung; dan
 2. Kampung Campang Lapan; dan
 - d. sebelah barat berbatasan dengan:
 1. Kampung Kemu;
 2. Kampung Sumber Baru;
 3. Kampung Simpang Asam; dan
 4. Kampung Banjar Mulya.
- (2) Batas wilayah administratif Kampung Banjar Ratu sebagaimana dimaksud pada ayat (1) ditetapkan sebagai berikut:
- a. Batas Kampung Banjar Ratu dengan Banjar Baru sebagaimana dimaksud pada ayat (1) huruf a dimulai dari TK 18.08.04.2021-04.2022-10.2017-000 dengan koordinat $4^{\circ}47'14,558''$ lintang selatan dan $104^{\circ}32'19,207''$ bujur timur yang merupakan simpul Batas antara Kampung Banjar Mulya, Kampung Banjar Baru dan Kampung Banjar Ratu yang terletak pada Sungai Way Besai lalu dilanjutkan mengarah ke timur laut menelusuri as Sungai Way Besai sampai pada TK 18.08.04.2022-10.2017-001 dengan koordinat $4^{\circ}47'7,880''$ lintang selatan dan $104^{\circ}32'25,194''$ bujur timur yang terletak pada as Sungai Way Besai lalu dilanjutkan mengarah ke timur menelusuri as Sungai Way Besai sampai pada TK 18.08.04.2022-10.2003-10.2017-000 dengan koordinat $4^{\circ}47'9,343''$ lintang selatan dan $104^{\circ}32'54,857''$ bujur timur yang merupakan simpul Batas antara Kampung Banjar Baru, Kampung Banjar Sakti dan Kampung Banjar Ratu yang terletak pada as Sungai Way Besai;
 - b. Batas Kampung Banjar Ratu dengan kampung Banjar Sakti dan Kampung Suka Negeri sebagaimana dimaksud pada ayat (1) huruf b:
 1. dimulai dari TK 18.08.04.2022-10.2003-10.2017-000 dengan koordinat $4^{\circ}47'9,343''$ lintang selatan dan $104^{\circ}32'54,857''$ bujur timur

yang...

yang merupakan simpul Batas antara Kampung Banjar Baru, Kampung Banjar Sakti dan Kampung Banjar Ratu yang terletak pada as Sungai Way Besai lalu dilanjutkan mengarah ke selatan menelusuri aliran sungai sampai pada TK 18.08.10.2003-10.2017-001 dengan koordinat $4^{\circ}47'44,950''$ lintang selatan dan $104^{\circ}32'54,568''$ bujur timur yang terletak pada as aliran sungai lalu dilanjutkan mengarah ke selatan menelusuri aliran sungai sampai pada TK 18.08.10.2003-10.2017-002 dengan koordinat $4^{\circ}48'10,148''$ lintang selatan dan $104^{\circ}32'58,558''$ bujur timur yang terletak pada as aliran sungai lalu dilanjutkan mengarah ke tenggara menelusuri aliran sungai sampai pada TK 18.08.10.2003-10.2004-10.2017-000 dengan koordinat $4^{\circ}48'27,684''$ lintang selatan dan $104^{\circ}33'14,235''$ bujur timur yang merupakan simpul Batas antara Kampung Banjar Sakti, Kampung Suka Negeri dan Kampung Banjar Ratu yang terletak pada pojok kebun kopi pak Supar; dan

2. dimulai dari TK 18.08.10.2003-10.2004-10.2017-000 dengan koordinat $4^{\circ}48'27,684''$ lintang selatan dan $104^{\circ}33'14,235''$ bujur timur yang merupakan simpul Batas antara Kampung Banjar Sakti, Kampung Suka Negeri dan Kampung Banjar Ratu yang terletak pada pojok kebun kopi pak Supar lalu dilanjutkan mengarah ke selatan menelusuri aliran sungai sampai pada TK 18.08.10.2004-10.2017-001 dengan koordinat $4^{\circ}48'40,589''$ lintang selatan dan $104^{\circ}33'15,382''$ bujur timur yang terletak pada as aliran sungai lalu dilanjutkan mengarah ke selatan menelusuri aliran sungai sampai pada TK 18.08.10.2004-10.2017-002 dengan koordinat $4^{\circ}49'13,552''$ lintang selatan dan $104^{\circ}33'13,118''$ bujur timur yang terletak pada as aliran sungai lalu dilanjutkan mengarah ke barat daya menelusuri aliran sungai sampai pada TK 18.03-18.08.10.2004-10.2017-000 dengan koordinat $4^{\circ}49'49,376''$ lintang selatan dan $104^{\circ}33'6,735''$ bujur timur yang merupakan simpul Batas antara Kabupaten Lampung Utara Provinsi Lampung, Kampung Suka Negeri dan Kampung Banjar Ratu yang terletak pada as aliran sungai;
- c. Batas Kampung Banjar Ratu dengan Kabupaten Lampung Utara Provinsi Lampung dan Kampung Campang Lapan sebagaimana dimaksud pada ayat (1) huruf c:
 1. dimulai dari TK 18.03-18.08.10.2004-10.2017-000 dengan koordinat $4^{\circ}49'49,376''$ lintang selatan dan $104^{\circ}33'6,735''$ bujur timur yang merupakan simpul Batas antara Kabupaten Lampung Utara Provinsi Lampung, Kampung

- Suka Negeri dan Kampung Banjar Ratu yang terletak pada as aliran sungai lalu dilanjutkan mengarah ke barat daya mengikuti garis Peraturan Menteri Dalam Negeri Nomor 80 Tahun 2019 sampai pada TK 18.03-18.08.03.2002-10.2017-000 dengan koordinat 4°51'4,383" lintang selatan dan 104°32'50,585" bujur timur yang merupakan simpul Batas antara Kabupaten Lampung Utara Provinsi Lampung, Kampung Campang Lapan dan Kampung Banjar Ratu yang terletak pada as Aliran Sungai; dan
2. dimulai dari TK 18.03-18.08.03.2002-10.2017-000 dengan koordinat 4°51'4,383" lintang selatan dan 104°32'50,585" bujur timur yang merupakan simpul Batas antara Kabupaten Lampung Utara Provinsi Lampung, Kampung Campang Lapan dan Kampung Banjar Ratu yang terletak pada as Aliran Sungai lalu dilanjutkan mengarah ke barat laut melewati kebun sawit sampai pada TK 18.08.03.2002-10.2017-001 dengan koordinat 4°50'41,135" lintang selatan dan 104°32'21,439" bujur timur yang terletak pada Jalan Aspal Dusun 10 Darat Jaya lalu dilanjutkan mengarah ke barat laut melewati Dusun 2 Lampung Tengah sampai pada TK 18.08.03.2002-10.2017-002 dengan koordinat 4°50'22,654" lintang selatan dan 104°31'54,830" bujur timur yang terletak pada Dusun 2 Lampung Tengah lalu dilanjutkan mengarah ke barat menelusuri Irigasi Sawah sampai pada TK 18.08.03.2002-10.2017-003 dengan koordinat 4°50'20,452" lintang selatan dan 104°31'38,745" bujur timur yang terletak pada as Irigasi Sawah lalu dilanjutkan mengarah ke barat daya menelusuri Irigasi sawah sampai pada TK 18.08.03.2002-10.2017-004 dengan koordinat 4°50'21,424" lintang selatan dan 104°31'37,829" bujur timur yang terletak pada as Irigasi sawah lalu dilanjutkan mengarah ke selatan menelusuri irigasi sawah sampai pada TK 18.08.03.2002-10.2017-005 dengan koordinat 4°50'25,424" lintang selatan dan 104°31'37,581" bujur timur yang terletak pada as Irigasi sawah lalu dilanjutkan mengarah ke barat laut melewati kebun sawit sampai pada TK 18.08.03.2002-03.2017-10.2017-000 dengan koordinat 4°50'24,233" lintang selatan dan 104°31'34,565" bujur timur yang merupakan simpul Batas antara Kampung Campang Lapan, Kampung Kemu dan Kampung Banjar Ratu yang terletak pada as Irigasi Sawah;
 - d. Batas Kampung Banjar Ratu dengan Kampung Kemu, Kampung Sumber Baru, Kampung Simpang Asam dan Kampung Banjar Mulya sebagaimana dimaksud pada ayat (1) huruf d:

1. dimulai dari TK 18.08.03.2002-03.2017-10.2017-000 dengan koordinat 4°50'24,233" lintang selatan dan 104°31'34,565" bujur timur yang merupakan simpul Batas antara Kampung Campang Lapan, Kampung Kemu dan Kampung Banjar Ratu yang terletak pada as Irigasi Sawah lalu dilanjutkan mengarah ke timur laut menelusuri irigasi sawah sampai pada TK 18.08.03.2017-10.2017-001 dengan koordinat 4°50'20,542" lintang selatan dan 104°31'37,968" bujur timur yang terletak pada ss Irigasi Sawah lalu dilanjutkan mengarah ke utara melewati kebun sawit sampai pada TK 18.08.03.2017-10.2017-002 dengan koordinat 4°49'47,640" lintang selatan dan 104°31'39,578" bujur timur yang terletak pada as Jalan Aspal Dusun 1 Banjar Ratu lalu dilanjutkan mengarah ke barat laut melewati kebun sawit sampai pada TK 18.08.03.2017-10.2017-003 dengan koordinat 4°49'27,224" lintang selatan dan 104°31'33,702" bujur timur yang terletak pada Kebun Sawit lalu dilanjutkan mengarah ke barat laut melewati kebun sawit sampai pada TK 18.08.03.2017-10.2017-004 dengan koordinat 4°49'15,174" lintang selatan dan 104°31'19,863" bujur timur yang terletak pada as Sungai Besai lalu dilanjutkan mengarah ke barat laut menelusuri Sungai Besai sampai pada TK 18.08.03.2003-03.2017-10.2017-000 dengan koordinat 4°49'10,674" lintang selatan dan 104°31'17,105" bujur timur yang merupakan simpul Batas antara Kampung Sumber Baru, Kampung Kemu dan Kampung Banjar Ratu yang terletak pada Sungai Kapiak;
2. dimulai dari TK 18.08.03.2003-03.2017-10.2017-000 dengan koordinat 4°49'10,674" lintang selatan dan 104°31'17,105" bujur timur yang merupakan simpul Batas antara Kampung Sumber Baru, Kampung Kemu dan Kampung Banjar Ratu yang terletak pada Sungai Kapiak lalu dilanjutkan mengarah ke timur laut menelusuri aliran sungai sampai pada TK 18.08.03.2003-03.2015-10.2017-000 dengan koordinat 4°49'1,314" lintang selatan dan 104°31'24,133" bujur timur yang merupakan simpul Batas antara Kampung Sumber Baru, Kampung Simpang Asam dan Kampung Banjar Ratu yang terletak pada Sungai Way Besai;
3. dimulai dari TK 18.08.03.2003-03.2015-10.2017-000 dengan koordinat 4°49'1,314" lintang selatan dan 104°31'24,133" bujur timur yang merupakan simpul Batas antara Kampung Sumber Baru, Kampung Simpang Asam dan Kampung Banjar Ratu yang terletak pada Sungai Way Besai lalu dilanjutkan mengarah ke utara menelusuri as Sungai Way Besai sampai pada TK

18.08...

- 18.08.03.2015-10.2017-001 dengan koordinat 4°48'36,495" lintang selatan dan 104°31'24,731" bujur timur yang terletak pada as Sungai Way Besai lalu dilanjutkan mengarah ke timur laut menelusuri as Sungai Way Besai sampai pada TK 18.08.03.2015-10.2017-002 dengan koordinat 4°48'7,323" lintang selatan dan 104°31'58,657" bujur timur yang terletak pada as Sungai Way Besai lalu dilanjutkan mengarah ke utara menelusuri as Sungai Way Besai sampai pada TK 18.08.03.2015-04.2021-10.2017-000 dengan koordinat 4°47'39,985" lintang selatan dan 104°31'54,242" bujur timur yang merupakan simpul Batas antara Kampung Simpang Asam, Kampung Banjar Mulya dan Kampung Banjar Ratu yang terletak pada Sungai Way Besai; dan
4. dimulai dari TK 18.08.03.2015-04.2021-10.2017-000 dengan koordinat 4°47'39,985" lintang selatan dan 104°31'54,242" bujur timur yang merupakan simpul Batas antara Kampung Simpang Asam, Kampung Banjar Mulya dan Kampung Banjar Ratu yang terletak pada Sungai Way Besai lalu dilanjutkan mengarah ke timur laut menelusuri as Sungai Way Besai sampai pada TK 18.08.04.2021-10.2017-001 dengan koordinat 4°47'39,047" lintang selatan dan 104°56,741" bujur timur yang terletak pada as Sungai Way Besai lalu dilanjutkan mengarah ke timur laut menelusuri as Sungai Way Besai sampai pada TK 18.08.04.2021-04.2022-10.2017-000 dengan koordinat 4°47'14,558" lintang selatan dan 104°32'19,207" bujur timur yang merupakan simpul Batas antara Kampung Banjar Mulya, Kampung Banjar Baru dan Kampung Banjar Ratu yang terletak pada as Sungai Way Besai.
- (3) Batas wilayah dan koordinat administratif Kampung Banjar Ratu sebagaimana dimaksud pada ayat (1) dan ayat (2), digambarkan pada peta sebagaimana tercantum dalam Lampiran XVII yang merupakan bagian tidak terpisahkan dari Peraturan Bupati ini.

Bagian Kesembilan Belas
Kampung Negeri Ujan Mas

Pasal 20

- (1) Batas wilayah administratif Kampung Negeri Ujan Mas sebagaimana dimaksud dalam Pasal 2 huruf r ditetapkan sebagai berikut:
- a. sebelah utara berbatasan dengan:
 1. Kampung Negeri Sungkai; dan
 2. Kampung Gunung Sari;
 - b. sebelah timur berbatasan dengan:
 1. Kabupaten Lampung Utara Provinsi Lampung; dan
 2. Eksklave Kampung Negeri Mulya;

c.sebelah...

- c. sebelah selatan berbatasan dengan Kampung Negeri Mulya; dan
 - d. sebelah barat berbatasan dengan:
 - 1. Kampung Negeri Mulya; dan
 - 2. Kampung Negeri Sungkai.
- (2) Batas wilayah administratif Kampung Negeri Ujan Mas sebagaimana dimaksud pada ayat (1) ditetapkan sebagai berikut:
- a. Batas Kampung Negeri Ujan Mas dengan Kampung Negeri Sungkai dan Kampung Gunung Sari sebagaimana dimaksud pada ayat (1) huruf a:
 - 1. dimulai dari TK 18.08.10.2006-10.2018-001 dengan koordinat $4^{\circ}47'35,145''$ lintang selatan dan $104^{\circ}36'2,764''$ bujur timur yang terletak pada Sawah Pak Jumingan lalu dilanjutkan mengarah ke tenggara mengikuti bidang kebun sawit dan bidang sawah sampai pada TK 18.08.10.2006-10.2018-002 dengan koordinat $4^{\circ}47'48,241''$ lintang selatan dan $104^{\circ}36'13,716''$ bujur timur yang terletak pada kebun bapak Fajar lalu dilanjutkan mengarah ke barat laut mengikuti bidang kebun sawit sampai pada TK 18.08.10.2006-10.2018-003 dengan koordinat $4^{\circ}47'38,890''$ lintang selatan dan $104^{\circ}36'24,337''$ bujur timur yang terletak pada kebun pak Ibnu Aji dan kebun kebun Ribut lalu dilanjutkan mengarah ke barat laut mengikuti bidang kebun sawit dan bidang sawah sampai pada TK 18.08.10.2006-10.2018-004 dengan koordinat $4^{\circ}47'31,633''$ lintang selatan dan $104^{\circ}36'24,541''$ bujur timur yang terletak pada sawah talang Kemi lalu dilanjutkan mengarah ke timur laut mengikuti bidang perkebunan sampai pada TK 18.08.10.2006-10.2018-005 dengan koordinat $4^{\circ}47'30,192''$ lintang selatan dan $104^{\circ}36'33,655''$ bujur timur yang terletak pada kebun pak Iwan lalu dilanjutkan mengarah ke utara mengikuti bidang kebun dan sawah sampai pada TK 18.08.10.2006-10.2007-10.2018-000 dengan koordinat $4^{\circ}47'26,403''$ lintang selatan dan $104^{\circ}36'33,093''$ bujur timur yang merupakan simpul Batas Kampung Negeri Sungkai, Kampung Gunung Sari dan Kampung Negeri Ujan Mas yang terletak pada kebun pak Sulpakar; dan
 - 2. dimulai dari TK 18.08.10.2006-10.2007-10.2018-000 dengan koordinat $4^{\circ}47'26,403''$ lintang selatan dan $104^{\circ}36'33,093''$ bujur timur yang merupakan simpul Batas Kampung Negeri Sungkai, Kampung Gunung Sari dan Kampung Negeri Ujan Mas yang terletak pada kebun pak Sulpakar lalu dilanjutkan mengarah ke tenggara menyusuri lahan sampai pada TK 18.08.10.2007-10.2018-005 dengan koordinat $4^{\circ}47'27,186''$ lintang selatan dan $104^{\circ}36'37,455''$ bujur timur yang terletak pada kebun bapak

Iwan...

Iwan lalu dilanjutkan mengarah ke tenggara menyusuri perkebunan sampai pada TK 18.08.10.2007-10.2018-004 dengan koordinat 4°47'30,216" lintang selatan dan 104°36'46,452" bujur timur yang terletak pada kebun bapak Misdi lalu dilanjutkan mengarah ke timur laut menyusuri perkebunan sampai pada TK 18.08.10.2007-10.2018-003 dengan koordinat 4°47'16,107" lintang selatan dan 104°37'8,658" bujur timur yang terletak pada kebun bapak Misjak lalu dilanjutkan mengarah ke tenggara menyusuri perkebunan sampai pada TK 18.08.10.2007-10.2018-002 dengan koordinat 4°47'21,354" lintang selatan dan 104°37'19,894" bujur timur yang terletak pada kebun sawit bapak Sumaryono lalu dilanjutkan mengarah ke tenggara menyusuri perkebunan sampai pada TK 18.08.10.2007-10.2018-001 dengan koordinat 4°47'23,295" lintang selatan dan 104°37'39,858" bujur timur yang terletak pada Dusun Way Hurun lalu dilanjutkan mengarah ke tenggara menyusuri perkebunan sampai pada TK 18.03-18.08.10.2007-10.2018-000 dengan koordinat 4°47'28,841" lintang selatan dan 104°37'49,080" bujur timur yang merupakan simpul Batas antara Kampung Negeri Ujan Mas, Kampung Gunung Sari dan Kabupaten Lampung Utara Provinsi Lampung yang terletak pada kebun bapak Sufriatna;

- b. Batas Kampung Negeri Ujan Mas dengan Kabupaten Lampung Utara Provinsi Lampung dan Eksklave Kampung Negeri Mulya sebagaimana dimaksud pada ayat (1) huruf b:
 1. dimulai dari TK 18.03-18.08.10.2007-10.2018-000 dengan koordinat 4°47'28,841" lintang selatan dan 104°37'49,080" bujur timur yang merupakan simpul Batas antara Kampung Negeri Ujan Mas, Kampung Gunung Sari dan Kabupaten Lampung Utara Provinsi Lampung yang terletak pada kebun bapak Sufriatna lalu dilanjutkan mengarah ke barat daya mengikuti garis Peraturan Menteri Dalam Negeri Nomor 80 Tahun 2019 sampai pada TK 18.03-18.08.10.2005-10.2018-000 dengan koordinat 4°48'5,702" lintang selatan dan 104°37'13,901" bujur timur yang merupakan simpul Batas antara Kampung Negeri Ujan Mas, Eksklave Kampung Negeri Mulya dan Kabupaten Lampung Utara Provinsi Lampung yang terletak pada Kebun Sawit; dan
 2. dimulai dari TK 18.03-18.08.10.2005-10.2018-000 dengan koordinat 4°48'5,702" lintang selatan dan 104°37'13,901" bujur timur yang merupakan simpul Batas antara Kampung Negeri Ujan Mas, Eksklave Kampung Negeri Mulya dan Kabupaten Lampung Utara Provinsi

Lampung...

Lampung yang terletak pada Kebun Sawit lalu dilanjutkan mengarah ke barat daya mengikuti bidang kebun kopi dan kebun lada sampai pada TK 18.08.10.2005-10.2018-002 dengan koordinat $4^{\circ}48'8,450''$ lintang selatan dan $104^{\circ}37'7,930''$ bujur timur yang terletak pada kebun kopi dan kebun lada lalu dilanjutkan mengarah ke tenggara mengikuti kebun jagung sampai pada TK 18.08.10.2005-10.2018-001 dengan koordinat $4^{\circ}48'10,974''$ lintang selatan dan $104^{\circ}37'9,451''$ bujur timur yang terletak pada kebun jagung lalu dilanjutkan mengarah ke selatan sampai pada TK 18.03-18.08.10.2005-10.2018-000 dengan koordinat $4^{\circ}48'11,749''$ lintang selatan dan $104^{\circ}37'9,321''$ bujur timur yang merupakan simpul Batas antara Eksklave Kampung Negeri Mulya, Kampung Negeri Mulya dan Kampung Negeri Ujan Mas yang terletak pada Kebun Jagung;

- c. Batas Kampung Negeri Ujan Mas dengan Kampung Negeri Mulya sebagaimana dimaksud pada ayat (1) huruf c dimulai dari TK 18.03-18.08.10.2005-10.2018-000 dengan koordinat $4^{\circ}48'11,749''$ lintang selatan dan $104^{\circ}37'9,321''$ bujur timur yang merupakan simpul Batas antara Eksklave Kampung Negeri Mulya, Kampung Negeri Mulya dan Kampung Negeri Ujan Mas yang terletak pada Kebun Jagung lalu dilanjutkan mengarah ke barat laut mengikuti bidang lahan kosong dan kebun sawit sampai pada TK 18.08.10.2005-10.2018-005 dengan koordinat $4^{\circ}48'13,136''$ lintang selatan dan $104^{\circ}37'7,519''$ bujur timur yang terletak pada bidang lahan kosong lalu dilanjutkan mengarah ke barat laut mengikuti bidang kebun sawit sampai pada TK 18.08.10.2005-10.2018-004 dengan koordinat $4^{\circ}48'23,138''$ lintang selatan dan $104^{\circ}37'4,968''$ bujur timur yang terletak pada ujung kebun sawit lalu dilanjutkan mengarah ke barat mengikuti bidang kebun sawit sampai pada TK 18.08.10.2005-10.2018-003 dengan koordinat $4^{\circ}48'22,559''$ lintang selatan dan $104^{\circ}36'53,594''$ bujur timur yang terletak pada kebun sawit lalu dilanjutkan mengarah ke barat laut mengikuti bidang kebun sawit sampai pada TK 18.08.10.2005-10.2018-002 dengan koordinat $4^{\circ}48'18,840''$ lintang selatan dan $104^{\circ}36'36,313''$ bujur timur yang terletak pada kebun sawit lalu dilanjutkan mengarah ke barat laut mengikuti jalan dan bidang kebun sawit sampai pada TK 18.08.10.2005-10.2018-001 dengan koordinat $4^{\circ}48'14,147''$ lintang selatan dan $104^{\circ}36'13,288''$ bujur timur yang terletak pada Jalan Bumi Surah; dan
- d. Batas Kampung Negeri Ujan Mas dengan Kampung Negeri Mulya dan Kampung Negeri Sungkai sebagaimana dimaksud pada ayat (1) huruf d:
1. dimulai dari TK 18.08.10.2005-10.2018-001 dengan koordinat $4^{\circ}48'14,147''$ lintang selatan

dan...

- dan 104°36'13,288" bujur timur yang terletak pada Jalan Bumi Surah lalu dilanjutkan mengarah ke barat laut mengikuti jalan dan bidang kebun sawit sampai pada TK 18.08.10.2005-10.2006-10.2018-000 dengan koordinat 4°47'52,988" lintang selatan dan 104°35'52,105" bujur timur yang merupakan simpul Batas antara Kampung Negeri Mulya, Kampung Negeri Sungkai dan Kampung Negeri Ujan Mas yang terletak pada Kebun Bapak Maryono; dan
2. dimulai dari TK 18.08.10.2005-10.2006-10.2018-000 dengan koordinat 4°47'52,988" lintang selatan dan 104°35'52,105" bujur timur yang merupakan simpul Batas antara Kampung Negeri Mulya, Kampung Negeri Sungkai dan Kampung Negeri Ujan Mas yang terletak pada Kebun Bapak Maryono lalu dilanjutkan mengarah ke barat laut mengikuti bidang kebun dan mengikuti sawah sampai pada TK 18.08.10.2006-10.2018-001 dengan koordinat 4°47'35,145" lintang selatan dan 104°36'2,764" bujur timur yang terletak pada Sawah Pak Juminan.
- (3) Batas wilayah dan koordinat administratif Kampung Negeri Ujan Mas sebagaimana dimaksud pada ayat (1) dan ayat (2), digambarkan pada peta sebagaimana tercantum dalam Lampiran XVIII yang merupakan bagian tidak terpisahkan dari Peraturan Bupati ini.

Bagian Kedua Puluh Kampung Bengkulu Tengah

Pasal 21

- (1) Batas wilayah administratif Kampung Bengkulu Tengah sebagaimana dimaksud dalam Pasal 2 huruf s ditetapkan sebagai berikut:
 - a. sebelah utara berbatasan dengan Kampung Bengkulu Raman;
 - b. sebelah timur berbatasan dengan Kabupaten Lampung Utara Provinsi Lampung;
 - c. sebelah selatan berbatasan dengan Kampung Way Tuba; dan
 - d. sebelah barat berbatasan dengan:
 1. Kampung Bengkulu Rejo; dan
 2. Kampung Bengkulu.
- (2) Batas wilayah administratif Kampung Bengkulu Tengah sebagaimana dimaksud pada ayat (1) ditetapkan sebagai berikut:
 - a. Batas Kampung Bengkulu Tengah dengan Kampung Bengkulu Raman sebagaimana dimaksud pada ayat (1) huruf a dimulai dari TK 18.08.10.2009-10.2012-10.2019-000 dengan koordinat 4°43'47,794" lintang selatan dan 104°36'42,221" bujur timur yang merupakan simpul Batas antara Kampung Bengkulu Tengah, Kampung Bengkulu dan Kampung Bengkulu

Raman...

Raman yang terletak pada Jembatan dan Tugu Perbatasan lalu dilanjutkan mengarah ke selatan mengikuti perkebunan sampai pada TK 18.08.10.2012-10.2019-004 dengan koordinat $4^{\circ}44'9,613''$ lintang selatan dan $104^{\circ}36'39,397''$ bujur timur yang terletak pada tugu perbatasan lalu dilanjutkan mengarah ke tenggara mengikuti perkebunan sampai pada TK 18.08.10.2012-10.2019-003 dengan koordinat $4^{\circ}44'20,123''$ lintang selatan dan $104^{\circ}36'59,513''$ bujur timur yang terletak pada kebun mas Yayit lalu dilanjutkan mengarah ke timur mengikuti perkebunan sampai pada TK 18.08.10.2012-10.2019-002 dengan koordinat $4^{\circ}44'19,701''$ lintang selatan dan $104^{\circ}37'10,025''$ bujur timur yang terletak pada Olok Paku lalu dilanjutkan mengarah ke timur laut menyusuri sungai sampai pada TK 18.08.10.2012-10.2019-001 dengan koordinat $4^{\circ}44'8,771''$ lintang selatan dan $104^{\circ}37'18,382''$ bujur timur yang terletak pada Sungai Sungkai Besar lalu dilanjutkan mengarah ke timur mengikuti perkebunan sampai pada TK 18.03-18.08.10.2012-10.2019-000 dengan koordinat $4^{\circ}44'7,352''$ lintang selatan dan $104^{\circ}37'28,027''$ bujur timur yang merupakan simpul Batas antara Kampung Bengkulu Tengah, Kampung Bengkulu Raman dan Kabupaten Lampung Utara Provinsi Lampung;

- b. Batas Kampung Bengkulu Tengah dengan Kabupaten Lampung Utara Provinsi Lampung sebagaimana dimaksud pada ayat (1) huruf b dimulai dari TK 18.03-18.08.10.2012-10.2019-000 dengan koordinat $4^{\circ}44'7,352''$ lintang selatan dan $104^{\circ}37'28,027''$ bujur timur yang merupakan simpul Batas antara Kampung Bengkulu Tengah, Kampung Bengkulu Raman dan Kabupaten Lampung Utara Provinsi Lampung lalu dilanjutkan mengarah ke tenggara mengikuti garis Peraturan Menteri Dalam Negeri Nomor 80 Tahun 2019 sampai pada TK 18.03-18.08.10.2008-10.2019-000 dengan koordinat $4^{\circ}45'14,910''$ lintang selatan dan $104^{\circ}38'4,030''$ bujur timur yang merupakan simpul Batas antara Kampung Bengkulu Tengah, Kampung Way Tuba dan Kabupaten Lampung Utara Provinsi Lampung yang terletak pada Sungai Tala Deli;
- c. Batas Kampung Bengkulu Tengah dengan Kampung Way Tuba sebagaimana dimaksud pada ayat (1) huruf c dimulai dari TK 18.03-18.08.10.2008-10.2019-000 dengan koordinat $4^{\circ}45'14,910''$ lintang selatan dan $104^{\circ}38'4,030''$ bujur timur yang merupakan simpul Batas antara Kampung Bengkulu Tengah, Kampung Way Tuba dan Kabupaten Lampung Utara Provinsi Lampung yang terletak pada Sungai Tala Deli lalu dilanjutkan mengarah ke barat laut mengikuti perkebunan sampai pada TK 18.08.10.2008-10.2019-008 dengan koordinat $4^{\circ}45'10,263''$ lintang selatan dan $104^{\circ}37'33,044''$ bujur timur yang terletak pada

Jalan...

Jalan Tala Deli lalu dilanjutkan mengarah ke barat laut mengikuti perkebunan sampai pada TK 18.08.10.2008-10.2019-007 dengan koordinat $4^{\circ}45'7,090''$ lintang selatan dan $104^{\circ}37'30,414''$ bujur timur yang terletak pada Tugu Perbatasan lalu dilanjutkan mengarah ke selatan melewati jalan sampai pada TK 18.08.10.2008-10.2019-006 dengan koordinat $4^{\circ}45'23,069''$ lintang selatan dan $104^{\circ}37'34,025''$ bujur timur yang terletak pada gorong-gorong Andeska lalu dilanjutkan mengarah ke barat mengikuti perkebunan sampai pada TK 18.08.10.2008-10.2019-005 dengan koordinat $4^{\circ}45'21,104''$ lintang selatan dan $104^{\circ}37'11,125''$ bujur timur yang terletak pada Olok Marga Kaya lalu dilanjutkan mengarah ke barat laut menyusuri aliran kecil sampai pada TK 18.08.10.2008-10.2019-004 dengan koordinat $4^{\circ}45'19,390''$ lintang selatan dan $104^{\circ}37'10,295''$ bujur timur yang terletak pada gorong-gorong lalu dilanjutkan mengarah ke barat laut mengikuti perkebunan sampai pada TK 18.08.10.2008-10.2019-003 dengan koordinat $4^{\circ}45'6,353''$ lintang selatan dan $104^{\circ}37'4,567''$ bujur timur yang terletak pada Sungai Sungkai lalu dilanjutkan mengarah ke barat laut menyusuri aliran sampai pada TK 18.08.10.2008-10.2019-002 dengan koordinat $4^{\circ}45'5,305''$ lintang selatan dan $104^{\circ}37'1,337''$ bujur timur yang terletak pada pojok kebun pak Sepriyanto lalu dilanjutkan mengarah ke barat daya menyusuri aliran sampai pada TK 18.08.10.2008-10.2019-001 dengan koordinat $4^{\circ}45'16,281''$ lintang selatan dan $104^{\circ}36'42,539''$ bujur timur yang terletak pada aliran Sungai Sungkai lalu dilanjutkan mengarah ke barat daya menyusuri aliran sampai pada TK 18.08.10.2008-10.2019-000 dengan koordinat $4^{\circ}45'27,893''$ lintang selatan dan $104^{\circ}36'24,028''$ bujur timur yang merupakan simpul Batas antara Kampung Bengkulu Tengah, Kampung Bengkulu Rejo dan Kampung Way Tuba yang terletak pada aliran Sungai Sungkai; dan

d. Batas Kampung Bengkulu Tengah dengan Kampung Bengkulu Rejo dan Kampung Bengkulu sebagaimana dimaksud pada ayat (1) huruf d:

1. dimulai dari TK 18.08.10.2008-10.2019-000 dengan koordinat $4^{\circ}45'27,893''$ lintang selatan dan $104^{\circ}36'24,028''$ bujur timur yang merupakan simpul Batas antara Kampung Bengkulu Tengah, Kampung Bengkulu Rejo dan Kampung Way Tuba yang terletak pada aliran Sungai Sungkai lalu dilanjutkan mengarah ke barat laut mengikuti bidang lahan sampai pada TK 18.08.10.2010-10.2019-003 dengan koordinat $4^{\circ}45'16,332''$ lintang selatan dan $104^{\circ}36'3,837''$ bujur timur yang terletak pada Jembatan Dul Bahri lalu dilanjutkan mengarah ke utara mengikuti bidang kebun sawit sampai pada TK 18.08.10.2010-10.2019-002 dengan

koordinat...

koordinat $4^{\circ}45'13,109''$ lintang selatan dan $104^{\circ}36'3,743''$ bujur timur yang terletak pada ujung kebun sawit lalu dilanjutkan mengarah ke timur laut mengikuti bidang kebun sawit sampai pada TK 18.08.10.2010-10.2019-001 dengan koordinat $4^{\circ}45'10,009''$ lintang selatan dan $104^{\circ}36'5,065''$ bujur timur yang terletak pada kebun sawit lalu dilanjutkan mengarah ke barat laut mengikuti bidang lahan sampai pada TK 18.08.10.2009-10.2010-10.2019-000 dengan koordinat $4^{\circ}45'5,625''$ lintang selatan dan $104^{\circ}36'3,851''$ bujur timur yang merupakan simpul Batas antara Kampung Bengkulu, Kampung Bengkulu Rejo dan Kampung Bengkulu Tengah yang terletak pada Bukit Pangkalan Batu (Perseroan Terbatas Kencana Sakti); dan

2. dimulai dari TK 18.08.10.2009-10.2010-10.2019-000 dengan koordinat $4^{\circ}45'5,625''$ lintang selatan dan $104^{\circ}36'3,851''$ bujur timur yang merupakan simpul Batas antara Kampung Bengkulu, Kampung Bengkulu Rejo dan Kampung Bengkulu Tengah yang terletak pada Bukit Pangkalan Batu (Perseroan Terbatas Kencana Sakti) sampai pada TK 18.08.10.2009-10.2019-003 dengan koordinat $4^{\circ}45'0,320''$ lintang selatan dan $104^{\circ}36'2,654''$ bujur timur yang terletak pada pojok kebun lalu dilanjutkan mengarah ke timur laut mengikuti bidang kebun sawit sampai pada TK 18.08.10.2009-10.2019-002 dengan koordinat $4^{\circ}44'58,100''$ lintang selatan dan $104^{\circ}36'9,890''$ bujur timur yang terletak pada Batas aliran lalu dilanjutkan mengarah ke timur laut mengikuti bidang kebun sawit sampai pada TK 18.08.10.2009-10.2019-001 dengan koordinat $4^{\circ}44'55,201''$ lintang selatan dan $104^{\circ}36'15,096''$ bujur timur yang terletak pada Batas aliran perkebunan dan persawahan lalu dilanjutkan mengarah ke timur laut mengikuti bidang lahan persawahan sampai pada TK 18.08.10.2009-10.2012-10.2019-000 dengan koordinat $4^{\circ}43'47,794''$ lintang selatan dan $104^{\circ}36'42,221''$ bujur timur yang merupakan simpul Batas antara Kampung Bengkulu, Kampung Bengkulu Raman dan Kampung Bengkulu Tengah yang terletak pada Jembatan dan Tugu Perbatasan.
- (3) Batas wilayah dan koordinat administratif Kampung Bengkulu Tengah sebagaimana dimaksud pada ayat (1) dan ayat (2), digambarkan pada peta sebagaimana tercantum dalam Lampiran XIX yang merupakan bagian tidak terpisahkan dari Peraturan Bupati ini.

Bagian...

Bagian Kedua Puluh Satu
Kampung Gunung Pekuwon

Pasal 22

- (1) Batas wilayah administratif Kampung Gunung Pekuwon sebagaimana dimaksud dalam Pasal 2 huruf t ditetapkan sebagai berikut:
 - a. sebelah utara berbatasan dengan Kampung Way Tuba;
 - b. sebelah timur berbatasan dengan Kabupaten Lampung Utara Provinsi Lampung;
 - c. sebelah selatan berbatasan dengan Kabupaten Lampung Utara Provinsi Lampung; dan
 - d. sebelah barat berbatasan dengan Kampung Gunung Sari.
- (2) Batas wilayah administratif Kampung Gunung Pekuwon sebagaimana dimaksud pada ayat (1) ditetapkan sebagai berikut:
 - a. Batas Kampung Gunung Pekuwon dengan Kampung Way Tuba sebagaimana dimaksud pada ayat (1) huruf a dimulai dari TK 18.08.10.2007-10.2008-10.2020-000 dengan koordinat 4°46'20,204" lintang selatan dan 104°37'12,494" bujur timur yang merupakan Simpul Batas antara Kampung Gunung Sari, Kampung Way Tuba dan Kampung Gunung Pekuwon yang terletak pada ujung bidang kebun sawit lalu dilanjutkan mengarah ke utara menyusuri sungai kecil sampai pada TK 18.08.10.2008-10.2020-001 dengan koordinat 4°46'15,054" lintang selatan dan 104°37'12,288" bujur timur yang terletak pada ujung bidang kebun lalu dilanjutkan mengarah ke timur laut menyusuri sungai kecil sampai pada TK 18.08.10.2008-10.2020-002 dengan koordinat 4°46'6,954" lintang selatan dan 104°37'19,271" bujur timur yang terletak pada Pojok bidang kebun sawit lalu dilanjutkan mengarah ke barat laut menyusuri sungai kecil sampai pada TK 18.08.10.2008-10.2020-003 dengan koordinat 4°46'4,037" lintang selatan dan 104°37'17,920" bujur timur yang terletak pada Aliran Sungai Kecil Belakang TK lalu dilanjutkan mengarah ke timur laut menyusuri sungai kecil sampai pada TK 18.08.10.2008-10.2020-004 dengan koordinat 4°46'2,069" lintang selatan dan 104°37'36,671" bujur timur yang terletak pada Tugu Perbatasan Way Tuba – Gunung Pekuwon lalu dilanjutkan mengarah ke timur laut menyusuri sungai kecil sampai pada TK 18.03-18.08.10.2008-10.2020-000 dengan koordinat 4°45'44,393" lintang selatan dan 104°38'2,253" bujur timur yang merupakan Simpul Batas antara Kabupaten Lampung Utara Provinsi Lampung dengan Kampung Way Tuba dan Kampung Gunung Pekuwon yang terletak pada Perkebunan Karet;
 - b. Batas Kampung Gunung Pekuwon dengan Kabupaten Lampung Utara Provinsi Lampung sebagaimana dimaksud pada ayat (1) huruf b dan huruf c dimulai dari TK 18.03-18.08.10.2008-10.2020-000 dengan

koordinat...

koordinat 4°45'44,393" lintang selatan dan 104°38'2,253" bujur timur yang merupakan Simpul Batas antara Kampung Way Tuba dan Kampung Gunung Pekuwon dengan Kabupaten Lampung Utara Provinsi Lampung yang terletak pada perkebunan karet lalu dilanjutkan mengarah ke selatan mengikuti garis Peraturan Menteri Dalam Negeri Nomor 80 Tahun 2019 sampai pada TK 18.03-18.08.10.2007-10.2020-000 dengan koordinat 4°46'58,886" lintang selatan dan 104°38'11,481" bujur timur yang merupakan Simpul Batas antara Kampung Gunung Sari dan Kampung Gunung Pekuwon dengan Kabupaten Lampung Utara Provinsi Lampung yang terletak pada Sungai Melungun; dan

- c. Batas Kampung Gunung Pekuwon dengan Kampung Gunung Sari sebagaimana dimaksud pada ayat (1) huruf d dimulai dari TK 18.03-18.08.10.2007-10.2020-000 dengan koordinat 4°46'58,886" lintang selatan dan 104°38'11,481" bujur timur yang merupakan Simpul Batas antara Kabupaten Lampung Utara Provinsi Lampung dengan Kampung Gunung Sari dan Kampung Gunung Pekuwon yang terletak pada Sungai Melungun lalu dilanjutkan mengarah ke barat laut mengikuti bidang kebun, sawah dan lahan kosong sampai pada TK 18.08.10.2007-10.2020-001 dengan koordinat 4°46'37,384" lintang selatan dan 104°37'46,797" bujur timur yang terletak pada Jalan Proyek Bukit Sunsang lalu dilanjutkan mengarah ke barat laut mengikuti bidang kebun sampai pada TK 18.08.10.2007-10.2020-002 dengan koordinat 4°46'34,224" lintang selatan dan 104°37'44,916" bujur timur yang terletak pada Lahan Pak Karmin lalu dilanjutkan mengarah ke barat daya mengikuti bidang kebun dan sawah sampai pada TK 18.08.10.2007-10.2020-003 dengan koordinat 4°46'40,040" lintang selatan dan 104°37'31,015" bujur timur yang terletak pada Bidang Kebun Gunung Sari – Gunung Pekuwon lalu dilanjutkan mengarah ke barat laut mengikuti bidang kebun sampai pada TK 18.08.10.2007-10.2020-004 dengan koordinat 4°46'32,264" lintang selatan dan 104°37'16,402" bujur timur yang terletak pada Bidang Kebun lalu dilanjutkan mengarah ke barat laut mengikuti bidang kebun sampai pada TK 18.08.10.2007-10.2020-005 dengan koordinat 4°46'24,512" lintang selatan dan 104°37'14,585" bujur timur yang terletak pada ujung bidang kebun lalu dilanjutkan mengarah ke barat laut mengikuti bidang kebun sampai pada TK 18.08.10.2007-10.2008-10.2020-000 dengan koordinat 4°46'20,204" lintang selatan dan 104°37'12,494" bujur timur yang merupakan Simpul Batas antara Kampung Gunung Sari, Kampung Way Tuba dan Kampung Gunung Pekuwon yang terletak pada Ujung Bidang Kebun Sawit.

(3) Batas...

- (3) Batas wilayah dan koordinat administratif Kampung Gunung Pekuwon sebagaimana dimaksud pada ayat (1) dan ayat (2), digambarkan pada peta sebagaimana tercantum dalam Lampiran XX yang merupakan bagian tidak terpisahkan dari Peraturan Bupati ini.

Bagian Kedua Puluh Dua
Kampung Labuhan Jaya

Pasal 23

- (1) Batas wilayah administratif Kampung Labuhan Jaya sebagaimana dimaksud dalam Pasal 2 huruf u ditetapkan sebagai berikut:
 - a. sebelah utara berbatasan dengan Kampung Bengkulu Rejo;
 - b. sebelah timur berbatasan dengan Kampung Way Tuba;
 - c. sebelah selatan berbatasan dengan:
 1. Kampung Gunung Sari; dan
 2. Kampung Negeri Sungkai; dan
 - d. sebelah barat berbatasan dengan Kampung Gunung Labuhan.
- (2) Batas wilayah administratif Kampung Labuhan Jaya sebagaimana dimaksud pada ayat (1) ditetapkan sebagai berikut:
 - a. Batas Kampung Labuhan Jaya dengan Kampung Bengkulu Rejo sebagaimana dimaksud pada ayat (1) huruf a dimulai dari TK 18.08.10.2001-10.2010-10.2021-000 dengan koordinat $4^{\circ}46'14,324''$ lintang selatan dan $104^{\circ}35'30,753''$ bujur timur yang merupakan simpul Batas antara Kampung Gunung Labuhan, Kampung Bengkulu Rejo dan Kampung Labuhan Jaya yang terletak pada Sungai Way Payur lalu dilanjutkan mengarah ke timur laut menyusuri sungai sampai pada TK 18.08.10.2010-10.2021-001 dengan koordinat $4^{\circ}45'55,080''$ lintang selatan dan $104^{\circ}35'46,617''$ bujur timur yang terletak pada Titik Sungkai Besar lalu dilanjutkan mengarah ke timur laut menyusuri sungai sampai pada TK 18.08.10.2010-10.2019-10.2021-000 dengan koordinat $4^{\circ}45'42,556''$ lintang selatan dan $104^{\circ}36'31,152''$ bujur timur yang merupakan simpul Batas antara Kampung Way Tuba, Kampung Bengkulu Rejo dan Kampung Labuhan Jaya yang terletak pada Pojok Kebun;
 - b. Batas Kampung Labuhan Jaya dengan Kampung Way Tuba sebagaimana dimaksud pada ayat (1) huruf b dimulai dari TK 18.08.10.2010-10.2019-10.2021-000 dengan koordinat $4^{\circ}45'42,556''$ lintang selatan dan $104^{\circ}36'31,152''$ bujur timur yang merupakan simpul Batas antara Kampung Way Tuba, Kampung Bengkulu Rejo dan Kampung Labuhan Jaya yang terletak pada Pojok Kebun lalu dilanjutkan mengarah ke tenggara mengikuti bidang kebun sampai pada TK 18.08.10.2008-10.2021-001 dengan koordinat $4^{\circ}45'48,644''$ lintang selatan dan $104^{\circ}36'48,683''$

bujur...

bujur timur yang terletak pada Ujung Kebun lalu dilanjutkan mengarah ke tenggara mengikuti bidang kebun sampai pada TK 18.08.10.2008-10.2021-002 dengan koordinat $4^{\circ}46'0,420''$ lintang selatan dan $104^{\circ}36'47,477''$ bujur timur yang terletak pada Jembatan Perbatasan Kampung Way Tuba dan Kampung Labuhan Jaya lalu dilanjutkan mengarah ke tenggara mengikuti bidang kebun sampai pada TK 18.08.10.2008-10.2021-003 dengan koordinat $4^{\circ}46'4,966''$ lintang selatan dan $104^{\circ}36'47,656''$ bujur timur yang terletak pada Titik Muara Pampang Kapuk lalu dilanjutkan mengarah ke barat daya menyusuri kali Way Tuba sampai pada TK 18.08.10.2008-10.2021-004 dengan koordinat $4^{\circ}46'11,222''$ lintang selatan dan $104^{\circ}36'42,090''$ bujur timur yang terletak pada kali Way Tuba lalu dilanjutkan mengarah ke barat daya menyusuri kali Way Tuba sampai pada TK 18.08.10.2008-10.2021-005 dengan koordinat $4^{\circ}46'17,230''$ lintang selatan dan $104^{\circ}36'42,102''$ bujur timur yang terletak pada titik kebun Haji Marlehan lalu dilanjutkan mengarah ke selatan mengikuti bidang kebun sampai pada TK 18.08.10.2007-10.2008-10.2021-000 dengan koordinat $4^{\circ}46'22,547''$ lintang selatan dan $104^{\circ}36'47,696''$ bujur timur yang merupakan simpul Batas antara Kampung Labuhan Jaya, Kampung Way Tuba dan Kampung Gunung Sari yang terletak pada ujung kebun ibu Sulkaidah;

- c. Batas Kampung Labuhan Jaya dengan Kampung Gunung Sari dan Kampung Negeri Sungkai sebagaimana dimaksud pada ayat (1) huruf c:
 1. dimulai dari TK 18.08.10.2007-10.2008-10.2021-000 dengan koordinat $4^{\circ}46'22,547''$ lintang selatan dan $104^{\circ}36'47,696''$ bujur timur yang merupakan simpul Batas antara Kampung Labuhan Jaya, Kampung Way Tuba dan Kampung Gunung Sari yang terletak pada ujung kebun ibu Sulkaidah lalu dilanjutkan mengarah ke barat daya mengikuti bidang perkebunan sampai pada TK 18.08.10.2007-10.2021-005 dengan koordinat $4^{\circ}46'23,635''$ lintang selatan dan $104^{\circ}36'46,127''$ bujur timur yang terletak pada kebun ibu Sulkaidah lalu dilanjutkan mengarah ke barat daya mengikuti bidang perkebunan sampai pada TK 18.08.10.2007-10.2021-004 dengan koordinat $4^{\circ}46'26,191''$ lintang selatan dan $104^{\circ}36'41,500''$ bujur timur yang terletak pada kebun pak Syahril lalu dilanjutkan mengarah ke barat laut mengikuti bidang perkebunan sampai pada TK 18.08.10.2007-10.2021-003 dengan koordinat $4^{\circ}46'25,102''$ lintang selatan dan $104^{\circ}36'37,151''$ bujur timur yang terletak pada sawah pak H. Erwan lalu dilanjutkan mengarah ke barat laut mengikuti bidang kebun sawit sampai pada TK 18.08.10.2007-10.2021-002 dengan koordinat

$4^{\circ}46'22...$

- 4°46'22,973" lintang selatan dan 104°36'26,404" bujur timur yang terletak pada kebun pak Rusman lalu dilanjutkan mengarah ke barat daya mengikuti bidang kebun sawit sampai pada TK 18.08.10.2007-10.2021-001 dengan koordinat 4°46'27,362" lintang selatan dan 104°36'24,583" bujur timur yang terletak pada kebun pak Heri lalu dilanjutkan mengarah ke barat daya mengikuti bidang perkebunan sampai pada TK 18.08.10.2006-10.2007-10.2021-000 dengan koordinat 4°46'28,151" lintang selatan dan 104°36'23,088" bujur timur yang merupakan simpul Batas antara Kampung Labuhan Jaya, Kampung Gunung Sari dan Kampung Negeri Sungkai yang terletak pada Sungai Way Tuba; dan
2. dimulai dari TK 18.08.10.2006-10.2007-10.2021-000 dengan koordinat 4°46'28,151" lintang selatan dan 104°36'23,088" bujur timur yang merupakan simpul Batas antara Kampung Labuhan Jaya, Kampung Gunung Sari dan Kampung Negeri Sungkai yang terletak pada Sungai Way Tuba lalu dilanjutkan mengarah ke barat daya mengikuti bidang kebun sawit sampai pada TK 18.08.10.2006-10.2021-005 dengan koordinat 4°46'31,069" lintang selatan dan 104°36'17,551" bujur timur yang terletak pada Ujung Kebun Sawit antara Kampung Negeri Sungkai dan Kampung Labuhan Jaya lalu dilanjutkan mengarah ke barat daya mengikuti bidang kebun sawit sampai pada TK 18.08.10.2006-10.2021-004 dengan koordinat 4°46'34,179" lintang selatan dan 104°36'3,998" bujur timur yang terletak pada kebun sawit pak Sahrudin lalu dilanjutkan mengarah ke barat daya mengikuti bidang kebun sawit sampai pada TK 18.08.10.2006-10.2021-003 dengan koordinat 4°46'39,834" lintang selatan dan 104°35'54,809" bujur timur yang terletak pada kebun pak Tukijo lalu dilanjutkan mengarah ke barat laut mengikuti bidang kebun sawit sampai pada TK 18.08.10.2006-10.2021-002 dengan koordinat 4°46'36,736" lintang selatan dan 104°35'39,562" bujur timur yang terletak pada kebun sawit pak Guntur lalu dilanjutkan mengarah ke barat menyusuri perkebunan melewati sungai sampai pada TK 18.08.10.2006-10.2021-001 dengan koordinat 4°46'34,900" lintang selatan dan 104°35'31,382" bujur timur yang terletak pada persawahan pak Safiq lalu dilanjutkan mengarah ke barat daya mengikuti bidang kebun sawit sampai pada TK 18.08.10.2001-10.2006-10.2021-000 dengan koordinat 4°46'38,926" lintang selatan dan 104°35'22,534" bujur timur yang merupakan simpul Batas antara Kampung Labuhan Jaya,

Kampung...

Kampung Negeri Sungkai dan Kampung Gunung Labuhan yang terletak pada ujung kebun pak Tuan Hakim; dan

- d. Batas Kampung Labuhan Jaya dengan Kampung Gunung Labuhan sebagaimana dimaksud pada ayat (1) huruf d dimulai dari TK 18.08.10.2001-10.2006-10.2021-000 dengan koordinat 4°46'38,926" lintang selatan dan 104°35'22,534" bujur timur yang merupakan simpul Batas antara Kampung Labuhan Jaya, Kampung Negeri Sungkai dan Kampung Gunung Labuhan yang terletak pada ujung kebun pak Tuan Hakim lalu dilanjutkan mengarah ke barat laut mengikuti bidang kebun sampai pada TK 18.08.10.2001-10.2021-003 dengan koordinat 4°46'36,742" lintang selatan dan 104°35'18,142" bujur timur yang terletak pada Jalan Permuka Jaya lalu dilanjutkan mengarah ke utara mengikuti bidang kebun sampai pada TK 18.08.10.2001-10.2021-002 dengan koordinat 4°46'34,824" lintang selatan dan 104°35'18,369" bujur timur yang terletak pada kebun pak Aswin lalu dilanjutkan mengarah ke utara mengikuti bidang kebun sampai pada TK 18.08.10.2001-10.2021-001 dengan koordinat 4°46'21,777" lintang selatan dan 104°35'21,821" bujur timur yang terletak pada pojok kebun jagung lalu dilanjutkan mengarah ke timur laut mengikuti bidang kebun sampai pada TK 18.08.10.2001-10.2010-10.2021-000 dengan koordinat 4°46'14,324" lintang selatan dan 104°35'30,753" bujur timur yang merupakan simpul Batas antara Kampung Labuhan Jaya, Kampung Gunung Labuhan dan Kampung Bengkulu Rejo yang terletak pada Sungai Way Payur.
- (3) Batas wilayah dan koordinat administratif Kampung Labuhan Jaya sebagaimana dimaksud pada ayat (1) dan ayat (2), digambarkan pada peta sebagaimana tercantum dalam Lampiran XXI yang merupakan bagian tidak terpisahkan dari Peraturan Bupati ini.

BAB III KETENTUAN LAIN-LAIN

Pasal 24

Batas Kampung dalam Peraturan Bupati ini, tidak menghapus hak atas tanah, hak ulayat, dan hak adat serta hak lainnya pada masyarakat.

BAB IV KETENTUAN PENUTUP

Pasal 25

Peraturan Bupati ini mulai berlaku pada tanggal diundangkan.

Agar...

Agar setiap orang mengetahuinya, memerintahkan pengundangan Peraturan Bupati ini dengan penempatannya dalam Berita Daerah Kabupaten Way Kanan.

Ditetapkan di Blambangan Umpu
pada tanggal 24 Januari 2025

BUPATI WAY KANAN,

dto

RADEN ADIPATI SURYA

Diundangkan di Blambangan Umpu
pada tanggal 24 Januari 2025

SEKRETARIS DAERAH KABUPATEN WAY KANAN,

dto

SAIPUL

BERITA DAERAH KABUPATEN WAY KANAN TAHUN 2025 NOMOR 15

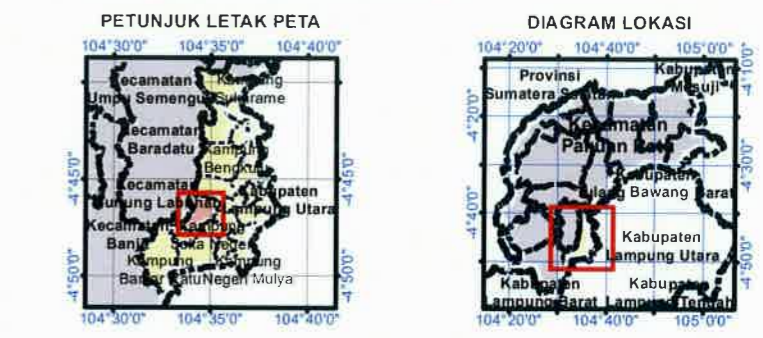
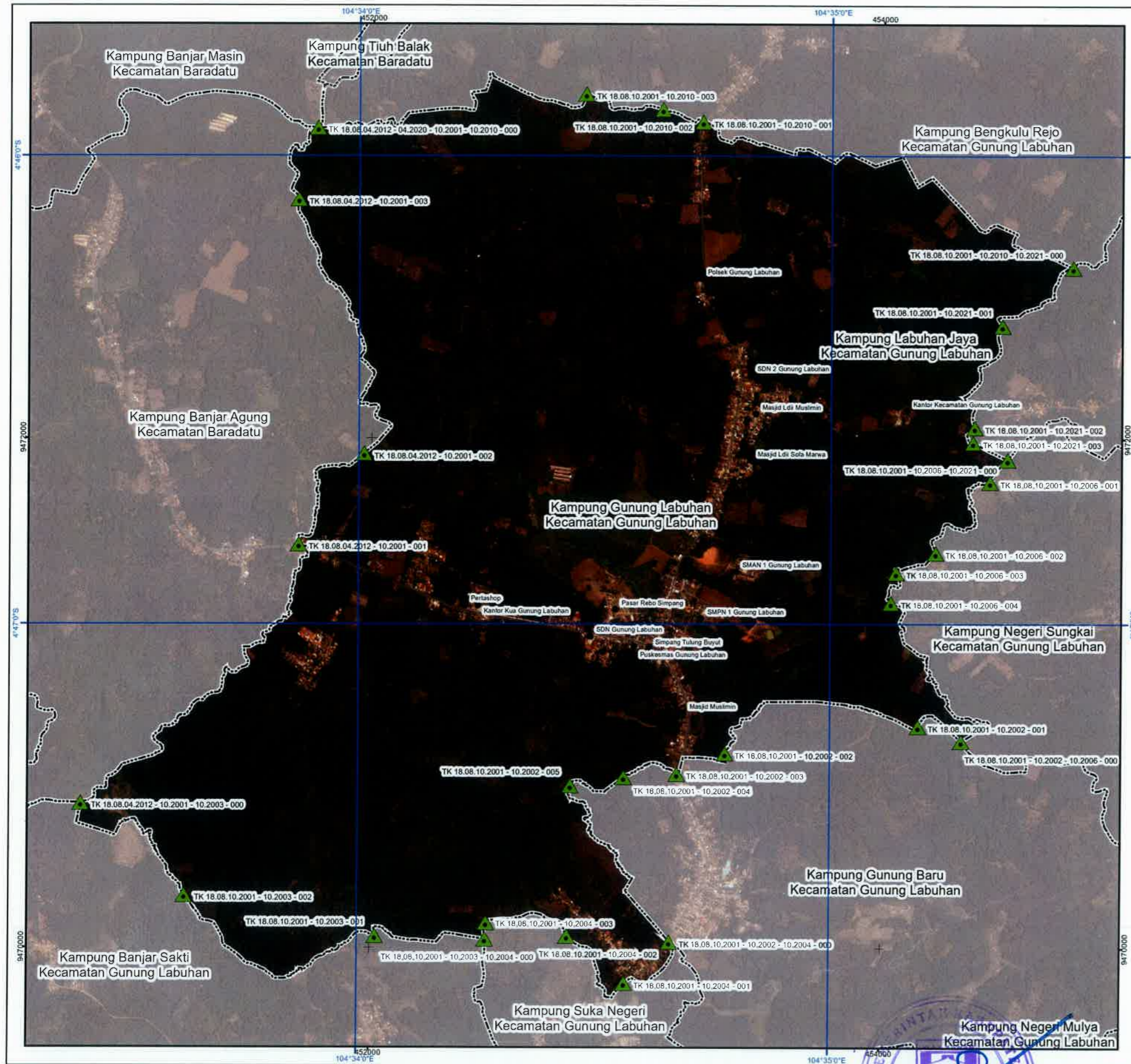
Salinan sesuai dengan aslinya
KEPALA BAGIAN HUKUM,



ARIS SUPRIYANTO, S.H., M.H.
Pembina (IV/a)
NIP. 19850624 201001 1 012

PETA BATAS KAMPUNG GUNUNG LABUHAN

LAMPIRAN 1
 PERATURAN BUPATI WAY KANAN
 NOMOR 15... TAHUN 2025
 TENTANG
 BATAS KAMPUNG DI WILAYAH KECAMATAN GUNUNG LABUHAN



Sistem Proyeksi : Transverse Mercator
 Sistem Grid : Grid Geografi dan Grid Universal Transverse Mercator
 Datum Horizontal : SRGI 2013

- KETERANGAN :**
- ▲ Titik Kartometrik
 - Fasilitas Umum dan Bangunan Lainnya
 - - - Batas Negara
 - - - Batas Provinsi
 - Batas Kabupaten/Kota
 - Batas Kecamatan
 - Batas Desa/Kelurahan

DAFTAR TITIK KARTOMETRIS

NO	TITIK KARTOMETRIK	LINTANG	BUJUR	Y(m)	X(m)
1	TK 18.08.04.2012-04.2020-10.2001-10.2010-000	4° 45' 56,429" LS	104° 33' 54,761" BT	9473222,361	451784,617
2	TK 18.08.10.2001-10.2010-003	4° 45' 52,074" LS	104° 34' 28,756" BT	9473356,752	452831,712
3	TK 18.08.10.2001-10.2010-002	4° 45' 54,051" LS	104° 34' 38,535" BT	9473296,241	453132,978
4	TK 18.08.10.2001-10.2010-001	4° 45' 55,637" LS	104° 34' 43,680" BT	9473247,623	453291,517
5	TK 18.08.10.2001-10.2010-10.2021-000	4° 46' 14,324" LS	104° 35' 30,753" BT	9472674,694	454741,806
6	TK 18.08.10.2001-10.2021-001	4° 46' 21,777" LS	104° 35' 21,821" BT	9472445,688	454466,898
7	TK 18.08.10.2001-10.2021-002	4° 46' 34,824" LS	104° 35' 18,369" BT	9472044,996	454360,801
8	TK 18.08.10.2001-10.2021-003	4° 46' 36,742" LS	104° 35' 18,142" BT	9471986,113	454353,847
9	TK 18.08.10.2001-10.2006-10.2021-000	4° 46' 38,926" LS	104° 35' 22,534" BT	9471919,138	454489,186
10	TK 18.08.10.2001-10.2006-001	4° 46' 41,825" LS	104° 35' 20,356" BT	9471830,065	454422,127
11	TK 18.08.10.2001-10.2006-002	4° 46' 50,858" LS	104° 35' 13,430" BT	9471552,586	454208,963
12	TK 18.08.10.2001-10.2006-003	4° 46' 53,402" LS	104° 35' 8,411" BT	9471474,370	454054,415
13	TK 18.08.10.2001-10.2006-004	4° 46' 57,246" LS	104° 35' 7,768" BT	9471356,320	454034,674
14	TK 18.08.10.2001-10.2002-10.2006-000	4° 47' 14,957" LS	104° 35' 16,781" BT	9470812,651	454312,809
15	TK 18.08.10.2001-10.2002-001	4° 47' 13,083" LS	104° 35' 11,270" BT	9470870,115	454142,820
16	TK 18.08.10.2001-10.2002-002	4° 47' 16,560" LS	104° 34' 46,786" BT	9470762,899	453386,695
17	TK 18.08.10.2001-10.2002-003	4° 47' 19,194" LS	104° 34' 40,620" BT	9470681,677	453198,814
18	TK 18.08.10.2001-10.2002-004	4° 47' 19,606" LS	104° 34' 33,871" BT	9470669,099	452990,923
19	TK 18.08.10.2001-10.2002-005	4° 47' 20,699" LS	104° 34' 27,092" BT	9470635,422	452782,148
20	TK 18.08.10.2001-10.2002-10.2004-000	4° 47' 40,603" LS	104° 34' 39,777" BT	9470024,486	453173,269
21	TK 18.08.10.2001-10.2004-001	4° 47' 45,862" LS	104° 34' 34,037" BT	9469862,909	452996,545
22	TK 18.08.10.2001-10.2004-002	4° 47' 39,886" LS	104° 34' 26,748" BT	9470046,258	452771,911
23	TK 18.08.10.2001-10.2004-003	4° 47' 38,209" LS	104° 34' 16,455" BT	9470097,571	452454,808
24	TK 18.08.10.2001-10.2003-10.2004-000	4° 47' 40,269" LS	104° 34' 16,348" BT	9470033,681	452451,573
25	TK 18.08.10.2001-10.2003-001	4° 47' 39,849" LS	104° 34' 2,347" BT	9470046,916	452020,297
26	TK 18.08.10.2001-10.2003-002	4° 47' 34,697" LS	104° 33' 38,127" BT	9470204,656	451274,143
27	TK 18.08.04.2012-10.2001-10.2003-000	4° 47' 22,915" LS	104° 33' 24,930" BT	9470566,151	450967,373
28	TK 18.08.04.2012-10.2001-001	4° 46' 49,819" LS	104° 33' 52,459" BT	9471582,934	451714,734
29	TK 18.08.04.2012-10.2001-002	4° 46' 38,222" LS	104° 34' 0,709" BT	9471939,198	451966,625
30	TK 18.08.04.2012-10.2001-003	4° 46' 5,580" LS	104° 33' 52,362" BT	9472941,350	451710,870

Sumber Peta :- Citra Tegak Satelit Resolusi Tinggi (CTSR) Wilayah Kabupaten Way Kanan Oleh Badan Informasi Geospasial Kompilasi Akuisisi Tahun 2013-2019;
 - Data Digital Hasil Deliniasi Batas Wilayah Administrasi Kabupaten/Kota Secara Kartometrik Tanpa Kesepakatan yang dikeluarkan oleh Pusat Pemetaan Batas Wilayah Badan Informasi Geospasial, Tahun 2018;
 - Data Digital Peta Dasar Rencana Tata Ruang Wilayah (RTRW) Skala 1:50.000 Kabupaten Way Kanan, Tahun 2022;
 - Data Batas Daerah Kabupaten Way Kanan, Provinsi Lampung;
 - Data Hasil Pelacakan Lapangan, Tahun 2023;

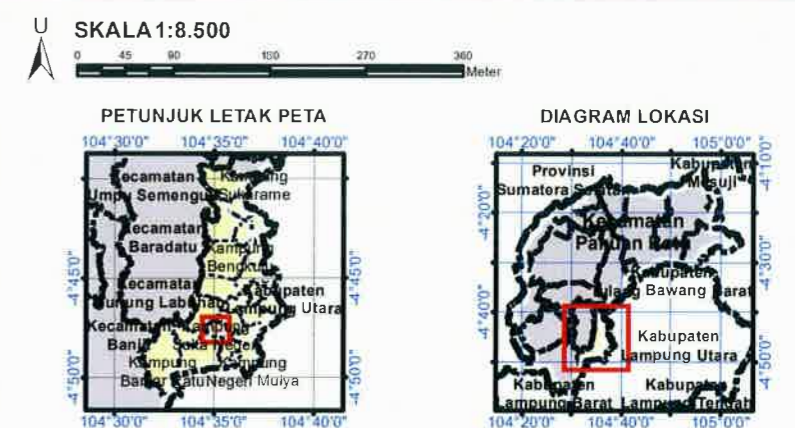

Riwayat Peta :- Peta ini Dibuat Berdasarkan Hasil Penggambaran Batas yang Dilakukan Berdasarkan Kesepakatan Antar Kepala Kampung/Desa/Lurah/Camat dan Diketahui Oleh Pemerintah Daerah Kabupaten/Kota dan SKPD/OPD Terkait

Disalin sesuai dengan aslinya
 KEPALA BACAN HUKUM,
 ARIS SUPRIYANTO, S.H.,M.H.
 Pembina (Jawa)
 NIP. 19850624 201001 1 012

BUPATI WAY KANAN,
 dto
 RADEN ADIPATI SURYA

PETA BATAS KAMPUNG GUNUNG BARU

LAMPIRAN II
 PERATURAN BUPATI WAY KANAN
 NOMOR ...15... TAHUN 2025
 TENTANG
 BATAS KAMPUNG DI WILAYAH KECAMATAN GUNUNG LABUHAN



Sistem Proyeksi : Transverse Mercator
 Sistem Grid : Grid Geografi dan Grid Universal Transverse Mercator
 Datum Horizontal : SRGI 2013

- KETERANGAN :**
- ▲ Titik Kartometrik
 - Fasilitas Umum dan Bangunan Lainnya
 - Batas Negara
 - Batas Provinsi
 - Batas Kabupaten/Kota
 - Batas Kecamatan
 - Batas Desa/Kelurahan

DAFTAR TITIK KARTOMETRIS

NO	TITIK KARTOMETRIK	LINTANG	BUJUR	Y(m)	X(m)
1	TK 18.08.10.2001-10.2002-10.2006-000	4° 47' 14,957" LS	104° 35' 16,781" BT	9470812,651	454312,609
2	TK 18.08.10.2002-10.2006-001	4° 47' 18,829" LS	104° 35' 24,916" BT	9470693,924	454563,286
3	TK 18.08.10.2002-10.2006-002	4° 47' 17,040" LS	104° 35' 25,422" BT	9470748,875	454578,826
4	TK 18.08.10.2002-10.2006-003	4° 47' 19,246" LS	104° 35' 33,865" BT	9470681,279	454839,555
5	TK 18.08.10.2002-10.2006-004	4° 47' 27,863" LS	104° 35' 36,514" BT	9470416,753	454920,688
6	TK 18.08.10.2002-10.2006-005	4° 47' 35,382" LS	104° 35' 41,743" BT	9470185,950	455081,912
7	TK 18.08.10.2002-10.2005-10.2006-000	4° 47' 42,954" LS	104° 35' 40,019" BT	9469953,424	455028,932
8	TK 18.08.10.2002-10.2004-10.2005-000	4° 47' 59,400" LS	104° 35' 32,043" BT	9469448,288	454783,540
9	TK 18.08.10.2002-10.2004-001	4° 47' 54,235" LS	104° 34' 46,377" BT	9469606,048	453376,809
10	TK 18.08.10.2002-10.2004-002	4° 47' 52,976" LS	104° 34' 40,202" BT	9469644,568	453186,570
11	TK 18.08.10.2002-10.2004-003	4° 47' 48,959" LS	104° 34' 42,017" BT	9469767,972	453242,421
12	TK 18.08.10.2002-10.2004-004	4° 47' 47,744" LS	104° 34' 44,238" BT	9469805,315	453310,803
13	TK 18.08.10.2002-10.2004-005	4° 47' 44,967" LS	104° 34' 43,468" BT	9469890,550	453287,030
14	TK 18.08.10.2001-10.2002-10.2004-000	4° 47' 40,603" LS	104° 34' 39,777" BT	9470024,486	453173,269
15	TK 18.08.10.2001-10.2002-005	4° 47' 20,699" LS	104° 34' 27,092" BT	9470635,422	452782,148
16	TK 18.08.10.2001-10.2002-004	4° 47' 19,606" LS	104° 34' 33,871" BT	9470669,099	452990,923
17	TK 18.08.10.2001-10.2002-003	4° 47' 19,194" LS	104° 34' 40,620" BT	9470681,877	453198,814
18	TK 18.08.10.2001-10.2002-002	4° 47' 16,560" LS	104° 34' 46,786" BT	9470762,898	453388,695
19	TK 18.08.10.2001-10.2002-001	4° 47' 13,083" LS	104° 35' 11,270" BT	9470870,115	454142,820

Sumber Peta : - Citra Tegak Satelit Resolusi Tinggi (CTSTR) Wilayah Kabupaten Way Kanan Oleh Badan Informasi Geospasial Kompilasi Akuisisi Tahun 2013-2019;
 - Data Digital Hasil Deliniasi Batas Wilayah Administrasi Kabupaten/Kota Secara Kartometrik Tanpa Kesepakatan yang Dikeluarkan oleh Pusat Pemetaan Batas Wilayah Badan Informasi Geospasial, Tahun 2018;
 - Data Digital Peta Dasar Rencana Tata Ruang Wilayah (RTRW) Skala 1:50,000 Kabupaten Way Kanan, Tahun 2022;
 - Data Batas Daerah Kabupaten Way Kanan, Provinsi Lampung;
 - Data Hasil Pelacakan Lapangan, Tahun 2023;

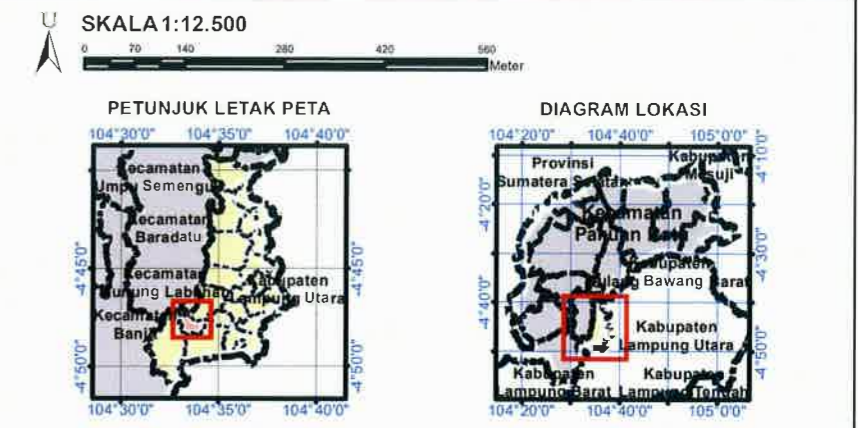

Riwayat Peta : - Peta Ini Dibuat Berdasarkan Hasil Penggambaran Batas yang Dilakukan Berdasarkan Kesepakatan Antar Kepala Kampung/Desa/Lurah/Camat dan Dikelahi Oleh Pemerintah Daerah Kabupaten/Kota dan SKPD/OPD Terkait

Disalin sesuai dengan aslinya
 KEPALA BAGIAN HUKUM,
 ARIS SUPRIYANTO, S.H., M.H.
 Pembina (IV)
 NIP. 19850624 201001 1 012

BUPATI WAY KANAN,
 dto
 RADEN ADIPATI SURYA

PETA BATAS KAMPUNG BANJAR SAKTI

LAMPIRAN III
 PERATURAN BUPATI WAY KANAN
 NOMOR .../... TAHUN ...
 TENTANG
 BATAS KAMPUNG DI WILAYAH KECAMATAN GUNUNG LABUHAN



Sistem Proyeksi : Transverse Mercator
 Sistem Grid : Grid Geografi dan Grid Universal Transverse Mercator
 Datum Horizontal : SRG1 2013

- KETERANGAN :**
- ▲ Titik Kartometrik
 - Fasilitas Umum dan Bangunan Lainnya
 - - - Batas Negara
 - - - Batas Provinsi
 - - - Batas Kabupaten/Kota
 - - - Batas Kecamatan
 - - - Batas Desa/Kelurahan

DAFTAR TITIK KARTOMETRIS

NO	TITIK KARTOMETRIK	LINTANG	BUJUR	Y(m)	X(m)
1	TK 18.08.04.2012-04.2022-10.2003-000	4° 46' 46,093" LS	104° 33' 4,428" BT	9471696,393	450235,112
2	TK 18.08.04.2012-10.2003-001	4° 47' 14,461" LS	104° 33' 19,985" BT	9470825,654	450714,882
3	TK 18.08.04.2012-10.2003-002	4° 47' 20,455" LS	104° 33' 14,738" BT	9470641,498	450553,380
4	TK 18.08.04.2012-10.2001-10.2003-000	4° 47' 22,915" LS	104° 33' 24,930" BT	9470566,151	450867,374
5	TK 18.08.10.2001-10.2003-002	4° 47' 34,697" LS	104° 33' 38,127" BT	9470204,657	451274,144
6	TK 18.08.10.2001-10.2003-001	4° 47' 39,849" LS	104° 34' 2,347" BT	9470046,917	452020,298
7	TK 18.08.10.2001-10.2003-10.2004-000	4° 47' 40,289" LS	104° 34' 16,348" BT	9470033,682	452451,573
8	TK 18.08.10.2003-10.2004-001	4° 47' 49,564" LS	104° 34' 16,232" BT	9469748,892	452448,186
9	TK 18.08.10.2003-10.2004-002	4° 47' 53,400" LS	104° 34' 17,737" BT	9469631,140	452494,604
10	TK 18.08.10.2003-10.2004-003	4° 48' 8,908" LS	104° 34' 11,627" BT	9469154,837	452306,710
11	TK 18.08.10.2003-10.2004-004	4° 48' 22,981" LS	104° 34' 1,863" BT	9468722,513	452006,215
12	TK 18.08.10.2003-10.2004-005	4° 48' 28,814" LS	104° 33' 54,866" BT	9468543,273	451790,800
13	TK 18.08.10.2003-10.2004-10.2017-000	4° 48' 27,684" LS	104° 33' 14,235" BT	9468577,154	450539,236
14	TK 18.08.10.2003-10.2017-002	4° 48' 10,148" LS	104° 32' 58,558" BT	9469115,289	450055,985
15	TK 18.08.10.2003-10.2017-001	4° 47' 44,950" LS	104° 32' 54,568" BT	9469888,963	449932,570
16	TK 18.08.04.2022-10.2003-10.2017-000	4° 47' 9,343" LS	104° 32' 54,857" BT	9470982,312	449940,765

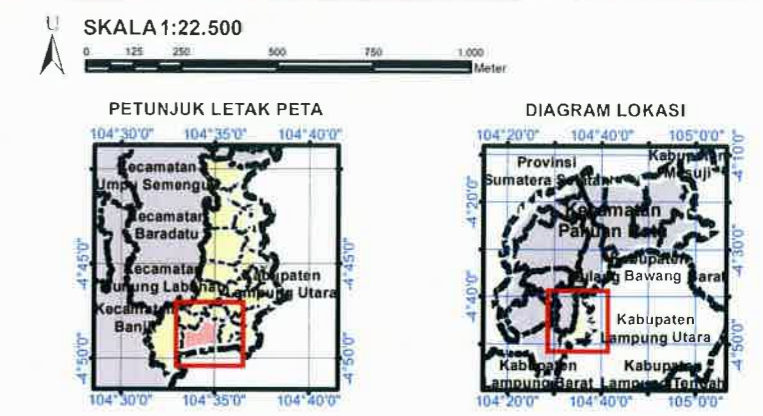
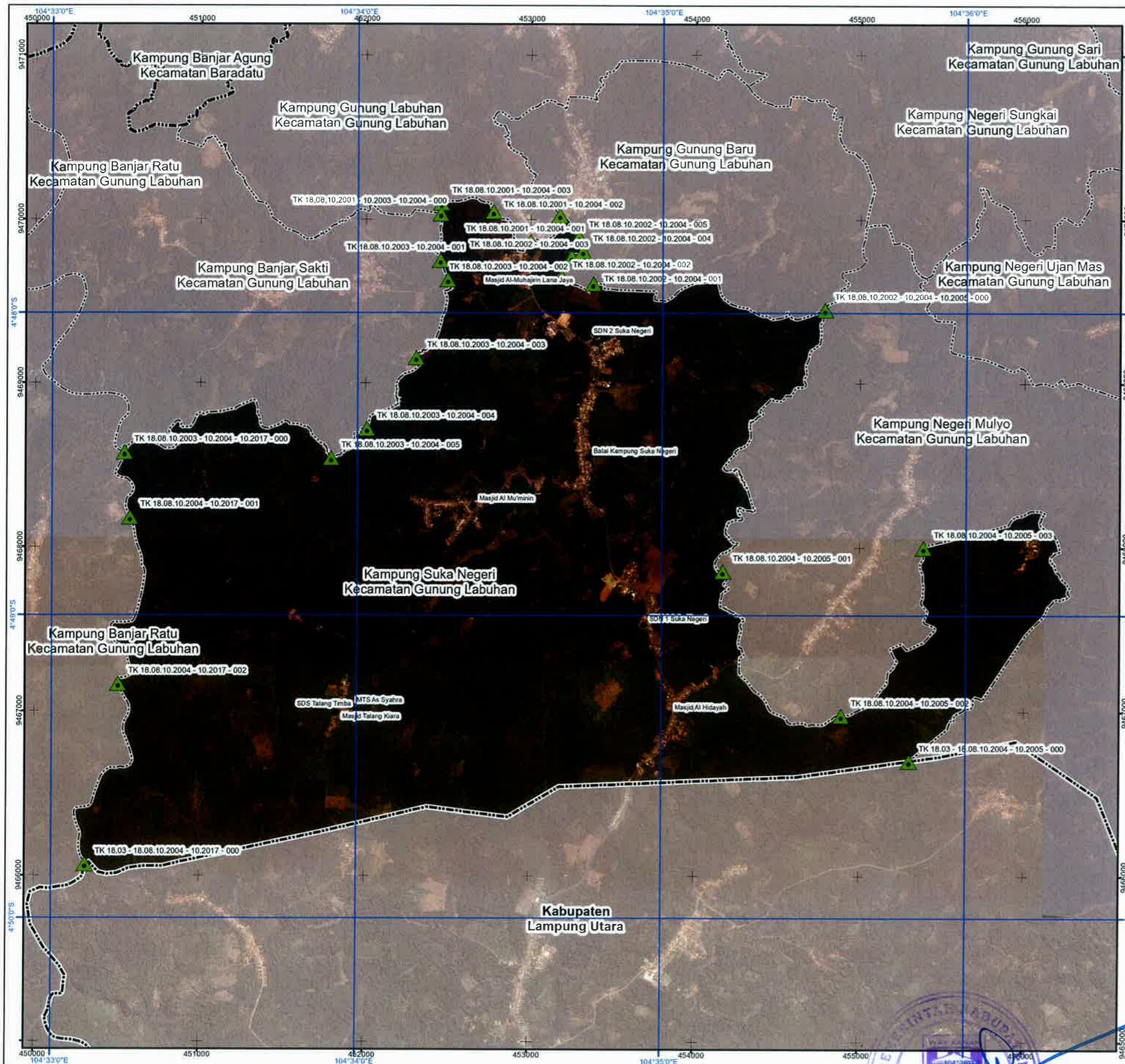
Sumber Peta : - Citra Tegak Satelit Resolusi Tinggi (CTSRT) Wilayah Kabupaten Way Kanan Oleh Badan Informasi Geospasial Kompilasi Akuisisi Tahun 2013-2019;
 - Data Digital Hasil Deliniasi Batas Wilayah Administrasi Kabupaten/Kota Secara Kartometrik Tanpa Kesepakatan yang Dikeluarkan oleh Pusat Pemetaan Batas Wilayah Badan Informasi Geospasial, Tahun 2018;
 - Data Digital Peta Dasar Rencana Tata Ruang Wilayah (RTRW) Skala 1:50,000 Kabupaten Way Kanan, Tahun 2022;
 - Data Batas Daerah Kabupaten Way Kanan, Provinsi Lampung;
 - Data Hasil Pelacakan Lapangan, Tahun 2023;

Riwayat Peta : - Peta Ini Dibuat Berdasarkan Hasil Penggambaran Batas yang Dilakukan Berdasarkan Kesepakatan Antar Kepala Kampung/Desa/Lurah/Camat dan Diketahui Oleh Pemerintah Daerah Kabupaten/Kota dan SKPD/OPD Terkait

Disahkan sesuai dengan aslinya
 KEPALA BAGIAN HUKUM,
 ARIS SUPRIYANTO, S.H.,M.H.
 Pembina (IV/a)
 NIP. 198506242010011012

BUPATI WAY KANAN,
 dto
 RADEN ADIPATI SURYA

PETA BATAS KAMPUNG SUKA NEGERI



Sistem Proyeksi : Transverse Mercator
 Sistem Grid : Grid Geografi dan Grid Universal Transverse Mercator
 Datum Horizontal : SRGI 2013

- KETERANGAN :**
- ▲ Titik Kartometrik
 - Fasilitas Umum dan Bangunan Lainnya
 - - - Batas Negara
 - - - Batas Provinsi
 - - - Batas Kabupaten/Kota
 - - - Batas Kecamatan
 - - - Batas Desa/Kelurahan

DAFTAR TITIK KARTOMETRIS

NO	TITIK KARTOMETRIK	LINTANG	BUJUR	Y(m)	X(m)
1	TK 18.08.10.2001-10.2002-10.2004-000	4° 47' 40,603" LS	104° 34' 39,777" BT	9470024,487	453173,270
2	TK 18.08.10.2002-10.2004-005	4° 47' 44,967" LS	104° 34' 43,468" BT	9469890,551	453287,030
3	TK 18.08.10.2002-10.2004-004	4° 47' 47,744" LS	104° 34' 44,238" BT	9469805,316	453310,804
4	TK 18.08.10.2002-10.2004-003	4° 47' 48,959" LS	104° 34' 42,017" BT	9469767,972	453242,422
5	TK 18.08.10.2002-10.2004-002	4° 47' 52,976" LS	104° 34' 40,202" BT	9469644,568	453186,570
6	TK 18.08.10.2002-10.2004-001	4° 47' 54,235" LS	104° 34' 46,377" BT	9469606,049	453376,809
7	TK 18.08.10.2002-10.2004-10.2005-000	4° 47' 59,400" LS	104° 35' 32,043" BT	9469448,288	454783,541
8	TK 18.08.10.2004-10.2005-001	4° 48' 51,268" LS	104° 35' 12,094" BT	9467855,286	454170,033
9	TK 18.08.10.2004-10.2005-002	4° 49' 19,856" LS	104° 35' 35,468" BT	9466977,886	454890,530
10	TK 18.08.10.2004-10.2005-003	4° 48' 46,537" LS	104° 35' 51,679" BT	9468001,288	455389,256
11	TK 18.03-18.08.10.2004-10.2005-000	4° 49' 28,870" LS	104° 35' 48,907" BT	9466701,347	455304,644
12	TK 18.03-18.08.10.2004-10.2017-000	4° 49' 49,376" LS	104° 33' 6,735" BT	9466068,587	450309,871
13	TK 18.08.10.2004-10.2017-002	4° 49' 13,552" LS	104° 33' 13,118" BT	9467168,716	450505,760
14	TK 18.08.10.2004-10.2017-001	4° 48' 40,589" LS	104° 33' 15,382" BT	9468180,931	450574,842
15	TK 18.08.10.2003-10.2004-10.2017-000	4° 48' 27,684" LS	104° 33' 14,235" BT	9468577,154	450539,236
16	TK 18.08.10.2003-10.2004-005	4° 48' 28,814" LS	104° 33' 54,866" BT	9468543,273	451790,800
17	TK 18.08.10.2003-10.2004-004	4° 48' 22,981" LS	104° 34' 1,863" BT	9468722,513	452006,215
18	TK 18.08.10.2003-10.2004-003	4° 48' 8,908" LS	104° 34' 11,627" BT	9469154,837	452306,710
19	TK 18.08.10.2003-10.2004-002	4° 47' 53,400" LS	104° 34' 17,737" BT	9469631,140	452494,604
20	TK 18.08.10.2003-10.2004-001	4° 47' 49,564" LS	104° 34' 16,232" BT	9469748,892	452448,166
21	TK 18.08.10.2001-10.2003-10.2004-000	4° 47' 40,289" LS	104° 34' 16,348" BT	9470033,682	452451,573
22	TK 18.08.10.2001-10.2004-003	4° 47' 38,209" LS	104° 34' 16,455" BT	9470097,571	452454,809
23	TK 18.08.10.2001-10.2004-002	4° 47' 39,886" LS	104° 34' 26,748" BT	9470046,259	452771,912
24	TK 18.08.10.2001-10.2004-001	4° 47' 45,862" LS	104° 34' 34,037" BT	9469862,909	452996,546

Sumber Peta :- Citra Tegak Satelit Resolusi Tinggi (CTSRT) Wilayah Kabupaten Way Kanan Oleh Badan Informasi Geospasial Kompilasi Akuisisi Tahun 2013-2018;
 - Data Digital Hasil Deliniasi Batas Wilayah Administrasi Kabupaten/Kota Secara Kartometrik Tanpa Kesepakatan yang Dikeluarkan oleh Pusat Pemetaan Batas Wilayah Badan Informasi Geospasial, Tahun 2018;
 - Data Digital Peta Dasar Rencana Tata Ruang Wilayah (RTRW) Skala 1:50.000 Kabupaten Way Kanan, Tahun 2022;
 - Data Batas Daerah Kabupaten Way Kanan, Provinsi Lampung;
 - Data Hasil Pelacakan Lapangan, Tahun 2023;

Riwayat Peta :- Peta Ini Dibuat Berdasarkan Hasil Penggambaran Batas yang Dilakukan Berdasarkan Kesepakatan Antar Kepala Kampung/Desa/Lurah/Camat dan Dikelahui Oleh Pemerintah Daerah Kabupaten/Kota dan SKPD/OPD Terkait

Disain sesuai dengan aslinya
 KEPALA BAGIAN HUKUM,
 ARIS SUPRIYANTO, S.H.,M.H.
 Pembina (IV/1)
 NIP. 19850624 201001 1 012

BUPATI WAY KANAN,
 dto
 RADEN ADIPATI SURYA

PETA BATAS KAMPUNG NEGERI MULYA



Disalin sesuai dengan aslinya
 KEPALA BAGIAN HUKUM,
 ARIS SUPRIYANTO, S.H., M.H.
 Pembina (IV/a)
 NIP. 19850624 201001 1 012

U SKALA 1:5.500
 0 87,5 175 350 525 700
 Meter



Sistem Proyeksi : Transverse Mercator
 Sistem Grid : Grid Geografi dan Grid Universal Transverse Mercator
 Datum Horizontal : SRGI 2013

KETERANGAN :

- ▲ Titik Kartometrik
- Fasilitas Umum dan Bangunan Lainnya
- - - Batas Negara
- - - Batas Provinsi
- - - Batas Kabupaten/Kota
- - - Batas Kecamatan
- - - Batas Desa/Kelurahan

DAFTAR TITIK KARTOMETRIS

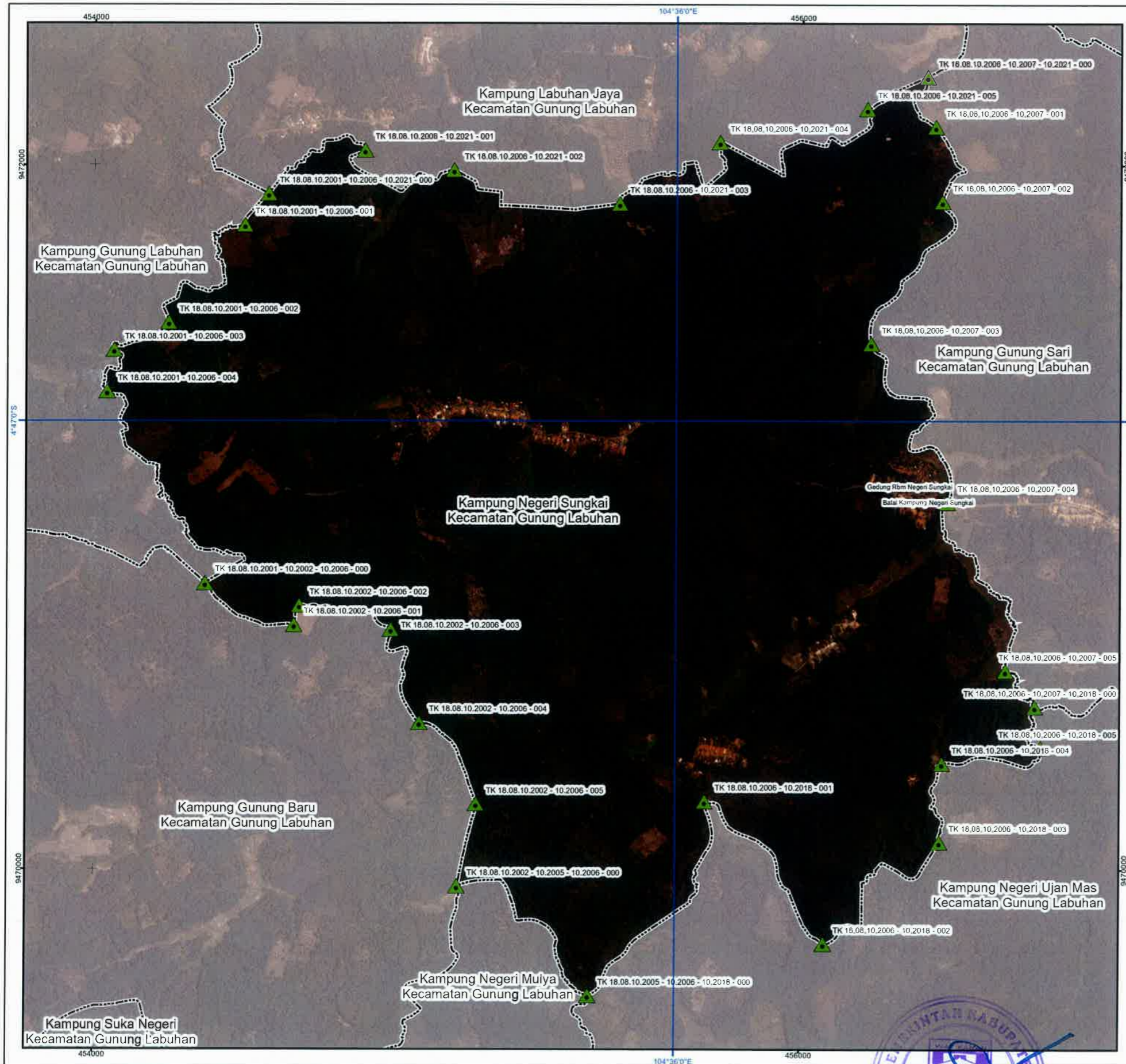
NO	TITIK KARTOMETRIK	LINTANG	Bujur	Y(m)	X(m)
1	TK 18.08.10.2002-10.2005-10.2006-000	4° 47' 42,954" LS	104° 35' 40,019" BT	9469953,425	455028,932
2	TK 18.08.10.2005-10.2006-10.2019-000	4° 47' 52,988" LS	104° 35' 52,105" BT	9469645,527	455401,413
3	TK 18.08.10.2005-10.2018-001	4° 48' 14,147" LS	104° 36' 13,288" BT	9468996,22	456054,294
4	TK 18.08.10.2005-10.2018-002	4° 48' 18,840" LS	104° 36' 36,313" BT	9468852,519	456763,593
5	TK 18.08.10.2005-10.2018-003	4° 48' 22,559" LS	104° 36' 53,594" BT	9468738,634	457295,947
6	TK 18.08.10.2005-10.2018-004	4° 48' 23,138" LS	104° 37' 4,968" BT	9468721,047	457646,296
7	TK 18.08.10.2005-10.2018-005	4° 48' 13,136" LS	104° 37' 7,519" BT	9469028,203	457724,72
8	TK 18.03-18.08.10.2005-10.2018-000	4° 48' 11,749" LS	104° 37' 9,321" BT	9469070,821	457780,205
9	TK 18.03-18.08.10.2004-10.2005-000	4° 49' 28,870" LS	104° 35' 48,907" BT	9466701,347	455304,644
10	TK 18.08.10.2004-10.2005-003	4° 48' 46,537" LS	104° 35' 51,679" BT	9468001,288	455389,256
11	TK 18.08.10.2004-10.2005-002	4° 49' 19,856" LS	104° 35' 35,468" BT	9466977,886	454890,53
12	TK 18.08.10.2004-10.2005-001	4° 48' 51,288" LS	104° 35' 12,094" BT	9467855,286	454170,033
13	TK 18.08.10.2002-10.2004-10.2005-000	4° 47' 59,400" LS	104° 35' 32,043" BT	9469448,286	454783,541
14	TK 18.08.10.2005-10.2018-001	4° 48' 10,974" LS	104° 37' 9,451" BT	9469094,634	457784,198
15	TK 18.08.10.2005-10.2018-002	4° 48' 8,460" LS	104° 37' 7,930" BT	9469172,119	457737,307
16	TK 18.03-18.08.10.2005-10.2018-000	4° 48' 5,702" LS	104° 37' 13,901" BT	9469256,59	457921,17

Sumber Peta :- Citra Tegak Satelit Resolusi Tinggi (CTSR) Wilayah Kabupaten Way Kanan Oleh Badan Informasi Geospasial Kompilasi Akuisisi Tahun 2013-2019;
 - Data Digital Hasil Definisi Batas Wilayah Administrasi Kabupaten/Kota Secara Kartometrik Tanpa Kesepakatan yang dikeluarkan oleh Pusat Pemetaan Batas Wilayah Badan Informasi Geospasial, Tahun 2018;
 - Data Digital Peta Dasar Rencana Tata Ruang Wilayah (RTRW) Skala 1:50,000 Kabupaten Way Kanan, Tahun 2022;
 - Data Batas Daerah Kabupaten Way Kanan, Provinsi Lampung;
 - Data Hasil Petacakan Lapangan, Tahun 2023;

Riwayat Peta :- Peta ini dibuat berdasarkan hasil penggambaran batas yang dilakukan berdasarkan kesepakatan antar kepala kampung/desa/lurah/camat dan diketahui oleh Pemerintah Daerah Kabupaten/Kota dan SKPD/OPD Terkait

BUPATI WAY KANAN,
 dto
 RADEN ADIPATI SURYA

PETA BATAS KAMPUNG NEGERI SUNGKAI



U SKALA 1:10.500
 0 55 110 220 330 440 Meter

PETUNJUK LETAK PETA



DIAGRAM LOKASI



Sistem Proyeksi : Transverse Mercator
 Sistem Grid : Grid Geografi dan Grid Universal Transverse Mercator
 Datum Horizontal : SRGI 2013

- KETERANGAN :**
- ▲ Titik Kartometrik
 - Fasilitas Umum dan Bangunan Lainnya
 - - - Batas Negara
 - - - Batas Provinsi
 - - - Batas Kabupaten/Kota
 - - - Batas Kecamatan
 - - - Batas Desa/Kelurahan

DAFTAR TITIK KARTOMETRIS

NO	TITIK KARTOMETRIK	LINTANG	BUJUR	Y(m)	X(m)
1	TK 18.08.10.2001-10.2006-10.2021-000	4° 46' 38,926" LS	104° 35' 22,534" BT	9471919,138	454489,188
2	TK 18.08.10.2006-10.2021-001	4° 46' 34,900" LS	104° 35' 31,382" BT	9472042,912	454761,654
3	TK 18.08.10.2006-10.2021-002	4° 46' 36,736" LS	104° 35' 39,562" BT	9471966,680	455013,676
4	TK 18.08.10.2006-10.2021-003	4° 46' 39,834" LS	104° 35' 54,809" BT	9471891,821	455483,395
5	TK 18.08.10.2006-10.2021-004	4° 46' 34,179" LS	104° 36' 3,998" BT	9472065,637	455766,327
6	TK 18.08.10.2006-10.2021-005	4° 46' 31,069" LS	104° 36' 17,551" BT	9472161,373	456183,776
7	TK 18.08.10.2006-10.2007-10.2021-000	4° 46' 28,151" LS	104° 36' 23,088" BT	9472251,076	456354,280
8	TK 18.08.10.2006-10.2007-001	4° 46' 32,742" LS	104° 36' 23,824" BT	9472110,119	456377,031
9	TK 18.08.10.2006-10.2007-002	4° 46' 39,670" LS	104° 36' 24,468" BT	9471897,302	456397,001
10	TK 18.08.10.2006-10.2007-003	4° 46' 52,834" LS	104° 36' 17,934" BT	9471493,075	456195,956
11	TK 18.08.10.2006-10.2007-004	4° 47' 7,502" LS	104° 36' 24,983" BT	9471042,799	456413,331
12	TK 18.08.10.2006-10.2007-005	4° 47' 23,066" LS	104° 36' 30,384" BT	9470565,012	456579,994
13	TK 18.08.10.2006-10.2007-10.2018-000	4° 47' 26,403" LS	104° 36' 33,093" BT	9470462,581	456663,502
14	TK 18.08.10.2006-10.2018-005	4° 47' 30,192" LS	104° 36' 33,655" BT	9470346,251	456680,872
15	TK 18.08.10.2006-10.2018-004	4° 47' 31,633" LS	104° 36' 24,541" BT	9470301,841	456400,136
16	TK 18.08.10.2006-10.2018-003	4° 47' 38,890" LS	104° 36' 24,337" BT	9470079,000	456394,000
17	TK 18.08.10.2006-10.2018-002	4° 47' 48,241" LS	104° 36' 13,716" BT	9469791,686	456067,013
18	TK 18.08.10.2006-10.2018-001	4° 47' 35,145" LS	104° 36' 2,764" BT	9470193,615	455729,428
19	TK 18.08.10.2005-10.2006-10.2019-000	4° 47' 52,988" LS	104° 35' 52,105" BT	9469645,527	455401,413
20	TK 18.08.10.2002-10.2005-10.2006-000	4° 47' 42,954" LS	104° 35' 40,019" BT	9469953,424	455028,932
21	TK 18.08.10.2002-10.2006-005	4° 47' 35,382" LS	104° 35' 41,743" BT	9470185,950	455091,912
22	TK 18.08.10.2002-10.2006-004	4° 47' 27,863" LS	104° 35' 36,514" BT	9470416,753	454920,688
23	TK 18.08.10.2002-10.2006-003	4° 47' 19,246" LS	104° 35' 33,885" BT	9470681,279	454839,555
24	TK 18.08.10.2002-10.2006-002	4° 47' 17,040" LS	104° 35' 25,422" BT	9470748,875	454579,826
25	TK 18.08.10.2002-10.2006-001	4° 47' 18,829" LS	104° 35' 24,916" BT	9470693,924	454563,286
26	TK 18.08.10.2001-10.2002-10.2006-000	4° 47' 14,957" LS	104° 35' 16,781" BT	9470812,651	454312,609
27	TK 18.08.10.2001-10.2006-004	4° 46' 57,246" LS	104° 35' 7,768" BT	9471356,320	454034,674
28	TK 18.08.10.2001-10.2006-003	4° 46' 53,402" LS	104° 35' 8,411" BT	9471474,370	454054,415
29	TK 18.08.10.2001-10.2006-002	4° 46' 50,858" LS	104° 35' 13,430" BT	9471552,596	454208,563
30	TK 18.08.10.2001-10.2006-001	4° 46' 41,825" LS	104° 35' 20,356" BT	9471830,065	454422,127

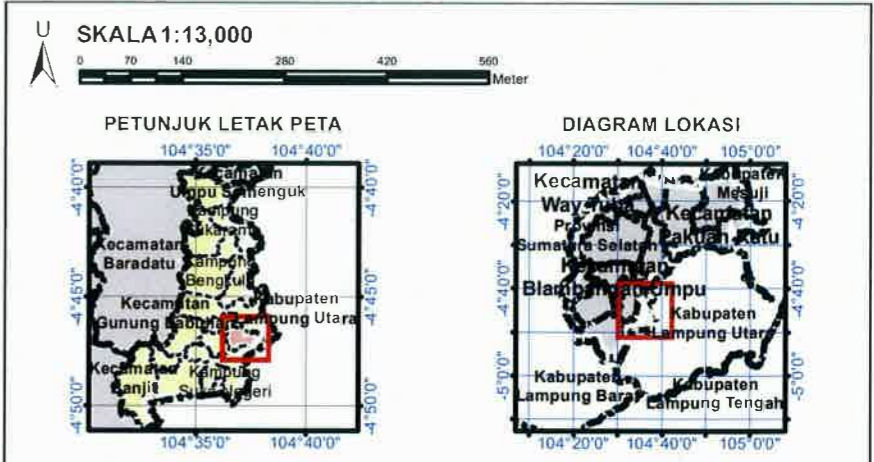

Sumber Peta :- Citra Tegak Sateelit Resolusi Tinggi (CTSRT) Wilayah Kabupaten Way Kanan Oleh Badan Informasi Geospasial Kompilasi Akuisisi Tahun 2013-2019;
 - Data Digital Hasil Deliniasi Batas Wilayah Administrasi Kabupaten/Kota Secara Kartometrik Tanpa Kesepakatan yang Dikeluarkan oleh Pusat Pemetaan Batas Wilayah Badan Informasi Geospasial, Tahun 2018;
 - Data Digital Peta Dasar Rencana Tata Ruang Wilayah (RTRW) Skala 1:50,000 Kabupaten Way Kanan, Tahun 2022;
 - Data Batas Daerah Kabupaten Way Kanan, Provinsi Lampung;
 - Data Hasil Pelacakan Lapangan, Tahun 2023;

Riwayat Peta :- Peta Ini Dibuat Berdasarkan Hasil Penggambaran Batas yang Dilakukan Berdasarkan Kesepakatan Antar Kepala Kampung/Desa/Lurah/Camat dan Diketahui Oleh Pemerintah Daerah Kabupaten/Kota dan SKPD/OPD Terkait

Disain sesuai dengan aslinya
 KEPALA BAGIAN HUKUM,
 ARIS SUPRIYANTO, S.H.,M.H.
 Pembina (I/1/a)
 NIP. 19850624 201101 1 012

BUPATI WAY KANAN,
 dto
 RADEN ADIPATI SURYA

PETA BATAS KAMPUNG GUNUNG SARI



Sistem Proyeksi : Transverse Mercator
 Sistem Grid : Grid Geografi dan Grid Universal Transverse Mercator
 Datum Horizontal : SRGI 2013

- KETERANGAN :**
- Titik Kartometrik
 - Fasilitas Umum dan Bangunan Lainnya
 - Batas Negara
 - - - Batas Provinsi
 - Batas Kabupaten/Kota
 - Batas Kecamatan
 - Batas Desa/Kelurahan

DAFTAR TITIK KARTOMETRIS

NO	TITIK KARTOMETRIK	LINTANG	BUJUR	Y(m)	X(m)
1	TK 18.03-18.08.10.2007-10.2020-000	4° 46' 58,886" LS	104° 38' 11,481" BT	9.471.309,160	459.693,691
2	TK 18.03-18.08.10.2007-10.2018-000	4° 47' 28,841" LS	104° 37' 49,080" BT	9.470.389,019	459.004,162
3	TK 18.08.10.2007-10.2018-001	4° 47' 23,295" LS	104° 37' 39,858" BT	9.470.559,145	458.720,003
4	TK 18.08.10.2007-10.2018-002	4° 47' 21,354" LS	104° 37' 19,894" BT	9.470.618,431	458.105,016
5	TK 18.08.10.2007-10.2018-003	4° 47' 16,107" LS	104° 37' 8,658" BT	9.470.779,337	457.758,816
6	TK 18.08.10.2007-10.2018-004	4° 47' 30,216" LS	104° 36' 46,452" BT	9.470.345,740	457.075,040
7	TK 18.08.10.2007-10.2018-005	4° 47' 27,186" LS	104° 36' 37,455" BT	9.470.438,623	456.797,875
8	TK 18.08.10.2006-10.2007-10.2018-000	4° 47' 26,403" LS	104° 36' 33,093" BT	9.470.462,581	456.663,502
9	TK 18.08.10.2006-10.2007-005	4° 47' 23,066" LS	104° 36' 30,384" BT	9.470.565,012	456.579,994
10	TK 18.08.10.2006-10.2007-004	4° 47' 7,502" LS	104° 36' 24,983" BT	9.471.042,799	456.413,331
11	TK 18.08.10.2006-10.2007-003	4° 46' 52,834" LS	104° 36' 17,934" BT	9.471.493,075	456.195,956
12	TK 18.08.10.2006-10.2007-002	4° 46' 39,670" LS	104° 36' 24,468" BT	9.471.897,392	456.397,001
13	TK 18.08.10.2006-10.2007-001	4° 46' 32,742" LS	104° 36' 23,824" BT	9.472.110,119	456.377,031
14	TK 18.08.10.2006-10.2007-10.2021-000	4° 46' 28,151" LS	104° 36' 23,088" BT	9.472.251,076	456.354,288
15	TK 18.08.10.2007-10.2021-001	4° 46' 27,362" LS	104° 36' 24,583" BT	9.472.275,331	456.400,302
16	TK 18.08.10.2007-10.2021-002	4° 46' 22,973" LS	104° 36' 26,404" BT	9.472.410,126	456.456,318
17	TK 18.08.10.2007-10.2021-003	4° 46' 25,102" LS	104° 36' 37,151" BT	9.472.344,954	456.787,424
18	TK 18.08.10.2007-10.2021-004	4° 46' 26,191" LS	104° 36' 41,500" BT	9.472.311,586	456.921,410
19	TK 18.08.10.2007-10.2021-005	4° 46' 23,635" LS	104° 36' 46,127" BT	9.472.390,129	457.063,899
20	TK 18.08.10.2007-10.2008-10.2021-000	4° 46' 22,547" LS	104° 36' 47,696" BT	9.472.423,561	457.112,204
21	TK 18.08.10.2007-10.2008-003	4° 46' 18,315" LS	104° 37' 4,769" BT	9.472.553,830	457.638,053
22	TK 18.08.10.2007-10.2008-002	4° 46' 19,347" LS	104° 37' 5,917" BT	9.472.522,144	457.673,415
23	TK 18.08.10.2007-10.2008-001	4° 46' 19,330" LS	104° 37' 8,371" BT	9.472.522,720	457.749,008
24	TK 18.08.10.2007-10.2008-10.2020-000	4° 46' 20,204" LS	104° 37' 12,494" BT	9.472.495,953	457.876,045
25	TK 18.08.10.2007-10.2020-005	4° 46' 24,512" LS	104° 37' 14,585" BT	9.472.363,707	457.940,507
26	TK 18.08.10.2007-10.2020-004	4° 46' 32,264" LS	104° 37' 16,402" BT	9.472.125,694	457.996,621
27	TK 18.08.10.2007-10.2020-003	4° 46' 40,040" LS	104° 37' 31,015" BT	9.471.887,184	458.446,875
28	TK 18.08.10.2007-10.2020-002	4° 46' 34,224" LS	104° 37' 44,916" BT	9.472.066,008	458.874,962
29	TK 18.08.10.2007-10.2020-001	4° 46' 37,384" LS	104° 37' 46,797" BT	9.471.969,002	458.933,001


Sumber Peta :- Citra Tegak Satelit Resolusi Tinggi (CTSRT) Wilayah Kabupaten Way Kanan Oleh Badan Informasi Geospasial Kompilasi/Akuisisi Tahun 2013-2019;
 - Data Digital Hasil Digitisasi Batas Wilayah Administrasi Kabupaten/Kota Secara Kartometrik Tanpa Kesepakatan yang Dikeluarkan oleh Pusat Pemetaan Batas Wilayah Badan Informasi Geospasial, Tahun 2016;
 - Data Digital Peta Dasar Rencana Tata Ruang Wilayah (RTRW) Skala 1:50.000 Kabupaten Way Kanan, Tahun 2022;
 - Data Batas Daerah Kabupaten Way Kanan, Provinsi Lampung;
 - Data Hasil Pelebaran Lapangan, Tahun 2023;

Riwayat Peta :- Peta Ini Dibuat Berdasarkan Hasil Penggambaran Batas yang Dilakukan Berdasarkan Kesepakatan Antar Kepala Kampung/Desa/Lurah/Camat dan Diketahui Oleh Pemerintah Daerah Kabupaten/Kota dan SKPD/OPD Terkait

Disalin sesuai dengan aslinya
 KEPALA BADAN HUKUM,
 ARIS SUPRIYANTO, S.H., M.H.,
 Pembina (I/a)
 NIP. 19850624 201001 1 012

BUPATI WAY KANAN,
 dto
 RADEN ADIPATI SURYA

PETA BATAS KAMPUNG WAY TUBA



PETUNJUK LETAK PETA



DIAGRAM LOKASI



Sistem Proyeksi : Transverse Mercator
 Sistem Grid : Grid Geografi dan Grid Universal Transverse Mercator
 Datum Horizontal : SRGI 2013

KETERANGAN :

- ▲ Titik Kartometrik
- Fasilitas Umum dan Bangunan Lainnya
- - - Batas Negara
- - - - Batas Provinsi
- - - - - Batas Kabupaten/Kota
- - - - - - Batas Kecamatan
- - - - - - - Batas Desa/Kelurahan

DAFTAR TITIK KARTOMETRIS

NO	TITIK KARTOMETRIK	LINTANG	BUJUR	Y(m)	X(m)
1	TK 18.03 - 18.08.10.2008 - 10.2020 - 000	4° 45' 44,393" S	104° 38' 2,253" E	9473596,363	459408,223
2	TK 18.08.10.2008 - 10.2020 - 004	4° 46' 2,069" S	104° 37' 36,671" E	9473053,184	458620,478
3	TK 18.08.10.2008 - 10.2020 - 003	4° 46' 4,037" S	104° 37' 17,920" E	9472992,467	458042,908
4	TK 18.08.10.2008 - 10.2020 - 002	4° 46' 6,954" S	104° 37' 19,271" E	9472902,920	458084,570
5	TK 18.08.10.2008 - 10.2020 - 001	4° 46' 15,054" S	104° 37' 12,288" E	9472654,080	457869,615
6	TK 18.08.10.2007 - 10.2008 - 10.2020 - 000	4° 46' 20,204" S	104° 37' 12,494" E	9472495,953	457876,045
7	TK 18.08.10.2007 - 10.2008 - 001	4° 46' 19,330" S	104° 37' 8,371" E	9472522,720	457749,008
8	TK 18.08.10.2007 - 10.2008 - 002	4° 46' 19,347" S	104° 37' 5,917" E	9472522,145	457673,415
9	TK 18.08.10.2007 - 10.2008 - 003	4° 46' 18,315" S	104° 37' 4,769" E	9472553,831	457638,053
10	TK 18.08.10.2007 - 10.2008 - 10.2021 - 000	4° 46' 22,547" S	104° 36' 47,696" E	9472423,561	457112,204
11	TK 18.08.10.2008 - 10.2021 - 005	4° 46' 17,230" S	104° 36' 42,102" E	9472586,753	456939,797
12	TK 18.08.10.2008 - 10.2021 - 004	4° 46' 11,222" S	104° 36' 42,090" E	9472771,218	456939,312
13	TK 18.08.10.2008 - 10.2021 - 003	4° 46' 4,966" S	104° 36' 47,656" E	9472963,404	457110,682
14	TK 18.08.10.2008 - 10.2021 - 002	4° 46' 0,420" S	104° 36' 47,477" E	9473102,987	457105,088
15	TK 18.08.10.2008 - 10.2021 - 001	4° 45' 48,644" S	104° 36' 48,683" E	9473464,601	457142,025
16	TK 18.08.10.2008 - 10.2010 - 10.2021 - 000	4° 45' 42,556" S	104° 36' 31,152" E	9473651,230	456601,899
17	TK 18.08.10.2008 - 10.2010 - 10.2019 - 000	4° 45' 27,893" S	104° 36' 24,028" E	9474101,352	456382,182
18	TK 18.08.10.2008 - 10.2019 - 001	4° 45' 16,281" S	104° 36' 42,539" E	9474458,213	456952,213
19	TK 18.08.10.2008 - 10.2019 - 002	4° 45' 5,305" S	104° 37' 1,337" E	9474795,569	457531,084
20	TK 18.08.10.2008 - 10.2019 - 003	4° 45' 6,353" S	104° 37' 4,567" E	9474763,445	457630,591
21	TK 18.08.10.2008 - 10.2019 - 004	4° 45' 19,390" S	104° 37' 10,295" E	9474363,274	457807,278
22	TK 18.08.10.2008 - 10.2019 - 005	4° 45' 21,104" S	104° 37' 11,125" E	9474310,615	457832,878
23	TK 18.08.10.2008 - 10.2019 - 006	4° 45' 23,069" S	104° 37' 34,025" E	9474250,671	458538,323
24	TK 18.08.10.2008 - 10.2019 - 007	4° 45' 7,090" S	104° 37' 30,414" E	9474741,265	458426,819
25	TK 18.08.10.2008 - 10.2019 - 008	4° 45' 10,263" S	104° 37' 33,044" E	9474643,873	458507,883

Sumber Peta :- Citra Tegak Satelit Resolusi Tinggi (CTSRT) Wilayah Kabupaten Way Kanan Oleh Badan Informasi Geospasial Kompilasi Akuisisi Tahun 2013-2019;
 - Data Digital Hasil Deliniasi Batas Wilayah Administrasi Kabupaten/Kota Secara Kartometrik Tanpa Kesepakatan yang Dikeluarkan oleh Pusat Pemetaan Batas Wilayah Badan Informasi Geospasial, Tahun 2018;
 - Data Digital Peta Dasar Rencana Tata Ruang Wilayah (RTRW) Skala 1:50,000 Kabupaten Way Kanan, Tahun 2022;
 - Data Batas Daerah Kabupaten Way Kanan, Provinsi Lampung;
 - Data Hasil Pelacakan Lapangan, Tahun 2023;

Riwayat Peta :- Peta Ini Dibuat Berdasarkan Hasil Penggambaran Batas yang Dilakukan Berdasarkan Kesepakatan Antar Kepala Kampung/Desa/Lurah/Camat dan Diketahui Oleh Pemerintah Daerah Kabupaten/Kota dan SKPD/OPD Terkait

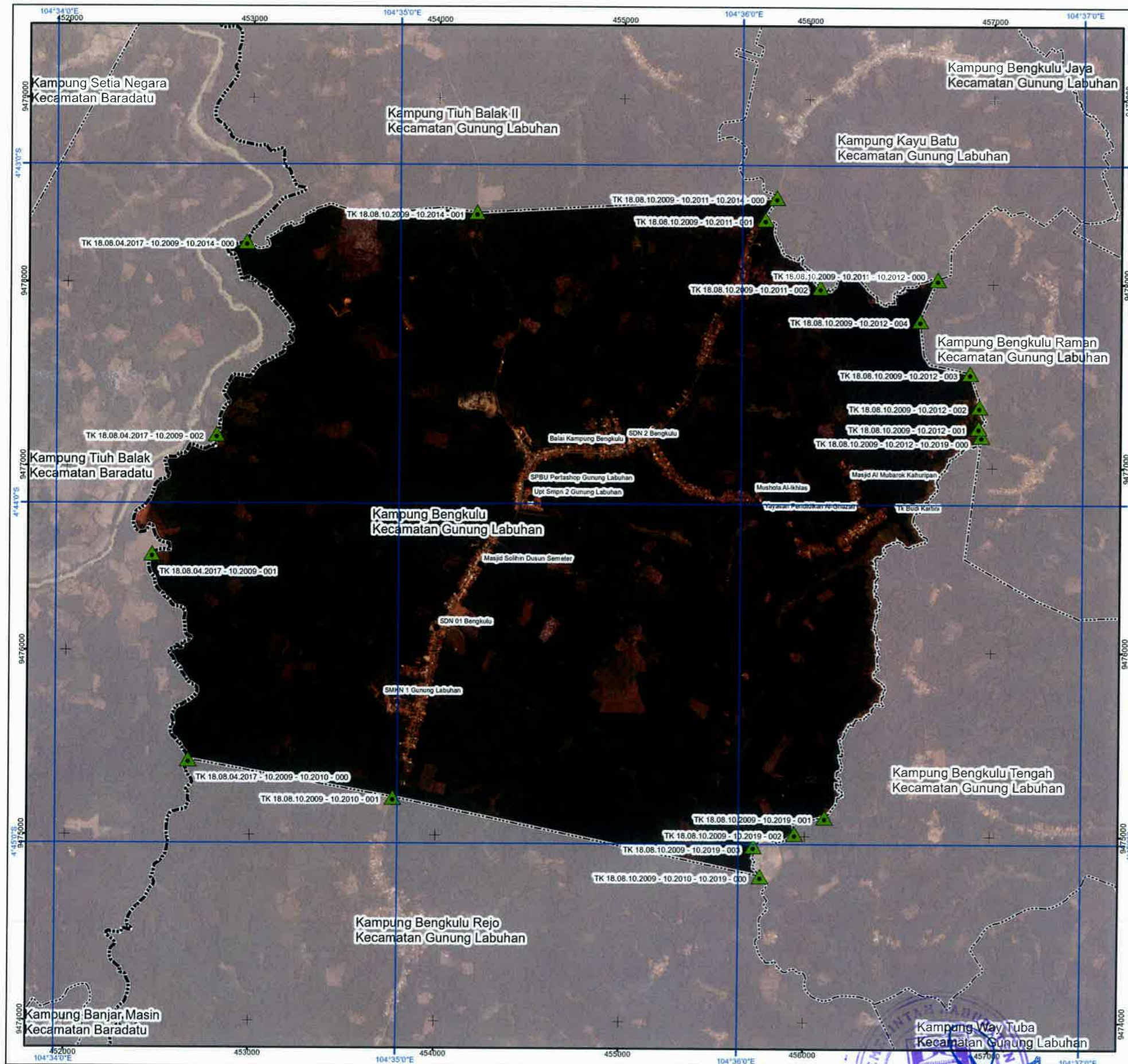
Disalin sesuai dengan aslinya
 KEPALA BADAN HUKUM,
 ARIS SUPRIYANTO, S.H.,M.H.
 Pembina (P/a)
 NIP. 19850624 2001 1 012

BUPATI WAY KANAN,

dto

RADEN ADIPATI SURYA

PETA BATAS KAMPUNG BENGKULU



LAMPIRAN IX
 PERATURAN BUPATI WAY KANAN
 NOMOR 15... TAHUN 2025
 TENTANG
 BATAS KAMPUNG DI WILAYAH KECAMATAN GUNUNG LABUHAN



PETUNJUK LETAK PETA



DIAGRAM LOKASI



Sistem Proyeksi : Transverse Mercator
 Sistem Grid : Grid Geografi dan Grid Universal Transverse Mercator
 Datum Horizontal : SRGI 2013

KETERANGAN :

- ▲ Titik Kartometrik
- Fasilitas Umum dan Bangunan Lainnya
- Batas Negara
- - - Batas Provinsi
- Batas Kabupaten/Kota
- Batas Kecamatan
- Batas Desa/Kelurahan

DAFTAR TITIK KARTOMETRIS

NO	TITIK KARTOMETRIK	LINTANG	BUJUR	Y(m)	X(m)
1	TK 18.08.04.2017-10.2009-10.2014-000	4° 43' 13,728" LS	104° 34' 33,190" BT	9478218,949	452965,317
2	TK 18.08.10.2009-10.2014-001	4° 43' 8,450" LS	104° 35' 13,470" BT	9478381,761	454206,118
3	TK 18.08.10.2009-10.2014-10.2011-000	4° 43' 5,675" LS	104° 36' 6,040" BT	9478467,921	455825,542
4	TK 18.08.10.2009-10.2011-001	4° 43' 9,579" LS	104° 36' 4,041" BT	9478348,024	455764,033
5	TK 18.08.10.2009-10.2011-002	4° 43' 21,581" LS	104° 36' 13,785" BT	9477979,665	456064,432
6	TK 18.08.10.2009-10.2011-10.2012-000	4° 43' 20,119" LS	104° 36' 34,429" BT	9478024,917	456700,356
7	TK 18.08.10.2009-10.2012-004	4° 43' 27,364" LS	104° 36' 31,392" BT	9477802,386	456606,922
8	TK 18.08.10.2009-10.2012-003	4° 43' 36,725" LS	104° 36' 40,169" BT	9477515,118	456877,467
9	TK 18.08.10.2009-10.2012-002	4° 43' 42,642" LS	104° 36' 41,903" BT	9477333,454	456927,922
10	TK 18.08.10.2009-10.2012-001	4° 43' 46,312" LS	104° 36' 41,674" BT	9477220,754	456924,003
11	TK 18.08.10.2009-10.2012-10.2019-000	4° 43' 47,794" LS	104° 36' 42,221" BT	9477175,261	456940,874
12	TK 18.08.10.2009-10.2019-001	4° 44' 55,201" LS	104° 36' 15,096" BT	9475105,017	456106,461
13	TK 18.08.10.2009-10.2019-002	4° 44' 58,100" LS	104° 36' 9,890" BT	9475015,902	455946,127
14	TK 18.08.10.2009-10.2019-003	4° 45' 0,320" LS	104° 36' 2,654" BT	9474947,624	455723,279
15	TK 18.08.10.2009-10.2010-10.2019-000	4° 45' 5,625" LS	104° 36' 3,851" BT	9474784,742	455760,232
16	TK 18.08.10.2009-10.2010-001	4° 44' 51,869" LS	104° 34' 59,176" BT	9475205,957	453767,657
17	TK 18.08.04.2017-10.2009-10.2010-000	4° 44' 45,253" LS	104° 34' 23,359" BT	9475408,440	452864,199
18	TK 18.08.04.2017-10.2009-001	4° 44' 8,867" LS	104° 34' 16,803" BT	9476525,565	452461,539
19	TK 18.08.04.2017-10.2009-002	4° 43' 47,831" LS	104° 34' 28,004" BT	9477171,714	452806,215

Sumber Peta :- Citra Tegak Satelit Resolusi Tinggi (CTSRT) Wilayah Kabupaten Way Kanan
 Oleh Badan Informasi Geospasial Kompilasi Akuisisi Tahun 2013-2019;
 - Data Digital Hasil Deliniasi Batas Wilayah Administrasi Kabupaten/Kota Secara Kartometrik Tanpa Kesepakatan yang Dikeluarkan oleh Pusat Pemetaan Batas Wilayah Badan Informasi Geospasial, Tahun 2018;
 - Data Digital Peta Dasar Rencana Tata Ruang Wilayah (RTRW) Skala 1:50.000 Kabupaten Way Kanan, Tahun 2022;
 - Data Batas Daerah Kabupaten Way Kanan, Provinsi Lampung;
 - Data Hasil Pelacakan Lapangan, Tahun 2023;

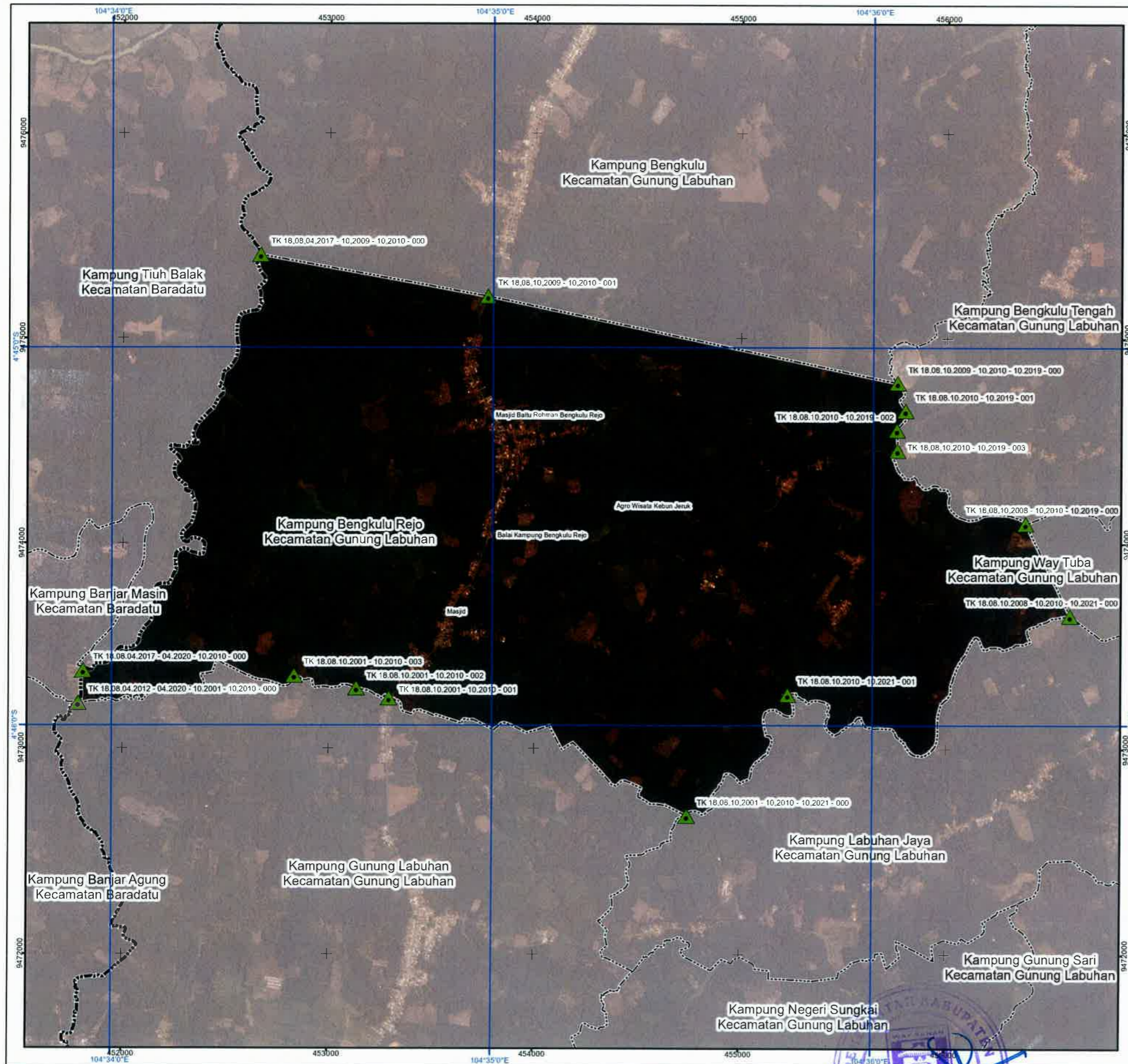
Riwayat Peta :- Peta Ini Dibuat Berdasarkan Hasil Penggambaran Batas yang Dilakukan Berdasarkan Kesepakatan Antar Kepala Kampung/Desa/Lurah/Camat dan Dikeluarkan Oleh Pemerintah Daerah Kabupaten/Kota dan SKPD/OPD Terkait

Disalin sesuai dengan aslinya
 KEPALA BADAN HUKUM,
 ARIS SUPRIYANTO, S.H.,M.H.
 Pembina (IV/a)
 NIP. 19850624 201001 1 012

BUPATI WAY KANAN,
 dto
 RADEN ADIPATI SURYA

PETA BATAS KAMPUNG BENGKULU REJO

LAMPIRAN X
 PERATURAN BUPATI WAY KANAN
 NOMOR ...15.. TAHUN ..2025
 TENTANG
 BATAS KAMPUNG DI WILAYAH KECAMATAN GUNUNG LABUHAN



U
 SKALA 1:18.000
 0 100 200 400 600 800 Meter

PETUNJUK LETAK PETA



DIAGRAM LOKASI



Sistem Proyeksi : Transverse Mercator
 Sistem Grid : Grid Geografi dan Grid Universal Transverse Mercator
 Datum Horizontal : SRG 2013

KETERANGAN :

- ▲ Titik Kartometrik
- Fasilitas Umum dan Bangunan Lainnya
- Batas Negara
- Batas Provinsi
- Batas Kabupaten/Kota
- Batas Kecamatan
- Batas Desa/Kelurahan

DAFTAR TITIK KARTOMETRIK

NO	TITIK KARTOMETRIK	LINTANG	BUJUR	Y(m)	X(m)
1	TK 18.08.04.2017-10.2009-10.2010-000	4° 44' 45,253" LS	104° 34' 23,359" BT	9475408,440	452664,199
2	TK 18.08.10.2009-10.2010-001	4° 44' 51,869" LS	104° 34' 59,176" BT	9475205,957	453767,657
3	TK 18.08.10.2009-10.2010-10.2019-000	4° 45' 5,625" LS	104° 36' 3,851" BT	9474784,742	455760,232
4	TK 18.08.10.2010-10.2019-001	4° 45' 10,009" LS	104° 36' 5,065" BT	9474650,162	455797,704
5	TK 18.08.10.2010-10.2019-002	4° 45' 13,109" LS	104° 36' 3,743" BT	9474554,944	455757,052
6	TK 18.08.10.2010-10.2019-003	4° 45' 16,332" LS	104° 36' 3,837" BT	9474455,967	455760,007
7	TK 18.08.10.2008-10.2010-10.2021-000	4° 45' 27,893" LS	104° 36' 24,028" BT	9474101,352	456382,182
8	TK 18.08.10.2008-10.2010-10.2021-000	4° 45' 42,556" LS	104° 36' 31,152" BT	9473651,229	456601,899
9	TK 18.08.10.2010-10.2021-001	4° 45' 55,080" LS	104° 35' 46,617" BT	9473265,898	455230,242
10	TK 18.08.10.2001-10.2010-10.2021-000	4° 46' 14,324" LS	104° 35' 30,753" BT	9472674,694	454741,896
11	TK 18.08.10.2001-10.2010-001	4° 45' 55,637" LS	104° 34' 43,680" BT	9473247,623	453291,517
12	TK 18.08.10.2001-10.2010-002	4° 45' 54,051" LS	104° 34' 38,535" BT	9473296,241	453132,978
13	TK 18.08.10.2001-10.2010-003	4° 45' 52,074" LS	104° 34' 28,756" BT	9473356,752	452831,712
14	TK 18.08.04.2012-04.2020-10.2001-10.2010-000	4° 45' 56,429" LS	104° 33' 54,761" BT	9473222,361	451784,617
15	TK 18.08.04.2017-04.2020-10.2010-000	4° 45' 51,272" LS	104° 33' 55,501" BT	9473380,751	451807,310

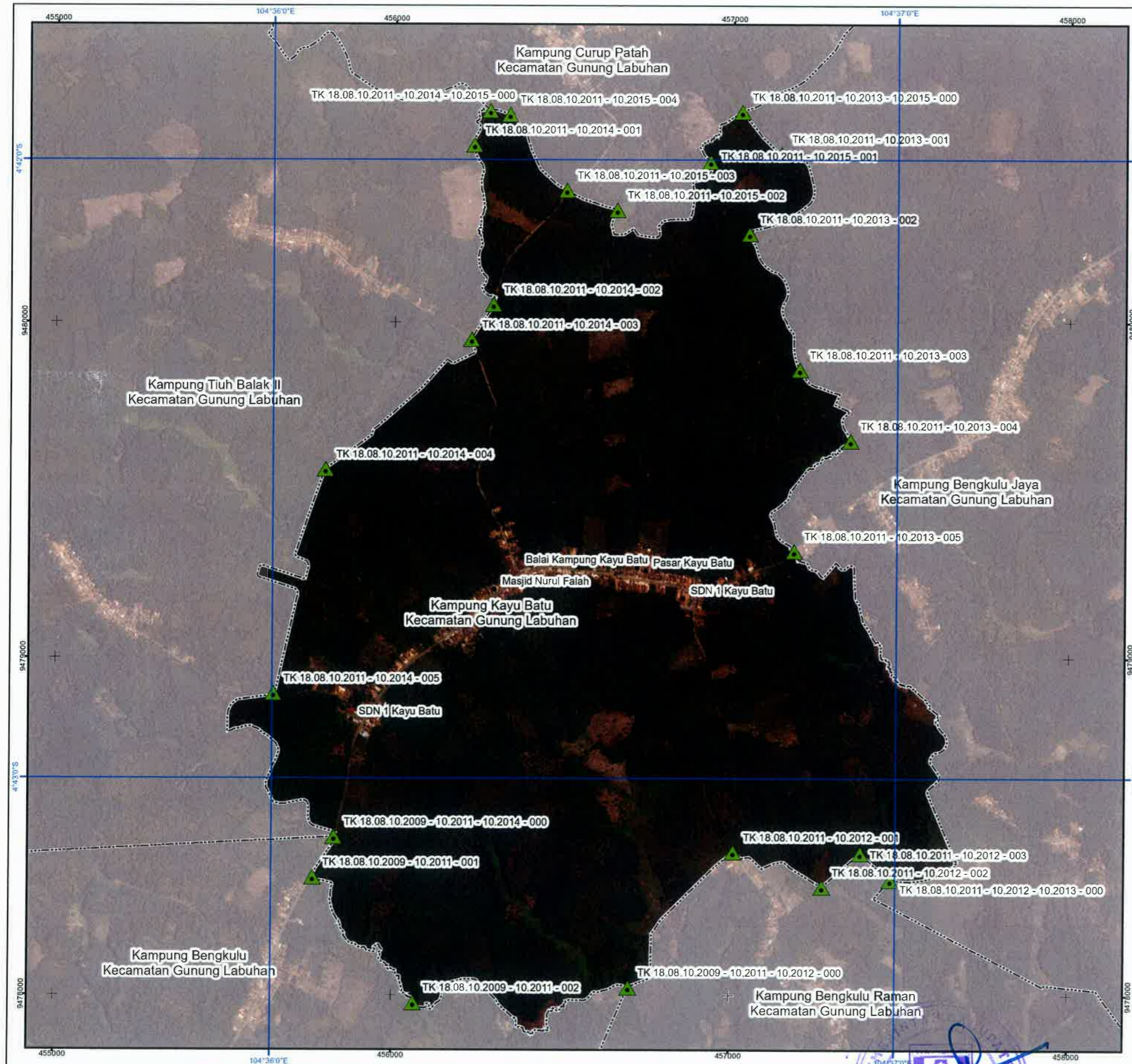
Sumber Peta :- Citra Tegak Satelit Resolusi Tinggi (CTSRT) Wilayah Kabupaten Way Kanan Oleh Badan Informasi Geospasial Kompilasi Akuisisi Tahun 2013-2019;
 - Data Digital Hasil Deliniasi Batas Wilayah Administrasi Kabupaten/Kota Secara Kartometrik Tanpa Kesepakatan yang Dikeluarkan oleh Pusat Pemetaan Batas Wilayah Badan Informasi Geospasial, Tahun 2018;
 - Data Digital Peta Dasar Rencana Tata Ruang Wilayah (RTRW) Skala 1:50,000 Kabupaten Way Kanan, Tahun 2022;
 - Data Batas Daerah Kabupaten Way Kanan, Provinsi Lampung;
 - Data Hasil Pelacakan Lapangan, Tahun 2023;

Riwayat Peta :- Peta Ini Dibuat Berdasarkan Hasil Penggambaran Batas yang Dilakukan Berdasarkan Kesepakatan Antar Kepala Kampung/Desa/Lurah/Camat dan Diketahui Oleh Pemerintah Daerah Kabupaten/Kota dan SKPD/OPD Terkait

Disalin sesuai dengan aslinya
 KEPALA BAHAN HUKUM,
 ARIS SUPRIYANTO, S.H., M.H.,
 Pembina (IV/a)
 NIP. 19850624 201001 1 012

BUPATI WAY KANAN,
 dto
 RADEN ADIPATI SURYA

PETA BATAS KAMPUNG KAYU BATU



U SKALA 1:11.000
 0 60 120 240 360 480
 Meter

PETUNJUK LETAK PETA



DIAGRAM LOKASI



Sistem Proyeksi : Transverse Mercator
 Sistem Grid : Grid Geografi dan Grid Universal Transverse Mercator
 Datum Horizontal : SRGI 2013

KETERANGAN :

- ▲ Titik Kartometrik
- Fasilitas Umum dan Bangunan Lainnya
- - - Batas Negara
- - - Batas Provinsi
- - - Batas Kabupaten/Kota
- - - Batas Kecamatan
- - - Batas Desa/Kelurahan

DAFTAR TITIK KARTOMETRIS

NO	TITIK KARTOMETRIK	LINTANG	BUJUR	Y(m)	X(m)
1	TK 18.08.10.2011-10.2013-10.2015-000	4° 41' 55,337" LS	104° 36' 44,996" BT	9480628,367	457024,461
2	TK 18.08.10.2011-10.2013-001	4° 41' 59,403" LS	104° 36' 48,799" BT	9480503,586	457141,671
3	TK 18.08.10.2011-10.2013-002	4° 42' 7,161" LS	104° 36' 45,745" BT	9480265,333	457047,718
4	TK 18.08.10.2011-10.2013-003	4° 42' 20,379" LS	104° 36' 50,636" BT	9479859,551	457198,631
5	TK 18.08.10.2011-10.2013-004	4° 42' 27,264" LS	104° 36' 55,558" BT	9479648,221	457350,367
6	TK 18.08.10.2011-10.2013-005	4° 42' 37,975" LS	104° 36' 50,150" BT	9479319,221	457183,942
7	TK 18.08.10.2011-10.2012-10.2013-000	4° 43' 9,824" LS	104° 36' 59,549" BT	9478341,463	457474,054
8	TK 18.08.10.2011-10.2012-003	4° 43' 7,224" LS	104° 36' 56,682" BT	9478421,245	457385,678
9	TK 18.08.10.2011-10.2012-002	4° 43' 10,491" LS	104° 36' 52,977" BT	9478320,866	457271,611
10	TK 18.08.10.2011-10.2012-001	4° 43' 7,100" LS	104° 36' 44,438" BT	9478424,827	457008,491
11	TK 18.08.10.2009-10.2011-10.2012-000	4° 43' 20,119" LS	104° 36' 34,429" BT	9478024,917	456700,356
12	TK 18.08.10.2009-10.2011-002	4° 43' 21,581" LS	104° 36' 13,785" BT	9477979,665	456064,432
13	TK 18.08.10.2009-10.2011-001	4° 43' 9,579" LS	104° 36' 4,041" BT	9478348,024	455764,033
14	TK 18.08.10.2009 - 10.2011 - 10.2014 - 000	4° 43' 5,675" LS	104° 36' 6,040" BT	9478467,921	455825,542
15	TK 18.08.10.2011-10.2014-005	4° 42' 51,758" LS	104° 36' 0,149" BT	9478895,152	455643,841
16	TK 18.08.10.2011-10.2014-004	4° 42' 30,055" LS	104° 36' 5,079" BT	9479561,634	455795,342
17	TK 18.08.10.2011-10.2014-003	4° 42' 17,445" LS	104° 36' 19,054" BT	9479949,086	456225,637
18	TK 18.08.10.2011-10.2014-002	4° 42' 14,052" LS	104° 36' 21,150" BT	9480053,306	456290,157
19	TK 18.08.10.2011-10.2014-001	4° 41' 58,533" LS	104° 36' 19,264" BT	9480529,789	456231,776
20	TK 18.08.10.2011-10.2014-10.2015-000	4° 41' 55,228" LS	104° 36' 20,758" BT	9480631,299	456277,757
21	TK 18.08.10.2011-10.2015-004	4° 41' 55,589" LS	104° 36' 22,669" BT	9480620,252	456336,629
22	TK 18.08.10.2011-10.2015-003	4° 42' 2,955" LS	104° 36' 28,202" BT	9480394,175	456507,209
23	TK 18.08.10.2011-10.2015-002	4° 42' 4,863" LS	104° 36' 33,036" BT	9480335,663	456656,173
24	TK 18.08.10.2011-10.2015-001	4° 42' 0,171" LS	104° 36' 41,965" BT	9480479,899	456931,169

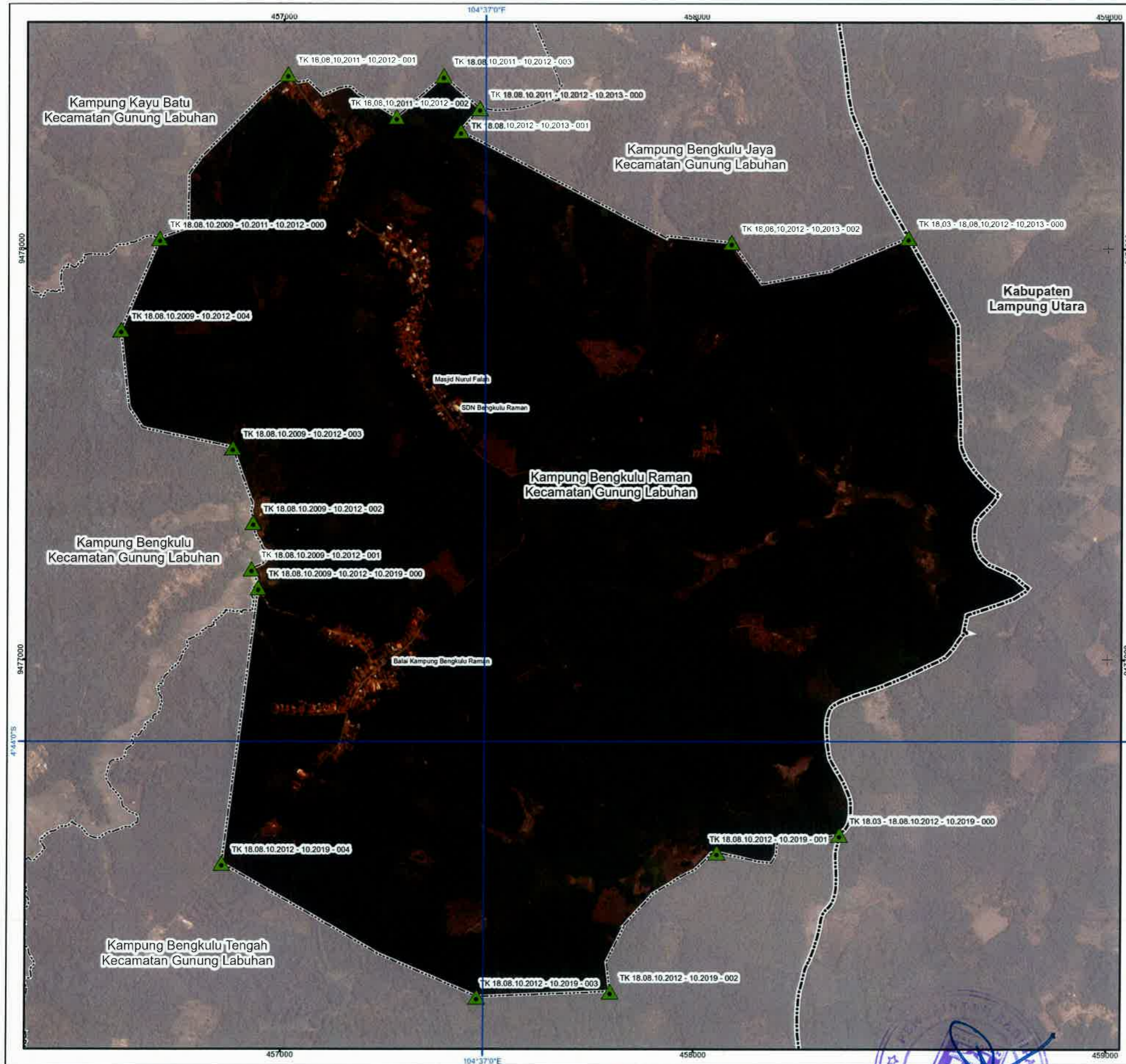
Sumber Peta :- Citra Tegak Satelit Resolusi Tinggi (CTSRT) Wilayah Kabupaten Way Kanan Oleh Badan Informasi Geospasial Kompilasi Akuisisi Tahun 2013-2019;
 - Data Digital Hasil Deliniasi Batas Wilayah Administrasi Kabupaten/Kota Secara Kartometrik Tanpa Kesepakatan yang Dikeluarkan oleh Pusat Pemetaan Batas Wilayah Badan Informasi Geospasial, Tahun 2018;
 - Data Digital Peta Dasar Rencana Tata Ruang Wilayah (RTRW) Skala 1:50.000 Kabupaten Way Kanan, Tahun 2022;
 - Data Batas Daerah Kabupaten Way Kanan, Provinsi Lampung;
 - Data Hasil Pelacakan Lapangan, Tahun 2023;

Riwayat Peta :- Peta ini Dibuat Berdasarkan Hasil Penggambaran Batas yang Dilakukan Berdasarkan Kesepakatan Antar Kepala Kampung/Desa/Lurah/Camat dan Dikelolah Oleh Pemerintah Daerah Kabupaten/Kota dan SKPD/OPD Terkait

Disahihkan dengan aslinya
 KEPALA BAKHUKUM,
 ARIS SUPRIYANTO, S.H.,M.H.
 Pembina (W/a)
 NIP. 19850624 201001 1 012

BUPATI WAY KANAN,
 dto
 RADEN ADIPATI SURYA

PETA BATAS KAMPUNG BENGKULU RAMAN



SKALA 1:9.000

PETUNJUK LETAK PETA



DIAGRAM LOKASI



Sistem Proyeksi : Transverse Mercator
 Sistem Grid : Grid Geografi dan Grid Universal Transverse Mercator
 Datum Horizontal : SRGI 2013

KETERANGAN :

- ▲ Titik Kartometrik
- Fasilitas Umum dan Bangunan Lainnya
- - - Batas Negara
- - - Batas Provinsi
- - - Batas Kabupaten/Kota
- - - Batas Kecamatan
- - - Batas Desa/Kelurahan

DAFTAR TITIK KARTOMETRIS

NO	TITIK KARTOMETRIK	LINTANG	BUJUR	Y(m)	X(m)
1	TK 18.08.10.2011-10.2012-10.2013-000	4° 43' 9,824" LS	104° 36' 59,549" BT	9478341,460	457474,054
2	TK 18.08.10.2012-10.2013-001	4° 43' 11,628" LS	104° 36' 58,064" BT	9478286,027	457428,338
3	TK 18.08.10.2012-10.2013-002	4° 43' 20,450" LS	104° 37' 19,390" BT	9478015,521	458085,444
4	TK 18.03-18.08.10.2012-10.2013-000	4° 43' 20,071" LS	104° 37' 33,341" BT	9478027,382	458515,213
5	TK 18.03-18.08.10.2012-10.2019-000	4° 44' 7,352" LS	104° 37' 28,027" BT	9476575,513	458352,294
6	TK 18.08.10.2012-10.2019-001	4° 44' 8,771" LS	104° 37' 18,382" BT	9476531,769	458055,200
7	TK 18.08.10.2012-10.2019-002	4° 44' 19,701" LS	104° 37' 10,025" BT	9476196,022	457797,938
8	TK 18.08.10.2012-10.2019-003	4° 44' 20,123" LS	104° 36' 59,513" BT	9476182,878	457474,118
9	TK 18.08.10.2012-10.2019-004	4° 44' 9,613" LS	104° 36' 39,397" BT	9476505,246	456854,274
10	TK 18.08.10.2009-10.2012-10.2019-000	4° 43' 47,794" LS	104° 36' 42,221" BT	9477175,261	456940,874
11	TK 18.08.10.2009-10.2012-001	4° 43' 46,312" LS	104° 36' 41,674" BT	9477220,754	456924,003
12	TK 18.08.10.2009-10.2012-002	4° 43' 42,642" LS	104° 36' 41,803" BT	9477333,454	456927,922
13	TK 18.08.10.2009-10.2012-003	4° 43' 36,725" LS	104° 36' 40,169" BT	9477515,118	456877,467
14	TK 18.08.10.2009-10.2012-004	4° 43' 27,364" LS	104° 36' 31,392" BT	9477802,386	456606,922
15	TK 18.08.10.2009-10.2011-10.2012-000	4° 43' 20,119" LS	104° 36' 34,429" BT	9478024,917	456700,356
16	TK 18.08.10.2011-10.2012-001	4° 43' 7,100" LS	104° 36' 44,438" BT	9478424,827	457008,491
17	TK 18.08.10.2011-10.2012-002	4° 43' 10,491" LS	104° 36' 52,977" BT	9478320,666	457271,611
18	TK 18.08.10.2011-10.2012-003	4° 43' 7,224" LS	104° 36' 56,682" BT	9478421,245	457385,678

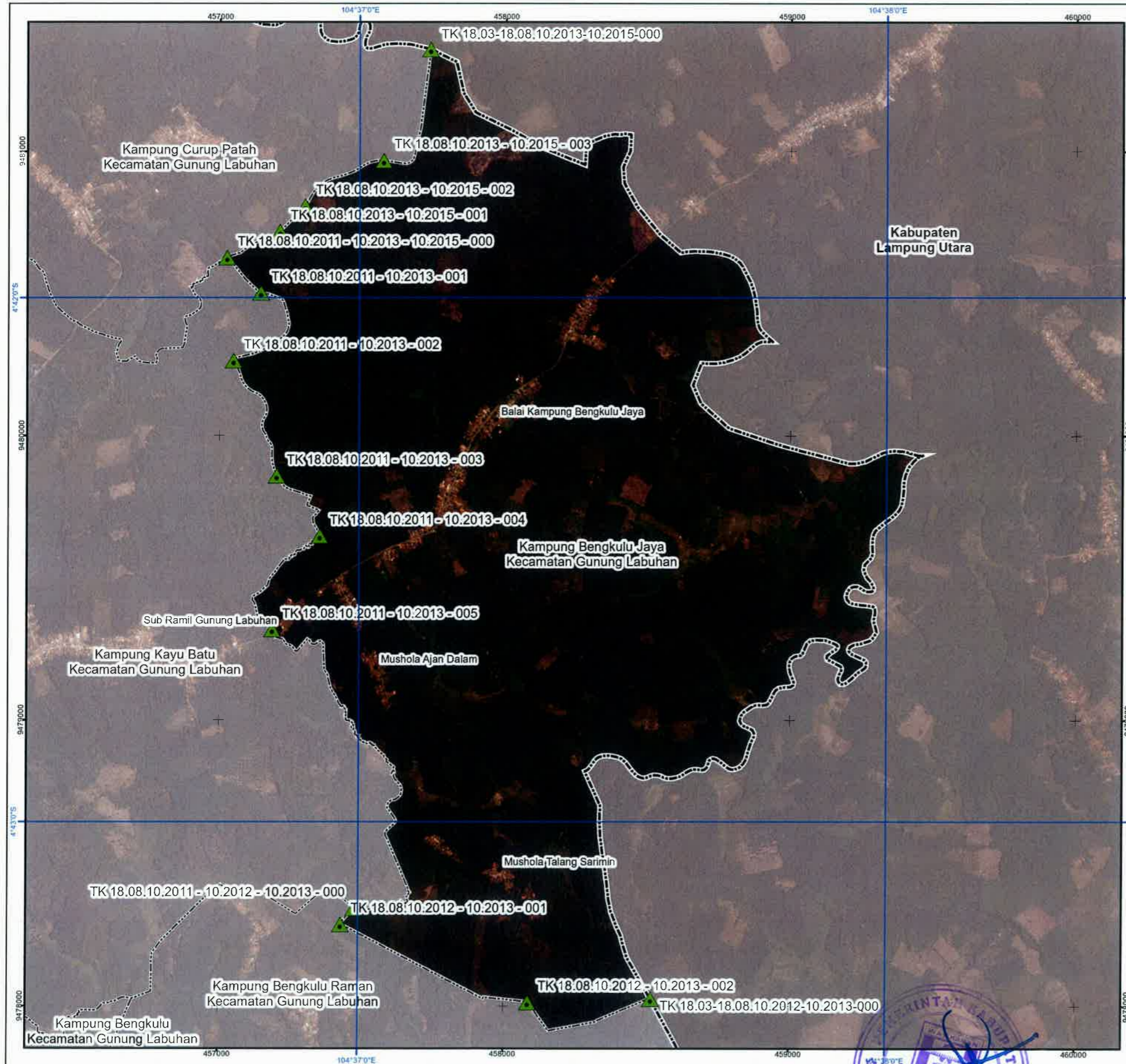
Sumber Peta :- Citra Tegak Satelit Resolusi Tinggi (CTSRT) Wilayah Kabupaten Way Kanan Oleh Badan Informasi Geospasial Kompilasi Akuisisi Tahun 2013-2019;
 - Data Digital Hasil Deliniasi Batas Wilayah Administrasi Kabupaten/Kota Secara Kartometrik Tanpa Kesepakatan yang Dikeluarkan oleh Pusat Pemetaan Batas Wilayah Badan Informasi Geospasial, Tahun 2018;
 - Data Digital Peta Dasar Rencana Tata Ruang Wilayah (RTRW) Skala 1:50.000 Kabupaten Way Kanan, Tahun 2022;
 - Data Batas Daerah Kabupaten Way Kanan, Provinsi Lampung;
 - Data Hasil Pelacakan Lapangan, Tahun 2023;

Riwayat Peta :- Peta Ini Dibuat Berdasarkan Hasil Penggambaran Batas yang Dilakukan Berdasarkan Kesepakatan Antar Kepala Kampung/Desa/Lurah/Camal dan Diketahui Oleh Pemerintah Daerah Kabupaten/Kota dan SKPD/OPD Terkait

Ditandatangani dan digambar aslinya
 KEPALA BAKDAN HUKUM,
 ARIS SUPRIYANTO, S.H., M.H.
 Pembina (D/ya)
 NIP. 19850624 201001 1 012

BUPATI WAY KANAN,
 dto
 RADEN ADIPATI SURYA

PETA BATAS KAMPUNG BENGKULU JAYA



Disain sesuai dengan aslinya
 KEPALA BAGIAN HUKUM,
 ARIS SUPRIYANTO, S.H.,M.H.
 Pembina (IV, a)
 NIP. 19850624 201001 1 012

U
 SKALA 1:13.000
 0 70 140 280 420 560
 Meter

PETUNJUK LETAK PETA
 104°30'0" 104°35'0" 104°40'0"
 4°45'0" 4°40'0" 4°35'0" 4°30'0" 4°25'0" 4°20'0"

DIAGRAM LOKASI
 104°20'0" 104°40'0" 105°00'0"
 4°50'0" 4°30'0" 4°10'0" 4°0'0" 3°50'0" 3°30'0" 3°10'0" 3°0'0"

Sistem Proyeksi : Transverse Mercator
 Sistem Grid : Grid Geografi dan Grid Universal Transverse Mercator
 Datum Horizontal : SRGI 2013

- KETERANGAN :
- ▲ Titik Kartometrik
 - Fasilitas Umum dan Bangunan Lainnya
 - - - Batas Negara
 - - - Batas Provinsi
 - - - Batas Kabupaten/Kota
 - - - Batas Kecamatan
 - - - Batas Desa/Kelurahan

DAFTAR TITIK KARTOMETRIS

No	TITIK KARTOMETRIK	LINTANG	BUJUR	Y(m)	X(m)
1	TK 18.03-18.08.10.2012-10.2013-000	4° 43' 20,071" LS	104° 37' 33,341" BT	9478027,362	458515,213
2	TK 18.08.10.2012-10.2013-002	4° 43' 20,450" LS	104° 37' 19,390" BT	9478015,521	458085,444
3	TK 18.08.10.2012-10.2013-001	4° 43' 11,628" LS	104° 36' 58,064" BT	9478286,027	457428,338
4	TK 18.08.10.2011-10.2012-10.2013-000	4° 43' 9,824" LS	104° 36' 59,549" BT	9478341,46	457474,054
5	TK 18.08.10.2011-10.2013-005	4° 42' 37,975" LS	104° 36' 50,150" BT	9479319,221	457183,942
6	TK 18.08.10.2011-10.2013-004	4° 42' 27,264" LS	104° 36' 55,558" BT	9479648,221	457350,367
7	TK 18.08.10.2011-10.2013-003	4° 42' 20,379" LS	104° 36' 50,636" BT	9479859,551	457198,631
8	TK 18.08.10.2011-10.2013-002	4° 42' 7,161" LS	104° 36' 45,745" BT	9480265,333	457047,718
9	TK 18.08.10.2011-10.2013-001	4° 41' 59,403" LS	104° 36' 48,799" BT	9480503,596	457141,671
10	TK 18.08.10.2011-10.2013-10.2015-000	4° 41' 55,337" LS	104° 36' 44,996" BT	9480628,367	457024,461
11	TK 18.08.10.2013-10.2015-001	4° 41' 52,320" LS	104° 36' 50,963" BT	9480721,102	457208,227
12	TK 18.08.10.2013-10.2015-002	4° 41' 49,426" LS	104° 36' 53,821" BT	9480810,014	457296,22
13	TK 18.08.10.2013-10.2015-003	4° 41' 44,226" LS	104° 37' 2,798" BT	9480969,833	457572,697
14	TK 18.03-18.08.10.2013-10.2015-000	4° 41' 31,519" LS	104° 37' 8,097" BT	9481360,118	457735,721

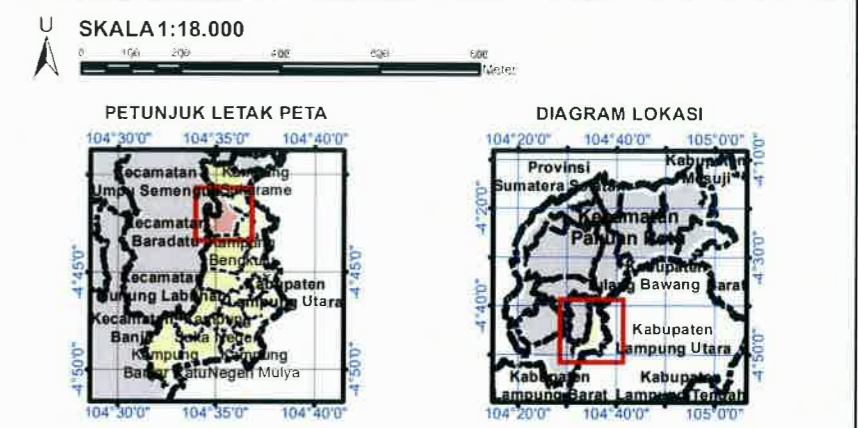
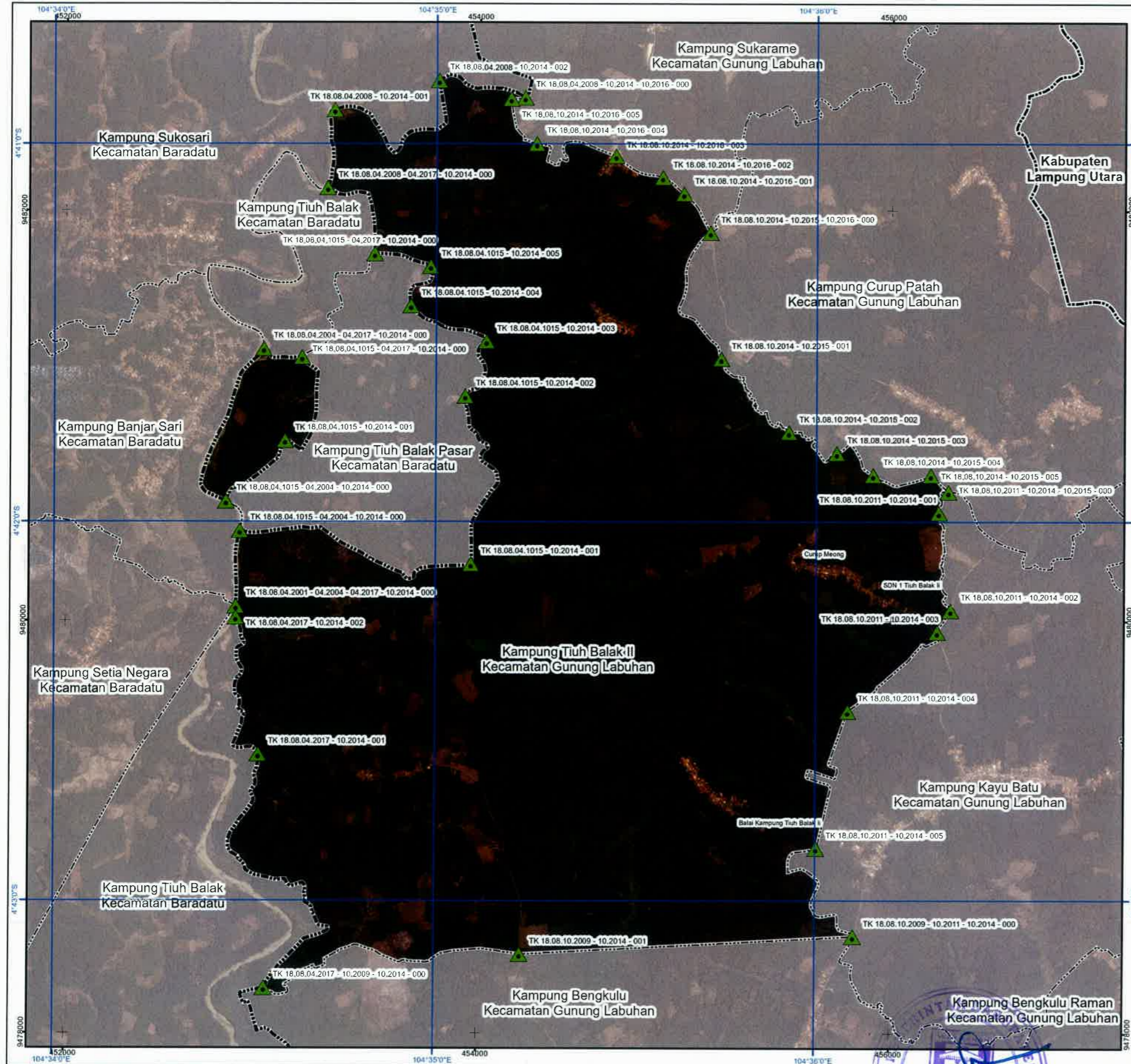
Sumber Peta :- Citra Tegak Satelit Resolusi Tinggi (CTSRT) Wilayah Kabupaten Way Kanan Oleh Badan Informasi Geospasial Kompilasi Akuisisi Tahun 2013-2019;
 - Data Digital Hasil Deliniasi Batas Wilayah Administrasi Kabupaten/Kota Secara Kartometrik Tanpa Kesepakatan yang Dikeluarkan oleh Pusat Pemetaan Batas Wilayah Badan Informasi Geospasial, Tahun 2018;
 - Data Digital Peta Dasar Rencana Tata Ruang Wilayah (RTRW) Skala 1:50,000 Kabupaten Way Kanan, Tahun 2022;
 - Data Batas Daerah Kabupaten Way Kanan, Provinsi Lampung;
 - Data Hasil Pelacakan Lapangan, Tahun 2023;

Riwayat Peta :- Peta Ini Dibuat Berdasarkan Hasil Penggambaran Batas yang Dilakukan Berdasarkan Kesepakatan Antar Kepala Kampung/Desa/Lurah/Camat dan Diketahui Oleh Pemerintah Daerah Kabupaten/Kota dan SKPD/OPD Terkait

BUPATI WAY KANAN,
 dto
 RADEN ADIPATI SURYA

PETA BATAS KAMPUNG TIUH BALAK II

LAMPIRAN XIV
 PERATURAN BUPATI WAY KANAN
 NOMOR 15, TAHUN 2025
 TENTANG
 BATAS KAMPUNG DI WILAYAH KECAMATAN GUNUNG LABUHAN



Sistem Proyeksi : Transverse Mercator
 Sistem Grid : Grid Geografi dan Grid Universal Transverse Mercator
 Datum Horizontal : SRGI 2013

- KETERANGAN :**
- Titik Kartometrik
 - Fasilitas Umum dan Bangunan Lainnya
 - Batas Negara
 - Batas Provinsi
 - Batas Kabupaten/Kota
 - Batas Kecamatan
 - Batas Desa/Kelurahan

DAFTAR TITIK KARTOMETRIK

NO	TITIK KARTOMETRIK	LINTANG	BUJUR	Y(m)	X(m)
1	TK 18.08.04.2008-04.2017-10.2014-000	4° 41' 6,934" LS	104° 34' 42,881" BT	9482110,605	453261,524
2	TK 18.08.04.2008-10.2014-001	4° 40' 54,615" LS	104° 34' 43,262" BT	9482490,730	453294,609
3	TK 18.08.04.2008-10.2014-002	4° 40' 50,004" LS	104° 35' 0,385" BT	9482632,020	453799,876
4	TK 18.08.04.2008-10.2014-003	4° 40' 52,679" LS	104° 35' 13,934" BT	9482550,725	454217,933
5	TK 18.08.10.2014-10.2016-005	4° 40' 52,896" LS	104° 35' 11,702" BT	9482544,023	454149,171
6	TK 18.08.10.2014-10.2016-004	4° 41' 0,004" LS	104° 35' 15,729" BT	9482325,848	454273,393
7	TK 18.08.10.2014-10.2016-003	4° 41' 1,960" LS	104° 35' 18,237" BT	9482286,032	454658,762
8	TK 18.08.10.2014-10.2016-002	4° 41' 5,350" LS	104° 35' 35,614" BT	9482162,039	454886,078
9	TK 18.08.10.2014-10.2016-001	4° 41' 7,937" LS	104° 35' 38,987" BT	9482082,677	454990,062
10	TK 18.08.10.2014-10.2015-10.2016-000	4° 41' 14,105" LS	104° 35' 43,199" BT	9481893,344	455119,912
11	TK 18.08.10.2014-10.2015-001	4° 41' 34,161" LS	104° 35' 44,961" BT	9481276,919	455174,574
12	TK 18.08.10.2014-10.2015-002	4° 41' 45,851" LS	104° 35' 55,663" BT	9480918,799	455504,485
13	TK 18.08.10.2014-10.2015-003	4° 41' 49,169" LS	104° 36' 3,208" BT	9480817,031	455736,980
14	TK 18.08.10.2014-10.2015-004	4° 41' 52,643" LS	104° 36' 6,889" BT	9480710,460	455912,059
15	TK 18.08.10.2014-10.2015-005	4° 41' 52,650" LS	104° 36' 18,009" BT	9480710,403	456193,000
16	TK 18.08.10.2011-10.2014-10.2015-000	4° 41' 55,228" LS	104° 36' 20,758" BT	9480631,299	456277,757
17	TK 18.08.10.2011-10.2014-001	4° 41' 58,533" LS	104° 36' 19,284" BT	9480529,789	456231,770
18	TK 18.08.10.2011-10.2014-002	4° 42' 14,052" LS	104° 36' 21,150" BT	9480053,306	456290,157
19	TK 18.08.10.2011-10.2014-003	4° 42' 17,445" LS	104° 36' 19,054" BT	9479949,086	456225,637
20	TK 18.08.10.2011-10.2014-004	4° 42' 30,055" LS	104° 36' 5,079" BT	9479561,634	455795,340
21	TK 18.08.10.2011-10.2014-005	4° 42' 31,758" LS	104° 36' 0,149" BT	9478895,150	455643,840
22	TK 18.08.10.2009-10.2014-10.2011-000	4° 43' 5,675" LS	104° 36' 6,040" BT	9478467,921	455826,542
23	TK 18.08.10.2009-10.2014-001	4° 43' 6,460" LS	104° 36' 13,470" BT	9478381,761	454206,118
24	TK 18.08.04.2017-10.2009-10.2014-000	4° 43' 13,728" LS	104° 34' 33,190" BT	9478218,949	452965,317
25	TK 18.08.04.2017-10.2014-001	4° 42' 36,656" LS	104° 34' 32,134" BT	9479351,115	452932,092
26	TK 18.08.04.2017-10.2014-002	4° 42' 15,146" LS	104° 34' 28,580" BT	9480017,668	452622,204
27	TK 18.08.04.2001-04.2004-04.2017-10.2014-000	4° 42' 13,363" LS	104° 34' 28,599" BT	9480072,421	452822,769
28	TK 18.08.04.1015-04.2004-10.2014-000	4° 42' 14,366" LS	104° 34' 29,167" BT	9480438,608	452840,647
29	TK 18.08.04.1015-10.2014-001	4° 42' 6,717" LS	104° 35' 5,549" BT	9480277,184	453980,959
30	TK 18.08.04.1015-10.2014-002	4° 41' 46,112" LS	104° 35' 4,998" BT	9481094,078	453931,173
31	TK 18.08.04.1015-10.2014-003	4° 41' 31,395" LS	104° 35' 7,905" BT	9481361,800	454032,896
32	TK 18.08.04.1015-10.2014-004	4° 41' 25,758" LS	104° 34' 56,012" BT	9481534,680	453680,474
33	TK 18.08.04.1015-10.2014-005	4° 41' 19,517" LS	104° 34' 59,113" BT	9481726,359	453761,824
34	TK 18.08.04.1015-04.2017-10.2014-000	4° 41' 17,895" LS	104° 34' 59,369" BT	9481788,003	453492,403
35	TK 18.08.04.2004-04.2017-10.2014-000	4° 41' 32,571" LS	104° 34' 32,694" BT	9481325,044	452951,543
36	TK 18.08.04.1015-04.2017-10.2014-000	4° 41' 33,909" LS	104° 34' 38,904" BT	9481264,008	453139,512
37	TK 18.08.04.1015-10.2014-001	4° 41' 47,153" LS	104° 34' 38,231" BT	9480877,368	453057,384
38	TK 18.08.04.1015-04.2004-10.2014-000	4° 41' 56,740" LS	104° 34' 27,034" BT	9480582,822	452774,231

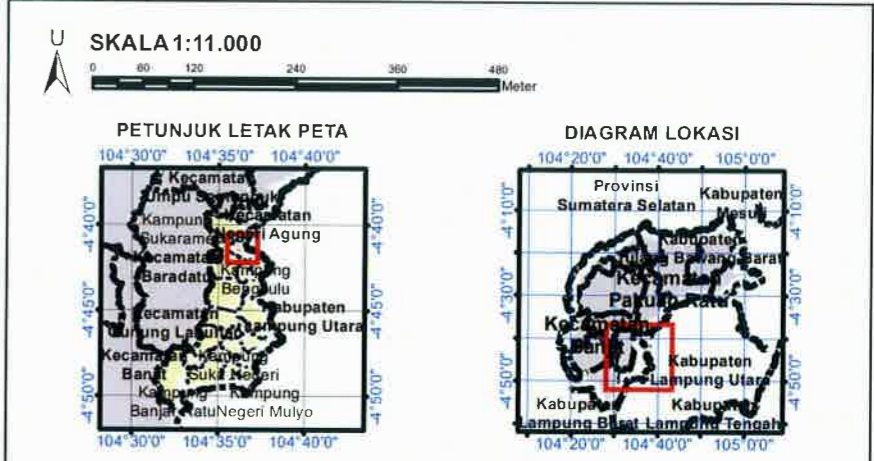
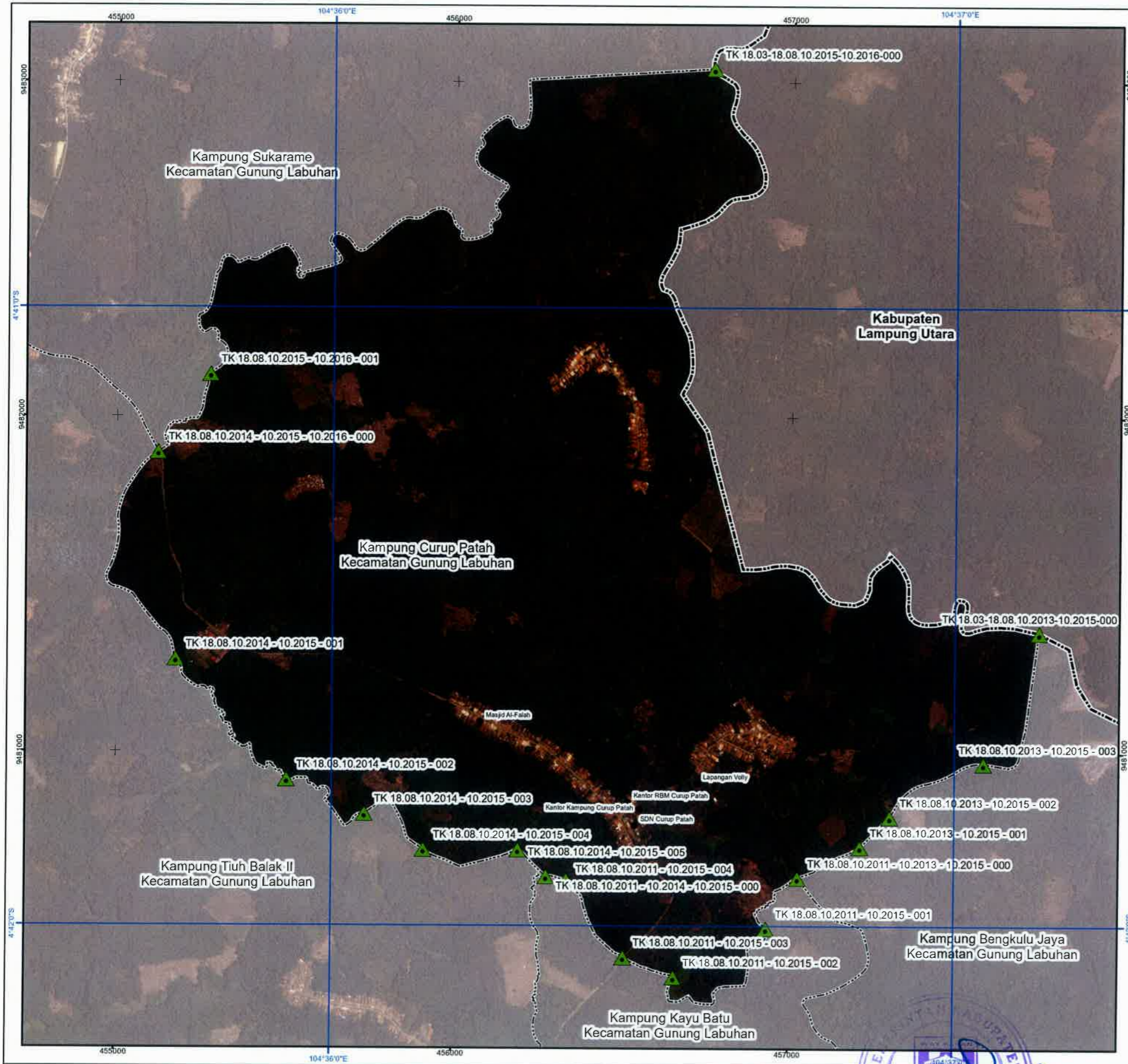
Sumber Peta :- Citra Tegak Satelit Resolusi Tinggi (CTSRT) Wilayah Kabupaten Way Kanan Oleh Badan Informasi Geospasial Kompilasi Akuisisi Tahun 2013-2019;
 - Data Digital Hasil Delimitasi Batas Wilayah Administrasi Kabupaten/Kota Secara Kartometrik Tanpa Kesepakatan yang Dikeluarkan oleh Pusat Pemetaan Batas Wilayah Badan Informasi Geospasial, Tahun 2018;
 - Data Digital Peta Dasar Rencana Tata Ruang Wilayah (RTRW) Skala 1:50.000 Kabupaten Way Kanan, Tahun 2022;
 - Data Batas Daerah Kabupaten Way Kanan, Provinsi Lampung;
 - Data Hasil Pelebaran Lapangan, Tahun 2023;

Riwayat Peta :- Peta ini Dibuat Berdasarkan Hasil Penggambaran Batas yang Dilakukan Berdasarkan Kesepakatan Antar Kepala Kampung/Desa/Lurah/Camat dan Diketahui Oleh Pemerintah Daerah Kabupaten/Kota dan SKPD/OPD Terkait

Disalin sesuai dengan aslinya
 KEPALA BAGIAN HUKUM,
 ARIS SUPRIYANTO, S.H., M.H.
 Pembina (IV/a)
 NIP. 19850624-201001 1 012

BUPATI WAY KANAN,
 dto
 RADEN ADIPATI SURYA

PETA BATAS KAMPUNG CURUP PATAH



Sistem Proyeksi : Transverse Mercator
 Sistem Grid : Grid Geografi dan Grid Universal Transverse Mercator
 Datum Horizontal : SRGI 2013

- KETERANGAN :**
- ▲ Titik Kartometrik
 - Fasilitas Umum dan Bangunan Lainnya
 - - - Batas Negara
 - - - Batas Provinsi
 - - - Batas Kabupaten/Kota
 - - - Batas Kecamatan
 - - - Batas Desa/Kelurahan

DAFTAR TITIK KARTOMETRIS

NO	TITIK KARTOMETRIK	LINTANG	BUJUR	Y(m)	X(m)
1	TK 18.08.10.2011-10.2013-10.2015-000	4° 41' 55,337" LS	104° 36' 44,996" BT	9480628,367	457024,461
2	TK 18.08.10.2011-10.2015-001	4° 42' 0,171" LS	104° 36' 41,965" BT	9480479,899	456931,169
3	TK 18.08.10.2011-10.2015-002	4° 42' 4,863" LS	104° 36' 33,036" BT	9480335,663	456656,173
4	TK 18.08.10.2011-10.2015-003	4° 42' 2,955" LS	104° 36' 28,202" BT	9480394,175	456507,209
5	TK 18.08.10.2011-10.2015-004	4° 41' 55,589" LS	104° 36' 22,669" BT	9480620,252	456336,629
6	TK 18.08.10.2011-10.2014-10.2015-000	4° 41' 55,278" LS	104° 36' 20,758" BT	9480631,299	456277,757
7	TK 18.08.10.2014-10.2015-005	4° 41' 52,650" LS	104° 36' 18,009" BT	9480710,403	456193,000
8	TK 18.08.10.2014-10.2015-004	4° 41' 52,643" LS	104° 36' 8,889" BT	9480710,461	455912,059
9	TK 18.08.10.2014-10.2015-003	4° 41' 49,169" LS	104° 36' 3,208" BT	9480817,031	455736,982
10	TK 18.08.10.2014-10.2015-002	4° 41' 45,851" LS	104° 35' 55,663" BT	9480918,799	455504,485
11	TK 18.08.10.2014-10.2015-001	4° 41' 34,181" LS	104° 35' 44,961" BT	9481276,919	455174,574
12	TK 18.08.10.2014-10.2015-10.2016-000	4° 41' 14,105" LS	104° 35' 43,199" BT	9481893,344	455119,912
13	TK 18.08.10.2015-10.2016-001	4° 41' 6,530" LS	104° 35' 48,172" BT	9482126,036	455272,997
14	TK 18.03-18.08.10.2015-10.2016-000	4° 40' 36,772" LS	104° 36' 36,466" BT	9483040,603	456760,323
15	TK 18.03-18.08.10.2013-10.2015-000	4° 41' 31,519" LS	104° 37' 8,097" BT	9481360,118	457735,721
16	TK 18.08.10.2013-10.2015-003	4° 41' 44,226" LS	104° 37' 2,798" BT	9480969,833	457572,697
17	TK 18.08.10.2013-10.2015-002	4° 41' 49,426" LS	104° 36' 53,821" BT	9480810,014	457296,223
18	TK 18.08.10.2013-10.2015-001	4° 41' 52,320" LS	104° 36' 50,963" BT	9480721,102	457208,227

Sumber Peta :- Citra Tegak Satelit Resolusi Tinggi (CTSRT) Wilayah Kabupaten Way Kanan Oleh Badan Informasi Geospasial Kompilasi Akuisisi Tahun 2013-2019;
 - Data Digital Hasil Deliniasi Batas Wilayah Administrasi Kabupaten/Kota Secara Kartometrik Tanpa Kesepakatan yang Dikeluarkan oleh Pusat Pemetaan Batas Wilayah Badan Informasi Geospasial, Tahun 2018;
 - Data Digital Peta Dasar Rencana Tata Ruang Wilayah (RTRW) Skala 1:50.000 Kabupaten Way Kanan, Tahun 2022;
 - Data Batas Daerah Kabupaten Way Kanan, Provinsi Lampung;
 - Data Hasil Pelacakan Lapangan, Tahun 2023;

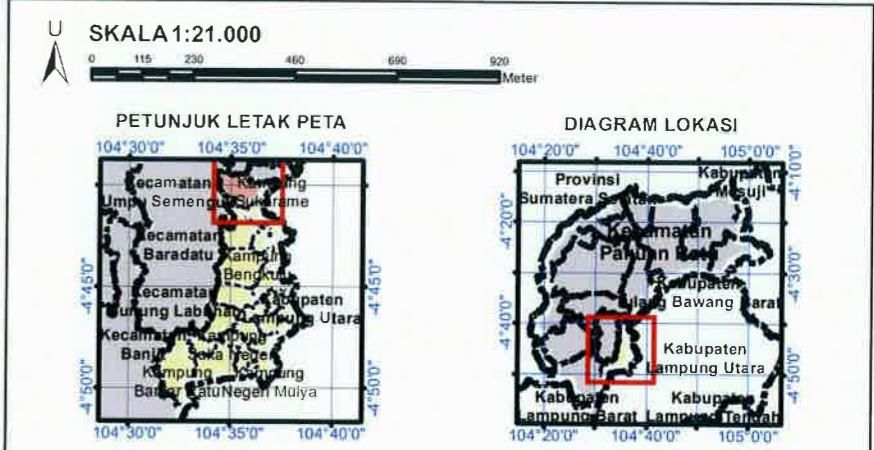
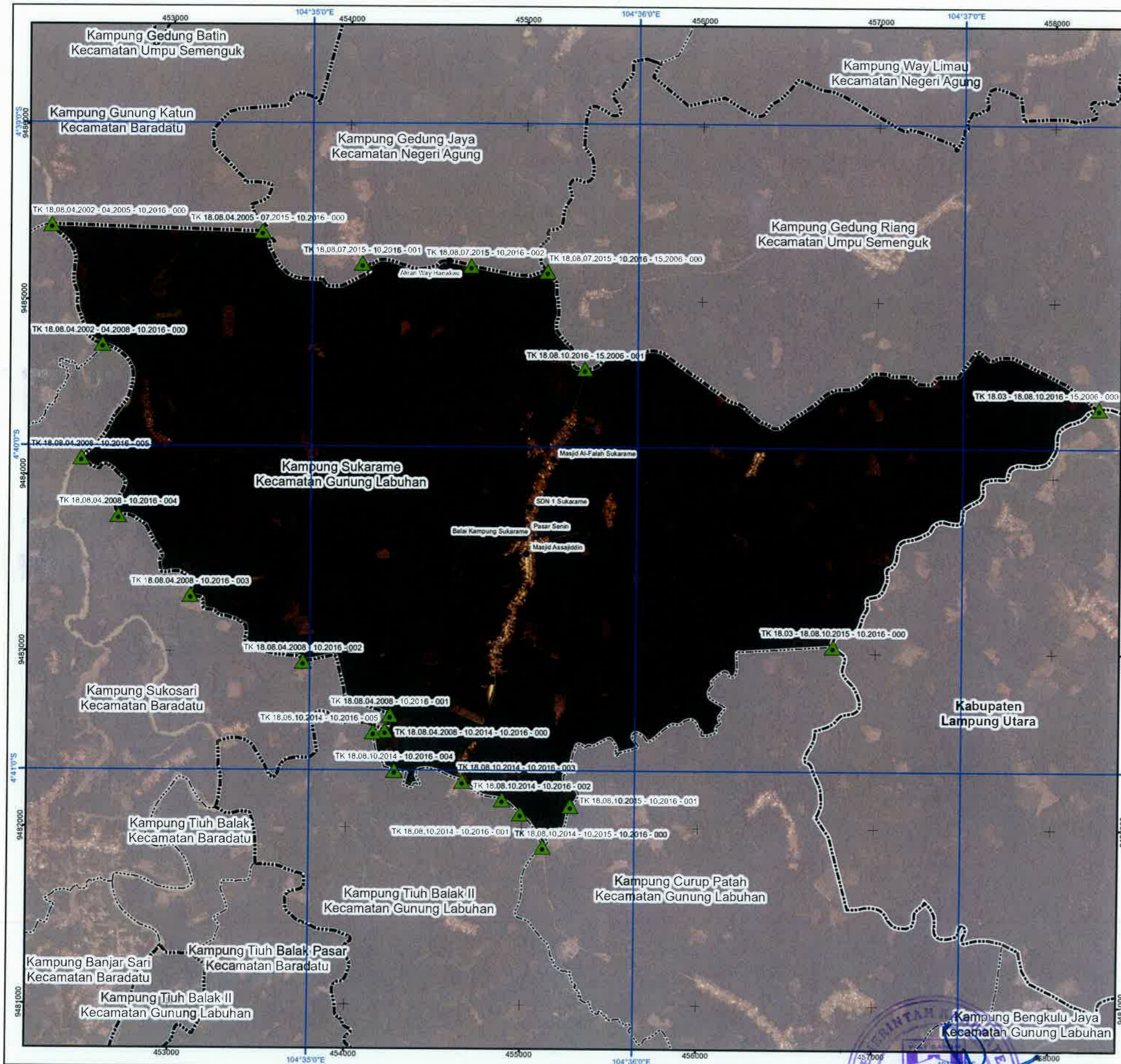
Riwayat Peta :- Peta ini Dibuat Berdasarkan Hasil Penggambaran Batas yang Dilakukan Berdasarkan Kesepakatan Antar Kepala Kampung/Desa/Lurah/Camat dan Diketahui Oleh Pemerintah Daerah Kabupaten/Kota dan SKPD/OPD Terkait

Disalin sesuai dengan aslinya
 KEPALA BAGIAN HUKUM,
 ARIS SUPRIYANTO, S.H., M.H.
 Pembina (IV/a)
 NIP. 19850624 201001 1 012

BUPATI WAY KANAN,
 dto
 RADEN ADIPATI SURYA

PETA BATAS KAMPUNG SUKARAME

LAMPIRAN XVI
 PERATURAN BUPATI WAY KANAN
 NOMOR 15... TAHUN 2023
 TENTANG
 BATAS KAMPUNG DI WILAYAH KECAMATAN GUNUNG LABUHAN



Sistem Proyeksi : Transverse Mercator
 Sistem Grid : Grid Geografi dan Grid Universal Transverse Mercator
 Datum Horizontal : SRGI 2013

- KETERANGAN :**
- ▲ Titik Kartometrik
 - Fasilitas Umum dan Bangunan Lainnya
 - - - Batas Negara
 - - - - Batas Provinsi
 - - - - - Batas Kabupaten/Kota
 - - - - - - Batas Kecamatan
 - - - - - - - Batas Desa/Kelurahan

DAFTAR TITIK KARTOMETRIS

NO	TITIK KARTOMETRIK	LINTANG	BUJUR	Y(m)	X(m)
1	TK 18.08.04.2002-04.2005-10.2016-000	4° 39' 18,907" LS	104° 34' 12,063" BT	9485428,914	452310,044
2	TK 18.08.04.2005-07.2015-10.2016-000	4° 39' 20,114" LS	104° 34' 50,774" BT	9485392,560	453502,744
3	TK 18.08.07.2015-10.2016-001	4° 39' 26,045" LS	104° 35' 9,167" BT	9485210,781	454069,521
4	TK 18.08.07.2015-10.2016-002	4° 39' 26,457" LS	104° 35' 29,203" BT	9485198,487	454686,818
5	TK 18.08.07.2015-10.2016-15.2006-000	4° 39' 27,446" LS	104° 35' 43,278" BT	9485168,369	455120,486
6	TK 18.08.10.2016-15.2006-001	4° 39' 45,476" LS	104° 35' 50,328" BT	9484614,873	455338,006
7	TK 18.03-18.08.10.2016-15.2006-000	4° 39' 52,554" LS	104° 37' 25,129" BT	9484399,165	458258,810
8	TK 18.03-18.08.10.2015-10.2016-000	4° 40' 36,772" LS	104° 36' 36,466" BT	9483040,603	456760,323
9	TK 18.08.10.2015-10.2016-001	4° 41' 6,530" LS	104° 35' 48,172" BT	9482126,038	455272,997
10	TK 18.08.10.2014-10.2015-10.2016-000	4° 41' 14,105" LS	104° 35' 43,199" BT	9481893,344	455119,912
11	TK 18.08.10.2014-10.2016-001	4° 41' 7,937" LS	104° 35' 38,967" BT	9482082,677	454990,082
12	TK 18.08.10.2014-10.2016-002	4° 41' 5,350" LS	104° 35' 35,614" BT	9482162,039	454886,078
13	TK 18.08.10.2014-10.2016-003	4° 41' 1,960" LS	104° 35' 28,237" BT	9482266,002	454658,762
14	TK 18.08.10.2014-10.2016-004	4° 41' 0,004" LS	104° 35' 15,729" BT	9482325,846	454273,383
15	TK 18.08.10.2014-10.2016-005	4° 40' 52,896" LS	104° 35' 11,702" BT	9482544,023	454149,171
16	TK 18.08.04.2008-10.2014-10.2016-000	4° 40' 52,679" LS	104° 35' 13,934" BT	9482550,725	454217,933
17	TK 18.08.04.2008-10.2016-001	4° 40' 49,783" LS	104° 35' 14,847" BT	9482639,670	454246,028
18	TK 18.08.04.2008-10.2016-002	4° 40' 39,871" LS	104° 34' 58,770" BT	9482943,707	453750,551
19	TK 18.08.04.2008-10.2016-003	4° 40' 27,562" LS	104° 34' 37,999" BT	9483321,281	453110,394
20	TK 18.08.04.2008-10.2016-004	4° 40' 12,819" LS	104° 34' 24,601" BT	9483773,744	452697,340
21	TK 18.08.04.2008-10.2016-005	4° 40' 2,217" LS	104° 34' 17,733" BT	9484099,150	452485,569
22	TK 18.08.04.2002-04.2008-10.2016-000	4° 39' 41,094" LS	104° 34' 21,484" BT	9484747,831	452600,710

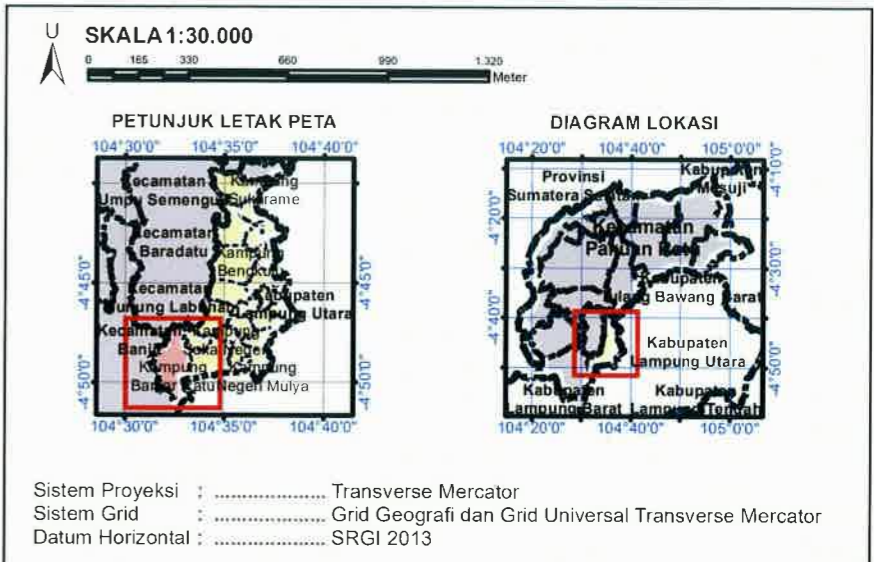
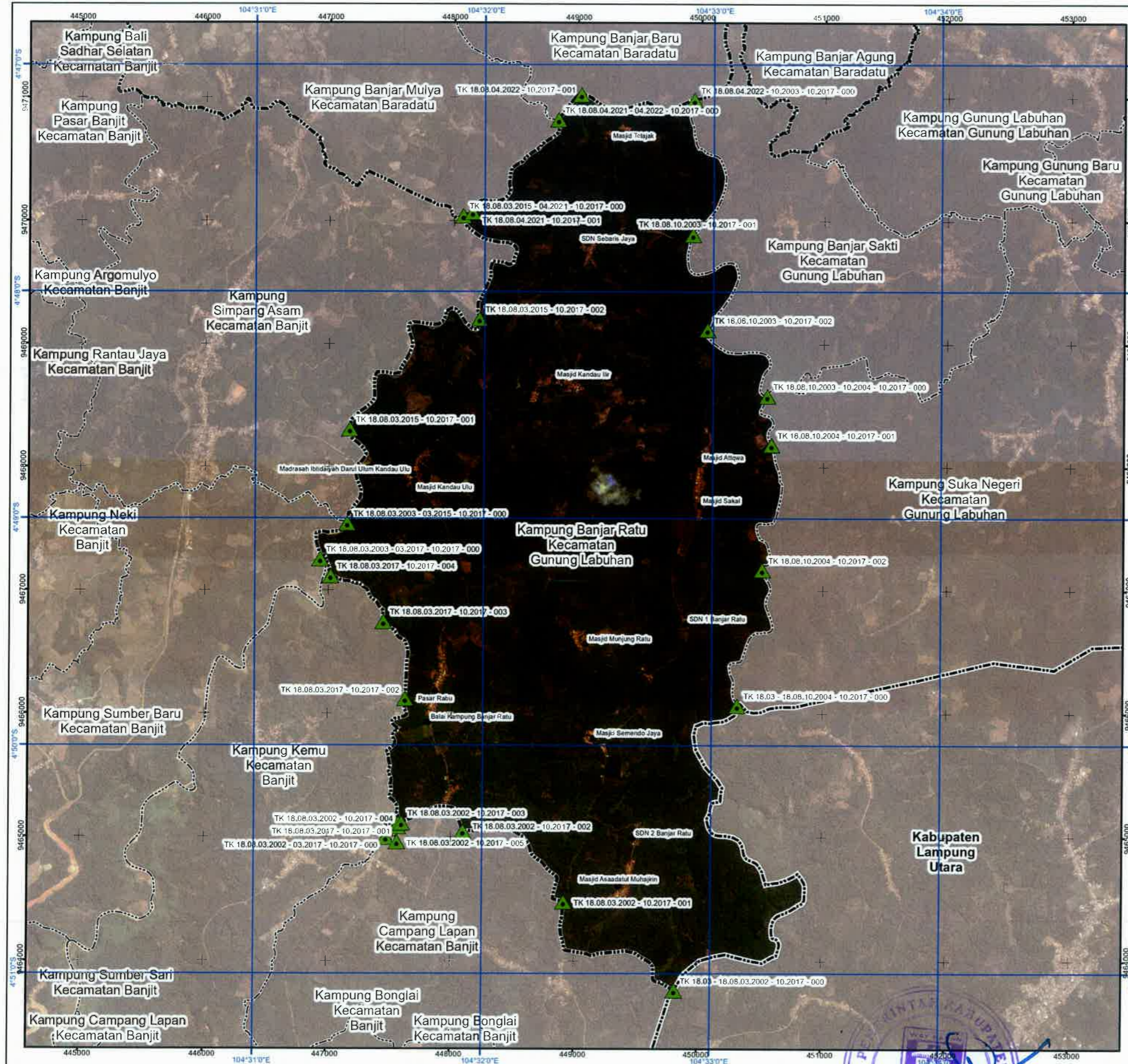
Sumber Peta :- Citra Tegak Satelit Resolusi Tinggi (CTSRT) Wilayah Kabupaten Way Kanan Oleh Badan Informasi Geospasial Kompilasi Akuisisi Tahun 2013-2019;
 - Data Digital Hasil Definisi Batas Wilayah Administrasi Kabupaten/Kota Secara Kartometrik Tanpa Kesepakatan yang Dikeluarkan oleh Pusat Pemetaan Batas Wilayah Badan Informasi Geospasial, Tahun 2018;
 - Data Digital Peta Dasar Rencana Tata Ruang Wilayah (RTRW) Skala 1:50.000 Kabupaten Way Kanan, Tahun 2022;
 - Data Batas Daerah Kabupaten Way Kanan, Provinsi Lampung;
 - Data Hasil Pelacakan Lapangan, Tahun 2023;

Riwayat Peta :- Peta Ini Dibuat Berdasarkan Hasil Penggambaran Batas yang Dilakukan Berdasarkan Kesepakatan Antar Kepala Kampung/Desa/Lurah/Camat dan Diketahui Oleh Pemerintah Daerah Kabupaten/Kota dan SKPD/OPD Terkait

Disalin sesuai dengan aslinya
 KEPALA BAGIAN HUKUM,
 ARIS SUPRIANTO, S.H., M.H.
 Pembina (I/IV/c)
 NIP. 19850624 201001 1 012

BUPATI WAY KANAN,
 dto
 RADEN ADIPATI SURYA

PETA BATAS KAMPUNG BANJAR RATU



- KETERANGAN :**
- Titik Kartometrik
 - Fasilitas Umum dan Bangunan Lainnya
 - Batas Negara
 - Batas Provinsi
 - Batas Kabupaten/Kota
 - Batas Kecamatan
 - Batas Desa/Kelurahan

DAFTAR TITIK KARTOMETRIS

NO	TITIK KARTOMETRIK	LINTANG	BUJUR	Y(m)	X(m)
1	TK 18.08.03.2015-04.2021-10.2017-000	4° 47' 39,985" LS	104° 31' 54,242" BT	9470040,166	448074,224
2	TK 18.08.04.2021-10.2017-001	4° 47' 39,047" LS	104° 31' 56,741" BT	9470069,008	448151,194
3	TK 18.08.04.2021-04.2022-10.2017-000	4° 47' 14,558" LS	104° 32' 19,207" BT	9470821,422	448842,727
4	TK 18.08.04.2022-10.2017-001	4° 47' 7,880" LS	104° 32' 25,194" BT	9471026,607	449026,986
5	TK 18.08.04.2022-10.2003-10.2017-000	4° 47' 9,343" LS	104° 32' 54,857" BT	9470982,311	449094,765
6	TK 18.08.10.2003-10.2017-001	4° 47' 44,950" LS	104° 32' 54,568" BT	9469888,963	449932,569
7	TK 18.08.10.2003-10.2017-002	4° 48' 10,148" LS	104° 32' 58,558" BT	9469115,289	450055,985
8	TK 18.08.10.2003-10.2004-10.2017-000	4° 48' 27,684" LS	104° 33' 14,235" BT	9468577,154	450539,236
9	TK 18.08.10.2004-10.2017-001	4° 48' 40,589" LS	104° 33' 15,382" BT	9468180,930	450574,842
10	TK 18.08.10.2004-10.2017-002	4° 49' 13,552" LS	104° 33' 13,118" BT	9467168,715	450505,760
11	TK 18.03-18.08.10.2004-10.2017-000	4° 49' 49,376" LS	104° 33' 6,735" BT	9466068,586	450309,870
12	TK 18.03-18.08.03.2002-10.2017-000	4° 51' 4,383" LS	104° 32' 50,585" BT	9463765,099	449813,950
13	TK 18.08.03.2002-10.2017-001	4° 50' 41,135" LS	104° 32' 21,439" BT	9464478,337	448915,742
14	TK 18.08.03.2002-10.2017-002	4° 50' 22,654" LS	104° 31' 54,830" BT	9465045,288	448095,770
15	TK 18.08.03.2002-10.2017-003	4° 50' 20,452" LS	104° 31' 38,745" BT	9465112,529	447600,295
16	TK 18.08.03.2002-10.2017-004	4° 50' 21,424" LS	104° 31' 37,829" BT	9465082,656	447572,084
17	TK 18.08.03.2002-10.2017-005	4° 50' 25,424" LS	104° 31' 37,581" BT	9464959,827	447564,542
18	TK 18.08.03.2002-03.2017-10.2017-000	4° 50' 24,233" LS	104° 31' 34,565" BT	9464996,346	447471,613
19	TK 18.08.03.2017-10.2017-001	4° 50' 20,542" LS	104° 31' 37,968" BT	9465109,759	447576,353
20	TK 18.08.03.2017-10.2017-002	4° 49' 47,640" LS	104° 31' 39,578" BT	9466120,064	447625,238
21	TK 18.08.03.2017-10.2017-003	4° 49' 27,224" LS	104° 31' 33,702" BT	9466746,832	447443,823
22	TK 18.08.03.2017-10.2017-004	4° 49' 15,174" LS	104° 31' 19,863" BT	9467116,553	447017,295
23	TK 18.08.03.2003-03.2017-10.2017-000	4° 49' 10,674" LS	104° 31' 17,105" BT	9467254,666	446932,247
24	TK 18.08.03.2003-03.2015-10.2017-000	4° 49' 1,314" LS	104° 31' 24,133" BT	9467542,218	447148,512
25	TK 18.08.03.2015-10.2017-001	4° 48' 36,495" LS	104° 31' 24,731" BT	9468304,343	447166,415
26	TK 18.08.03.2015-10.2017-002	4° 48' 7,323" LS	104° 31' 58,657" BT	9469200,801	448210,807

Sumber Peta :- Citra Tegak Satelit Resolusi Tinggi (CTSRT) Wilayah Kabupaten Way Kanan Oleh Badan Informasi Geospasial Kompilasi Akuisisi Tahun 2013-2019;
 - Data Digital Hasil Definisi Batas Wilayah Administrasi Kabupaten/Kota Secara Kartometrik Tanpa Kesepakatan yang Dikeluarkan oleh Pusat Pemetaan Batas Wilayah Badan Informasi Geospasial, Tahun 2018;
 - Data Digital Peta Dasar Rencana Tata Ruang Wilayah (RTRW) Skala 1:50,000 Kabupaten Way Kanan, Tahun 2022;
 - Data Batas Daerah Kabupaten Way Kanan, Provinsi Lampung;
 - Data Hasil Pelacakan Lapangan, Tahun 2023;

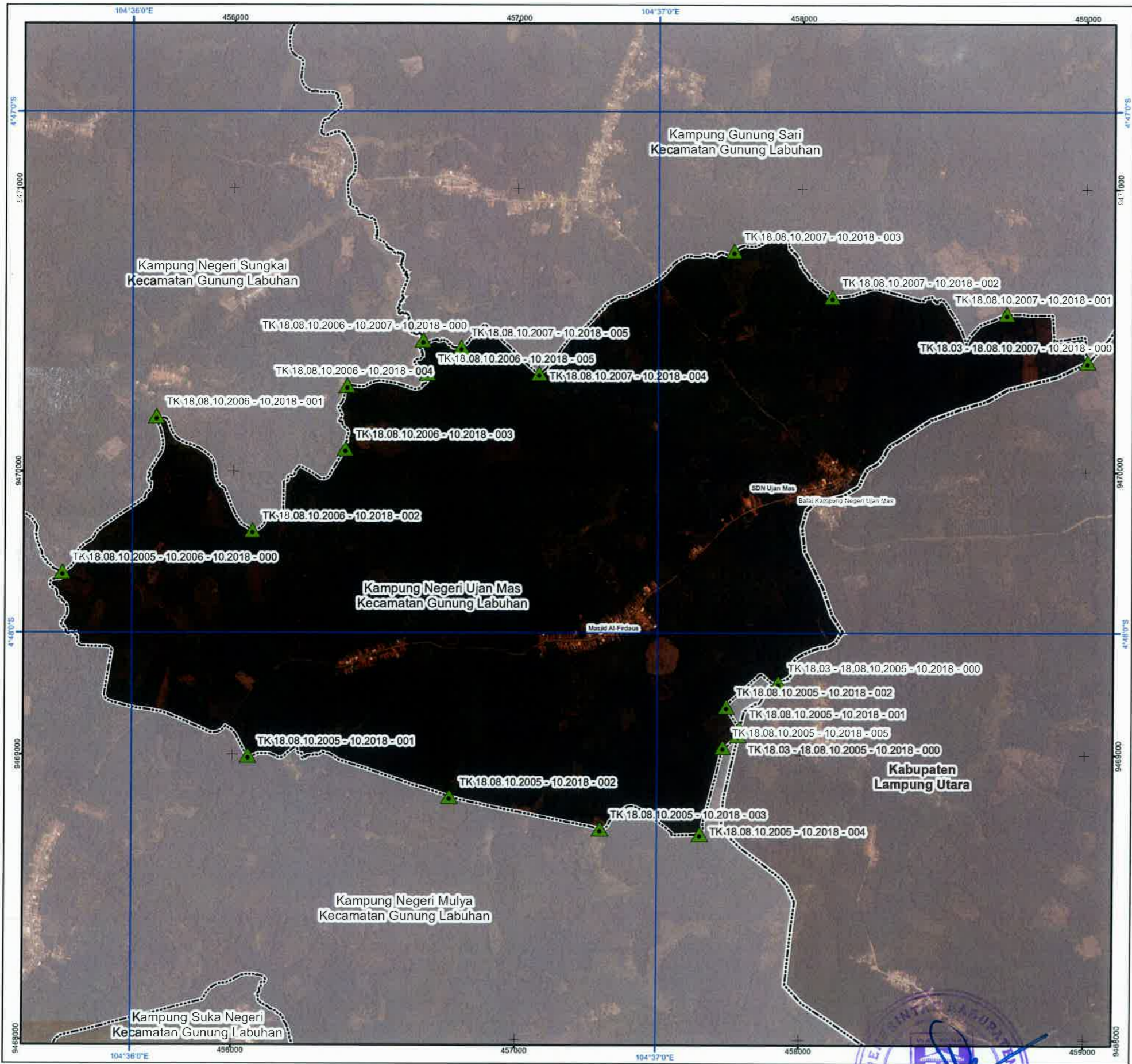
Riwayat Peta :- Peta Ini Dibuat Berdasarkan Hasil Penggambaran Batas yang Dilakukan Berdasarkan Kesepakatan Antar Kepala Kampung/Desa/Lurah/Camat dan Diketahui Oleh Pemerintah Daerah Kabupaten/Kota dan SKPD/OPD Terkait

Disalin sesuai dengan aslinya
 KEPALA BAGIAN HUKUM,
 ARIS SUPRIYANTO, S.H.,M.H.
 Pembina (IV/a)
 NIP. 19850624 201004 1 012

BUPATI WAY KANAN,
 dto
 RADEN ADIPATI SURYA

PETA BATAS KAMPUNG NEGERI UJAN MAS

LAMPIRAN XVIII
 PERATURAN BUPATI WAY KANAN
 NOMOR .../.../TAHUN ...2025
 TENTANG
 BATAS KAMPUNG DI WILAYAH KECAMATAN GUNUNG LABUHAN



SKALA 1:13,000

PETUNJUK LETAK PETA



DIAGRAM LOKASI



Sistem Proyeksi : Transverse Mercator
 Sistem Grid : Grid Geografi dan Grid Universal Transverse Mercator
 Datum Horizontal : SRGI 2013

KETERANGAN :

- Titik Kartometrik
- Fasilitas Umum dan Bangunan Lainnya
- - - Batas Negara
- - - Batas Provinsi
- - - Batas Kabupaten/Kota
- - - Batas Kecamatan
- - - Batas Desa/Kelurahan

DAFTAR TITIK KARTOMETRIS

NO	TITIK KARTOMETRIK	LINTANG	BUJUR	Y(m)	X(m)
1	TK 18.03-18.08.10.2005-10.2018-000	4° 48' 11,749" LS	104° 37' 9,321" BT	9469070,821	457780,205
2	TK 18.08.10.2005-10.2018-005	4° 48' 13,136" LS	104° 37' 7,519" BT	9469028,203	457724,719
3	TK 18.08.10.2005-10.2018-004	4° 48' 23,138" LS	104° 37' 4,968" BT	9468721,046	457646,295
4	TK 18.08.10.2005-10.2018-003	4° 48' 22,559" LS	104° 36' 53,594" BT	9468738,634	457295,947
5	TK 18.08.10.2005-10.2018-002	4° 48' 18,840" LS	104° 36' 36,313" BT	9468852,519	456763,592
6	TK 18.08.10.2005-10.2018-001	4° 48' 14,147" LS	104° 36' 13,288" BT	9468996,219	456054,293
7	TK 18.08.10.2005-10.2006-10.2019-000	4° 47' 52,988" LS	104° 35' 52,105" BT	9469645,527	455401,413
8	TK 18.08.10.2006-10.2018-001	4° 47' 35,145" LS	104° 36' 2,764" BT	9470193,615	455729,428
9	TK 18.08.10.2006-10.2018-002	4° 47' 48,241" LS	104° 36' 13,716" BT	9469791,686	456067,013
10	TK 18.08.10.2006-10.2018-003	4° 47' 38,890" LS	104° 36' 24,337" BT	9470079	456394
11	TK 18.08.10.2006-10.2018-004	4° 47' 31,633" LS	104° 36' 24,541" BT	9470301,841	456400,136
12	TK 18.08.10.2006-10.2018-005	4° 47' 30,192" LS	104° 36' 33,655" BT	9470346,251	456680,872
13	TK 18.08.10.2006-10.2007-10.2018-000	4° 47' 26,403" LS	104° 36' 33,093" BT	9470462,581	456663,502
14	TK 18.08.10.2007-10.2018-005	4° 47' 27,186" LS	104° 36' 37,455" BT	9470438,623	456797,875
15	TK 18.08.10.2007-10.2018-004	4° 47' 30,216" LS	104° 36' 46,452" BT	9470345,74	457075,04
16	TK 18.08.10.2007-10.2018-003	4° 47' 16,107" LS	104° 37' 8,658" BT	9470779,337	457758,816
17	TK 18.08.10.2007-10.2018-002	4° 47' 21,354" LS	104° 37' 19,894" BT	9470618,431	458105,016
18	TK 18.08.10.2007-10.2018-001	4° 47' 23,295" LS	104° 37' 39,858" BT	9470559,145	458720,003
19	TK 18.03-18.08.10.2007-10.2018-000	4° 47' 28,841" LS	104° 37' 49,080" BT	9470389,019	459004,162
20	TK 18.03-18.08.10.2005-10.2018-000	4° 48' 5,702" LS	104° 37' 13,901" BT	9469256,589	457921,17
21	TK 18.08.10.2005-10.2018-002	4° 48' 8,450" LS	104° 37' 7,930" BT	9469172,119	457737,306
22	TK 18.08.10.2005-10.2018-001	4° 48' 10,974" LS	104° 37' 9,451" BT	9469094,633	457784,198

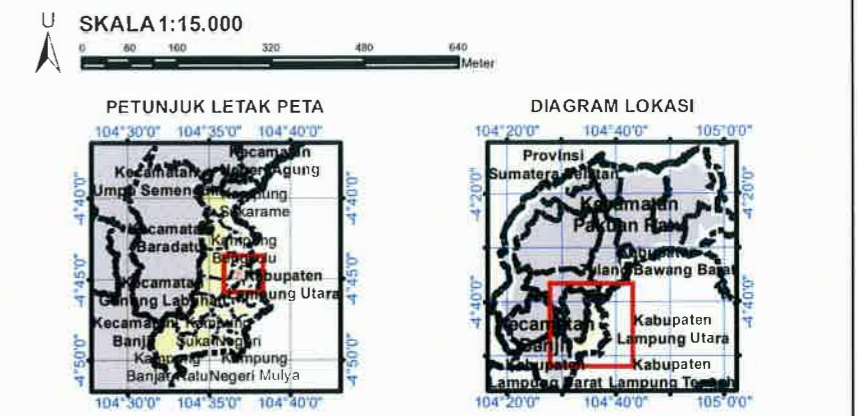
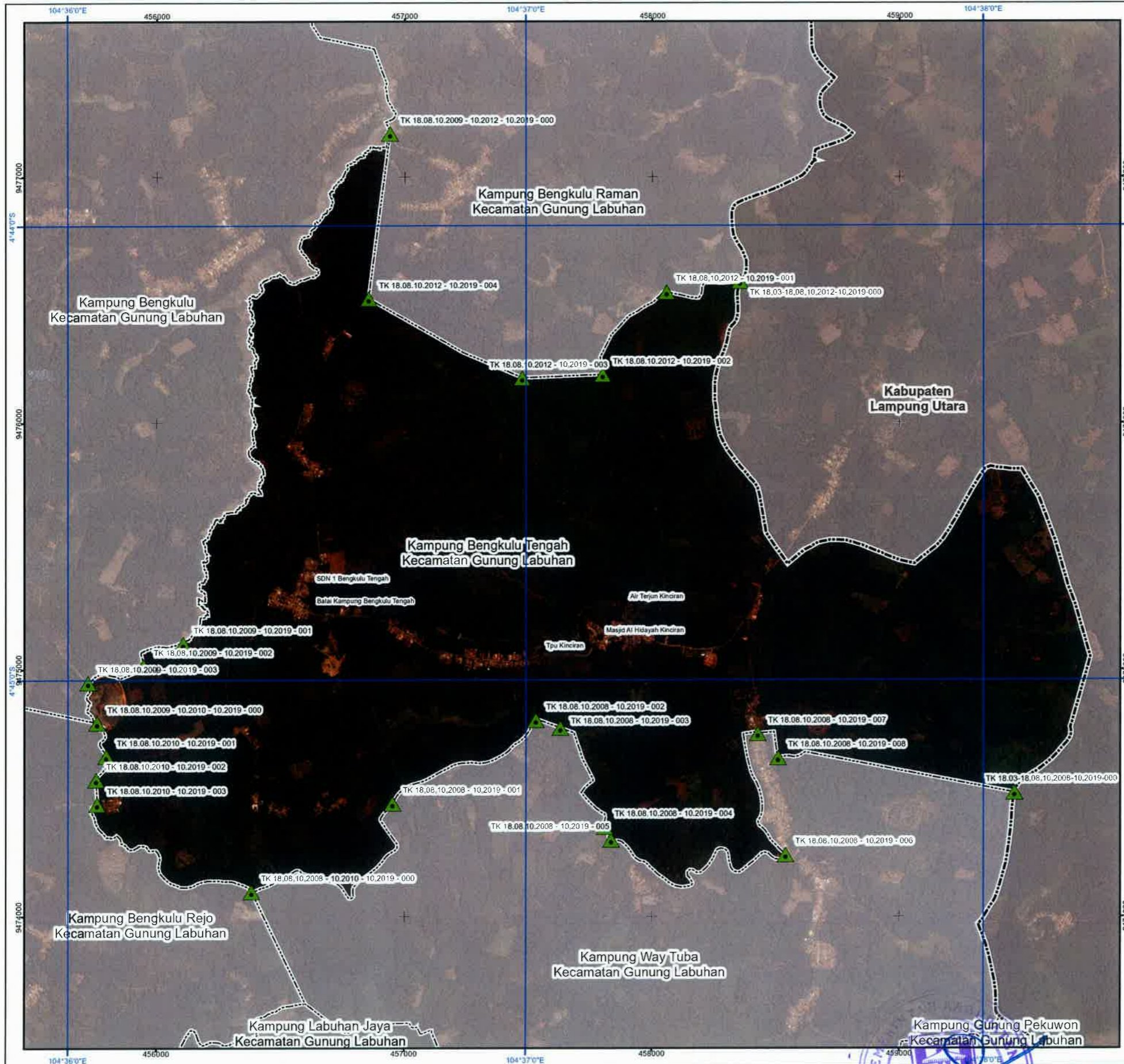
Sumber Peta :- Citra Tegak Satelit Resolusi Tinggi (CITSRT) Wilayah Kabupaten Way Kanan Oleh Badan Informasi Geospasial Kompilasi Akutstis Tahun 2013-2019;
 - Data Digital Hasil Deliniasi Batas Wilayah Administrasi Kabupaten/Kota Secara Kartometrik Tanpa Kesepakatan yang Dikeluarkan oleh Pusat Pemetaan Batas Wilayah Badan Informasi Geospasial, Tahun 2018;
 - Data Digital Peta Dasar Rencana Tata Ruang Wilayah (RTRW) Skala 1:50,000 Kabupaten Way Kanan, Tahun 2022;
 - Data Batas Daerah Kabupaten Way Kanan, Provinsi Lampung;
 - Data Hasil Pelacakan Lapangan, Tahun 2023;

Riwayat Peta :- Peta Ini Dibuat Berdasarkan Hasil Penggambaran Batas yang Dilakukan Berdasarkan Kesepakatan Antar Kepala Kampung/Desa/Lurah/Camat dan Diketahui Oleh Pemerintah Daerah Kabupaten/Kota dan SKPD/OPD Terkait

Disalin sesuai dengan aslinya
 KEPALA BAGIAN HUKUM,
 ARIS SUPRIYANTO, S.H.,M.H.
 Pembina (P/a)
 NIP. 19850624 201001 1 012

BUPATI WAY KANAN,
 dto
 RADEN ADIPATI SURYA

PETA BATAS KAMPUNG BENGKULU TENGAH



Sistem Proyeksi : Transverse Mercator
 Sistem Grid : Grid Geografi dan Grid Universal Transverse Mercator
 Datum Horizontal : SRGI 2013

- KETERANGAN :**
- ▲ Titik Kartometrik
 - Fasilitas Umum dan Bangunan Lainnya
 - Batas Negara
 - - - Batas Provinsi
 - Batas Kabupaten/Kota
 - Batas Kecamatan
 - Batas Desa/Kelurahan

DAFTAR TITIK KARTOMETRIS

NO	TITIK KARTOMETRIK	LINTANG	BUJUR	Y(m)	X(m)
1	TK 18.03-18.08.10.2008-10.2019-000	4° 45' 14,910" LS	104° 38' 4 030" BT	9474501,704	459462,475
2	TK 18.08.10.2008 - 10.2019 - 008	4° 45' 10,263" LS	104° 37' 33,044" BT	9474643,873	458507,883
3	TK 18.08.10.2008 - 10.2019 - 007	4° 45' 7,090" LS	104° 37' 30,414" BT	9474741,265	458426,819
4	TK 18.08.10.2008 - 10.2019 - 006	4° 45' 23,069" LS	104° 37' 34,025" BT	9474250,671	458538,323
5	TK 18.08.10.2008 - 10.2019 - 005	4° 45' 21,104" LS	104° 37' 11,125" BT	9474310,614	457832,878
6	TK 18.08.10.2008 - 10.2019 - 004	4° 45' 19,390" LS	104° 37' 10,295" BT	9474363,224	457807,278
7	TK 18.08.10.2008 - 10.2019 - 003	4° 45' 6,353" LS	104° 37' 4,567" BT	9474763,445	457630,591
8	TK 18.08.10.2008 - 10.2019 - 002	4° 45' 5,305" LS	104° 37' 1,337" BT	9474795,568	457531,084
9	TK 18.08.10.2008 - 10.2019 - 001	4° 45' 16,281" LS	104° 36' 42,539" BT	9474458,213	456952,213
10	TK 18.08.10.2008 - 10.2010 - 10.2019 - 000	4° 45' 27,893" LS	104° 36' 24,028" BT	9474101,352	456382,182
11	TK 18.08.10.2010 - 10.2019 - 003	4° 45' 16,332" LS	104° 36' 3,837" BT	9474455,967	455760,007
12	TK 18.08.10.2010 - 10.2019 - 002	4° 45' 13,109" LS	104° 36' 3,743" BT	9474564,944	455757,052
13	TK 18.08.10.2010 - 10.2019 - 001	4° 45' 10,009" LS	104° 36' 5,065" BT	9474650,162	455797,704
14	TK 18.08.10.2009 - 10.2010 - 10.2019 - 000	4° 45' 5,625" LS	104° 36' 3,851" BT	9474784,742	455760,232
15	TK 18.08.10.2009 - 10.2019 - 003	4° 45' 0,320" LS	104° 36' 2,654" BT	9474947,624	455723,279
16	TK 18.08.10.2009 - 10.2019 - 002	4° 44' 58,100" LS	104° 36' 9,890" BT	9475015,902	455946,127
17	TK 18.08.10.2009 - 10.2019 - 001	4° 44' 55,201" LS	104° 36' 15,096" BT	9475105,017	456106,461
18	TK 18.08.10.2009 - 10.2012 - 10.2019 - 000	4° 43' 47,794" LS	104° 36' 42,221" BT	9477175,261	456940,874
19	TK 18.08.10.2012 - 10.2019 - 004	4° 44' 9,613" LS	104° 36' 39,397" BT	9476505,246	456854,274
20	TK 18.08.10.2012 - 10.2019 - 003	4° 44' 20,123" LS	104° 36' 59,513" BT	9476182,878	457474,118
21	TK 18.08.10.2012 - 10.2019 - 002	4° 44' 19,701" LS	104° 37' 10,025" BT	9476196,022	457797,938
22	TK 18.08.10.2012 - 10.2019 - 001	4° 44' 8,771" LS	104° 37' 18,382" BT	9476531,769	458055,200
23	TK 18.03-18.08.10.2012-10.2019-000	4° 44' 7,352" LS	104° 37' 28,027" BT	9476575,513	458352,294

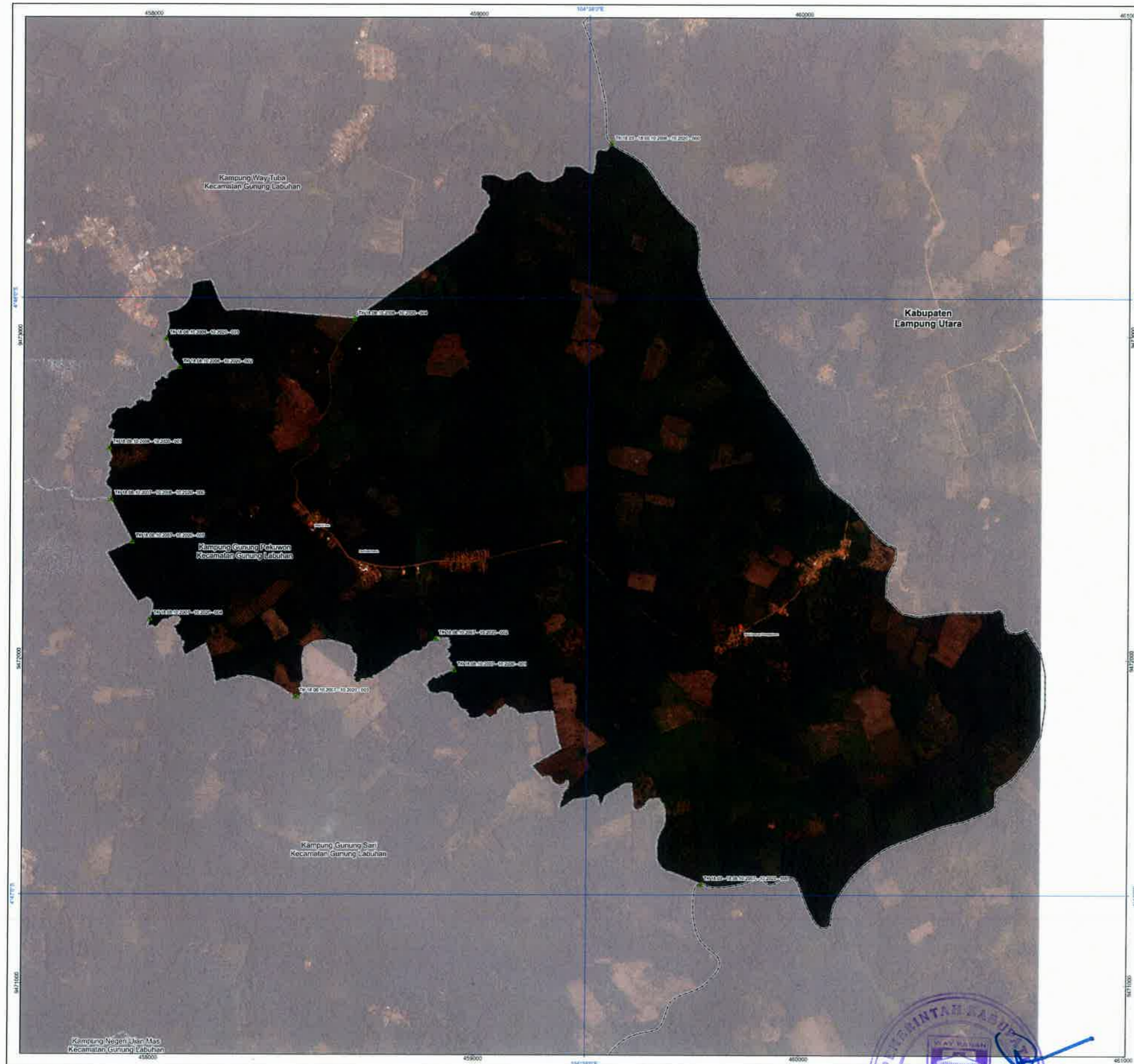
Sumber Peta : - Citra Tegak Satelit Resolusi Tinggi (CTSRT) Wilayah Kabupaten Way Kanan Oleh Badan Informasi Geospasial Kompilasi Akuisisi Tahun 2013-2019;
 - Data Digital Hasil Deliniasi Batas Wilayah Administrasi Kabupaten/Kota Secara Kartometrik Tanpa Kesepakatan yang dikeluarkan oleh Pusat Pemetaan Batas Wilayah Badan Informasi Geospasial, Tahun 2018;
 - Data Digital Peta Dasar Rencana Tata Ruang Wilayah (RTRW) Skala 1:50.000 Kabupaten Way Kanan, Tahun 2022;
 - Data Batas Daerah Kabupaten Way Kanan, Provinsi Lampung;
 - Data Hasil Pelacakan Lapangan, Tahun 2023;

Riwayat Peta : - Peta ini Di buat Berdasarkan Hasil Penggambaran Batas yang Dilakukan Berdasarkan Kesepakatan Antar Kepala Kampung/Desa/Lurah/Camat dan Diketahui Oleh Pemerintah Daerah Kabupaten/Kota dan SKPD/OPD Terkait

Disalin & ditandatangani dengan aslinya
 KEPALA BAGIAN HUKUM,
 ARIS SUPRIYANTO, S.H., M.H.
 Pembina (IV/a)
 NIP. 19850624 2010001 1 012

BUPATI WAY KANAN,
 dito
 RADEN ADIPATI SURYA

PETA KAMPUNG GUNUNG PEKUWON



Disalin sesuai dengan aslinya
 KEPALA BAGIAN HUKUM,
 ARIS SUPRIYANTO, S.H., M.H.,
 Pembina (IV/a)
 NIP. 19850624 201001 1 012

LAMPIRAN XX
 PERATURAN BUPATI WAY KANAN
 NOMOR 115... TAHUN 2025
 TENTANG
 BATAS KAMPUNG DI WILAYAH KECAMATAN GUNUNG LABUHAN

SKALA 1:4.000

0 62.5 125 250 375 500 Meter

PETUNJUK LETAK PETA

DIAGRAM LOKASI

Sistem Proyeksi : Transverse Mercator
 Sistem Grid : Grid Geografi dan Grid Universal Transverse Mercator
 Datum Horizontal : SRGI 2013

KETERANGAN :

- ▲ Titik Kartometrik
- Fasilitas Umum dan Bangunan Lainnya
- Batas Negara
- - - Batas Provinsi
- Batas Kabupaten/Kota
- Batas Kecamatan
- Batas Desa/Kelurahan

DAFTAR TITIK KARTOMETRIS

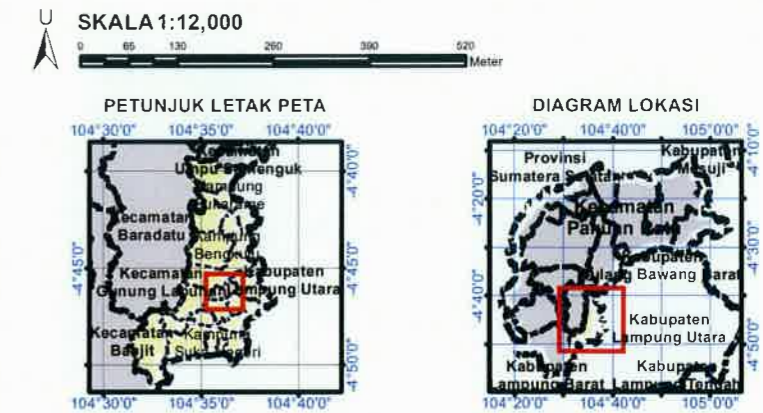
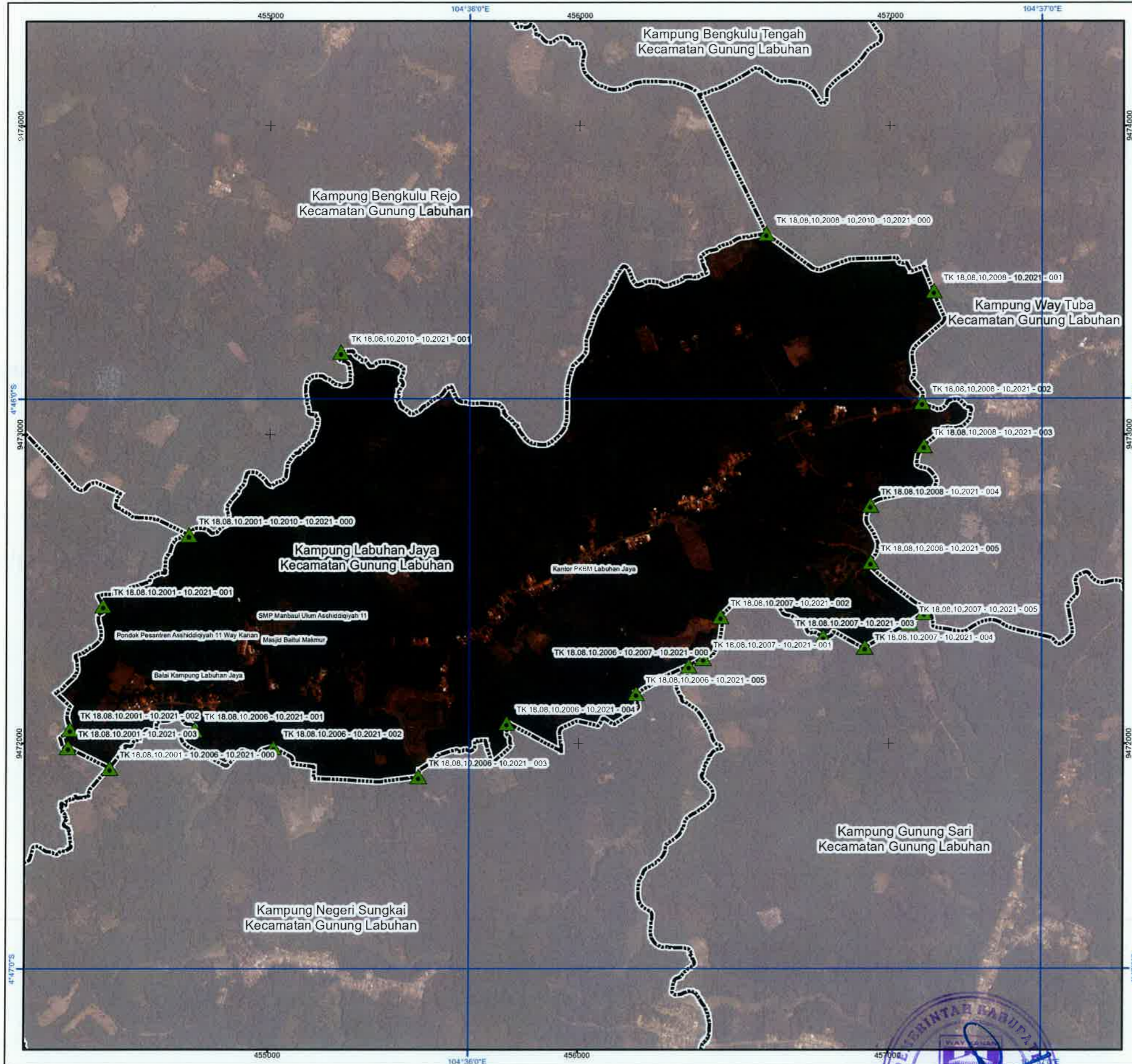
NO	TITIK KARTOMETRIK	LINTANG	BUJUR	X(m)	Y(m)
1	TK 18.08.10.2007-10.2008-10.2020-000	4° 46' 20,204" LS	104° 37' 12,494" BT	457876,045	9472495,954
2	TK 18.08.10.2008 - 10.2020 - 001	4° 46' 15,054" LS	104° 37' 12,288" BT	457869,615	9472654,081
3	TK 18.08.10.2008 - 10.2020 - 002	4° 46' 6,954" LS	104° 37' 19,271" BT	458084,571	9472902,921
4	TK 18.08.10.2008 - 10.2020 - 003	4° 46' 4,037" LS	104° 37' 17,920" BT	458042,909	9472992,467
5	TK 18.08.10.2008 - 10.2020 - 004	4° 46' 2,069" LS	104° 37' 36,671" BT	458620,479	9473053,184
6	TK 18.03 - 18.08.10.2008 - 10.2020 - 000	4° 45' 44,393" LS	104° 38' 2,253" BT	459408,224	9473596,363
7	TK 18.03-18.08.10.2007-10.2020-000	4° 46' 58,886" LS	104° 38' 11,481" BT	459693,692	9471309,160
8	TK 18.08.10.2007-10.2020-001	4° 46' 37,354" LS	104° 37' 46,797" BT	458933,000	9471969,000
9	TK 18.08.10.2007-10.2020-002	4° 46' 34,224" LS	104° 37' 44,916" BT	458875,000	9472066,000
10	TK 18.08.10.2007-10.2020-003	4° 46' 40,040" LS	104° 37' 31,015" BT	458446,875	9471887,184
11	TK 18.08.10.2007-10.2020-004	4° 46' 32,264" LS	104° 37' 16,402" BT	457996,621	9472125,694
12	TK 18.08.10.2007-10.2020-005	4° 46' 24,512" LS	104° 37' 14,585" BT	457940,508	9472363,708

Sumber Peta :- Citra Tegak Satelit Resolusi Tinggi (CTSRT) Wilayah Kabupaten Way Kanan Oleh Badan Informasi Geospasial Kompilasi Akuisisi Tahun 2013-2019;
 - Data Digital Hasil Deliniasi Batas Wilayah Administrasi Kabupaten/Kota Secara Kartometrik Tanpa Kesepakatan yang Dikeluarkan oleh Pusat Pemetaan Batas Wilayah Badan Informasi Geospasial, Tahun 2018;
 - Data Digital Peta Dasar Rencana Tata Ruang Wilayah (RTRW) Skala 1:50.000 Kabupaten Way Kanan, Tahun 2022;
 - Data Batas Daerah Kabupaten Way Kanan, Provinsi Lampung;
 - Data Hasil Pelacakan Lapangan, Tahun 2023;

Riwayat Peta :- Peta Ini Dibuat Berdasarkan Hasil Penggambaran Batas yang Dilakukan Bertasosiasi Kesepakatan Antar Kepala Kampung/Desa/Lurah/Camat dan Diketahui Oleh Pemerintah Daerah Kabupaten/Kota dan SKPD/OPD Terkait

BUPATI WAY KANAN,
 dto
 RADEN ADIPATI SURYA

PETA BATAS KAMPUNG LABUHAN JAYA



Sistem Proyeksi : Transverse Mercator
 Sistem Grid : Grid Geografi dan Grid Universal Transverse Mercator
 Datum Horizontal : SRGI 2013

KETERANGAN :

- Titik Kartometrik
- Fasilitas Umum dan Bangunan Lainnya
- Batas Negara
- Batas Provinsi
- Batas Kabupaten/Kota
- Batas Kecamatan
- Batas Desa/Kelurahan

DAFTAR TITIK KARTOMETRIS

NO	TITIK KARTOMETRIK	LINTANG	Bujur	Y(m)	X(m)
1	TK 18.08.10.2010-10.2019-10.2021-000	4° 45' 42,556" S	104° 36' 31,152" E	9473651,229	456601,899
2	TK 18.08.10.2008-10.2021-001	4° 45' 48,644" S	104° 36' 48,683" E	9473464,6	457142,025
3	TK 18.08.10.2008-10.2021-002	4° 46' 0,420" S	104° 36' 47,477" E	9473102,987	457105,086
4	TK 18.08.10.2008-10.2021-003	4° 46' 4,968" S	104° 36' 47,656" E	9472963,403	457110,082
5	TK 18.08.10.2008-10.2021-004	4° 46' 11,222" S	104° 36' 42,090" E	9472771,217	456939,312
6	TK 18.08.10.2008-10.2021-005	4° 46' 17,230" S	104° 36' 42,102" E	9472586,753	456939,797
7	TK 18.08.10.2007-10.2008-10.2021-000	4° 46' 22,547" S	104° 36' 47,696" E	9472423,561	457112,204
8	TK 18.08.10.2007-10.2021-005	4° 46' 23,635" S	104° 36' 46,127" E	9472380,129	457053,899
9	TK 18.08.10.2007-10.2021-004	4° 46' 26,191" S	104° 36' 41,500" E	9472311,585	456921,411
10	TK 18.08.10.2007-10.2021-003	4° 46' 26,102" S	104° 36' 37,151" E	9472344,954	456978,424
11	TK 18.08.10.2007-10.2021-002	4° 46' 22,973" S	104° 36' 26,404" E	9472240,126	456456,318
12	TK 18.08.10.2007-10.2021-001	4° 46' 27,362" S	104° 36' 24,683" E	9472275,331	456400,302
13	TK 18.08.10.2006-10.2007-10.2021-000	4° 46' 28,151" S	104° 36' 23,086" E	9472251,076	456354,288
14	TK 18.08.10.2006-10.2021-005	4° 46' 31,069" S	104° 36' 17,551" E	9472161,373	456183,776
15	TK 18.08.10.2006-10.2021-004	4° 46' 34,179" S	104° 36' 13,958" E	9472065,637	455766,327
16	TK 18.08.10.2006-10.2021-003	4° 46' 34,832" S	104° 35' 54,809" E	9471891,621	455483,305
17	TK 18.08.10.2006-10.2021-002	4° 46' 36,736" S	104° 35' 19,562" E	9471986,68	455013,676
18	TK 18.08.10.2006-10.2021-001	4° 46' 34,900" S	104° 35' 31,392" E	9472042,912	454761,054
19	TK 18.08.10.2001-10.2006-10.2021-000	4° 46' 38,526" S	104° 35' 22,534" E	9471919,138	454489,168
20	TK 18.08.10.2001-10.2021-003	4° 46' 36,742" S	104° 35' 18,142" E	9471986,113	454353,847
21	TK 18.08.10.2001-10.2021-002	4° 46' 34,824" S	104° 35' 18,389" E	9472044,996	454366,891
22	TK 18.08.10.2001-10.2021-001	4° 46' 31,777" S	104° 35' 21,671" E	9472446,688	454406,888
23	TK 18.08.10.2001-10.2010-10.2021-000	4° 46' 14,324" S	104° 35' 18,753" E	9472674,694	4542674,094
24	TK 18.08.10.2010-10.2021-001	4° 46' 55,060" S	104° 35' 46,071" E	9473265,899	455230,2424

Sumber Peta :- Citra Tegak Satelit Resolusi Tinggi (CTSRT) Wilayah Kabupaten Way Kanan:
 Oleh Badan Informasi Geospasial Kompilasi Akuisisi Tahun 2013-2019;
 - Data Digital Hasil Deliniasi Batas Wilayah Administrasi Kabupaten/Kota Secara Kartometrik Tanpa Kesepakatan yang Dikeluarkan oleh Pusat Pemetaan Batas Wilayah Badan Informasi Geospasial, Tahun 2018;
 - Data Digital Peta Dasar Rencana Tata Ruang Wilayah (RTRW) Skala 1:50,000 Kabupaten Way Kanan, Tahun 2022;
 - Data Batas Daerah Kabupaten Way Kanan, Provinsi Lampung;
 - Data Hasil Pelaccakan Lapangan, Tahun 2023;

Riwayat Peta :- Peta Ini Dibuat Berdasarkan Hasil Penggambaran Batas yang Dilakukan Berdasarkan Kesepakatan Antar Kepala Kampung/Desa/Lurah/Camat dan Diketahui Oleh Pemerintah Daerah Kabupaten/Kota dan SKPD/OPD Terkait

Disalin sesuai dengan aslinya
 KEPALA BAGIAN HUKUM,
 ARIS SUPRIYANTO, S.H.,M.H.,
 Pembina (IV/a)
 NIP. 19850624 201001 1 012

BUPATI WAY KANAN,
 dto
 RADEN ADIPATI SURYA