BUPATI PURWAKARTA

PROVINSI JAWA BARAT

PERATURAN BUPATI PURWAKARTA

NOMOR : 76.A TAHUN 2023

TENTANG

PETA BATAS KELURAHAN/DESA SE-KECAMATAN PURWAKARTA KABUPATEN PURWAKARTA

DENGAN RAHMAT TUHAN YANG MAHA ESA

BUPATI PURWAKARTA,

Menimbang :

a. bahwa untuk memberikan kepastian hukum kepada kelurahan/desa dan batasan wilayah penyelenggaraan urusan pemerintahan yang menjadi kewenangan suatu kelurahan/desa dengan kelurahan/desa lainnya di Kecamatan Purwakarta Kabupaten Purwakarta perlu dilakukan penetapan dan penegasan batas kelurahan/desa;

b. bahwa sebagaimana dimaksud dalam Pasal 9 Ayat (3) Peraturan Menteri Dalam Negeri Nomor 45 Tahun 2016 tentang Pedoman Penetapan dan Penegasan Batas Desa, batas desa hasil penetapan dan penegasan ditetapkan oleh Bupati dengan Peraturan Bupati;

c. bahwa berdasarkan pertimbangan sebagaimana dimaksud pada huruf a dan huruf b, perlu menetapkan Peraturan Bupati Purwakarta tentang Peta Batas Kelurahan/Desa se-Kecamatan Purwakarta Kabupaten Purwakarta;

Mengingat :

1. Undang-Undang Nomor 14 Tahun 1950 tentang Pembentukan Daerah-Daerah Kabupaten Dalam Lingkungan Propinsi Jawa Barat (Berita Negara Tahun 1950) sebagaimana telah diubah dengan Undang-Undang Nomor 4 Tahun 1968 tentang Pembentukan Kabupaten Purwakarta dan Kabupaten Subang dengan mengubah Undang-Undang Nomor 14 Tahun 1950 tentang Pembentukan Daerah-daerah Kabupaten Dalam Lingkungan Provinsi Jawa Barat (Lembaran Negara Republik Indonesia Tahun 1968 Nomor 31, Tambahan Lembaran Negara Republik Indonesia Nomor 2851);

2. Undang–Undang Nomor 6 Tahun 2014 tentang Desa (Lembaran Negara Republik Indonesia Tahun 2014 Nomor 7, Tambahan Lembaran Negara Republik Indonesia Nomor 5495) sebagaimana telah di ubah

beberapa kali dengan Undang-Undang Nomor 6 Tahun 2023 tentang Penetapan Peraturan Pemerintah Pengganti Undang-Undang Nomor 2 Tahun 2022 tentang Cipta Kerja menjadi Undang-Undang (Lembaran Negara Republik Indonesia Tahun 2023 Nomor 41, Tambahan Lembaran Negara Republik Indonesia Nomor 6856);

3. Undang-Undang Nomor 23 Tahun 2014 tentang Pemerintahan Daerah (Lembaran Negara Republik Indonesia Tahun 2014 Nomor 244, Tambahan Lembaran Negara Republik Indonesia Nomor 5587) sebagaimana telah diubah beberapaka kali, terakhir dengan Undang- Undang Nomor 6 Tahun 2023 tentang Penetapan Peraturan Pemerintah Pengganti Undang-Undang Nomor 2 Tahun 2022 tentang Cipta Kerja menjadi Undang-Undang (Lembaran Negara Republik Indonesia Tahun 2023 Nomor 41, Tambahan Lembaran Negara Republik Indonesia Nomor 6856);
4. Peraturan Pemerintah Nomor 43 Tahun 2014 tentang Peraturan Pelaksanaan Undang-Undang Nomor 6 Tahun 2014 tentang Desa (Lembaran Negara Republik Indonesia Tahun 2014 Nomor 123, Tambahan Lembaran Negara Republik Indonesia Nomor 5339) sebagaimana telah diubah dengan Peraturan Pemerintah Nomor 47 Tahun 2015 tentang Perubahan Peraturan Pemerintah Nomor 43 Tahun 2014 tentang Peraturan Pelaksanaan Undang-Undang Nomor 6 Tahun 2014 tentang Desa (Lembaran Negara Republik Indonesia Tahun 2015 Nomor 157, Tambahan Lembaran Negara Republik Indonesia Nomor 5717);
5. Peraturan Pemerintah Nomor 17 Tahun 2018 tentang Kecamatan (Lembaran Negara Republik Indonesia Tahun 2018 Nomor 73, Tambahan Lembaran Negara Republik Indonesia Nomor 6206);
6. Peraturan Presiden Republik Indonesia Peraturan Presiden Nomor 9 Tahun 2016 tentang Percepatan Pelaksanaan Kebijakan Satu Peta pada tingkat ketelitian Skala 1 :50-000 (Lembaran Negara Republik Indonesia Tahun 2016 Nomor 28) sebagaimana telah di ubah dengan Peraturan Presiden Republik Indonesia Nomor 23 Tahun 2021 tentang Perubahan Atas Peraturan Presiden Republik Indonesia Peraturan Presiden Nomor 9 Tahun 2016 tentang Percepatan Pelaksanaan Kebijakan Satu Peta pada tingkat ketelitian Skala 1 :50-000 (Lembaran Negara Republik Indonesia Tahun 2021 Nomor 92);
7. Peraturan Presiden Republik Indonesia Nomor 128 Tahun 2022 tentang Badan Informasi Geospasial (Lembaran Negaran Republik Indonesia Tahun 2022 Nomor 212);
8. Peraturan Menteri Dalam Negeri Nomor 45 Tahun 2016 tentang Pedoman Penetapan dan Penegasan Batas Desa (Berita Negara Republik Indonesia Tahun 2016 Nomor 1038);
9 Peraturan Menteri Dalam Negeri Nomor 141 Tahun 2017 tentang Penegasan Batas Daerah (Berita Negara Republik Indonesia Tahun 2018 Nomor 79);

10. Peraturan Badan Informasi Geospasial Nomor 15 Tahun 2019 tentang Metode Kartometrik pada Penetapan dan Penegasan Batas Desa/Kelurahan (Berita Negara Republik Indonesia Tahun 2019 Nomor 1529);
11. Keputusan Bupati Purwakarta Nomor : 135.05/Kep.576- Pem/2020 Tanggal 9 Nopember 2020 tentang Pembentukan Tim Penetapan dan Penegasan Batas Desa dan Kelurahan di Wilayah Kabupaten Purwakarta, sebagimana telah diubah dengan Keputusan Bupati Purwakarta Nomor : 135.05/Kep.576-Pem/2022 tentang Perubahan atas Keputusan Bupati Purwakarta Nomor 135.05/Kep.576-Pem/2020 tentang Pembentukan Tim Penetapan dan Penegasan Batas Desa dan Kelurahan di Wilayah Kabupaten Purwakarta
12. Berita Acara Pemeriksaan dari Badan Informasi Geospasial Nomor : 4.17/PBW/IGD.04.04/4/2003 Tanggal 4 April 2023 tentang Hasil Verifikasi Teknis terhadap Peraturan Bupati/Pearturan Walikota tentang Penegasan Batas Desa/Kelurahan Kabupaten Purwakarta.

MEMUTUSKAN :

Menetapkan : PERATURAN BUPATI TENTANG PETA BATAS KELURAHAN/DESA SE-KECAMATAN PURWAKARTA KABUPATEN PURWAKARTA.

BAB I
KETENTUAN UMUM
Pasal 1

Dalam Peraturan Bupati ini yang dimaksud dengan :

1. Daerah Otonom, selanjutnya disebut Daerah adalah Kabupaten Purwakarta yang merupakan kesatuan masyarakat hukum yang mempunyai batas daerah tertentu, berwenang mengatur dan mengurus kepentingan masyarakat setempat menurut prakarsa sendiri berdasarkan aspirasi masyarakat dalam ikatan Negara Kesatuan Republik Indonesia.
2. Pemerintah Daerah adalah Kepala Daerah sebagai unsur penyelenggara Pemerintahan Daerah yang memimpin pelaksanaan urusan pemerintahan yang menjadi kewenangan daerah otonom.
3. Bupati adalah Bupati Purwakarta.
4. Kecamatan atau yang disebut dengan nama lain adalah bagian wilayah dari daerah kabupaten/kota yang dipimpin oleh Camat.
5. Kelurahan adalah bagian dari Kecamatan sebagai perangkat Kecamatan.
6. Desa adalah kesatuan masyarakat hukum yang memiliki batas-batas wilayah yang berwenang untuk mengatur dan mengurus kepentingan masyarakat setempat, berdasarkan asal-usul dan adat istiadat setempat yang diakui dan dihormati sistem pemerintahan Negara Kesatuan Republik Indonesia.
7. Batas adalah tanda pemisah antara Kelurahan/Desa yang bersebelahan baik berupa batas alam maupun batas buatan.
8. Batas Kelurahan/Desa adalah pembatas wilayah administrasi pemerintahan antar Desa yang merupakan rangkaian titik-titik koordinat yang berada pada permukaan bumi berupa tanda-tanda alam seperti

igir/punggung gunung/pegunungan (*watershed*), median sungai dan/atau unsur buatan dilapangan yang dituangkan dalam bentuk peta.

9. Penetapan Batas Kelurahan/Desa adalah proses penetapan batas Kelurahan/Desa secara kartometrik diatas suatu peta dasar yang disepakati.
10. Penegasan Batas Kelurahan/Desa adalah kegiatan penentuan titik-titik koordinat batas Kelurahan/Desa yang dapat dilakukan dengan metode kartometrik dan/atau survey dilapangan, yang dituangkan dalam bentuk peta batas dengan daftar titik titik koordinat batas Kelurahan/Desa.
11. Titik Kartometrik yang selanjutnya disingkat TK adalah titik-titik koordinat batas yang ditentukan berdasarkan pengukuran/perhitungan posisi titik dengan menggunakan peta dasar dan peta-peta lain sebagai pelengkap.
12. Titik Koordinat adalah suatu sistem untuk menunjukan suatu titik di Bumi berdasarkan garis lintang dan garis bujur.
13. Garis Lintang adalah garis horizontal yang mengukur sudut antara suatu titik dengan garis katulistiwa, titik di selatan dinamakan lintang selatan yang selanjutnya disingkat LS.
14. Garis Bujur adalah garis vertikal yang mengukur suatu titik nol di Bumi yaitu Greenwich di London Britania Raya yang merupakan titik bujur 0° (nol derajat) atau 360° (tiga ratus enam puluh derajat) yang diterima secara internasional, titik di timur 0° dinamakan bujur timur yang selanjutnya disingkat BT.
15. Pilar Batas Utama yang selanjutnya disingkat PBU adalah pilar yang dipasang sebagai tanda batas tepat pada garis batas.
16. Peta Batas Kelurahan/Desa adalah peta yang menyajikan semua unsur batas dan unsur lainnya, seperti pilar batas, garis batas, toponimi perairan dan transportasi.

BAB II
RUANG LINGKUP
Pasal 2

Peraturan Bupati ini mengatur Batas Desa se Kecamatan Purwakarta yang terdiri dari 10 (sepuluh) Desa sebagai berikut :

a. Kelurahan Nagri Kidul.
b. Kelurahan Nagri Kaler.
c. Kelurahan Nagri Tengah.
d. Kelurahan Sindangkasih.
e. Kelurahan Cipaisan.
f. Kelurahan Purwamekar.
g. Kelurahan Ciseureuh.
h. Kelurahan Tegalmunjul.
i. Kelurahan Munjuljaya.
j. Desa Citalang.

BAB III
BATAS KELURAHAN / DESA
Pasal 3

(1). Wilayah Kelurahan Nagri Kidul memiliki luas ± 2,24 Km2, Adapun batas Kelurahan Nagri Kidul sebagaimana dimaksud dalam pasal 2 huruf a sebagai berikut :

a. Batas Utara : Kelurahan Nagri Tengah, Desa Citalang
b. Batas Barat : Kelurahan Cipaisan
c. Batas Timur : Desa Warungkadu,Desa Cihuni
d. Batas Selatan : Kelurahan Sindangkasih

(2). Batas Desa Nagri Kidul sebagaimana dimaksud dalam ayat (1) dimulai dari :

a. **Segmen Kelurahan Nagri Kidul – Desa Citalang**

Dimulai dari TK 32.14.01.1001-01.1003-01.2010-000 dengan koordinat 6° 33' 12.393" LS dan 107° 27' 26.453" BT yang merupakan Simpul batas Kelurahan Nagri Kidul dengan Kelurahan Nagri Tengah dan Desa Citalang Kecamatan Purwakarta terletak pada Sawah lalu dilanjutkan mengarah ke timur melewati sawah sampai pada PABU 32.14.01.1001-01.2010-001 dengan koordinat 6° 33' 12.296" LS dan 107° 27' 37.254" BT yang terletak pada sawah yang ditandai dengan Pilar Acuan Batas Utama (PABU 030) lalu dilanjutkan mengarah ke selatan menyusuri as saluran air sampai pada PABU 32.14.01.1001-01.2010-10.2011-000 dengan koordinat 6° 33' 19.142" LS dan 107° 27' 38.536" BT yang terletak pada Simpul batas Kelurahan Nagri Kidul dengan Desa Citalang Kecamatan Purwakarta dan Desa Warungkadu Kecamatan Pasawahan terletak pada samping jembatan Jalan Lodaya yang ditandai dengan Pilar Acuan Batas Utama (PABU 029);

b. **Segmen Kelurahan Nagri Kidul – Desa Warungkadu**

Dimulai dari PABU 32.14.01.1001-01.2010-10.2011-000 dengan koordinat 6° 33' 19.142" LS dan 107° 27' 38.536" BT yang merupakan Simpul batas Kelurahan Nagri Kidul dengan Desa Citalang Kecamatan Purwakarta dan Desa Warungkadu Kecamatan Pasawahan terletak pada samping jembatan Jalan Lodaya yang ditandai dengan Pilar Acuan Batas Utama (PABU 029) lalu dilanjutkan mengarah ke barat daya menyusuri as saluran air sampai pada TK 32.14.01.1001-10.2011-001 dengan koordinat 6° 33' 21.283" LS dan 107° 27' 34.390" BT yang terletak pada as saluran air lalu dilanjutkan mengarah ke selatan menyusuri as jalan desa sampai pada TK 32.14.01.1001-10.2011-002 dengan koordinat 6° 33' 26.247" LS dan 107° 27' 35.270" BT yang terletak pada as jalan desa lalu dilanjutkan mengarah ke selatan melewati sawah sampai pada TK 32.14.01.1001-10.2011-003 dengan koordinat 6° 33' 37.798" LS dan 107° 27' 30.751" BT yang terletak pada as saluran air lalu dilanjutkan mengarah ke selatan menyusuri as saluran air sampai pada TK 32.14.01.1001-10.2011-10.2012-000 dengan koordinat 6° 33' 51.056" LS dan 107° 27' 41.301" BT yang terletak pada Simpul batas Kelurahan Nagri Kidul Kecamatan Purwakarta dengan Desa Warungkadu Dan Desa Cihuni Kecamatan Pasawahan terletak pada sawah;

c. **Segmen Kelurahan Nagri Kidul – Desa Cihuni**

Dimulai dari TK 32.14.01.1001-10.2011-10.2012-000 dengan koordinat 6° 33' 51.056" LS dan 107° 27' 41.301" BT yang merupakan Simpul batas Kelurahan Nagri Kidul Kecamatan Purwakarta dengan Desa Warungkadu Dan Desa Cihuni Kecamatan Pasawahan terletak pada sawah lalu dilanjutkan mengarah ke barat daya melewati sawah sampai pada PABU 32.14.01.1001-10.2012-001 dengan koordinat 6° 33' 53.932" LS dan 107° 27' 37.043" BT yang terletak pada sawah yang ditandai dengan Pilar Acuan Batas Utama (PABU 028) lalu dilanjutkan mengarah ke barat daya menyusuri as jalan desa sampai pada TK 32.14.01.1001-10.2012-002 dengan koordinat 6° 34' 0.654" LS dan 107° 27' 33.544" BT yang terletak pada as jalan desa lalu dilanjutkan mengarah ke barat menyusuri as jalan desa sampai pada TK 32.14.01.1001-10.2008-10.2012-000 dengan koordinat 6° 34' 0.664" LS dan 107° 27' 33.273" BT yang terletak pada Simpul batas Kelurahan Nagri Kidul Kecamatan Purwakarta dengan Desa Lebakanyar Dan Desa Cihuni Kecamatan Pasawahan terletak pada as jalan desa;

d. **Segmen Kelurahan Nagri Kidul – Desa Lebakanyar**
Dimulai dari TK 32.14.01.1001-10.2008-10.2012-000 dengan koordinat 6° 34' 0.664" LS dan 107° 27' 33.273" BT yang merupakan Simpul batas Kelurahan Nagri Kidul Kecamatan Purwakarta dengan Desa Lebakanyar Dan Desa Cihuni Kecamatan Pasawahan terletak pada as jalan desa lalu dilanjutkan mengarah ke barat daya menyusuri as Jalan Kapten Halim sampai pada PABU 32.14.01.1001-01.1004-10.2008-000 dengan koordinat 6° 34' 3.558" LS dan 107° 27' 21.869" BT yang terletak pada Simpul batas Kelurahan Nagri Kidul dengan Kelurahan Sindangkasih Kecamatan Purwakarta dan Desa Lebakanyar Kecamatan Pasawahan terletak pada as Jalan Kapten Halim yang ditandai dengan Pilar Acuan Batas Utama (PABU 025);

e. **Segmen Kelurahan Nagri Kidul – Kelurahan Sindangkasih**
Dimulai dari PABU 32.14.01.1001-01.1004-10.2008-000 dengan koordinat 6° 34' 3.558" LS dan 107° 27' 21.869" BT yang merupakan Simpul batas Kelurahan Nagri Kidul dengan Kelurahan Sindangkasih Kecamatan Purwakarta dan Desa Lebakanyar Kecamatan Pasawahan terletak pada as Jalan Kapten Halim yang ditandai dengan Pilar Acuan Batas Utama (PABU 025) lalu dilanjutkan mengarah ke barat laut menyusuri as Jalan Kapten Halim sampai pada TK 32.14.01.1001-01.1004-001 dengan koordinat 6° 33' 52.790" LS dan 107° 27' 5.466" BT yang terletak pada as Jalan Kapten Halim lalu dilanjutkan mengarah ke barat menyusuri as jalan desa sampai pada PABU 32.14.01.1001-01.1004-002 dengan koordinat 6° 33' 51.994" LS dan 107° 27' 0.836" BT yang terletak pada samping rel kereta api yang ditandai dengan Pilar Acuan Batas Utama (PABU 019) lalu dilanjutkan mengarah ke barat menyusuri as jalan desa sampai pada TK 32.14.01.1001-01.1004-003 dengan koordinat 6° 33' 51.394" LS dan 107° 26' 57.080" BT yang terletak pada as Sungai Cimunjul lalu dilanjutkan mengarah ke barat laut menyusuri as Sungai Cimunjul sampai pada TK 32.14.01.1001-01.1004-004 dengan koordinat 6° 33' 41.101" LS dan 107° 26' 36.767" BT yang terletak pada as Sungai Cimunjul lalu dilanjutkan mengarah ke utara menyusuri as jalan desa sampai pada TK 32.14.01.1001-01.1004-005 dengan koordinat 6° 33' 33.419" LS dan 107° 26' 35.797" BT yang terletak pada as jalan desa lalu dilanjutkan mengarah ke barat menyusuri as jalan desa sampai pada TK 32.14.01.1001-01.1004-006 dengan koordinat 6° 33' 32.858" LS dan 107° 26' 27.373" BT yang terletak pada as jalan desa lalu dilanjutkan mengarah ke utara menyusuri as jalan desa sampai pada TK 32.14.01.1001-01.1004-01.1005-000 dengan koordinat 6° 33' 28.759" LS dan 107° 26' 27.519" BT yang terletak pada Simpul batas Kelurahan Nagri Kidul dengan Kelurahan Sindangkasih dan kelurahan Cipaisan Kecamatan Purwakarta terletak pada sawah;

f. **Segmen Kelurahan Nagri Kidul – Kelurahan Cipaisan**
Dimulai dari TK 32.14.01.1001-01.1004-01.1005-000 dengan koordinat 6° 33' 28.759" LS dan 107° 26' 27.519" BT yang merupakan Simpul batas Kelurahan Nagri Kidul dengan Kelurahan Sindangkasih dan Kelurahan Cipaisan Kecamatan Purwakarta terletak pada sawah lalu dilanjutkan mengarah ke utara menyusuri as saluran air sampai pada PABU 32.14.01.1001-01.1005-001 dengan koordinat 6° 33' 12.296" LS dan 107° 27' 37.254" BT yang terletak pada Jalan Gg Kaum yang ditandai dengan Pilar Acuan Batas Utama (PABU 015) lalu dilanjutkan mengarah ke timur laut menyusuri as Jalan Ganda Negara sampai pada TK 32.14.01.1001-01.1003-01.1005-000 dengan koordinat 6° 33' 23.333" LS dan 107° 26'

33.843" BT yang terletak pada Simpul batas Kelurahan Nagri Kidul dengan Kelurahan Cipaisan dan Kelurahan Nagri Tengah Kecamatan Purwakarta terletak pada as Jalan Ganda Negara.

g. **Segmen Kelurahan Nagri Kidul – Kelurahan Nagri Tengah**
Dimulai dari TK 32.14.01.1001-01.1003-01.1005-000 dengan koordinat 6° 33' 23.333" LS dan 107° 26' 33.843" BT yang merupakan Simpul batas Kelurahan Nagri Kidul dengan Kelurahan Cipaisan dan Kelurahan Nagri Tengah Kecamatan Purwakarta terletak pada as Jalan Ganda Negara lalu dilanjutkan mengarah ke timur menyusuri as Jalan Ganda Negara sampai pada TK 32.14.01.1001-01.1003-001 dengan koordinat 6° 33' 23.953" LS dan 107° 26' 42.280" BT yang terletak pada as Jalan Siliwangi lalu dilanjutkan mengarah ke timur laut menyusuri as Jalan Siliwangi sampai pada TK 32.14.01.1001-01.1003-002 dengan koordinat 6° 33' 17.388" LS dan 107° 26' 51.184" BT yang terletak pada as Jalan kereta api lalu dilanjutkan mengarah ke timur menyusuri as Jalan Lodaya Kp Baru sampai pada TK 32.14.01.1001-01.1003-003 dengan koordinat 6° 33' 14.501" LS dan 107° 27' 3.871" BT yang terletak pada as Jalan Lodaya Kp Baru lalu dilanjutkan mengarah ke tenggara menyusuri as Jalan desa sampai pada PABU 32.14.01.1001-01.1003-004 dengan koordinat 6° 33' 18.162" LS dan 107° 27' 6.720" BT yang terletak pada samping saluran air yang ditandai dengan Pilar Acuan Batas Utama (PABU 026) lalu dilanjutkan mengarah ke timur laut melewati as saluran air sampai pada TK 32.14.01.1001-01.1003-01.2010-000 dengan koordinat 6° 33' 12.393" LS dan 107° 27' 26.453" BT yang terletak pada Simpul batas Kelurahan Nagri Kidul dengan Kelurahan Nagri Tengah dan Desa Citalang Kecamatan Purwakarta terletak pada Sawah;

Pasal 4

(1). Wilayah Kelurahan Nagri Kaler memiliki luas ± 1,94 Km2, Adapun batas Kelurahan Nagri Kaler sebagaimana dimaksud dalam pasal 2 huruf b sebagai berikut :

a.	Batas Utara	:	Kelurahan Ciseureuh
b.	Batas Barat	:	Kelurahan Munjuljaya dan Kelurahan Tegalmunjul
c.	Batas Timur	:	Kelurahan Cipaisan, Kelurahan Purwamekar, dan Desa Ciwareng
d.	Batas Selatan	:	Kelurahan Nagri Tengah

(2). Batas Kelurahan Nagri Kaler sebagaimana dimaksud dalam ayat (1) dimulai dari :

a. **Segmen Kelurahan Nagri Kaler – Desa Ciwareng**
Dimulai dari TK 32.14.01.2002-01.1006-12.2007-000 dengan koordinat 6° 32' 1.033" LS dan 107° 26' 28.068" BT yang merupakan Simpul batas Kelurahan Nagri Kaler dengan Kelurahan Purwamekar dan Desa Ciwareng Kecamatan Babakancikao terletak pada as Jalan Baru lalu dilanjutkan mengarah ke timur menyusuri as Jalan Ibrahim Singadilaga sampai pada TK 32.14.01.1002-12.2007-001 dengan koordinat 6° 32' 3.639" LS dan 107° 26' 34.474" BT yang terletak pada as Jalan Ibrahim Singadilaga lalu dilanjutkan mengarah ke barat laut menyusuri as saluran air sampai pada PABU 32.14.01.1002-12.2007-002 dengan koordinat 6° 31' 50.949" LS dan 107° 26' 30.787" BT yang terletak pada Jalan Flamboyan yang ditandai dengan Pilar Acuan Batas Utama (PABU 007) lalu dilanjutkan mengarah ke timur laut menyusuri as Jalan Gang Flamboyan III sampai pada TK 32.14.01.1002-12.2007-003 dengan koordinat 6° 31' 39.204" LS dan 107° 26' 36.999" BT yang terletak pada as Jalan Gang Flamboyan III lalu

dilanjutkan mengarah ke timur laut melewati sawah sampai pada TK 32.14.01.1007-01.2002-12.2007-000 dengan koordinat 6° 31' 33.209" LS dan 107° 26' 42.029" BT yang terletak pada Simpul batas Kelurahan Nagri Kaler dengan Kelurahan Ciseureuh dan Desa Ciwareng Kecamatan Babakancikao terletak pada sawah;

b. **Segmen Kelurahan Nagri Kaler – Kelurahan Purwamekar**
Dimulai dari TK 32.14.01.1002-01.1005-01.1006-000 dengan koordinat 6° 32' 29.684" LS dan 107° 26' 14.794" BT yang merupakan Simpul batas Kelurahan Nagri Kaler dengan Kelurahan Purwamekar dan Kelurahan Cipaisan Kecamatan Purwakarta terletak pada as Jalan Letkol Abdul Kodir lalu dilanjutkan mengarah ke timur menyusuri as Jalan Letkol Abdul Kodir sampai pada TK 32.14.01.1002-01.1006-001 dengan koordinat 6° 32' 31.911" LS dan 107° 26' 28.261" BT yang terletak pada as Jalan Ibrahim Singadilaga lalu dilanjutkan mengarah ke utara menyusuri as Jalan Ibrahim Singadilaga sampai pada PABU 32.14.01.1002-01.1006-002 dengan koordinat 6° 32' 16.600" LS dan 107° 26' 26.119" BT yang terletak pada Jalan Ibrahim Singadilaga yang ditandai dengan Pilar Acuan Batas Utama (PABU 008) lalu dilanjutkan mengarah ke utara menyusuri as Jalan Ibrahim Singadilaga sampai pada TK 32.14.01.1002-01.1006-003 dengan koordinat 6° 32' 9.960" LS dan 107° 26' 27.119" BT yang terletak pada as Jalan Ibrahim Singadilaga lalu dilanjutkan mengarah ke utara melewati permukiman sampai pada TK 32.14.01.2002-01.1006-12.2007-000 dengan koordinat 6° 32' 1.033" LS dan 107° 26' 28.068" BT yang terletak pada Simpul batas Kelurahan Nagri Kaler dengan Kelurahan Purwamekar dan Desa Ciwareng Kecamatan Babakancikao terletak pada as Jalan Baru;

c. **Segmen Kelurahan Nagri Kaler – Kelurahan Cipaisan**
Dimulai dari TK 32.14.01.1002-01.1003-01.1005-000 dengan koordinat 6° 32' 51.520" LS dan 107° 26' 25.884" BT yang merupakan Simpul batas Kelurahan Nagri Kaler dengan Kelurahan Nagri Tengah dan Kelurahan Cipaisan Kecamatan Purwakarta terletak pada as Jalan Jend. Ahmad Yani lalu dilanjutkan mengarah ke barat laut menyusuri as Jalan Nusa Indah 1 sampai pada PABU 32.14.01.1002-01.1005-001 dengan koordinat 6° 32' 42.660" LS dan 107° 26' 16.520" BT yang terletak pada Jalan Nusa Indah 1 yang ditandai dengan Pilar Acuan Batas Utama (PABU 009) lalu dilanjutkan mengarah ke utara melewati perkebunan sampai pada TK 32.14.01.1002-01.1005-01.1006-000 dengan koordinat 6° 32' 29.684" LS dan 107° 26' 14.794" BT yang terletak pada Simpul batas Kelurahan Nagri Kaler dengan Kelurahan Purwamekar dan Kelurahan Cipaisan Kecamatan Purwakarta terletak pada as Jalan Letkol Abdul Kodir;

d. **Segmen Kelurahan Nagri Kaler – Kelurahan Nagri Tengah**
Dimulai dari TK 32.14.01.1002-01.1003-01.1008-000 dengan koordinat 6° 32' 45.632" LS dan 107° 26' 49.137" BT yang merupakan Simpul batas Kelurahan Nagri Kaler dengan Kelurahan Tegalmunjul dan Kelurahan Nagri Tengah Kecamatan Purwakarta terletak pada as Jalan Ipik Gandamanah lalu dilanjutkan mengarah ke barat laut menyusuri as Jalan Ipik Gandamanah sampai pada TK 32.14.01.1002-01.1003-001 dengan koordinat 6° 32' 42.231" LS dan 107° 26' 43.947" BT yang terletak pada as Jalan Ipik Gandamanah lalu dilanjutkan mengarah ke selatan menyusuri as Jalan Surawinata sampai pada TK 32.14.01.1002-01.1003-002 dengan koordinat 6° 32' 44.748" LS dan 107° 26' 43.224" BT yang terletak pada as Jalan Surawinata lalu dilanjutkan mengarah ke barat menyusuri as Jalan

Surawinata sampai pada PABU 32.14.01.1002-01.1003-003 dengan koordinat 6° 32' 46.561" LS dan 107° 26' 31.617" BT yang terletak pada Jalan Jend. Ahmad Yani yang ditandai dengan Pilar Acuan Batas Utama (PABU 010) lalu dilanjutkan mengarah ke barat daya menyusuri as Jalan Jend. Ahmad Yani sampai pada TK 32.14.01.1002-01.1003-01.1005-000 dengan koordinat 6° 32' 51.520" LS dan 107° 26' 25.884" BT yang terletak pada Simpul batas Kelurahan Nagri Kaler dengan Kelurahan Nagri Tengah dan Kelurahan Cipaisan Kecamatan Purwakarta terletak pada as Jalan Jend. Ahmad Yani;

e. **Segmen Kelurahan Nagri Kaler – Kelurahan Tegalmunjul**
Dimulai dari TK 32.14.01.1002-01.1008-01.1009-000 dengan koordinat 6° 32' 9.713" LS dan 107° 27' 2.577" BT yang merupakan Simpul batas Kelurahan Nagri Kaler dengan Kelurahan Tegalmunjul dan Kelurahan Munjuljaya Kecamatan Purwakarta terletak pada sawah lalu dilanjutkan mengarah ke barat daya melewati sawah sampai pada PBU 32.14.01.1002-01.1008-001 dengan koordinat 6° 32' 26.675" LS dan 107° 26' 50.034" BT yang terletak pada Jalan Kemuning yang ditandai dengan Pilar Batas Utama (PBU 011) lalu dilanjutkan mengarah ke tenggara menyusuri as Jalan Kemuning sampai pada TK 32.14.01.1002-01.1003-01.1008-000 dengan koordinat 6° 32' 45.632" LS dan 107° 26' 49.137" BT yang terletak pada Simpul batas Kelurahan Nagri Kaler dengan Kelurahan Tegalmunjul dan Kelurahan Nagri Tengah Kecamatan Purwakarta terletak pada as Jalan Ipik Gandamanah;

f. **Segmen Kelurahan Nagri Kaler – Kelurahan Munjuljaya**
Dimulai dari TK 32.14.01.1002-01.1007-01.1009-000 dengan koordinat 6° 31' 46.700" LS dan 107° 27' 2.192" BT yang merupakan Simpul batas Kelurahan Nagri Kaler dengan Kelurahan Ciseureuh dan Kelurahan Munjuljaya Kecamatan Purwakarta terletak pada as Jalan Panorama Barat lalu dilanjutkan mengarah ke selatan menyusuri as Jalan Panorama Barat sampai pada PABU 32.14.01.1002-01.1009-001 dengan koordinat 6° 31' 56.750" LS dan 107° 27' 1.289" BT yang terletak pada Jalan Panorama Barat yang ditandai dengan Pilar Acuan Batas Utama (PABU 012) lalu dilanjutkan mengarah ke selatan menyusuri as Jalan Panorama Barat sampai pada TK 32.14.01.1002-01.1008-01.1009-000 dengan koordinat 6° 32' 9.713" LS dan 107° 27' 2.577" BT yang terletak pada Simpul batas Kelurahan Nagri Kaler dengan Kelurahan Tegalmunjul dan Kelurahan Munjuljaya Kecamatan Purwakarta terletak pada sawah;

g. **Segmen Kelurahan Nagri Kaler – Kelurahan Ciseureuh**
Dimulai dari TK 32.14.01.1007-01.2002-12.2007-000 dengan koordinat 6° 31' 33.209" LS dan 107° 26' 42.029" BT yang merupakan Simpul batas Kelurahan Nagri Kaler dengan Kelurahan Ciseureuh Kecamatan Purwakarta dan Desa Ciwareng Kecamatan Babakancikao terletak pada sawah lalu dilanjutkan mengarah ke timur menyusuri as Jalan Manggis sampai pada PABU 32.14.01.1002-01.1007-001 dengan koordinat 6° 31' 35.399" LS dan 107° 26' 50.774" BT yang terletak pada Jalan Manggis yang ditandai dengan Pilar Acuan Batas Utama (PABU 006) lalu dilanjutkan mengarah ke selatan menyusuri as jalan desa sampai pada TK 32.14.01.1002-01.1007-002 dengan koordinat 6° 31' 38.067" LS dan 107° 26' 50.281" BT yang terletak pada as Jalan desa lalu dilanjutkan mengarah ke timur laut menyusuri as jalan desa sampai pada TK 32.14.01.1002-01.1007-003 dengan koordinat 6° 31' 38.375" LS dan 107° 27' 0.543" BT yang terletak pada as saluran air lalu

dilanjutkan mengarah ke selatan menyusuri as saluran air sampai pada TK 32.14.01.1002-01.1007-01.1009-000 dengan koordinat 6° 31' 46.700" LS dan 107° 27' 2.192" BT yang terletak pada Simpul batas Kelurahan Nagri Kaler dengan Kelurahan Ciseureuh dan Kelurahan Munjuljaya Kecamatan Purwakarta terletak pada as Jalan Panorama Barat;

Pasal 5

(1). Wilayah Kelurahan Nagri Tengah memiliki luas ± 1,49 Km2, Adapun batas Kelurahan Nagri Tengah sebagaimana dimaksud dalam pasal 2 huruf c sebagai berikut :

a. Batas Utara : Kelurahan Tegalmunjul dan Kelurahan Nagri Kaler
b. Batas Barat : Kelurahan Cipaisan
c. Batas Timur : Desa Citalang
d. Batas Selatan : Kelurahan Nagri Kidul

(2). Batas Kelurahan Nagri Tengah sebagaimana dimaksud dalam ayat (1) dimulai dari :

a. Segmen Kelurahan Nagri Tengah – Desa Citalang

Dimulai dari TK 32.14.01.1001-01.1003-01.2010-000 dengan koordinat 6° 33' 12.393" LS dan 107° 27' 26.453" BT yang merupakan Simpul batas Kelurahan Nagri Kidul dengan Kelurahan Nagri Tengah dan Desa Citalang Kecamatan Purwakarta terletak pada sawah lalu dilanjutkan mengarah ke utara melewati sawah sampai pada TK 32.14.01.1003-01.1008-01.2010-000 dengan koordinat 6° 33' 1.359" LS dan 107° 27' 27.490" BT yang terletak pada Simpul batas Kelurahan Tegalmunjul dengan Kelurahan Nagri Tengah dan Desa Citalang Kecamatan Purwakarta terletak pada sawah;

b. Segmen Kelurahan Nagri Tengah – Kelurahan Tegalmunjul

Dimulai dari TK 32.14.01.1003-01.1008-01.2010-000 dengan koordinat 6° 33' 1.359" LS dan 107° 27' 27.490" BT yang merupakan Simpul batas Kelurahan Tegalmunjul dengan Kelurahan Nagri Tengah dan Desa Citalang Kecamatan Purwakarta terletak pada sawah lalu dilanjutkan mengarah ke barat melewati sawah sampai pada TK 32.14.01.1003-01.1008-001 dengan koordinat 6° 33' 0.256" LS dan 107° 27' 12.982" BT yang terletak pada sawah lalu dilanjutkan mengarah ke barat melewati sawah sampai pada PABU 32.14.01.1003-01.1008-002 dengan koordinat 6° 32' 58.412" LS dan 107° 26' 55.522" BT yang terletak pada Jalan Gang Haji Aceng yang ditandai dengan Pilar Acuan Batas Utama (PABU 018) lalu dilanjutkan mengarah ke barat laut menyusuri as Jalan Gang Haji Aceng sampai pada TK 32.14.01.1003-01.1008-003 dengan koordinat 6° 32' 48.123" LS dan 107° 26' 53.005" BT yang terletak pada as saluran air lalu dilanjutkan mengarah ke barat laut menyusuri as saluran air sampai pada TK 32.14.01.1002-01.1003-01.1008-000 dengan koordinat 6° 32' 45.632" LS dan 107° 26' 49.137" BT yang terletak pada Simpul batas Kelurahan Nagri Kaler dengan Kelurahan Tegalmunjul dan Kelurahan Nagri Tengah Kecamatan Purwakarta terletak pada as Jalan Ipik Gandamanah;

c. Segmen Kelurahan Nagri Tengah – Kelurahan Nagri Kaler

Dimulai dari TK 32.14.01.1002-01.1003-01.1008-000 dengan koordinat 6° 32' 45.632" LS dan 107° 26' 49.137" BT yang merupakan Simpul batas Kelurahan Nagri Kaler dengan Kelurahan Tegalmunjul dan Kelurahan Nagri Tengah Kecamatan Purwakarta terletak pada as Jalan Ipik Gandamanah lalu dilanjutkan mengarah ke barat laut menyusuri as Jalan Ipik Gandamanah sampai pada TK 32.14.01.1002-01.1003-001 dengan

koordinat 6° 32' 42.231" LS dan 107° 26' 43.947" BT yang terletak pada as Jalan Ipik Gandamanah lalu dilanjutkan mengarah ke selatan menyusuri as Jalan Surawinata sampai pada TK 32.14.01.1002-01.1003-002 dengan koordinat 6° 32' 44.748" LS dan 107° 26' 43.224" BT yang terletak pada as Jalan Surawinata lalu dilanjutkan mengarah ke barat menyusuri as Jalan Surawinata sampai pada PABU 32.14.01.1002-01.1003-003 dengan koordinat 6° 32' 46.561" LS dan 107° 26' 31.617" BT yang terletak pada Jalan Jend. Ahmad Yani yang ditandai dengan Pilar Acuan Batas Utama (PABU 010) lalu dilanjutkan mengarah ke barat daya menyusuri as Jalan Jend. Ahmad Yani sampai pada TK 32.14.01.1002-01.1003-01.1005-000 dengan koordinat 6° 32' 51.520" LS dan 107° 26' 25.884" BT yang terletak pada Simpul batas Kelurahan Nagri Kaler dengan Kelurahan Nagri Tengah dan Kelurahan Cipaisan Kecamatan Purwakarta terletak pada as Jalan Jend. Ahmad Yani;

d. **Segmen Kelurahan Nagri Tengah – Kelurahan Nagri Kidul**
Dimulai dari TK 32.14.01.1001-01.1003-01.1005-000 dengan koordinat 6° 33' 23.333" LS dan 107° 26' 33.843" BT yang merupakan Simpul batas Kelurahan Nagri Kidul dengan Kelurahan Cipaisan dan Kelurahan Nagri Tengah Kecamatan Purwakarta terletak pada as Jalan Ganda Negara lalu dilanjutkan mengarah ke timur menyusuri as Jalan Ganda Negara sampai pada TK 32.14.01.1001-01.1003-001 dengan koordinat 6° 33' 23.953" LS dan 107° 26' 42.280" BT yang terletak pada as Jalan Siliwangi lalu dilanjutkan mengarah ke timur laut menyusuri as Jalan Siliwangi sampai pada TK 32.14.01.1001-01.1003-002 dengan koordinat 6° 33' 17.388" LS dan 107° 26' 51.184" BT yang terletak pada as Jalan kereta api lalu dilanjutkan mengarah ke timur menyusuri as Jalan Lodaya Kp Baru sampai pada TK 32.14.01.1001-01.1003-003 dengan koordinat 6° 33' 14.501" LS dan 107° 27' 3.871" BT yang terletak pada as Jalan Lodaya Kp Baru lalu dilanjutkan mengarah ke tenggara menyusuri as Jalan desa sampai pada PABU 32.14.01.1001-01.1003-004 dengan koordinat 6° 33' 18.162" LS dan 107° 27' 6.720" BT yang terletak pada samping saluran air yang ditandai dengan Pilar Acuan Batas Utama (PABU 026) lalu dilanjutkan mengarah ke timur laut melewati as saluran air sampai pada TK 32.14.01.1001-01.1003-01.2010-000 dengan koordinat 6° 33' 12.393" LS dan 107° 27' 26.453" BT yang terletak pada Simpul batas Kelurahan Nagri Kidul dengan Kelurahan Nagri Tengah dan Desa Citalang Kecamatan Purwakarta terletak pada Sawah;

e. **Segmen Kelurahan Nagri Tengah – Kelurahan Cipaisan**
Dimulai dari TK 32.14.01.1002-01.1003-01.1005-000 dengan koordinat 6° 32' 51.520" LS dan 107° 26' 25.884" BT yang merupakan Simpul batas Kelurahan Nagri Kaler dengan Kelurahan Nagri Tengah dan Kelurahan Cipaisan Kecamatan Purwakarta terletak pada as Jalan Jend. Ahmad Yani lalu dilanjutkan mengarah ke barat daya menyusuri as Jalan Jend. Ahmad Yani sampai pada TK 32.14.01.1003-01.1005-001 dengan koordinat 6° 32' 59.436" LS dan 107° 26' 18.561" BT yang terletak pada as Jalan Jend. Ahmad Yani lalu dilanjutkan mengarah ke tenggara menyusuri as saluran air sampai pada PABU 32.14.01.1003-01.1005-002 dengan koordinat 6° 33' 8.179" LS dan 107° 26' 31.080" BT yang terletak pada Jalan KH. Abdurahman yang ditandai dengan Pilar Acuan Batas Utama (PABU 016) lalu dilanjutkan mengarah ke selatan menyusuri as Jalan KH. Abdurahman sampai pada TK 32.14.01.1001-01.1003-01.1005-000 dengan koordinat 6° 33' 23.333" LS dan 107° 26' 33.843" BT yang terletak pada Simpul batas

Kelurahan Nagri Kidul dengan Kelurahan Cipaisan dan Kelurahan Nagri Tengah Kecamatan Purwakarta terletak pada as Jalan Ganda Negara.

Pasal 6

(1). Wilayah Kelurahan Sindangkasih memiliki luas ± 1,83 Km2, Adapun batas Kelurahan Sindang Kasih sebagaimana dimaksud dalam pasal 2 huruf d sebagai berikut :

a. Batas Utara : Kelurahan Cipaisan dan Kelurahan Nagri Kidul
b. Batas Barat : Desa Bunder
c. Batas Timur : Desa Lebak Anyar
d. Batas Selatan : Desa Cisalada dan Desa Kertajaya

(2). Batas Kelurahan Sindang Kasih sebagaimana dimaksud dalam ayat (1) dimulai dari :

a. Segmen Kelurahan Sindangkasih – Kelurahan Cipaisan

Dimulai dari TK 32.14.01.1001-01.1004-01.1005-000 dengan koordinat 6° 33' 28.759" LS dan 107° 26' 27.519" BT yang merupakan Simpul batas Kelurahan Nagri Kidul dengan Kelurahan Sindangkasih dan kelurahan Cipaisan Kecamatan Purwakarta terletak pada sawah lalu dilanjutkan mengarah ke barat daya melewati sawah sampai pada PABU 32.14.01.1004-01.1005-001 dengan koordinat 6° 33' 31.419" LS dan 107° 26' 17.719" BT yang terletak pada samping saluran air yang ditandai dengan Pilar Acuan Batas Utama (PABU 020) lalu dilanjutkan mengarah ke barat melewati permukiman sampai pada TK 32.14.03.2007-01.1004-01.1005-000 dengan koordinat 6° 33' 32.544" LS dan 107° 26' 6.726" BT yang terletak pada Simpul batas Kelurahan Sindangkasih dengan kelurahan Cipaisan Kecamatan Purwakarta dan Desa Bunder Kecamatan Jatiluhur terletak pada as Sungai Citarum;

b. Segmen Kelurahan Sindangkasih – Desa Bunder

Dimulai dari TK 32.14.03.2007-01.1004-01.1005-000 dengan koordinat 6° 33' 32.544" LS dan 107° 26' 6.726" BT yang merupakan Simpul batas Kelurahan Sindangkasih dengan kelurahan Cipaisan Kecamatan Purwakarta dan Desa Bunder Kecamatan Jatiluhur terletak pada as Sungai Citarum lalu dilanjutkan mengarah ke barat daya menyusuri as Sungai Citarum sampai pada PABU 32.14.01.1004-03.2007-001 dengan koordinat 6° 33' 36.639" LS dan 107° 26' 4.795" BT yang terletak pada samping Sungai Citarum yang ditandai dengan Pilar Acuan Batas Utama (PABU 021) lalu dilanjutkan mengarah ke barat daya menyusuri as Sungai Citarum sampai pada TK 32.14.03.2007-01.1004-03.2008-000 dengan koordinat 6° 33' 41.173" LS dan 107° 26' 0.985" BT yang terletak pada Simpul batas Kelurahan Sindangkasih Kecamatan Purwakarta dengan Desa Bunder dan Desa Mekargalih Kecamatan Jatiluhur terletak pada as Jembatan Jalan Basuki Rahmat;

c. Segmen Kelurahan Sindangkasih – Desa Mekargalih

Dimulai dari TK 32.14.03.2007-01.1004-03.2008-000 dengan koordinat 6° 33' 41.173" LS dan 107° 26' 0.985" BT yang merupakan Simpul batas Kelurahan Sindangkasih Kecamatan Purwakarta dengan Desa Bunder dan Desa Mekargalih Kecamatan Jatiluhur terletak pada as Jembatan Jalan Basuki Rahmat lalu dilanjutkan mengarah ke Tenggara menyusuri as Sungai Citarum sampai pada TK 32.14.01.1004-03.2008-001 dengan koordinat 6° 33' 44.761" LS dan 107° 26' 6.011" BT yang terletak pada as Sungai Citarum lalu dilanjutkan mengarah ke Selatan menyusuri as Sungai

Citarum sampai pada PABU 32.14.01.1004-03.2008-002 dengan koordinat 6° 33' 50.173" LS dan 107° 26' 9.457" BT yang terletak pada Samping Sungai Cimunjul yang ditandai dengan Pilar Acuan Batas Utama (PABU 022) lalu dilanjutkan mengarah ke Tenggara menyusuri as Sungai Citarum sampai pada TK 32.14.01.1004-03.2008-03.2009-000 dengan koordinat 6° 34' 2.761" LS dan 107° 26' 29.453" BT yang terletak pada Simpul batas Kelurahan Sindangkasih Kecamatan Purwakarta dengan Desa Cisalada dan Desa Mekargalih Kecamatan Jatiluhur terletak pada as Sungai Citarum;

d. **Segmen Kelurahan Sindangkasih – Desa Cisalada**
Dimulai dari TK 32.14.01.1004-03.2008-03.2009-000 dengan koordinat 6° 34' 2.761" LS dan 107° 26' 29.453" BT yang merupakan Simpul batas Kelurahan Sindangkasih Kecamatan Purwakarta dengan Desa Cisalada dan Desa Mekargalih Kecamatan Jatiluhur terletak pada as Sungai Citarum lalu dilanjutkan mengarah ke Tenggara menyusuri as Sungai Citarum sampai pada PABU 32.14.01.1004-03.2009-001 dengan koordinat 6° 34' 15.758" LS dan 107° 26' 46.045" BT yang terletak pada samping Jembatan Kereta Api yang ditandai dengan Pilar Acuan Batas Utama (PABU 023) lalu dilanjutkan mengarah ke Tenggara menyusuri as Sungai Citarum sampai pada TK 32.14.01.1004-03.2009-10.2007-000 dengan koordinat 6° 34' 20.470" LS dan 107° 26' 48.606" BT yang terletak pada Simpul batas Kelurahan Sindangkasih Kecamatan Purwakarta dengan Desa Cisalada Kecamatan Jatiluhur dan Desa Kertajaya Kecamatan Pasawahan terletak pada as Sungai Citarum;

e. **Segmen Kelurahan Sindangkasih – Desa Kertajaya**
Dimulai dari TK 32.14.01.1004-03.2009-10.2007-000 dengan koordinat 6° 34' 20.470" LS dan 107° 26' 48.606" BT yang merupakan Simpul batas Kelurahan Sindangkasih Kecamatan Purwakarta dengan Desa Cisalada Kecamatan Jatiluhur dan Desa Kertajaya Kecamatan Pasawahan terletak pada as Sungai Citarum lalu dilanjutkan mengarah ke Timur melewati perkebunan sampai pada PBU 32.14.01.1004-10.2007-001 dengan koordinat 6° 34' 16.961" LS dan 107° 27' 4.400" BT yang terletak pada Gang Sumba Bongas Kidul yang ditandai dengan Pilar Batas Utama (PBU 024) lalu dilanjutkan mengarah ke Timur Laut menyusuri as jalan desa sampai pada TK 32.14.01.1004-10.2008-10.2007-000 dengan koordinat 6° 34' 7.900" LS dan 107° 27' 23.584" BT yang terletak pada Simpul batas Kelurahan Sindangkasih Kecamatan Purwakarta dengan Desa Lebakanyar dan Desa Kertajaya Kecamatan Pasawahan terletak pada as jalan desa;

f. **Segmen Kelurahan Sindangkasih – Desa Lebakanyar**
Dimulai dari TK 32.14.01.1004-10.2008-10.2007-000 dengan koordinat 6° 34' 7.900" LS dan 107° 27' 23.584" BT yang merupakan Simpul batas Kelurahan Sindangkasih Kecamatan Purwakarta dengan Desa Lebakanyar dan Desa Kertajaya Kecamatan Pasawahan terletak pada as jalan desa lalu dilanjutkan mengarah ke barat laut menyusuri as jalan desa sampai pada PABU 32.14.01.1001-01.1004-10.2008-000 dengan koordinat 6° 34' 3.558" LS dan 107° 27' 21.869" BT yang terletak pada Simpul batas Kelurahan Nagri Kidul dengan Kelurahan Sindangkasih Kecamatan Purwakarta dan Desa Lebakanyar Kecamatan Pasawahan terletak pada as Jalan Kapten Halim yang ditandai dengan Pilar Acuan Batas Utama (PABU 025).

Pasal 7

(1). Wilayah Kelurahan Cipaisan memiliki luas ± 1,37 Km2, Adapun batas Kelurahan Cipaisan sebagaimana dimaksud dalam pasal 2 huruf e sebagai berikut :

a. Batas Utara : Kelurahan Purwamekar
b. Batas Barat : Desa Bunder
c. Batas Timur : Kelurahan Nagri Kaler, Kelurahan Nagri Tengah
d. Batas Selatan : Kelurahan Sindangkasih , Kelurahan Nagri Kidul

(2). Batas Kelurahan Cipaisan sebagaimana dimaksud dalam ayat (1) dimulai dari:

a. Segmen Kelurahan Cipaisan – Kelurahan Purwamekar

Dimulai dari TK 32.14.01.1005-01.1006-03.2007-000 dengan koordinat 6° 32' 33.346" LS dan 107° 25' 52.810" BT yang merupakan Simpul batas Kelurahan Purwamekar dengan kelurahan Cipaisan Kecamatan Purwakarta dan Desa Bunder Kecamatan Jatiluhur terletak pada as Sungai Citarum lalu dilanjutkan mengarah ke timur laut melewati perkebunan sampai pada PABU 32.14.01.1005-01.1006-001 dengan koordinat 6° 32' 28.291" LS dan 107° 26' 7.684" BT yang terletak pada samping jalan desa yang ditandai dengan Pilar Acuan Batas Utama (PABU 023) lalu dilanjutkan mengarah ke timur menyusuri as jalan desa sampai pada TK 32.14.01.1002-01.1005-01.1006-000 dengan koordinat 6° 32' 29.684" LS dan 107° 26' 14.794" BT yang terletak pada Simpul batas Kelurahan Nagri Kaler dengan Kelurahan Purwamekar dan Kelurahan Cipaisan Kecamatan Purwakarta terletak pada as Jalan Letkol Abdul Kodir;

b. Segmen Kelurahan Cipaisan – Kelurahan Nagri Kaler

Dimulai dari TK 32.14.01.1002-01.1003-01.1005-000 dengan koordinat 6° 32' 51.520" LS dan 107° 26' 25.884" BT yang merupakan Simpul batas Kelurahan Nagri Kaler dengan Kelurahan Nagri Tengah dan Kelurahan Cipaisan Kecamatan Purwakarta terletak pada as Jalan Jend. Ahmad Yani lalu dilanjutkan mengarah ke barat laut menyusuri as Jalan Nusa Indah 1 sampai pada PABU 32.14.01.1002-01.1005-001 dengan koordinat 6° 32' 42.660" LS dan 107° 26' 16.520" BT yang terletak pada Jalan Nusa Indah 1 yang ditandai dengan Pilar Acuan Batas Utama (PABU 009) lalu dilanjutkan mengarah ke utara melewati perkebunan sampai pada TK 32.14.01.1002-01.1005-01.1006-000 dengan koordinat 6° 32' 29.684" LS dan 107° 26' 14.794" BT yang terletak pada Simpul batas Kelurahan Nagri Kaler dengan Kelurahan Purwamekar dan Kelurahan Cipaisan Kecamatan Purwakarta terletak pada as Jalan Letkol Abdul Kodir;

c. Segmen Kelurahan Cipaisan – Kelurahan Nagri Tengah

Dimulai dari TK 32.14.01.1002-01.1003-01.1005-000 dengan koordinat 6° 32' 51.520" LS dan 107° 26' 25.884" BT yang merupakan Simpul batas Kelurahan Nagri Kaler dengan Kelurahan Nagri Tengah dan Kelurahan Cipaisan Kecamatan Purwakarta terletak pada as Jalan Jend. Ahmad Yani lalu dilanjutkan mengarah ke barat daya menyusuri as Jalan Jend. Ahmad Yani sampai pada TK 32.14.01.1003-01.1005-001 dengan koordinat 6° 32' 59.436" LS dan 107° 26' 18.561" BT yang terletak pada as Jalan Jend. Ahmad Yani lalu dilanjutkan mengarah ke tenggara menyusuri as saluran air sampai pada PABU 32.14.01.1003-01.1005-002 dengan koordinat 6° 33' 8.179" LS dan 107° 26' 31.080" BT yang terletak pada Jalan KH. Abdurahman yang ditandai dengan Pilar Acuan Batas Utama (PABU 016) lalu dilanjutkan mengarah ke selatan menyusuri as Jalan KH. Abdurahman sampai pada TK 32.14.01.1001-01.1003-01.1005-000 dengan koordinat 6°

33' 23.333" LS dan 107° 26' 33.843" BT yang terletak pada Simpul batas Kelurahan Nagri Kidul dengan Kelurahan Cipaisan dan Kelurahan Nagri Tengah Kecamatan Purwakarta terletak pada as Jalan Ganda Negara;

d. **Segmen Kelurahan Cipaisan – Kelurahan Nagri Kidul**
Dimulai dari TK 32.14.01.1001-01.1004-01.1005-000 dengan koordinat 6° 33' 28.759" LS dan 107° 26' 27.519" BT yang merupakan Simpul batas Kelurahan Nagri Kidul dengan Kelurahan Sindangkasih dan Kelurahan Cipaisan Kecamatan Purwakarta terletak pada sawah lalu dilanjutkan mengarah ke utara menyusuri as saluran air sampai pada PABU 32.14.01.1001-01.1005-001 dengan koordinat 6° 33' 12.296" LS dan 107° 27' 37.254" BT yang terletak pada Jalan Gg Kaum yang ditandai dengan Pilar Acuan Batas Utama (PABU 015) lalu dilanjutkan mengarah ke timur laut menyusuri as Jalan Ganda Negara sampai pada TK 32.14.01.1001-01.1003-01.1005-000 dengan koordinat 6° 33' 23.333" LS dan 107° 26' 33.843" BT yang terletak pada Simpul batas Kelurahan Nagri Kidul dengan Kelurahan Cipaisan dan Kelurahan Nagri Tengah Kecamatan Purwakarta terletak pada as Jalan Ganda Negara;

e. **Segmen Kelurahan Cipaisan – Kelurahan Sindangkasih**
Dimulai dari TK 32.14.01.1001-01.1004-01.1005-000 dengan koordinat 6° 33' 28.759" LS dan 107° 26' 27.519" BT yang merupakan Simpul batas Kelurahan Nagri Kidul dengan Kelurahan Sindangkasih dan kelurahan Cipaisan Kecamatan Purwakarta terletak pada sawah lalu dilanjutkan mengarah ke barat daya melewati sawah sampai pada PABU 32.14.01.1004-01.1005-001 dengan koordinat 6° 33' 31.419" LS dan 107° 26' 17.719" BT yang terletak pada samping saluran air yang ditandai dengan Pilar Acuan Batas Utama (PABU 020) lalu dilanjutkan mengarah ke barat melewati permukiman sampai pada TK 32.14.03.2007-01.1004-01.1005-000 dengan koordinat 6° 33' 32.544" LS dan 107° 26' 6.726" BT yang terletak pada Simpul batas Kelurahan Sindangkasih dengan kelurahan Cipaisan Kecamatan Purwakarta dan Desa Bunder Kecamatan Jatiluhur terletak pada as Sungai Citarum;

f. **Segmen Kelurahan Cipaisan – Desa Bunder**
Dimulai dari TK 32.14.03.2007-01.1004-01.1005-000 dengan koordinat 6° 33' 32.544" LS dan 107° 26' 6.726" BT yang merupakan Simpul batas Kelurahan Sindangkasih dengan kelurahan Cipaisan Kecamatan Purwakarta dan Desa Bunder Kecamatan Jatiluhur terletak pada as Sungai Citarum lalu dilanjutkan mengarah ke utara menyusuri as Sungai Citarum sampai pada TK 32.14.01.1005-03.2007-001 dengan koordinat 6° 33' 28.602" LS dan 107° 26' 7.542" BT yang terletak pada samping Sungai Citarum lalu dilanjutkan mengarah ke utara menyusuri as Sungai Citarum sampai pada TK 32.14.01.1005-03.2007-002 dengan koordinat 6° 33' 1.032" LS dan 107° 26' 2.065" BT yang terletak pada as Sungai Citarum lalu dilanjutkan mengarah ke utara menyusuri as Sungai Citarum sampai pada TK 32.14.01.1005-01.1006-03.2007-000 dengan koordinat 6° 32' 33.346" LS dan 107° 25' 52.810" BT yang terletak pada Simpul batas Kelurahan Purwamekar dengan kelurahan Cipaisan Kecamatan Purwakarta dan Desa Bunder Kecamatan Jatiluhur terletak pada as Sungai Citarum.

Pasal 8

(1). Wilayah Kelurahan Purwamekar memiliki luas ± 1,86 Km2, Adapun batas Kelurahan Purwamekar sebagaimana dimaksud dalam pasal 2 huruf f sebagai berikut :

a. Batas Utara : Desa Marancang
b. Batas Barat : Desa Ciwareng
c. Batas Timur : Desa Kadumekar dan Desa Jatiluhur
d. Batas Selatan : Kelurahan Purwamekar

(2). Batas Kelurahan Purwamekar sebagaimana dimaksud dalam pasal 8 dimulai dari :

a. Segmen Kelurahan Purwamekar – Kelurahan Nagri Kaler

Dimulai dari TK 32.14.01.1002-01.1005-01.1006-000 dengan koordinat 6° 32' 29.684" LS dan 107° 26' 14.794" BT yang merupakan Simpul batas Kelurahan Nagri Kaler dengan Kelurahan Purwamekar dan Kelurahan Cipaisan Kecamatan Purwakarta terletak pada as Jalan Letkol Abdul Kodir lalu dilanjutkan mengarah ke timur menyusuri as Jalan Letkol Abdul Kodir sampai pada TK 32.14.01.1002-01.1006-001 dengan koordinat 6° 32' 31.911" LS dan 107° 26' 28.261" BT yang terletak pada as Jalan Ibrahim Singadilaga lalu dilanjutkan mengarah ke utara menyusuri as Jalan Ibrahim Singadilaga sampai pada PABU 32.14.01.1002-01.1006-002 dengan koordinat 6° 32' 16.600" LS dan 107° 26' 26.119" BT yang terletak pada Jalan Ibrahim Singadilaga yang ditandai dengan Pilar Acuan Batas Utama (PABU 008) lalu dilanjutkan mengarah ke utara menyusuri as Jalan Ibrahim Singadilaga sampai pada TK 32.14.01.1002-01.1006-003 dengan koordinat 6° 32' 9.960" LS dan 107° 26' 27.119" BT yang terletak pada as Jalan Ibrahim Singadilaga lalu dilanjutkan mengarah ke utara melewati permukiman sampai pada TK 32.14.01.2002-01.1006-12.2007-000 dengan koordinat 6° 32' 1.033" LS dan 107° 26' 28.068" BT yang terletak pada Simpul batas Kelurahan Nagri Kaler dengan Kelurahan Purwamekar dan Desa Ciwareng Kecamatan Babakancikao terletak pada as Jalan Baru;

b. Segmen Kelurahan Purwamekar – Kelurahan Cipaisan

Dimulai dari TK 32.14.01.1005-01.1006-03.2007-000 dengan koordinat 6° 32' 33.346" LS dan 107° 25' 52.810" BT yang merupakan Simpul batas Kelurahan Purwamekar dengan kelurahan Cipaisan Kecamatan Purwakarta dan Desa Bunder Kecamatan Jatiluhur terletak pada as Sungai Citarum lalu dilanjutkan mengarah ke timur laut melewati perkebunan sampai pada PABU 32.14.01.1005-01.1006-001 dengan koordinat 6° 32' 28.291" LS dan 107° 26' 7.684" BT yang terletak pada samping jalan desa yang ditandai dengan Pilar Acuan Batas Utama (PABU 023) lalu dilanjutkan mengarah ke timur menyusuri as jalan desa sampai pada TK 32.14.01.1002-01.1005-01.1006-000 dengan koordinat 6° 32' 29.684" LS dan 107° 26' 14.794" BT yang terletak pada Simpul batas Kelurahan Nagri Kaler dengan Kelurahan Purwamekar dan Kelurahan Cipaisan Kecamatan Purwakarta terletak pada as Jalan Letkol Abdul Kodir;

c. Segmen Kelurahan Purwamekar – Desa Ciwareng

Dimulai dari TK 32.14.01.2002-01.1006-12.2007-000 dengan koordinat 6° 32' 1.033" LS dan 107° 26' 28.068" BT yang merupakan Simpul batas Kelurahan Purwamekar dengan kelurahan Nagri Kaler Kecamatan Purwakarta dan Desa Ciwareng Kecamatan Babakancikao terletak pada as Jalan Baru lalu dilanjutkan mengarah ke barat laut menyusuri as Jalan Baru sampai pada PABU 32.14.01.1006-12.2007-001 dengan koordinat 6°

31' 53.802" LS dan 107° 26' 21.278" BT yang terletak pada Jalan Baru yang ditandai dengan Pilar Acuan Batas Utama (PABU 037) lalu dilanjutkan mengarah ke barat laut menyusuri as Jalan Baru sampai pada TK 32.14.01.1006-12.2006-12.2007-000 dengan koordinat 6° 31' 40.175" LS dan 107° 26' 13.161" BT yang terletak pada Simpul batas Kelurahan Purwamekar Kecamatan Purwakarta dengan Desa Maracang dan Desa Ciwareng Kecamatan Babakancikao terletak pada as Jalan Baru;

d. **Segmen Kelurahan Purwamekar – Desa Maracang**
Dimulai dari TK 32.14.01.1006-12.2006-12.2007-000 dengan koordinat 6° 31' 40.175" LS dan 107° 26' 13.161" BT yang merupakan Simpul batas Kelurahan Purwamekar Kecamatan Purwakarta dengan Desa Maracang dan Desa Ciwareng Kecamatan Babakancikao terletak pada as Jalan Baru lalu dilanjutkan mengarah ke barat daya melewati permukiman sampai pada PABU 32.14.01.1006-12.2006-001 dengan koordinat 6° 31' 43.282" LS dan 107° 25' 58.060" BT yang terletak pada samping Jembatan Pasir Nangka yang ditandai dengan Pilar Acuan Batas Utama (PABU 038) lalu dilanjutkan mengarah ke barat laut menyusuri as jalan desa sampai pada TK 32.14.01.1006-12.2006-002 dengan koordinat 6° 31' 39.595" LS dan 107° 25' 49.879" BT yang terletak pada as jalan desa lalu dilanjutkan mengarah ke barat daya melewati perkebunan sampai pada TK 32.14.01.1006-12.2006-03.2004-000 dengan koordinat 6° 31' 53.469" LS dan 107° 25' 45.308" BT yang terletak pada Simpul batas Kelurahan Purwamekar Kecamatan Purwakarta dengan Desa Cilegong Kecamatan Jatiluhur dan Desa Maracang Kecamatan Babakancikao terletak pada as Sungai Citarum;

e. **Segmen Kelurahan Purwamekar – Desa Cilegong**
Dimulai dari TK 32.14.01.1006-12.2006-03.2004-000 dengan koordinat 6° 31' 53.469" LS dan 107° 25' 45.308" BT yang merupakan Simpul batas Kelurahan Purwamekar Kecamatan Purwakarta dengan Desa Cilegong Kecamatan Jatiluhur dan Desa Maracang Kecamatan Babakancikao terletak pada as Sungai Citarum lalu dilanjutkan mengarah ke selatan menyusuri as Sungai Citarum sampai pada PABU 32.14.01.1006-03.2004-001 dengan koordinat 6° 32' 19.261" LS dan 107° 25' 38.858" BT yang terletak pada samping Sungai Citarum yang ditandai dengan Pilar Acuan Batas Utama (PABU 036) lalu dilanjutkan mengarah ke selatan menyusuri as Sungai Citarum sampai pada TK 32.14.01.1006-03.2004-03.2007-000 dengan koordinat 6° 32' 25.843" LS dan 107° 25' 40.076" BT yang terletak pada Simpul batas Kelurahan Purwamekar Kecamatan Purwakarta dengan Desa Cilegong dan Desa Bunder Kecamatan Jatiluhur terletak pada as Sungai Citarum;

f. **Segmen Kelurahan Purwamekar – Desa Bunder**
Dimulai dari TK 32.14.01.1006-03.2004-03.2007-000 dengan koordinat 6° 32' 25.843" LS dan 107° 25' 40.076" BT yang merupakan Simpul batas Kelurahan Purwamekar Kecamatan Purwakarta dengan Desa Cilegong dan Desa Bunder Kecamatan Jatiluhur terletak pada as Sungai Citarum lalu dilanjutkan mengarah ke tenggara menyusuri as Sungai Citarum sampai pada PABU 32.14.01.1006-03.2007-001 dengan koordinat 6° 32' 32.834" LS dan 107° 25' 45.771" BT yang terletak pada samping Sungai Citarum yang ditandai dengan Pilar Acuan Batas Utama (PABU 035) lalu dilanjutkan mengarah ke tenggara menyusuri as Sungai Citarum sampai pada TK 32.14.01.1005-01.1006-03.2007-000 dengan koordinat 6° 32' 33.346" LS dan 107° 25' 52.810" BT yang terletak pada Simpul batas Kelurahan

Purwamekar dengan kelurahan Cipaisan Kecamatan Purwakarta dan Desa Bunder Kecamatan Jatiluhur terletak pada as Sungai Citarum.

Pasal 9

(1). Wilayah Kelurahan Ciseureuh memiliki luas ± 4,97 Km2, Adapun batas Kelurahan Ciseureuh sebagaimana dimaksud dalam pasal 2 huruf g sebagai berikut :

a. Batas Utara : Desa Ciwangi dan Desa Mulyamekar
b. Batas Barat : Desa Desa Ciwareng
c. Batas Timur : Desa Campakasari
d. Batas Selatan : Kelurahan Munjuljaya dan Kelurahan Nagri Kaler

(2). Batas Kelurahan Ciseureuh sebagaimana dimaksud dalam ayat (1) dimulai dari:

a. Segmen Kelurahan Ciseureuh – Kelurahan Nagri Kaler

Dimulai dari TK 32.14.01.1007-01.2002-12.2007-000 dengan koordinat 6° 31' 33.209" LS dan 107° 26' 42.029" BT yang merupakan Simpul batas Kelurahan Nagri Kaler dengan Kelurahan Ciseureuh Kecamatan Purwakarta dan Desa Ciwareng Kecamatan Babakancikao terletak pada sawah lalu dilanjutkan mengarah ke timur menyusuri as Jalan Manggis sampai pada PABU 32.14.01.1002-01.1007-001 dengan koordinat 6° 31' 35.399" LS dan 107° 26' 50.774" BT yang terletak pada Jalan Manggis yang ditandai dengan Pilar Acuan Batas Utama (PABU 006) lalu dilanjutkan mengarah ke selatan menyusuri as jalan desa sampai pada TK 32.14.01.1002-01.1007-002 dengan koordinat 6° 31' 38.067" LS dan 107° 26' 50.281" BT yang terletak pada as Jalan desa lalu dilanjutkan mengarah ke timur laut menyusuri as jalan desa sampai pada TK 32.14.01.1002-01.1007-003 dengan koordinat 6° 31' 38.375" LS dan 107° 27' 0.543" BT yang terletak pada as saluran air lalu dilanjutkan mengarah ke selatan menyusuri as saluran air sampai pada TK 32.14.01.1002-01.1007-01.1009-000 dengan koordinat 6° 31' 46.700" LS dan 107° 27' 2.192" BT yang terletak pada Simpul batas Kelurahan Nagri Kaler dengan Kelurahan Ciseureuh dan Kelurahan Munjuljaya Kecamatan Purwakarta terletak pada as Jalan Panorama Barat;

b. Segmen Kelurahan Ciseureuh – Kelurahan Munjuljaya

Dimulai dari TK 32.14.01.1002-01.1007-01.1009-000 dengan koordinat 6° 31' 46.700" LS dan 107° 27' 2.192" BT yang merupakan Simpul batas Kelurahan Nagri Kaler dengan Kelurahan Ciseureuh dan Kelurahan Munjuljaya Kecamatan Purwakarta terletak pada as Jalan Panorama Barat lalu dilanjutkan mengarah ke timur menyusuri as Jalan Merpati sampai pada TK 32.14.01.1007-01.1009-001 dengan koordinat 6° 31' 47.460" LS dan 107° 27' 4.410" BT yang terletak pada as Jalan Kereta Api lalu dilanjutkan mengarah ke utara menyusuri as Jalan Kereta Api sampai pada TK 32.14.01.1007-01.1009-002 dengan koordinat 6° 31' 36.886" LS dan 107° 27' 9.810" BT yang terletak pada as Jalan Kereta Api lalu dilanjutkan mengarah ke timur melewati perkebunan sampai pada TK 32.14.01.1007-01.1009-003 dengan koordinat 6° 31' 41.935" LS dan 107° 27' 27.248" BT yang terletak pada as Jalan Ipik Gandamanah lalu dilanjutkan mengarah ke timur melewati permukiman sampai pada TK 32.14.01.1007-01.1009-004 dengan koordinat 6° 31' 41.228" LS dan 107° 27' 35.704" BT yang terletak pada as jalan desa lalu dilanjutkan mengarah ke timur menyusuri Jalan BLK S sampai pada PBU 32.14.01.1007-01.1009-005 dengan koordinat 6° 31' 40.445" LS dan 107° 27' 51.639" BT yang terletak pada samping Jalan Bumi Jaya Indah yang ditandai dengan Pilar Batas Utama (PBU 005) lalu dilanjutkan mengarah ke timur laut menyusuri Jalan Bumi Jaya Indah

sampai pada TK 32.14.01.1007-01.1009-006 dengan koordinat 6° 31' 33.901" LS dan 107° 28' 1.552" BT yang terletak pada sawah lalu dilanjutkan mengarah ke tenggara menyusuri as Sungai Ci Talang sampai pada TK 32.14.01.1007-01.1009-007 dengan koordinat 6° 31' 40.520" LS dan 107° 28' 20.168" BT yang terletak pada as Sungai Ci Herang lalu dilanjutkan mengarah ke utara menyusuri as Sungai Ci Herang sampai pada TK 32.14.01.1007-01.1009-008 dengan koordinat 6° 31' 30.209" LS dan 107° 28' 23.073" BT yang terletak pada as Sungai Ci Herang lalu dilanjutkan mengarah ke timur laut melewati perkebunan sampai pada TK 32.14.01.1007-01.1009-02.2002-000 dengan koordinat 6° 31' 24.667" LS dan 107° 28' 49.724" BT yang terletak pada Simpul batas Kelurahan Ciseureuh dengan Kelurahan Munjuljaya Kecamatan Purwakarta dan Desa Campakasari Kecamatan Campaka terletak pada as saluran air;

c. **Segmen Kelurahan Ciseureuh – Desa Campakasari**
Dimulai dari TK 32.14.01.1007-02.2002-13.2001-000 dengan koordinat 6° 30' 55.253" LS dan 107° 28' 25.094" BT yang merupakan Simpul batas Kelurahan Ciseureuh Kecamatan Purwakarta dengan Desa Ciwangi Kecamatan Bungursari dan Desa Campakasari Kecamatan Campaka terletak pada as Sungai Ci Herang lalu dilanjutkan mengarah ke tenggara menyusuri as Sungai Ci Herang sampai pada PBU 32.14.01.1007-02.2002-001 dengan koordinat 6° 30' 59.081" LS dan 107° 28' 28.286" BT yang terletak pada samping Sungai Ci Herang yang ditandai dengan Pilar Batas Utama (PBU 004) lalu dilanjutkan mengarah ke tenggara menyusuri as Sungai Ci Herang sampai pada TK 32.14.01.1007-01.1009-02.2002-000 dengan koordinat 6° 31' 24.667" LS dan 107° 28' 49.724" BT yang terletak pada Simpul batas Kelurahan Ciseureuh dengan Kelurahan Munjuljaya Kecamatan Purwakarta dan Desa Campakasari Kecamatan Campaka terletak pada as saluran air;

d. **Segmen Kelurahan Ciseureuh – Desa Ciwangi**
Dimulai dari TK 32.14.01.1007-12.2008-13.2001-000 dengan koordinat 6° 30' 36.917" LS dan 107° 27' 33.084" BT yang merupakan Simpul batas Kelurahan Ciseureuh Kecamatan Purwakarta dengan Desa Ciwangi Kecamatan Bungursari dan Desa Mulyamekar Kecamatan Babakancikao terletak pada as Jalan Veteran lalu dilanjutkan mengarah ke timur laut menyusuri as Jalan Veteran sampai pada PABU 32.14.01.1007-13.2001-001 dengan koordinat 6° 30' 32.099" LS dan 107° 27' 38.458" BT yang terletak pada samping Jalan Raya Sadang - Subang yang ditandai dengan Pilar Acuan Batas Utama (PABU 003) lalu dilanjutkan mengarah ke tenggara menyusuri as Jalan Raya Sadang - Subang sampai pada TK 32.14.01.1007-13.2001-002 dengan koordinat 6° 30' 52.375" LS dan 107° 28' 22.892" BT yang terletak pada as Jalan Raya Sadang – Subang lalu dilanjutkan mengarah ke tenggara melewati perkebunan sampai pada TK 32.14.01.1007-02.2002-13.2001-000 dengan koordinat 6° 30' 55.253" LS dan 107° 28' 25.094" BT yang terletak pada Simpul batas Kelurahan Ciseureuh Kecamatan Purwakarta dengan Desa Ciwangi Kecamatan Bungursari dan Desa Campakasari Kecamatan Campaka terletak pada as Sungai Ci Herang;

e. **Segmen Kelurahan Ciseureuh – Desa Mulyamekar**
Dimulai dari TK 32.14.01.1007-12.2007-12.2008-000 dengan koordinat 6° 30' 55.762" LS dan 107° 26' 48.171" BT yang merupakan Simpul batas Kelurahan Ciseureuh Kecamatan Purwakarta dengan Desa Ciwareng dan

Desa Mulyamekar Kecamatan Babakancikao terletak pada sawah lalu dilanjutkan mengarah ke timur melewati sawah sampai pada TK 32.14.01.1007-12.2008-001 dengan koordinat 6° 30' 55.664" LS dan 107° 27' 0.537" BT yang terletak pada as jalan desa lalu dilanjutkan mengarah ke tenggara menyusuri as jalan desa sampai pada PBU 32.14.01.1007-12.2008-002 dengan koordinat 6° 30' 58.650" LS dan 107° 27' 10.475" BT yang terletak pada samping Jalan Veteran yang ditandai dengan Pilar Batas Utama (PBU 002) lalu dilanjutkan mengarah ke timur laut menyusuri as Jalan Veteran sampai pada TK 32.14.01.1007-12.2008-13.2001-000 dengan koordinat 6° 30' 36.917" LS dan 107° 27' 33.084" BT yang terletak pada Simpul batas Kelurahan Ciseureuh Kecamatan Purwakarta dengan Desa Ciwangi Kecamatan Bungursari dan Desa Mulyamekar Kecamatan Babakancikao terletak pada as Jalan Veteran;

f. **Segmen Kelurahan Ciseureuh – Desa Ciwareng**
Dimulai dari TK 32.14.01.1007-01.2002-12.2007-000 dengan koordinat 6° 31' 33.209" LS dan 107° 26' 42.029" BT yang merupakan Simpul batas Kelurahan Nagri Kaler dengan Kelurahan Ciseureuh Kecamatan Purwakarta dan Desa Ciwareng Kecamatan Babakancikao terletak pada as sawah lalu dilanjutkan mengarah ke utara menyusuri as saluran air sampai pada PBU 32.14.01.1007-12.2007-001 dengan koordinat 6° 30' 57.355" LS dan 107° 26' 47.635" BT yang terletak pada samping Jalan Permata Raya yang ditandai dengan Pilar Batas Utama (PBU 001) lalu dilanjutkan mengarah ke utara menyusuri as jalan desa sampai pada TK 32.14.01.1007-12.2007-12.2008-000 dengan koordinat 6° 30' 55.762" LS dan 107° 26' 48.171" BT yang terletak pada Simpul batas Kelurahan Ciseureuh Kecamatan Purwakarta dengan Desa Ciwareng dan Desa Mulyamekar Kecamatan Babakancikao terletak pada sawah.

Pasal 10

(1). Wilayah Kelurahan Tegalmunjul memiliki luas ± 1,80 Km2, Adapun batas Kelurahan Tegalmunjul sebagaimana dimaksud dalam pasal 2 huruf h sebagai berikut :
a. Batas Utara : Kelurahan Munjuljaya
b. Batas Barat : Kelurahan Nagri Kaler
c. Batas Timur : Desa Citalang
d. Batas Selatan : Kelurahan Nagri Tengah

(2). Batas Kelurahan Tegalmunjul sebagaimana dimaksud dalam ayat (1) dimulai dari :
a. **Segmen Kelurahan Tegalmunjul – Kelurahan Nagri Tengah**
Dimulai dari TK 32.14.01.1003-01.1008-01.2010-000 dengan koordinat 6° 33' 1.359" LS dan 107° 27' 27.490" BT yang merupakan Simpul batas Kelurahan Tegalmunjul dengan Kelurahan Nagri Tengah dan Desa Citalang Kecamatan Purwakarta terletak pada sawah lalu dilanjutkan mengarah ke barat melewati sawah sampai pada TK 32.14.01.1003-01.1008-001 dengan koordinat 6° 33' 0.256" LS dan 107° 27' 12.982" BT yang terletak pada sawah lalu dilanjutkan mengarah ke barat melewati sawah sampai pada PABU 32.14.01.1003-01.1008-002 dengan koordinat 6° 32' 58.412" LS dan 107° 26' 55.522" BT yang terletak pada Jalan Gang Haji Aceng yang ditandai dengan Pilar Acuan Batas Utama (PABU 018) lalu dilanjutkan mengarah ke barat laut menyusuri as Jalan Gang Haji Aceng sampai pada TK 32.14.01.1003-01.1008-003 dengan koordinat 6° 32' 48.123" LS dan 107° 26' 53.005" BT yang terletak pada as saluran air lalu dilanjutkan mengarah

ke barat laut menyusuri as saluran air sampai pada TK 32.14.01.1002-01.1003-01.1008-000 dengan koordinat 6° 32' 45.632" LS dan 107° 26' 49.137" BT yang terletak pada Simpul batas Kelurahan Nagri Kaler dengan Kelurahan Tegalmunjul dan Kelurahan Nagri Tengah Kecamatan Purwakarta terletak pada as Jalan Ipik Gandamanah;

b. **Segmen Kelurahan Tegalmunjul – Kelurahan Nagri Kaler**
Dimulai dari TK 32.14.01.1002-01.1008-01.1009-000 dengan koordinat 6° 32' 9.713" LS dan 107° 27' 2.577" BT yang merupakan Simpul batas Kelurahan Nagri Kaler dengan Kelurahan Tegalmunjul dan Kelurahan Munjuljaya Kecamatan Purwakarta terletak pada sawah lalu dilanjutkan mengarah ke barat daya melewati sawah sampai pada PBU 32.14.01.1002-01.1008-001 dengan koordinat 6° 32' 26.675" LS dan 107° 26' 50.034" BT yang terletak pada Jalan Kemuning yang ditandai dengan Pilar Batas Utama (PBU 011) lalu dilanjutkan mengarah ke tenggara menyusuri as Jalan Kemuning sampai pada TK 32.14.01.1002-01.1003-01.1008-000 dengan koordinat 6° 32' 45.632" LS dan 107° 26' 49.137" BT yang terletak pada Simpul batas Kelurahan Nagri Kaler dengan Kelurahan Tegalmunjul dan Kelurahan Nagri Tengah Kecamatan Purwakarta terletak pada as Jalan Ipik Gandamanah;

c. **Segmen Kelurahan Tegalmunjul – Kelurahan Munjuljaya**
Dimulai dari TK 32.14.01.1008-01.1009-01.2010-000 dengan koordinat 6° 32' 17.959" LS dan 107° 27' 35.546" BT yang merupakan Simpul batas Desa Citalang dengan Kelurahan Tegalmunjul dan Kelurahan Munjuljaya Kecamatan Purwakarta terletak pada as Sungai Ci Talang lalu dilanjutkan mengarah ke barat melewati sawah sampai pada TK 32.14.01.1008-01.1009-001 dengan koordinat 6° 32' 17.490" LS dan 107° 27' 29.066" BT yang terletak pada as saluran air lalu dilanjutkan mengarah ke barat laut menyusuri as saluran air sampai pada PABU 32.14.01.1008-01.1009-002 dengan koordinat 6° 32' 13.157" LS dan 107° 27' 21.868" BT yang terletak pada samping saluran air yang ditandai dengan Pilar Acuan Batas Utama (PABU 040) lalu dilanjutkan mengarah ke barat daya melewati pemakaman umum sampai pada TK 32.14.01.1008-01.1009-003 dengan koordinat 6° 32' 14.800" LS dan 107° 27' 12.169" BT yang terletak pada as Jalan Ipik Gandamanah lalu dilanjutkan mengarah ke barat laut melewati perkebunan sampai pada TK 32.14.01.1002-01.1008-01.1009-000 dengan koordinat 6° 32' 9.713" LS dan 107° 27' 2.577" BT yang terletak pada Simpul batas Kelurahan Nagri Kaler dengan Kelurahan Tegalmunjul dan Kelurahan Munjuljaya Kecamatan Purwakarta terletak pada sawah;

d. **Segmen Kelurahan Tegalmunjul – Desa Citalang**
Dimulai dari TK 32.14.01.1008-01.1009-01.2010-000 dengan koordinat 6° 32' 17.959" LS dan 107° 27' 35.546" BT yang merupakan Simpul batas Desa Citalang dengan Kelurahan Tegalmunjul dan Kelurahan Munjuljaya Kecamatan Purwakarta terletak pada as Sungai Ci Talang lalu dilanjutkan mengarah ke selatan menyusuri as Sungai Ci Talang sampai pada PABU 32.14.01.1008-01.2010-001 dengan koordinat 6° 32' 41.343" LS dan 107° 27' 29.080" BT yang terletak pada Samping saluran air yang ditandai dengan Pilar Acuan Batas Utama (PABU 039) lalu dilanjutkan mengarah ke selatan melewati sawah sampai pada PABU 32.14.01.1008-01.2010-002 dengan koordinat 6° 33' 0.820" LS dan 107° 27' 28.250" BT yang terletak pada sawah yang ditandai dengan Pilar Acuan Batas Utama (PABU 017) lalu dilanjutkan mengarah ke selatan melewati sawah sampai pada TK 32.14.01.1003-

01.1008-01.2010-000 dengan koordinat 6° 33' 1.359" LS dan 107° 27' 27.490" BT yang terletak pada Simpul batas Kelurahan Tegalmunjul dengan Kelurahan Nagri Tengah dan Desa Citalang Kecamatan Purwakarta terletak pada Sawah;

Pasal 11

(1). Wilayah Kelurahan Munjuljaya memiliki luas ± 3,82 Km2, Adapun batas Kelurahan Munjuljaya sebagaimana dimaksud dalam pasal 2 huruf i sebagai berikut :

a. Batas Utara : Kelurahan Ciseureuh dan Desa Campakasari
b. Batas Barat : Kelurahan Nagri Kaler
c. Batas Timur : Desa Cirende
d. Batas Selatan : Kelurahan Tegalmunjul, Desa Citalang dan Desa Selaawi

(2). Batas Kelurahan Munjuljaya sebagaimana dimaksud dalam ayat (1) dimulai dari :

a. Segmen Kelurahan Munjuljaya – Kelurahan Nagri Kaler

Dimulai dari TK 32.14.01.1002-01.1007-01.1009-000 dengan koordinat 6° 31' 46.700" LS dan 107° 27' 2.192" BT yang merupakan Simpul batas Kelurahan Nagri Kaler dengan Kelurahan Ciseureuh dan Kelurahan Munjuljaya Kecamatan Purwakarta terletak pada as Jalan Panorama Barat lalu dilanjutkan mengarah ke selatan menyusuri as Jalan Panorama Barat sampai pada PABU 32.14.01.1002-01.1009-001 dengan koordinat 6° 31' 56.750" LS dan 107° 27' 1.289" BT yang terletak pada Jalan Panorama Barat yang ditandai dengan Pilar Acuan Batas Utama (PABU 012) lalu dilanjutkan mengarah ke selatan menyusuri as Jalan Panorama Barat sampai pada TK 32.14.01.1002-01.1008-01.1009-000 dengan koordinat 6° 32' 9.713" LS dan 107° 27' 2.577" BT yang terletak pada Simpul batas Kelurahan Nagri Kaler dengan Kelurahan Tegalmunjul dan Kelurahan Munjuljaya Kecamatan Purwakarta terletak pada sawah;

b. Segmen Kelurahan Munjuljaya – Kelurahan Ciseureuh

Dimulai dari TK 32.14.01.1002-01.1007-01.1009-000 dengan koordinat 6° 31' 46.700" LS dan 107° 27' 2.192" BT yang merupakan Simpul batas Kelurahan Nagri Kaler dengan Kelurahan Ciseureuh dan Kelurahan Munjuljaya Kecamatan Purwakarta terletak pada as Jalan Panorama Barat lalu dilanjutkan mengarah ke timur menyusuri as Jalan Merpati sampai pada TK 32.14.01.1007-01.1009-001 dengan koordinat 6° 31' 47.460" LS dan 107° 27' 4.410" BT yang terletak pada as Jalan Kereta Api lalu dilanjutkan mengarah ke utara menyusuri as Jalan Kereta Api sampai pada TK 32.14.01.1007-01.1009-002 dengan koordinat 6° 31' 36.886" LS dan 107° 27' 9.810" BT yang terletak pada as Jalan Kereta Api lalu dilanjutkan mengarah ke timur melewati perkebunan sampai pada TK 32.14.01.1007-01.1009-003 dengan koordinat 6° 31' 41.935" LS dan 107° 27' 27.248" BT yang terletak pada as Jalan Ipik Gandamanah lalu dilanjutkan mengarah ke timur melewati permukiman sampai pada TK 32.14.01.1007-01.1009-004 dengan koordinat 6° 31' 41.228" LS dan 107° 27' 35.704" BT yang terletak pada as jalan desa lalu dilanjutkan mengarah ke timur menyusuri Jalan BLK S sampai pada PBU 32.14.01.1007-01.1009-005 dengan koordinat 6° 31' 40.445" LS dan 107° 27' 51.639" BT yang terletak pada samping Jalan Bumi Jaya Indah yang ditandai dengan Pilar Batas Utama (PBU 005) lalu dilanjutkan mengarah ke timur laut menyusuri Jalan Bumi Jaya Indah sampai pada TK 32.14.01.1007-01.1009-006 dengan koordinat 6° 31'

33.901" LS dan 107° 28' 1.552" BT yang terletak pada sawah lalu dilanjutkan mengarah ke tenggara menyusuri as Sungai Ci Talang sampai pada TK 32.14.01.1007-01.1009-007 dengan koordinat 6° 31' 40.520" LS dan 107° 28' 20.168" BT yang terletak pada as Sungai Ci Herang lalu dilanjutkan mengarah ke utara menyusuri as Sungai Ci Herang sampai pada TK 32.14.01.1007-01.1009-008 dengan koordinat 6° 31' 30.209" LS dan 107° 28' 23.073" BT yang terletak pada as Sungai Ci Herang lalu dilanjutkan mengarah ke timur laut melewati perkebunan sampai pada TK 32.14.01.1007-01.1009-02.2002-000 dengan koordinat 6° 31' 24.667" LS dan 107° 28' 49.724" BT yang terletak pada Simpul batas Kelurahan Ciseureuh dengan Kelurahan Munjuljaya Kecamatan Purwakarta dan Desa Campakasari Kecamatan Campaka terletak pada as saluran air;

c. **Segmen Kelurahan Munjuljaya – Kelurahan Tegalmunjul**
Dimulai dari TK 32.14.01.1008-01.1009-01.2010-000 dengan koordinat 6° 32' 17.959" LS dan 107° 27' 35.546" BT yang merupakan Simpul batas Desa Citalang dengan Kelurahan Tegalmunjul dan Kelurahan Munjuljaya Kecamatan Purwakarta terletak pada as Sungai Ci Talang lalu dilanjutkan mengarah ke barat melewati sawah sampai pada TK 32.14.01.1008-01.1009-001 dengan koordinat 6° 32' 17.490" LS dan 107° 27' 29.066" BT yang terletak pada as saluran air lalu dilanjutkan mengarah ke barat laut menyusuri as saluran air sampai pada PABU 32.14.01.1008-01.1009-002 dengan koordinat 6° 32' 13.157" LS dan 107° 27' 21.868" BT yang terletak pada samping saluran air yang ditandai dengan Pilar Acuan Batas Utama (PABU 040) lalu dilanjutkan mengarah ke barat daya melewati pemakaman umum sampai pada TK 32.14.01.1008-01.1009-003 dengan koordinat 6° 32' 14.800" LS dan 107° 27' 12.169" BT yang terletak pada as Jalan Ipik Gandamanah lalu dilanjutkan mengarah ke barat laut melewati perkebunan sampai pada TK 32.14.01.1002-01.1008-01.1009-000 dengan koordinat 6° 32' 9.713" LS dan 107° 27' 2.577" BT yang terletak pada Simpul batas Kelurahan Nagri Kaler dengan Kelurahan Tegalmunjul dan Kelurahan Munjuljaya Kecamatan Purwakarta terletak pada sawah;

d. **Segmen Kelurahan Munjuljaya – Desa Campakasari**
Dimulai dari TK 32.14.01.1007-01.1009-02.2002-000 dengan koordinat 6° 31' 24.667" LS dan 107° 28' 49.724" BT yang merupakan Simpul batas Kelurahan Ciseureuh dengan Kelurahan Munjuljaya Kecamatan Purwakarta dan Desa Campakasari Kecamatan Campaka terletak pada as saluran air lalu dilanjutkan mengarah ke tenggara menyusuri as saluran air sampai pada PBU 32.14.01.1009-02.2002-001 dengan koordinat 6° 31' 35.308" LS dan 107° 28' 59.945" BT yang terletak pada samping saluran air yang ditandai dengan Pilar Batas Utama (PBU 031) lalu dilanjutkan mengarah ke tenggara menyusuri as saluran air sampai pada TK 32.14.01.1009-02.2004-02.2002-000 dengan koordinat 6° 31' 45.882" LS dan 107° 29' 13.302" BT yang terletak pada Simpul batas Kelurahan Munjuljaya Kecamatan Purwakarta dengan Desa Cirende dan Desa Campakasari Kecamatan Campaka terletak pada as saluran air;

e. **Segmen Kelurahan Munjuljaya – Desa Cirende**
Dimulai dari TK 32.14.01.1009-02.2004-02.2002-000 dengan koordinat 6° 31' 45.882" LS dan 107° 29' 13.302" BT yang merupakan Simpul batas Kelurahan Munjuljaya Kecamatan Purwakarta dengan Desa Cirende dan Desa Campakasari Kecamatan Campaka terletak pada as saluran air lalu dilanjutkan mengarah ke barat laut menyusuri as saluran air sampai pada

TK 32.14.01.1009-02.2004-001 dengan koordinat 6° 31' 54.954" LS dan 107° 29' 2.287" BT yang terletak pada as saluran air lalu dilanjutkan mengarah ke selatan menyusuri as saluran air sampai pada PABU 32.14.01.1009-02.2004-002 dengan koordinat 6° 32' 14.418" LS dan 107° 29' 4.507" BT yang terletak pada samping jalan desa yang ditandai dengan Pilar Acuan Batas Utama (PABU 032) lalu dilanjutkan mengarah ke selatan menyusuri as saluran air sampai pada TK 32.14.01.1009-02.2004-10.2009-000 dengan koordinat 6° 32' 25.212" LS dan 107° 29' 5.239" BT yang terletak pada Simpul batas Kelurahan Munjuljaya Kecamatan Purwakarta dengan Desa Cirende Kecamatan Campaka dan Desa Selaawi Kecamatan Pasawahan terletak pada as jalan desa;

f. **Segmen Kelurahan Munjuljaya – Desa Selaawi**
Dimulai dari TK 32.14.01.1009-02.2004-10.2009-000 dengan koordinat 6° 32' 25.212" LS dan 107° 29' 5.239" BT yang merupakan Simpul batas Kelurahan Munjuljaya Kecamatan Purwakarta dengan Desa Cirende Kecamatan Campaka dan Desa Selaawi Kecamatan Pasawahan terletak pada as jalan desa lalu dilanjutkan mengarah ke barat laut menyusuri as jalan desa sampai pada PABU 32.14.01.1009-10.2009-001 dengan koordinat 6° 32' 22.755" LS dan 107° 28' 54.046" BT yang terletak pada samping jalan desa yang ditandai dengan Pilar Acuan Batas Utama (PABU 034) lalu dilanjutkan mengarah ke barat laut menyusuri as jalan desa sampai pada TK 32.14.01.1009-01.2010-10.2009-000 dengan koordinat 6° 32' 16.465" LS dan 107° 28' 36.418" BT yang terletak pada Simpul batas Kelurahan Munjuljaya dengan Desa Citalang Kecamatan Purwakarta dan Desa Selaawi Kecamatan Pasawahan terletak pada as jalan desa;

g. **Segmen Kelurahan Munjuljaya – Desa Citalang**
Dimulai dari TK 32.14.01.1009-01.2010-10.2009-000 dengan koordinat 6° 32' 16.465" LS dan 107° 28' 36.418" BT yang merupakan Simpul batas Kelurahan Munjuljaya dengan Desa Citalang Kecamatan Purwakarta dan Desa Selaawi Kecamatan Pasawahan terletak pada as jalan desa lalu dilanjutkan mengarah ke barat laut melewati sawah sampai pada PABU 32.14.01.1009-01.2010-001 dengan koordinat 6° 31' 59.046" LS dan 107° 28' 6.822" BT yang terletak pada samping jalan desa yang ditandai dengan Pilar Acuan Batas Utama (PABU 033) lalu dilanjutkan mengarah ke barat menyusuri as jalan desa sampai pada TK 32.14.01.1009-01.2010-002 dengan koordinat 6° 31' 54.698" LS dan 107° 27' 42.512" BT yang terletak pada as jalan desa lalu dilanjutkan mengarah ke selatan menyusuri as Sungai Ci Talang sampai pada TK 32.14.01.1008-01.1009-01.2010-000 dengan koordinat 6° 32' 17.959" LS dan 107° 27' 35.546" BT yang terletak pada Simpul batas Desa Citalang dengan Kelurahan Tegalmunjul dan Kelurahan Munjuljaya Kecamatan Purwakarta terletak pada as Sungai Ci Talang.

Pasal 12

(1). Wilayah Desa Citalang memiliki luas ± 3,34 Km2, Adapun batas Desa Citalang sebagaimana dimaksud dalam pasal 2 huruf j sebagai berikut :

a.	Batas Utara	:	Kelurahan Munjuljaya
b.	Batas Barat	:	Kelurahan Tegalmunjul dan Kelurahan Nagri Tengah
c.	Batas Timur	:	Desa Selaawi
d.	Batas Selatan	:	Desa Warungkadu

(2). Batas Desa Citalang sebagaimana dimaksud dalam ayat (1) dimulai dari :

a. **Segmen Desa Citalang – Kelurahan Munjuljaya**
Dimulai dari TK 32.14.01.1009-01.2010-10.2009-000 dengan koordinat 6° 32' 16.465" LS dan 107° 28' 36.418" BT yang merupakan Simpul batas Kelurahan Munjuljaya dengan Desa Citalang Kecamatan Purwakarta dan Desa Selaawi Kecamatan Pasawahan terletak pada as jalan desa lalu dilanjutkan mengarah ke barat laut melewati sawah sampai pada PABU 32.14.01.1009-01.2010-001 dengan koordinat 6° 31' 59.046" LS dan 107° 28' 6.822" BT yang terletak pada samping jalan desa yang ditandai dengan Pilar Acuan Batas Utama (PABU 033) lalu dilanjutkan mengarah ke barat menyusuri as jalan desa sampai pada TK 32.14.01.1009-01.2010-002 dengan koordinat 6° 31' 54.698" LS dan 107° 27' 42.512" BT yang terletak pada as jalan desa lalu dilanjutkan mengarah ke selatan menyusuri as Sungai Ci Talang sampai pada TK 32.14.01.1008-01.1009-01.2010-000 dengan koordinat 6° 32' 17.959" LS dan 107° 27' 35.546" BT yang terletak pada Simpul batas Desa Citalang dengan Kelurahan Tegalmunjul dan Kelurahan Munjuljaya Kecamatan Purwakarta terletak pada as Sungai Ci Talang;

b. **Segmen Desa Citalang – Kelurahan Tegalmunjul**
Dimulai dari TK 32.14.01.1008-01.1009-01.2010-000 dengan koordinat 6° 32' 17.959" LS dan 107° 27' 35.546" BT yang merupakan Simpul batas Desa Citalang dengan Kelurahan Tegalmunjul dan Kelurahan Munjuljaya Kecamatan Purwakarta terletak pada as Sungai Ci Talang lalu dilanjutkan mengarah ke selatan menyusuri as Sungai Ci Talang sampai pada PABU 32.14.01.1008-01.2010-001 dengan koordinat 6° 32' 41.343" LS dan 107° 27' 29.080" BT yang terletak pada Samping saluran air yang ditandai dengan Pilar Acuan Batas Utama (PABU 039) lalu dilanjutkan mengarah ke selatan melewati sawah sampai pada PABU 32.14.01.1008-01.2010-002 dengan koordinat 6° 33' 0.820" LS dan 107° 27' 28.250" BT yang terletak pada sawah yang ditandai dengan Pilar Acuan Batas Utama (PABU 017) lalu dilanjutkan mengarah ke selatan melewati sawah sampai pada TK 32.14.01.1003-01.1008-01.2010-000 dengan koordinat 6° 33' 1.359" LS dan 107° 27' 27.490" BT yang terletak pada Simpul batas Kelurahan Tegalmunjul dengan Kelurahan Nagri Tengah dan Desa Citalang Kecamatan Purwakarta terletak pada Sawah;

c. **Segmen Desa Citalang – Kelurahan Nagri Tengah**
Dimulai dari TK 32.14.01.1001-01.1003-01.2010-000 dengan koordinat 6° 33' 12.393" LS dan 107° 27' 26.453" BT yang merupakan Simpul batas Kelurahan Nagri Kidul dengan Kelurahan Nagri Tengah dan Desa Citalang Kecamatan Purwakarta terletak pada sawah lalu dilanjutkan mengarah ke utara melewati sawah sampai pada TK 32.14.01.1003-01.1008-01.2010-000 dengan koordinat 6° 33' 1.359" LS dan 107° 27' 27.490" BT yang terletak pada Simpul batas Kelurahan Tegalmunjul dengan Kelurahan Nagri Tengah dan Desa Citalang Kecamatan Purwakarta terletak pada sawah;

d. **Segmen Desa Citalang – Kelurahan Nagri Kidul**
Dimulai dari TK 32.14.01.1001-01.1003-01.2010-000 dengan koordinat 6° 33' 12.393" LS dan 107° 27' 26.453" BT yang merupakan Simpul batas Kelurahan Nagri Kidul dengan Kelurahan Nagri Tengah dan Desa Citalang Kecamatan Purwakarta terletak pada Sawah lalu dilanjutkan mengarah ke timur melewati sawah sampai pada PABU 32.14.01.1001-01.2010-001 dengan koordinat 6° 33' 12.296" LS dan 107° 27' 37.254" BT yang terletak pada sawah yang ditandai dengan Pilar Acuan Batas Utama (PABU 030) lalu

dilanjutkan mengarah ke selatan menyusuri as saluran air sampai pada PABU 32.14.01.1001-01.2010-10.2011-000 dengan koordinat 6° 33' 19.142" LS dan 107° 27' 38.536" BT yang terletak pada Simpul batas Kelurahan Nagri Kidul dengan Desa Citalang Kecamatan Purwakarta dan Desa Warungkadu Kecamatan Pasawahan terletak pada samping jembatan Jalan Lodaya yang ditandai dengan Pilar Acuan Batas Utama (PABU 029);

e. **Segmen Desa Citalang – Desa Selaawi**
Dimulai dari TK 32.14.01.1009-01.2010-10.2009-000 dengan koordinat 6° 32' 16.465" LLS dan 107° 28' 36.418" BT yang merupakan Simpul batas Kelurahan Munjuljaya dengan Desa Citalang Kecamatan Purwakarta dan Desa Selaawi Kecamatan Pasawahan terletak pada as jalan desa lalu dilanjutkan mengarah ke barat daya melewati sawah sampai pada PBU 32.14.01.2010-10.2009-001 dengan koordinat 6° 32' 42.383" LLS dan 107° 28' 17.747" BT yang terletak pada samping jalan desa yang ditandai dengan Pilar Batas Utama (PBU 041) lalu dilanjutkan mengarah ke selatan melewati perkebunan sampai pada TK 32.14.01.2010-10.2009-002 dengan koordinat 6° 33' 7.604" LLS dan 107° 28' 16.376" BT yang terletak pada as jalan desa lalu dilanjutkan mengarah ke barat melewati perkebunan sampai pada TK 32.14.01.2010-10.2009-10.2011-000 dengan koordinat 6° 33' 9.533" LLS dan 107° 28' 4.574" BT yang terletak pada Simpul batas Desa Citalang Kecamatan Purwakarta dengan Desa Warungkadu dan Desa Selaawi Kecamatan Pasawahan terletak pada as Sungai Ci Herang;

f. **Segmen Desa Citalang – Desa Warungkadu**
Dimulai dari TK 32.14.01.2010-10.2009-10.2011-000 dengan koordinat 6° 33' 9.533" LLS dan 107° 28' 4.574" BT yang merupakan Simpul batas Desa Citalang Kecamatan Purwakarta dengan Desa Warungkadu dan Desa Selaawi Kecamatan Pasawahan terletak pada as Sungai Ci Herang lalu dilanjutkan mengarah ke barat melewati perkebunan sampai pada TK 32.14.01.2010-10.2011-001 dengan koordinat 6° 33' 9.673" LLS dan 107° 28' 1.917" BT yang terletak pada as jalan desa lalu dilanjutkan mengarah ke barat menyusuri as jalan desa sampai pada PABU 32.14.01.2010-10.2011-002 dengan koordinat 6° 33' 9.546" LLS dan 107° 27' 53.150" BT yang terletak pada samping jalan desa yang ditandai dengan Pilar Acuan Batas Utama (PABU 042) lalu dilanjutkan mengarah ke selatan melewati sawah sampai pada TK 32.14.01.2010-10.2011-003 dengan koordinat 6° 33' 21.553" LLS dan 107° 27' 51.641" BT yang terletak pada sawah lalu dilanjutkan mengarah ke barat melewati sawah sampai pada PABU 32.14.01.1001-01.2010-10.2011-000 dengan koordinat 6° 33' 19.142" LLS dan 107° 27' 38.536" BT yang terletak pada Simpul batas Kelurahan Nagri Kidul dengan Desa Citalang Kecamatan Purwakarta dan Desa Warungkadu Kecamatan Pasawahan terletak pada samping jembatan Jalan Lodaya yang ditandai dengan Pilar Acuan Batas Utama (PABU 029).

BAB IV
KETENTUAN PENUTUP
Pasal 13

Batas Kelurahan / Desa dan koordinat batas kelurahan / desa sebagaimana dimaksud dalam Bab III tercantum dalam peta yang merupakan lampiran Peraturan Bupati ini.

Pasal 14

Posisi PBU, PABU dan TK bersifat tetap dan tidak berubah akibat perubahan nama kelurahan / desa dan / atau nama kecamatan.

Pasal 15

Penetapan dan penegasan batas kelurahan / desa tidak menghapus hak masyarakat atas tanah, hak ulayat dan hak adat atas tanah yang telah ada sebelum ditetapkannya Peraturan Bupati ini.

Pasal 16

Pada saat Peraturan Bupati ini mulai berlaku, Peraturan Bupati Nomor 273 Tahun 2021 tentang Peta Batas Kelurahan/Desa Se-Kecamatan Purwakarta Kabupaten Purwakarta, dicabut dan dinyatakan tidak berlaku lagi.

BAB V
PENUTUP
Pasal 17

Peraturan Bupati ini mulai berlaku pada tanggal diundangkan.

Agar setiap orang mengetahuinya, memerintahkan pengundangan Peraturan Bupati ini dengan penempatannya dalam Berita Daerah Kabupaten Purwakarta.

Ditetapkan di Purwakarta
pada tanggal 28 April 2023

BUPATI PURWAKARTA,

ANNE RATNA MUSTIKA

Diundangkan di Purwakarta
Pada tanggal 28 April 2023
SEKRETARIS DAERAH
KABUPATEN PURWAKARTA

NORMAN NUGRAHA

BERITA DAERAH KABUPATEN PURWAKARTA TAHUN 2023 NOMOR 76.A

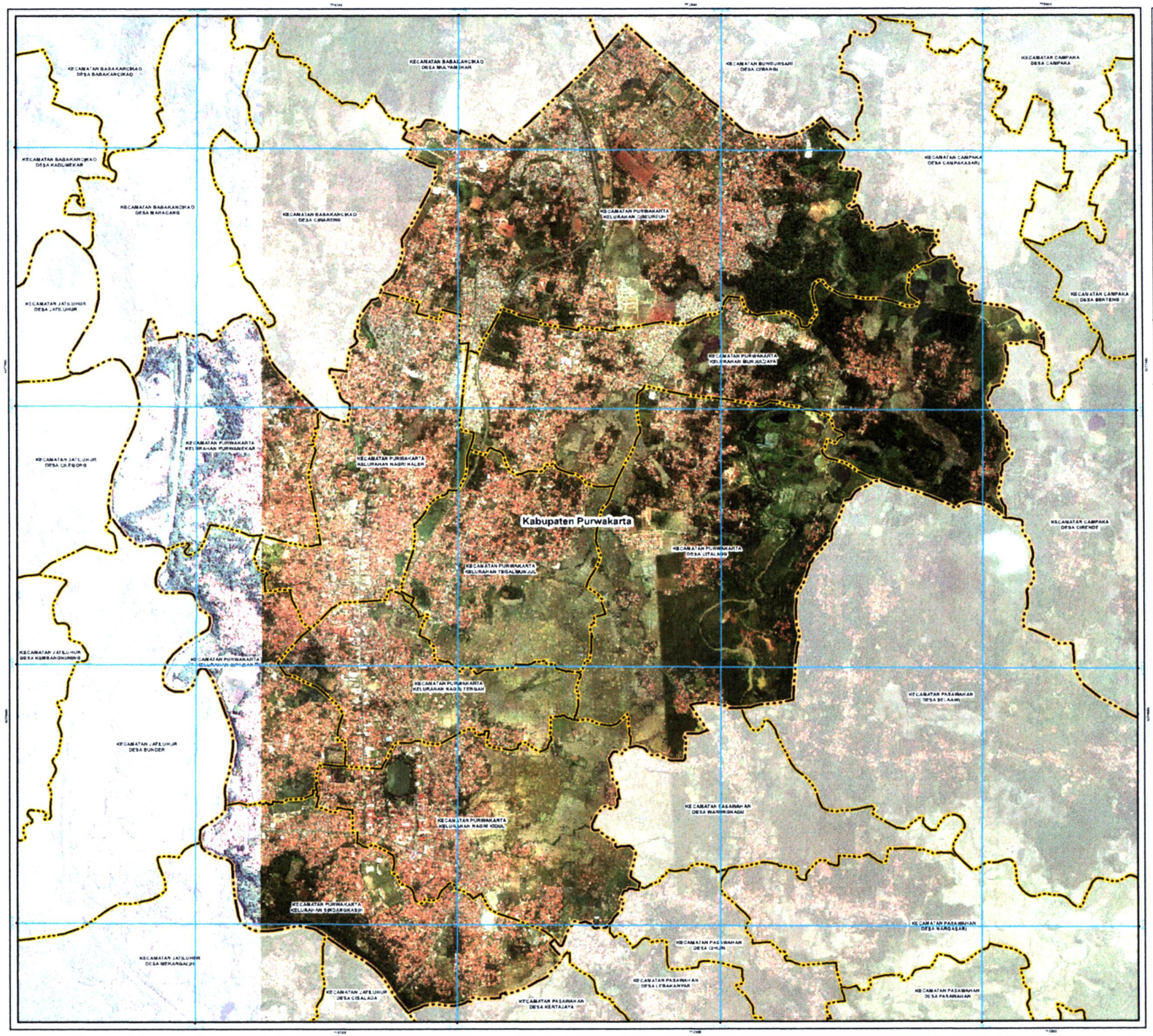

PETA BATAS KECAMATAN

KODE WILAYAH : 32.14.01

KECAMATAN PURWAKARTA

KABUPATEN PURWAKARTA
PROVINSI JAWA BARAT

U

SKALA 1 : 25000

0 0.15 0.3 0.45 0.6 0.75 1.5 Km

PETUNJUK LETAK PETA

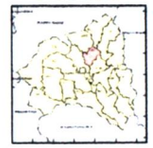

DIAGRAM LOKASI

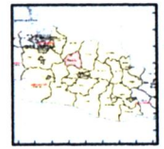

Sistem Proyeksi ..... Transverse Mercator
Sistem Grid ..... Grid Geografis dari Universal Transverse Mercator
Datum Horizontal ..... SRGI 2013

PEMERINTAH KABUPATEN PURWAKARTA
SEKRETARIAT DAERAH
Jl. Gandanegara No. 55, Kelurahan Nagri Kidul, Kecamatan Purwakarta, Kabupaten Purwakarta - Provinsi Jawa Barat, Kode Pos 41111

KETERANGAN

Batas Wilayah

- Batas Kabupaten
- Batas Kecamatan
- Batas Kelurahan/Desa

DAFTAR DESA KECAMATAN PURWAKARTA

NO	KODE DESA	NAMA DESA	LUAS WILAYAH	
			KM²	HA
1	32.14.01.2001	Kelurahan Nagri Kidul	2.24	223.532
2	32.14.01.2002	Kelurahan Nagri Kaler	1.94	194.362
3	32.14.01.2003	Kelurahan Nagri Tengah	1.38	138.141
4	32.14.01.2004	Kelurahan Sindangkasih	1.83	183.440
5	32.14.01.2005	Kelurahan Cipaisan	1.38	137.460
6	32.14.01.2006	Kelurahan Purwamekar	1.85	184.688
7	32.14.01.2007	Kelurahan Cibeureuh	4.97	497.158
8	32.14.01.2008	Kelurahan Tegalmunjul	1.73	173.086
9	32.14.01.2009	Kelurahan Munjulaya	3.86	385.855
10	32.14.01.2010	Desa Citalang	3.49	348.753

BUPATI
KABUPATEN PURWAKARTA

ANNE RATNA MUSTIKA

SEKRETARIAT DAERAH
KABUPATEN PURWAKARTA

NORMAN SAGRAHA
NIP : 19[illegible]

Sumber Peta
- Citra Tegak Satelit Resolusi Tinggi Tahun 2013 – 2015 Badan Informasi Geospasial
- Peta Rupa Bumi dari Badan Informasi Geospasial untuk wilayah Kabupaten Purwakarta tahun 2000
- Data batas desa/kelurahan hasil delineasi secara kartometrik tahun 2019 Pusat Pemetaan Batas Wilayah

Riwayat Peta
- Peta ini dibuat berdasarkan hasil pengukuran dan pemetaan batas yang dilakukan berdasarkan kesepakatan antar Kepala Desa/Lurah/Camat dan disetujui oleh Pemerintah Daerah Kabupaten Purwakarta

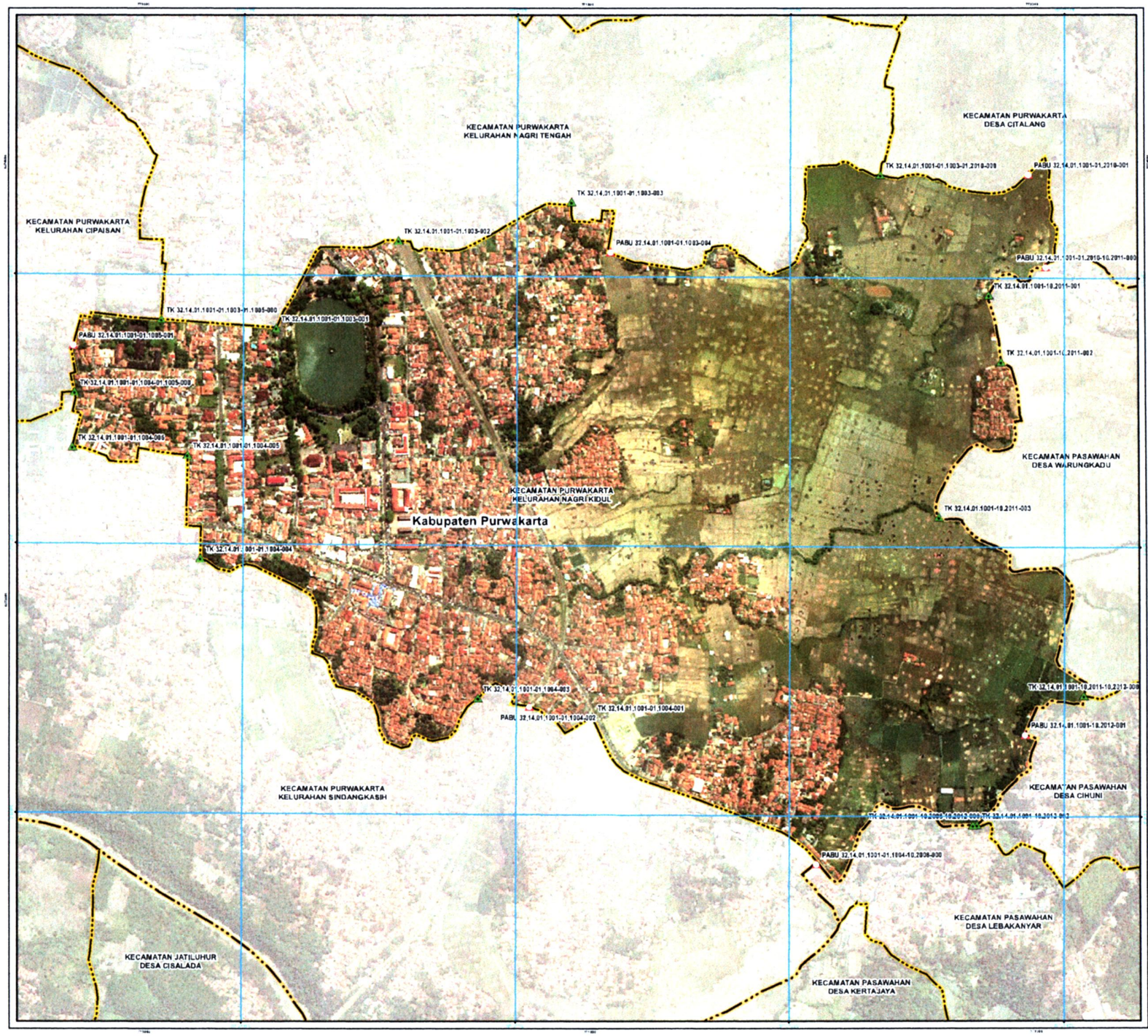

PETA BATAS DESA

KODE WILAYAH : 32.14.01.1001

KELURAHAN NAGRI KIDUL

KECAMATAN PURWAKARTA
KABUPATEN PURWAKARTA
PROVINSI JAWA BARAT

U

SKALA 1 : 8000

0 40 80 120 160 200 400 Meters

PETUNJUK LETAK PETA

DIAGRAM LOKASI

Sistem Proyeksi ..... Transverse Mercator
Sistem Grid ..... Grid Geografis dan Grid Universal Transverse Mercator
Datum Horizontal ..... SRGI (2013)

PEMERINTAH KABUPATEN PURWAKARTA
SEKRETARIAT DAERAH
Jl. Gandanegara No. 55, Kelurahan Nagri Kidul, Kecamatan Purwakarta, Kabupaten Purwakarta - Provinsi Jawa Barat Kode Pos 41111

KETERANGAN

Batas Wilayah

- Batas Kabupaten
- Batas Kecamatan
- Batas Kelurahan/Desa
- Pilar Acuan Batas Utama
- Titik Kartometrik

DAFTAR KOORDINAT TITIK KARTOMETRIK DAN PILAR BATAS

NO	TITIK KARTOMETRIK DAN PILAR BATAS	KOORDINAT GEOGRAFI		KOORDINAT UTM	
		BUJUR	LINTANG	X	Y
TK 080	TK 32.14.01.1001-01.1903-01.2010-080	107° 27' 28.458" BT	6° 33' 12.915" LS	771746.15	9274958.65
PABU 000	PABU 32.14.01.1001-01.2010-001	107° 27' 37.234" BT	6° 33' 12.095" LS	772000.14	9274932.02
PABU 079	PABU 32.14.01.1001-01.2010-10.2011-000	107° 27' 38.538" BT	6° 33' 19.147" LS	772018.52	9274741.42
TK 081	TK 32.14.01.1001-10.2011-001	107° 27' 34.398" BT	6° 33' 21.263" LS	771890.77	9274675.24
TK 082	TK 32.14.01.1001-10.2011-002	107° 27' 35.219" BT	6° 33' 26.247" LS	772017.06	9274523.52
TK 083	TK 32.14.01.1001-10.2011-003	107° 27' 30.251" BT	6° 33' 37.798" LS	771876.44	9274198.21
TK 090	TK 32.14.01.1001-10.2011-10.2012-000	107° 27' 41.201" BT	6° 33' 51.558" LS	772188.98	9273780.12
PABU 108	PABU 32.14.01.1001-10.2012-001	107° 27' 37.047" BT	6° 33' 53.637" LS	772087.39	9273672.34
TK 092	TK 32.14.01.1001-10.2012-002	107° 27' 33.544" BT	6° 34' 0.854" LS	771958.63	9273456.31
TK 093	TK 32.14.01.1001-10.2008-10.2012-000	107° 27' 33.213" BT	6° 34' 0.864" LS	771950.49	9273456.05
PABU 222	PABU 32.14.01.1001-01.1904-10.2008-000	107° 27' 21.868" BT	6° 34' 3.598" LS	771599.55	9273376.82
TK 091	TK 32.14.01.1001-01.1904-001	107° 27' 5.464" BT	6° 33' 52.768" LS	771097.09	9273712.25
PABU 219	PABU 32.14.01.1001-01.1904-002	107° 27' 0.818" BT	6° 33' 51.994" LS	770954.61	9273737.39
TK 094	TK 32.14.01.1001-01.1904-003	107° 26' 57.069" BT	6° 33' 51.894" LS	770839.47	9273738.40
TK 095	TK 32.14.01.1001-01.1904-004	107° 26' 36.726" BT	6° 33' 41.101" LS	770216.56	9274072.82
TK 096	TK 32.14.01.1001-01.1904-005	107° 26' 35.787" BT	6° 33' 33.418" LS	770188.01	9274312.04
TK 097	TK 32.14.01.1001-01.1904-006	107° 26' 27.273" BT	6° 33' 32.656" LS	769929.15	9274338.55
TK 098	TK 32.14.01.1001-01.1904-01.1905-000	107° 26' 27.31" BT	6° 33' 28.798" LS	769934.27	9274456.51
PABU 212	PABU 32.14.01.1001-01.1905-001	107° 26' 27.417" BT	6° 33' 25.239" LS	769931.80	9274564.71
TK 099	TK 32.14.01.1001-01.1903-01.1905-000	107° 26' 33.843" BT	6° 33' 23.335" LS	770129.44	9274622.32
TK 101	TK 32.14.01.1001-01.1903-001	107° 26' 42.219" BT	6° 33' 23.955" LS	770388.89	9274602.00
TK 102	TK 32.14.01.1001-01.1903-002	107° 26' 51.194" BT	6° 33' 17.369" LS	770663.38	9274692.45
TK 103	TK 32.14.01.1001-01.1903-003	107° 27' 3.811" BT	6° 33' 14.501" LS	771053.74	9274868.27
PABU 105	PABU 32.14.01.1001-01.1903-004	107° 27' 6.723" BT	6° 33' 18.162" LS	771140.75	9274775.32

BUPATI
KABUPATEN PURWAKARTA

ANNI RATNA MUSTIKA

SEKRETARIAT DAERAH
KABUPATEN PURWAKARTA

NORMAN SUGIHARA
NIP : 19830[illegible]2006041009

Sumber Peta
- Citra Tegak Satelit Resolusi Tinggi Tahun 2013 – 2014 Badan Informasi Geospasial
- Peta Rupa Bumi dari Badan Informasi Geospasial untuk wilayah Kabupaten Purwakarta edisi tahun 2009
- Data batas desa/kelurahan hasil delineasi secara kartometrik tahun 2019 Pusat Pemetaan Batas Wilayah

Riwayat Peta
- Peta ini dibuat berdasarkan hasil penguatan dan penegasan batas yang dilakukan berdasarkan kesepakatan antar Kepala Desa/Lurah/Camat dan disahkan oleh Pemerintah Daerah Kabupaten Purwakarta

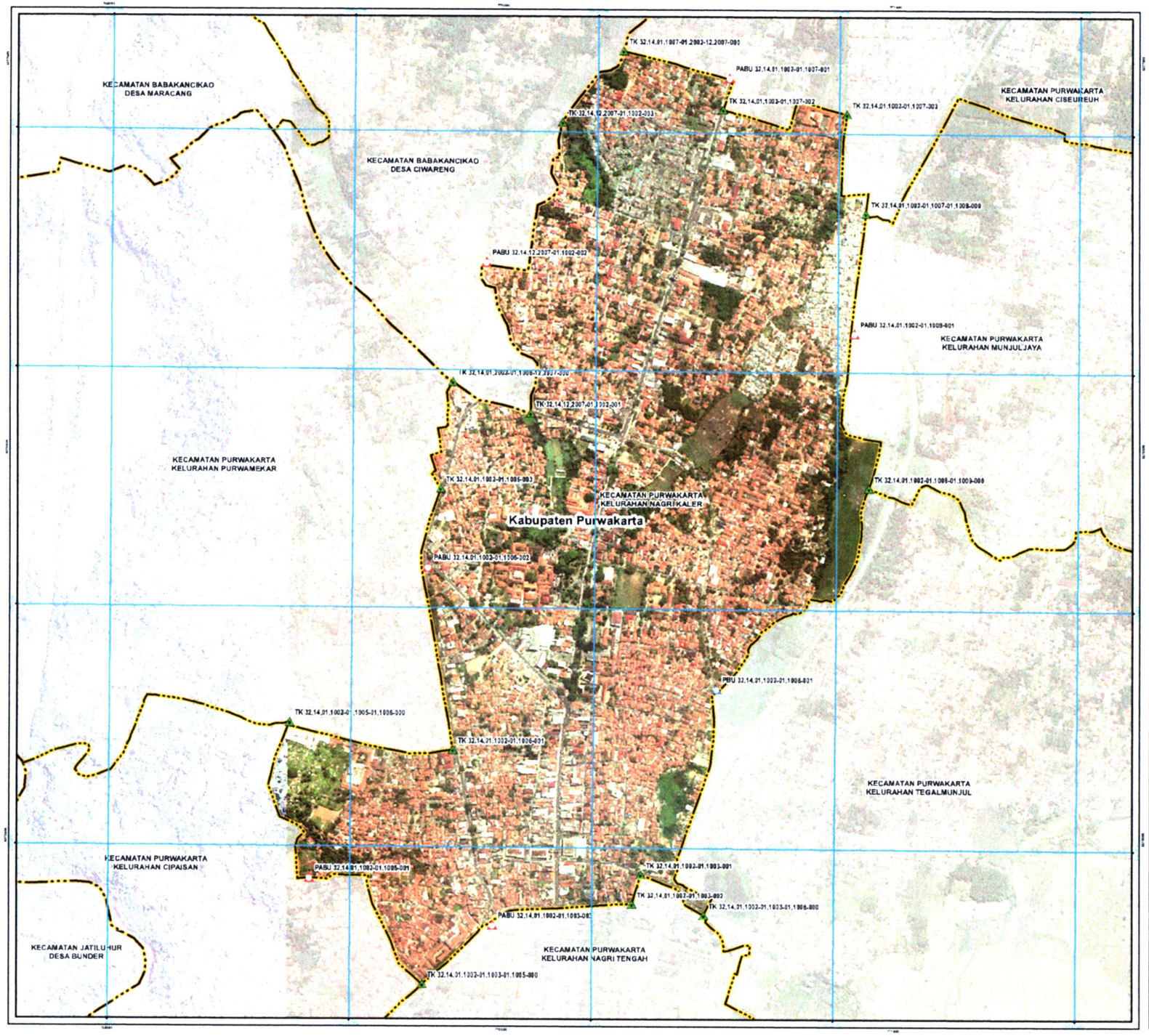

PETA BATAS DESA

KODE WILAYAH : 32.14.01.1002

KELURAHAN NAGRI KALER

KECAMATAN PURWAKARTA
KABUPATEN PURWAKARTA
PROVINSI JAWA BARAT

U

SKALA 1 : 9000

0 46 92 138 184 230 460 Meters

PETUNJUK LETAK PETA

DIAGRAM LOKASI

Sistem Proyeksi ..... Transverse Mercator
Sistem Grid ..... Grid Geografis dan Grid Universal Transverse Mercator
Datum Horizontal ..... SRGI (2013)

PEMERINTAH KABUPATEN PURWAKARTA
SEKRETARIAT DAERAH
Jl. Gandamegara No. 25, Kelurahan Nagri Kidul, Kecamatan Purwakarta, Kabupaten Purwakarta - Provinsi Jawa Barat, Kode Pos 41111

KETERANGAN

Batas Wilayah

- Batas Kabupaten
- Batas Kecamatan
- Batas Kelurahan/Desa
- Pilar Batas Utama
- Pilar Acuan Batas Utama
- Titik Kartometrik

DAFTAR KOORDINAT TITIK KARTOMETRIK DAN PILAR BATAS

NO	TITIK KARTOMETRIK	KOORDINAT GEOGRAFI		KOORDINAT UTM	
		BUJUR	LINTANG	X	Y
TK 300	TK 32.14.01.1002-01.1007-01.1009-000	107° 27' 2.197" BT	6° 31' 46.700" LS	771215.27	9277596.04
PABU 312	PABU 32.14.01.1002-01.1009-001	107° 27' 1.289" BT	6° 31' 56.750" LS	770986.02	9277279.27
TK 303	TK 32.14.01.1002-01.1006-01.1009-000	107° 27' 2.577" BT	6° 32' 9.713" LS	771023.68	9276860.69
PBU 311	PBU 32.14.01.1002-01.1006-001	107° 26' 50.834" BT	6° 32' 26.675" LS	770635.59	9276361.26
TK 309	TK 32.14.01.1002-01.1003-01.1006-000	107° 26' 49.137" BT	6° 32' 45.632" LS	770606.17	9275778.75
TK 301	TK 32.14.01.1002-01.1003-001	107° 26' 43.347" BT	6° 32' 42.231" LS	770448.16	9275884.05
TK 302	TK 32.14.01.1002-01.1003-002	107° 26' 43.224" BT	6° 32' 44.748" LS	770423.57	9275896.79
PABU 310	PABU 32.14.01.1002-01.1003-003	107° 26' 31.917" BT	6° 32' 48.561" LS	770086.55	9275752.81
TK 308	TK 32.14.01.1002-01.1003-01.1006-000	107° 26' 25.984" BT	6° 32' 51.520" LS	769868.57	9275691.27
PABU 309	PABU 32.14.01.1002-01.1005-001	107° 26' 18.329" BT	6° 32' 42.860" LS	769603.06	9275874.97
TK 306	TK 32.14.01.1002-01.1005-01.1006-000	107° 26' 14.794" BT	6° 32' 29.984" LS	769551.97	9276274.01
TK 301	TK 32.14.01.1002-01.1006-001	107° 26' 26.261" BT	6° 32' 41.917" LS	769865.57	9276093.56
PABU 308	PABU 32.14.01.1002-01.1006-002	107° 26' 26.119" BT	6° 32' 18.600" LS	769902.00	9276874.47
TK 303	TK 32.14.01.1002-01.1006-003	107° 26' 27.119" BT	6° 32' 9.969" LS	769933.74	9276878.39
TK 300	TK 32.14.01.2002-01.1006-12.2007-000	107° 26' 28.066" BT	6° 32' 1.033" LS	769964.25	9277152.52
TK 301	TK 32.14.12.2007-01.1002-001	107° 26' 34.474" BT	6° 32' 3.639" LS	770160.76	9277071.57
PABU 307	PABU 32.14.12.2007-01.1002-002	107° 26' 30.787" BT	6° 31' 50.949" LS	770049.33	9277462.12
TK 303	TK 32.14.12.2007-01.1002-003	107° 26' 36.998" BT	6° 31' 36.204" LS	770242.21	9277822.18
TK 300	TK 32.14.01.1007-01.2002-12.2007-000	107° 26' 42.329" BT	6° 31' 33.206" LS	770397.53	9276095.87
PABU 306	PABU 32.14.01.1002-01.1007-001	107° 26' 50.774" BT	6° 31' 35.398" LS	770666.00	9277931.07
TK 302	TK 32.14.01.1002-01.1007-002	107° 26' 50.281" BT	6° 31' 38.067" LS	770650.46	9277855.14
TK 303	TK 32.14.01.1002-01.1007-003	107° 27' 0.543" BT	6° 31' 38.375" LS	770965.86	9277844.13

BUPATI
KABUPATEN PURWAKARTA

ANNE RATNA MUSTIKA

SEKRETARIAT DAERAH
KABUPATEN PURWAKARTA

NORMAN SUGIHARA
NIP : 19831[illegible]200604 1 009

Sumber Peta
- Citra Tegak Satelit Resolusi Tinggi Tahun 2013 - 2014 Badan Informasi Geospasial
- Peta Rupa Bumi dari Badan Informasi Geospasial untuk wilayah Kabupaten Purwakarta edisi tahun 2008
- Data batas desa/kelurahan hasil delinasi secara partisipatif tahun 2019 Pusat Pemetaan Batas Wilayah

Ketelitian Peta
- Peta ini dibuat berdasarkan hasil penguasaan dan penggambaran batas yang dilakukan berdasarkan kesepakatan antar kepala Desa/Lurah/Camat dan diketahui oleh Pemerintah Daerah Kabupaten Purwakarta

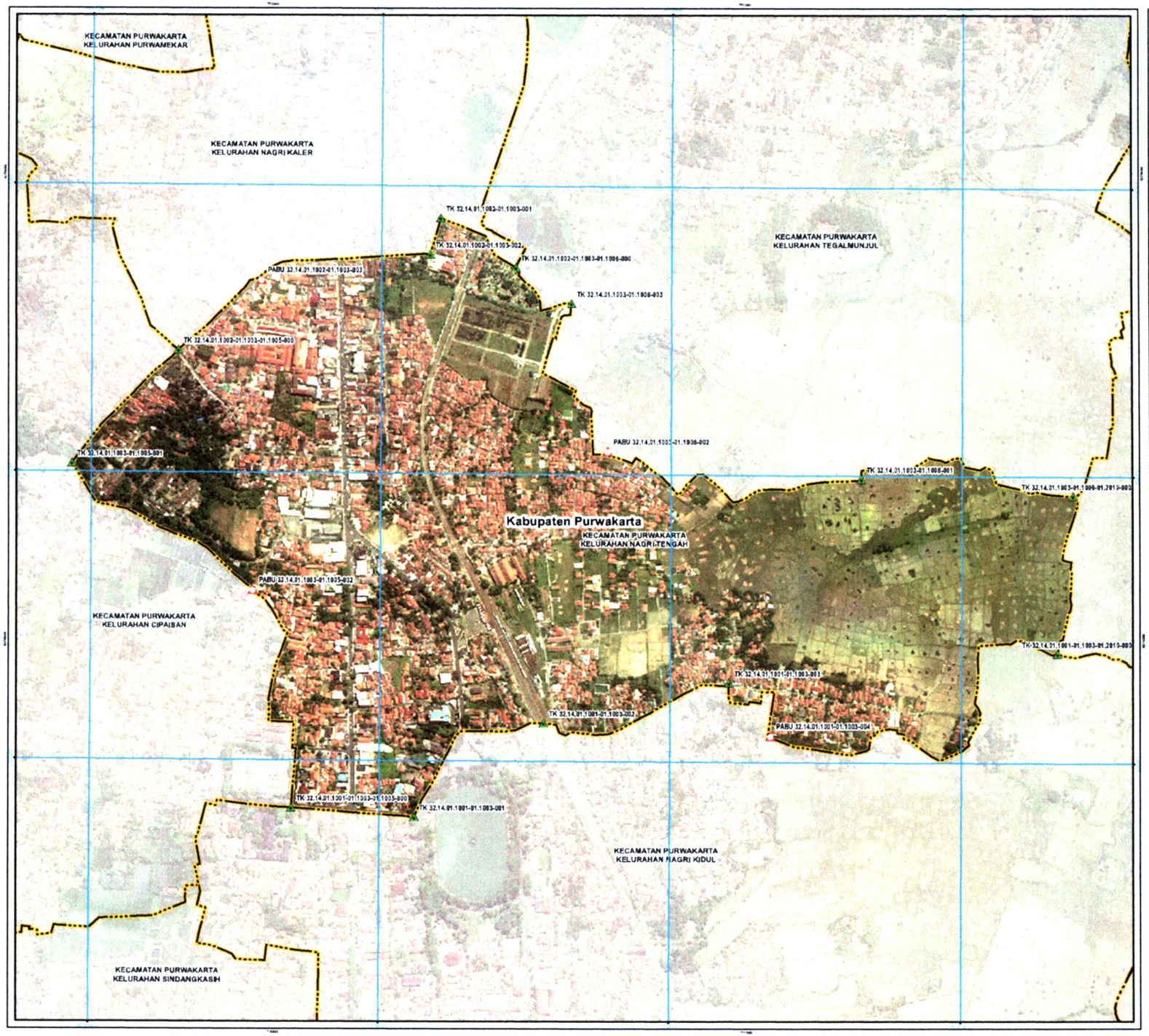

PETA BATAS DESA

KODE WILAYAH : 32.14.01.1003

KELURAHAN NAGRI TENGAH

KECAMATAN PURWAKARTA
KABUPATEN PURWAKARTA
PROVINSI JAWA BARAT

U

SKALA 1 : 7500

0 38 75 114 152 190 380 Meters

PETUNJUK LETAK PETA

DIAGRAM : DKASI

Sistem Proyeksi ..... Transverse Mercator
Sistem Grid ..... Grid Geografi dan Grid Universal Transverse Mercator
Datum Horizontal ..... SRGI 2013

PEMERINTAH KABUPATEN PURWAKARTA
SEKRETARIAT DAERAH
Jl. Gandanegara No. 25, Kelurahan Nagri Kidul, Kecamatan Purwakarta, Kabupaten Purwakarta - Provinsi Jawa Barat, Kode Pos 41111

KETERANGAN

Batas Wilayah

- Batas Kabupaten
- Batas Kecamatan
- Batas Kelurahan/Desa
- Pilar Acuan Batas Utama
- Titik Kartometrik

DAFTAR KOORDINAT TITIK KARTOMETRIK DAN PILAR BATAS

NO	TITIK KARTOMETRIK	KOORDINAT GEOGRAFI		KOORDINAT UTM	
		BUJUR	LINTANG	X	Y
TK 000	TK 32.14.01.1002-01.1003-01.1006-000	107° 26' 49.137" BT	6° 32' 45.632" LS	779695.17	9275778.75
TK 001	TK 32.14.01.1002-01.1003-001	107° 26' 43.947" BT	6° 32' 42.231" LS	779446.15	9275684.05
TK 002	TK 32.14.01.1002-01.1003-002	107° 26' 43.224" BT	6° 32' 44.748" LS	779423.57	9275606.79
PABU 010	PABU 32.14.01.1002-01.1003-003	107° 26' 51.617" BT	6° 32' 48.561" LS	779686.55	9275732.61
TK 000	TK 32.14.01.1002-01.1003-01.1005-000	107° 26' 25.884" BT	6° 32' 51.520" LS	779889.32	9275601.27
TK 001	TK 32.14.01.1003-01.1005-001	107° 26' 16.561" BT	6° 32' 59.438" LS	779653.32	9275356.06
PABU 016	PABU 32.14.01.1003-01.1005-002	107° 26' 31.380" BT	6° 33' 8.179" LS	779046.78	9275098.48
TK 000	TK 32.14.01.1001-01.1003-01.1005-000	107° 26' 33.843" BT	6° 33' 23.333" LS	779129.44	9274622.32
TK 001	TK 32.14.01.1001-01.1003-001	107° 26' 42.280" BT	6° 33' 23.953" LS	779388.69	9274602.00
TK 002	TK 32.14.01.1001-01.1003-002	107° 26' 51.184" BT	6° 33' 17.988" LS	779652.36	9274802.45
TK 003	TK 32.14.01.1001-01.1003-003	107° 27' 3.671" BT	6° 33' 14.501" LS	771053.74	9274899.27
PABU 026	PABU 32.14.01.1001-01.1003-004	107° 27' 9.720" BT	6° 33' 18.152" LS	771140.75	9274776.33
TK 000	TK 32.14.01.1001-01.1003-01.2010-000	107° 27' 28.453" BT	6° 33' 12.938" LS	771748.15	9274550.86
TK 000	TK 32.14.01.1003-01.1006-01.2010-000	107° 27' 27.490" BT	6° 33' 1.359" LS	771761.69	9275286.62
TK 001	TK 32.14.01.1003-01.1006-001	107° 27' 12.962" BT	6° 33' 0.258" LS	771335.93	9275325.71
PABU 018	PABU 32.14.01.1003-01.1006-002	107° 26' 55.522" BT	6° 32' 58.412" LS	770786.54	9275385.00
TK 003	TK 32.14.01.1003-01.1006-003	107° 26' 53.003" BT	6° 32' 48.128" LS	770723.70	9275731.62

BUPATI
KABUPATEN PURWAKARTA

ANNE RATNA MUSTIKA

SEKRETARIAT DAERAH
KABUPATEN PURWAKARTA

NORMAN SAGARA
NIP : 19831110 200604 1 009

Sumber Peta
- Citra Tegak Satelit Resolusi Tinggi Tahun 2013 – 2015 Badan Informasi Geospasial
- Peta Rupa Bumi dari Badan Informasi Geospasial untuk wilayah Kabupaten Purwakarta edisi tahun 2000
- Data batas desa/kelurahan hasil delineasi secara kartometrik tahun 2019 Pusat Pemetaan Batas Wilayah

Riwayat Peta
- Peta ini dibuat berdasarkan hasil pengukuran dan penegasan batas yang dilakukan berdasarkan kesepakatan antar Kepala Desa/Lurah/Camat dan diketahui oleh Pemerintah Daerah Kabupaten Purwakarta

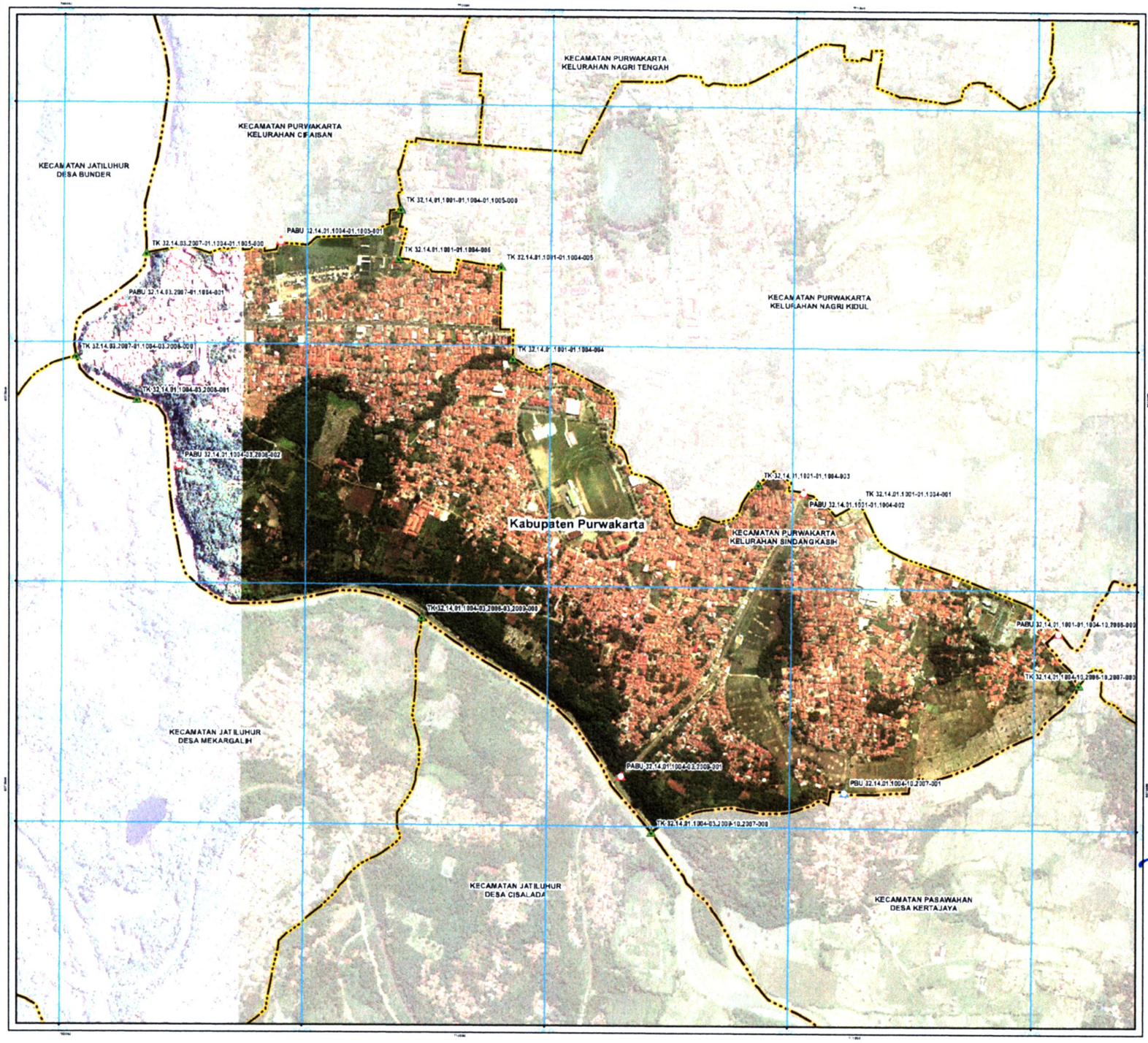

PETA BATAS DESA

KODE WILAYAH : 32.14.01.1004

KELURAHAN SINDANGKASIH

KECAMATAN PURWAKARTA
KABUPATEN PURWAKARTA
PROVINSI JAWA BARAT

U

SKALA 1 : 9000

0 46 92 138 184 230 460 Meters

PETUNJUK LETAK PETA

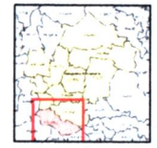

DIAGRAM JOGLO

Sistem Proyeksi ..... Transverse Mercator
Sistem Grid ..... Grid Geografis dan Grid Universal Transverse Mercator
Datum Horizontal ..... SNI SE 2013

PEMERINTAH KABUPATEN PURWAKARTA
SEKRETARIAT DAERAH
Jl. Gandamanggara No. 25, Kelurahan Nagri Kidul, Kecamatan Purwakarta, Kabupaten Purwakarta - Provinsi Jawa Barat, Kode Pos 41111

KETERANGAN

Batas Wilayah

- Batas Kabupaten
- Batas Kecamatan
- Batas Kelurahan/Desa
- Pilar Batas Utama
- Pilar Acuan Batas Utama
- Titik Kartometrik

DAFTAR KOORDINAT TITIK KARTOMETRIK DAN PILAR BATAS

NO	TITIK KARTOMETRIK	KOORDINAT GEOGRAFI		KOORDINAT UTM	
		BUJUR	LINTANG	X	Y
TK 000	TK 32.14.01.1001-01.1004-01.1005-000	107° 26' 17.519" BT	6° 33' 26.756" LS	769694.27	9274456.51
PABU 020	PABU 32.14.01.1004-01.1005-001	107° 26' 17.715" BT	6° 33' 31.419" LS	769692.55	9274175.24
TK 000	TK 32.14.03.2007-01.1004-01.1005-000	107° 26' 9.726" BT	6° 33' 32.944" LS	769264.91	9274343.30
PABU 021	PABU 32.14.03.2007-01.1004-001	107° 26' 4.785" BT	6° 33' 33.533" LS	769034.63	9274217.73
TK 000	TK 32.14.03.2007-01.1004-03.2008-000	107° 26' 0.985" BT	6° 33' 41.173" LS	768816.67	9274078.94
TK 001	TK 32.14.01.1004-03.2008-001	107° 26' 6.917" BT	6° 33' 44.791" LS	768972.81	9273987.91
PABU 022	PABU 32.14.01.1004-03.2008-002	107° 26' 9.435" BT	6° 33' 51.173" LS	768375.90	9273801.37
TK 000	TK 32.14.01.1004-03.2008-03.2009-000	107° 26' 29.453" BT	6° 34' 2.791" LS	768988.52	9273411.20
PABU 023	PABU 32.14.01.1004-03.2008-001	107° 26' 46.345" BT	6° 34' 15.758" LS	770496.94	9273008.24
TK 000	TK 32.14.01.1004-03.2008-10.2007-000	107° 26' 48.806" BT	6° 34' 20.479" LS	770574.65	9272864.36
PBU 024	PBU 32.14.01.1004-10.2007-001	107° 27' 4.430" BT	6° 34' 18.991" LS	771082.90	9272898.52
TK 000	TK 32.14.01.1004-10.2006-10.2007-000	107° 27' 23.364" BT	6° 34' 7.900" LS	771651.91	9273243.11
PABU 025	PABU 32.14.01.1001-01.1004-10.2006-000	107° 27' 21.669" BT	6° 34' 3.556" LS	771599.55	9273376.62
TK 001	TK 32.14.01.1001-01.1004-001	107° 27' 5.458" BT	6° 33' 52.799" LS	771087.00	9273712.25
PABU 019	PABU 32.14.01.1001-01.1004-002	107° 27' 9.636" BT	6° 33' 51.994" LS	770954.81	9273737.39
TK 003	TK 32.14.01.1001-01.1004-003	107° 26' 37.867" BT	6° 33' 31.884" LS	770068.47	9273736.42
TK 004	TK 32.14.01.1001-01.1004-004	107° 26' 36.757" BT	6° 33' 41.131" LS	770211.99	9274675.82
TK 005	TK 32.14.01.1001-01.1004-005	107° 26' 33.797" BT	6° 33' 33.417" LS	770196.91	9274312.84
TK 006	TK 32.14.01.1001-01.1004-006	107° 26' 27.377" BT	6° 33' 32.656" LS	769928.13	9274339.30

BUPATI
KABUPATEN PURWAKARTA

ANNE RATNA MUSTIKA

SEKRETARIAT DAERAH
KABUPATEN PURWAKARTA

NORMAN SUGIHARA
NIP : 19831[illegible]2006[illegible]1 009

Sumber Peta
- Citra Tegak Satelit Resolusi Tinggi Tahun 2013 - 2018 Badan Informasi Geospasial
- Peta Rupa Bumi dari Badan Informasi Geospasial untuk wilayah Kabupaten Purwakarta edisi tahun 2000
- Data batas desa/kelurahan hasil delineasi secara kartometrik tahun 2019 Pusat Pemetaan Batas Wilayah

Riwayat Peta
- Peta ini dibuat berdasarkan hasil penguraian dan penegasan batas yang dilakukan berdasarkan kesepakatan antar Kepala Desa/Lurah/Camat dan diketahui oleh Pemerintah Daerah Kabupaten Purwakarta

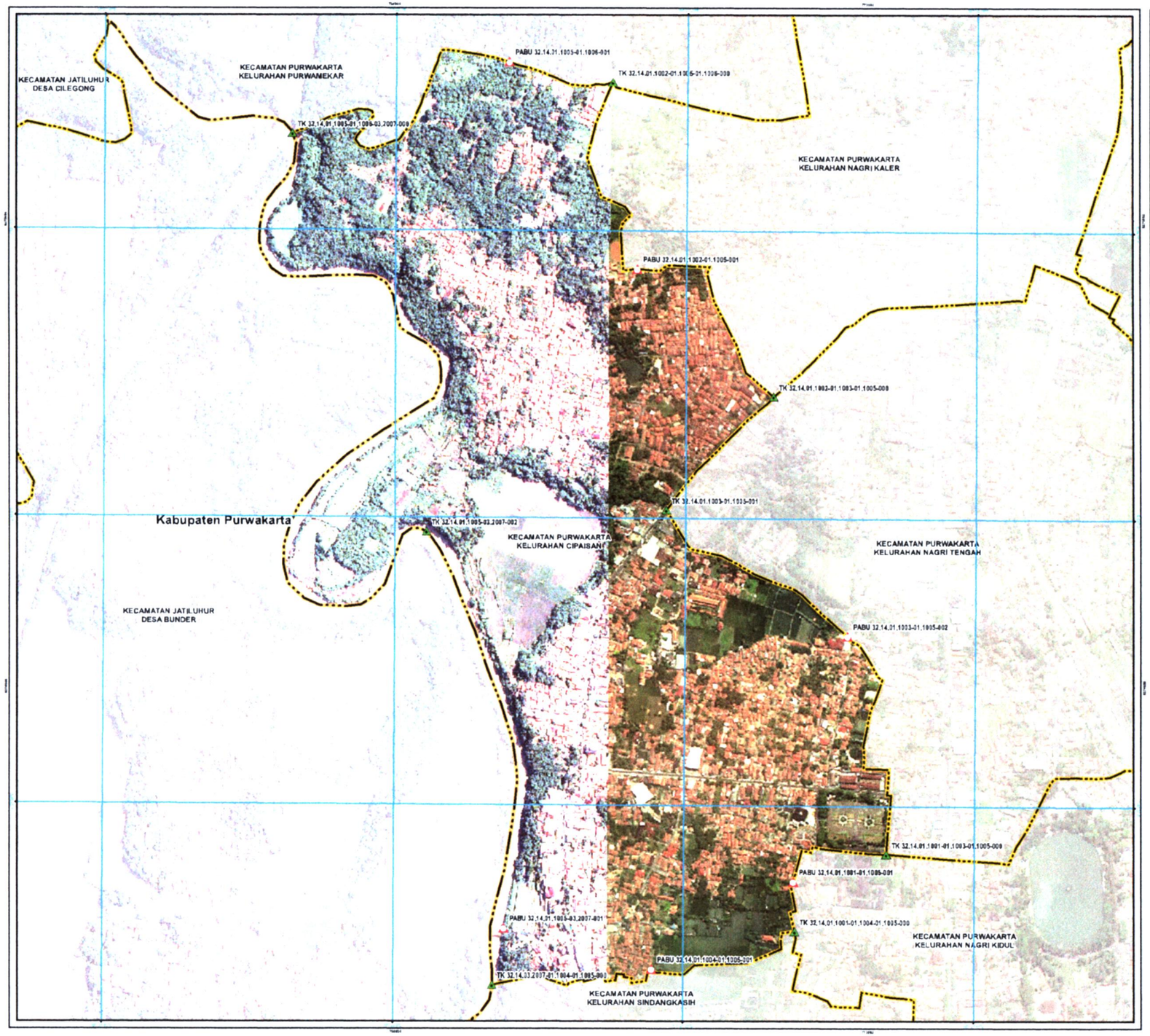

PETA BATAS DESA

KODE WILAYAH : 32.14.01.1005

KELURAHAN CIPAISAN

KECAMATAN PURWAKARTA
KABUPATEN PURWAKARTA
PROVINSI JAWA BARAT

U

SKALA 1 : 7500

0 38 76 114 152 190 380 Meters

PETUNJUK LETAK PETA

DIAGRAM : DKABI

Sistem Proyeksi ..... Transverse Mercator
Sistem Grid ..... Grid Geografi dan Grid Universal Transverse Mercator
Datum Horizontal ..... SRGI (2013)

PEMERINTAH KABUPATEN PURWAKARTA
SEKRETARIAT DAERAH
Jl. Gandanegara No. 55, Kelurahan Nagri Kidul, Kecamatan Purwakarta, Kabupaten Purwakarta - Provinsi Jawa Barat, Kode Pos 41111

KETERANGAN

Batas Wilayah

- Batas Kabupaten
- Batas Kecamatan
- Batas Kelurahan/Desa
- Pilar Acuan Batas Utama
- Titik Kartometrik

DAFTAR KOORDINAT TITIK KARTOMETRIK DAN PILAR BATAS

NO	TITIK KARTOMETRIK	KOORDINAT GEOGRAFI		KOORDINAT UTM	
		BUJUR	LINTANG	X	Y
TK 000	TK 32.14.01.1002-01.1003-01.1005-000	107° 26' 25.584" BT	6° 32' 51.520" LS	769866.52	9275601.27
TK 001	TK 32.14.01.1003-01.1005-001	107° 26' 18.561" BT	6° 32' 59.436" LS	769683.32	9275356.06
PABU 015	PABU 32.14.01.1003-01.1005-002	107° 26' 31.080" BT	6° 32' 8.179" LS	770046.76	9273086.46
TK 000	TK 32.14.01.1001-01.1003-01.1005-000	107° 26' 33.843" BT	6° 33' 23.333" LS	770129.44	9274622.32
PABU 015	PABU 32.14.01.1001-01.1005-001	107° 26' 27.417" BT	6° 33' 25.239" LS	769931.65	9274564.71
TK 000	TK 32.14.01.1001-01.1004-01.1005-000	107° 26' 27.519" BT	6° 33' 28.759" LS	769934.27	9274456.51
PABU 020	PABU 32.14.01.1004-01.1005-001	107° 26' 17.719" BT	6° 33' 31.419" LS	769632.65	9274375.34
TK 000	TK 32.14.03.2007-01.1004-01.1005-000	107° 26' 8.726" BT	6° 33' 32.544" LS	769294.81	9274343.30
PABU 014	PABU 32.14.01.1005-03.2007-001	107° 26' 7.542" BT	6° 33' 26.802" LS	769320.26	9274464.31
TK 002	TK 32.14.01.1005-03.2007-002	107° 26' 2.080" BT	6° 33' 1.032" LS	769156.06	9275312.47
TK 000	TK 32.14.01.1005-01.1006-03.2007-000	107° 25' 52.810" BT	6° 32' 33.348" LS	768875.89	9276164.76
PABU 013	PABU 32.14.01.1005-01.1006-001	107° 26' 7.584" BT	6° 32' 28.291" LS	769332.54	9276317.91
TK 000	TK 32.14.01.1002-01.1005-01.1006-000	107° 26' 14.794" BT	6° 32' 29.884" LS	769551.97	9276274.01
PABU 039	PABU 32.14.01.1002-01.1005-001	107° 26' 18.320" BT	6° 32' 42.580" LS	769663.08	9275874.97

BUPATI
KABUPATEN PURWAKARTA

ANNE RATNA MUSTIKA

SEKRETARIAT DAERAH
KABUPATEN PURWAKARTA

NORMAN ALGRUHA
NIP : 198311[illegible]1009

Sumber Peta
- Citra Tegak Satelit Resolusi Tinggi Tahun 2013 - 2015 Badan Informasi Geospasial.
- Peta Rupa Bumi Indonesia Badan Informasi Geospasial Lembar Kabupaten Purwakarta edisi tahun 2000
- Data batas desa/kelurahan hasil delineasi secara kartometrik tahun 2019 Pusat Pemetaan Batas Wilayah

Riwayat Peta
- Peta ini dibuat berdasarkan hasil penguatan dan penggambaran batas yang dilakukan berdasarkan kesepakatan antar Kepala Desa/Lurah/Camat dan disahkan oleh Pemerintah Daerah Kabupaten Purwakarta

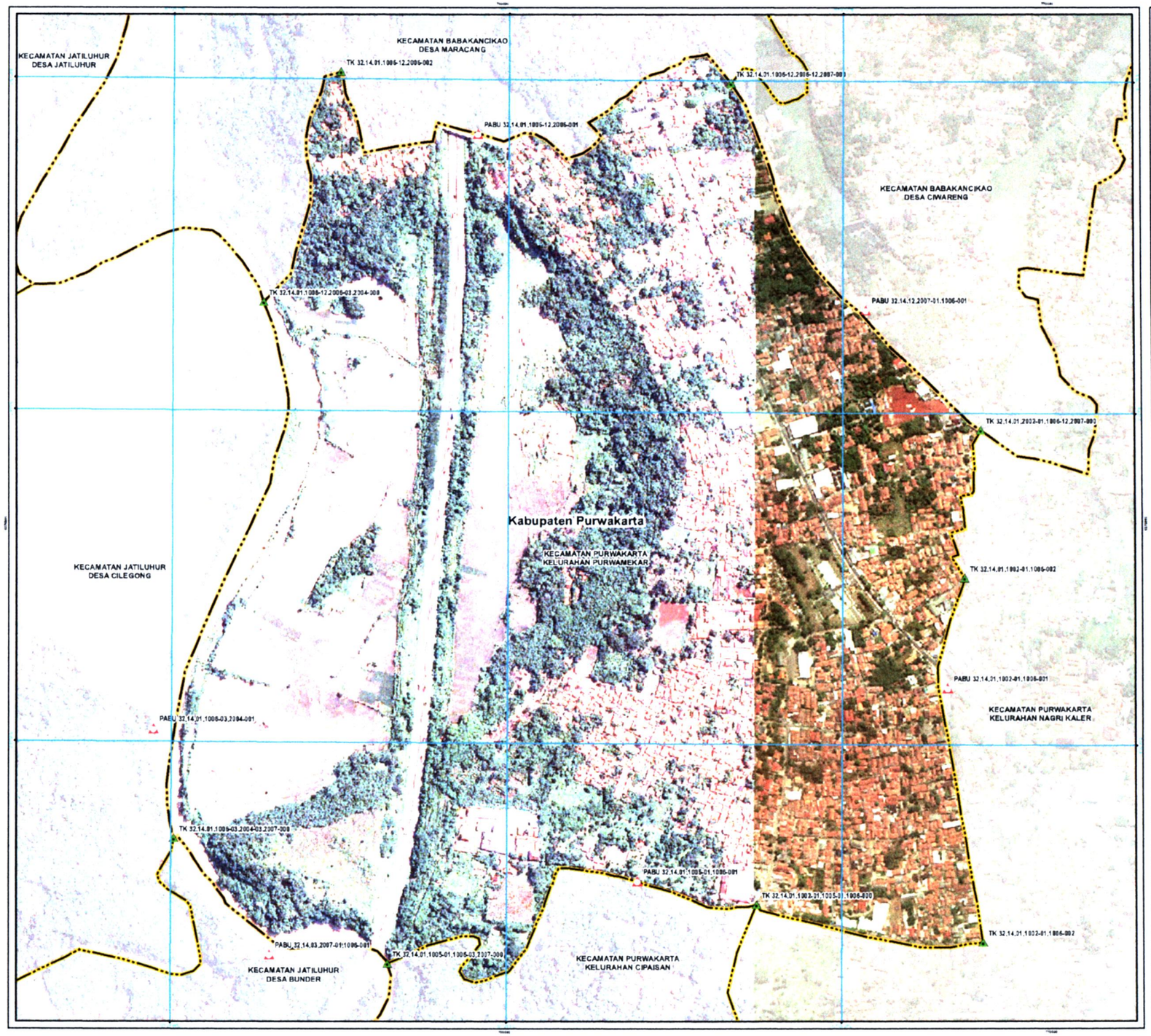

PETA BATAS DESA

KODE WILAYAH : 32.14.01.1006

KELURAHAN PURWAMEKAR

KECAMATAN PURWAKARTA
KABUPATEN PURWAKARTA
PROVINSI JAWA BARAT

U

SKALA 1 : 6500

0 32 64 96 128 160 320 Meters

PETUNJUK LETAK PETA

DIAGRAM : DKA 33

Sistem Proyeksi ..... Transverse Mercator
Sistem Grid ..... Grid Geografi dan Grid Universal Transverse Mercator
Datum Horizontal ..... SRGI 2013

PEMERINTAH KABUPATEN PURWAKARTA
SEKRETARIAT DAERAH
Jl. Gandamanggara No. 55, Kelurahan Nagri Kidul, Kecamatan Purwakarta, Kabupaten Purwakarta - Provinsi Jawa Barat, Kode Pos 41111

KETERANGAN

Batas Wilayah

- Batas Kabupaten
- Batas Kecamatan
- Batas Kelurahan/Desa
- Pilar Acuan Batas Utama
- Titik Kartometrik

DAFTAR KOORDINAT TITIK KARTOMETRIK DAN PILAR BATAS

NO	TITIK KARTOMETRIK	KOORDINAT GEOGRAFI		KOORDINAT UTM	
		BUJUR	LINTANG	X	Y
TK 300	TK 32.14.01.1002-01.1005-01.1006-000	107° 26' 14.794" BT	6° 32' 29.984" LS	769551.97	9276274.91
TK 301	TK 32.14.01.1002-01.1006-001	107° 26' 28.261" BT	6° 32' 31.911" LS	769855.57	9276193.58
PABU_306	PABU 32.14.01.1002-01.1006-002	107° 26' 26.119" BT	6° 32' 15.607" LS	769892.00	9276674.47
TK 302	TK 32.14.01.1002-01.1006-003	107° 26' 27.119" BT	6° 32' 9.950" LS	769933.73	9276876.39
TK 303	TK 32.14.01.2002-01.1006-12.2007-000	107° 26' 28.368" BT	6° 32' 1.933" LS	769984.25	9277152.92
PABU_307	PABU 32.14.12.2007-01.1006-001	107° 26' 21.276" BT	6° 31' 53.802" LS	769756.60	9277375.67
TK 304	TK 32.14.01.1006-12.2006-12.2007-000	107° 26' 13.151" BT	6° 31' 40.175" LS	769588.13	9277795.90
PABU_336	PABU 32.14.01.1006-12.2006-001	107° 25' 56.968" BT	6° 31' 43.252" LS	769044.50	9277702.42
TK 305	TK 32.14.01.1006-12.2006-002	107° 25' 49.679" BT	6° 31' 39.595" LS	768792.58	9277817.15
TK 306	TK 32.14.01.1006-12.2006-03.2004-000	107° 25' 45.506" BT	6° 31' 52.468" LS	768651.03	9277391.45
PABU_338	PABU 32.14.01.1006-03.2004-001	107° 25' 38.658" BT	6° 32' 13.251" LS	768446.96	9276749.70
TK 307	TK 32.14.01.1006-03.2004-03.2007-000	107° 25' 40.379" BT	6° 32' 25.843" LS	768465.42	9276397.23
PABU_335	PABU 32.14.03.2007-01.1006-001	107° 25' 45.771" BT	6° 32' 32.634" LS	768658.42	9276181.53
TK 308	TK 32.14.01.1005-01.1006-03.2007-000	107° 25' 52.819" BT	6° 32' 33.341" LS	768875.59	9276154.75
PABU_313	PABU 32.14.01.1005-01.1006-001	107° 26' 7.684" BT	6° 32' 28.291" LS	769333.64	9276317.91

BUPATI
KABUPATEN PURWAKARTA

ANNE RATNA MUSTIKA

SEKRETARIAT DAERAH
KABUPATEN PURWAKARTA

NORMAN [illegible]GESHA
NIP : 19831115 200604 1 009

Sumber Peta
- Citra Tegak Satelit Resolusi Tinggi Tahun 2013 – 2015 Badan Informasi Geospasial
- Peta Rupa Bumi dari Badan Informasi Geospasial untuk wilayah Kabupaten Purwakarta edisi tahun 2009
- Data batas desa/kelurahan hasil delineasi secara kartometrik tahun 2019 Pusat Pemetaan Batas Wilayah

Riwayat Peta
- Peta ini dibuat berdasarkan hasil penguukuran dan penggambaran batas yang dilakukan berdasarkan kesepakatan antar Kepala Desa/Lurah/Camat dan diketahui oleh Pemerintah Daerah Kabupaten Purwakarta

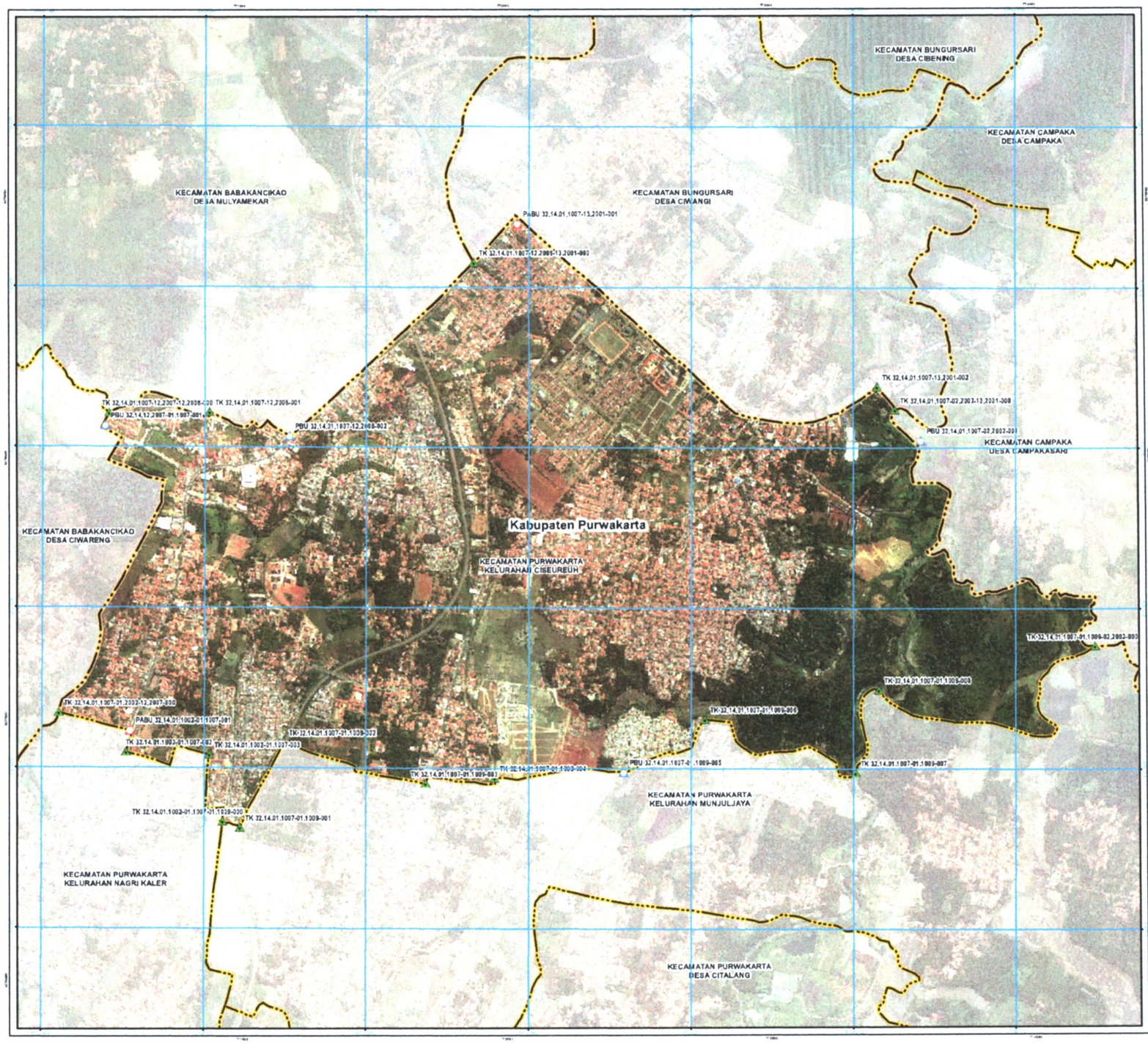

PETA BATAS DESA

KODE WILAYAH : 32.14.01.1007

KELURAHAN CISEUREUH

KECAMATAN PURWAKARTA
KABUPATEN PURWAKARTA
PROVINSI JAWA BARAT

U

SKALA 1 : 13500

0 70 140 210 280 350 700 Meters

PETUNJUK LETAK PETA

DIAGRAM LOKASI

Sistem Proyeksi ..... Transverse Mercator
Sistem Grid ..... Grid Geografi dan Grid Universal Transverse Mercator
Datum Horizontal ..... SRGI 2013

PEMERINTAH KABUPATEN PURWAKARTA
SEKRETARIAT DAERAH
Jl. Gandamanggara No. 25, Kelurahan Nagri Kidul, Kecamatan Purwakarta, Kabupaten Purwakarta - Provinsi Jawa Barat, Kode Pos 41111

KETERANGAN

Batas Wilayah

- Batas Kabupaten
- Batas Kecamatan
- Batas Kelurahan/Desa
- Pilar Batas Utama
- Pilar Acuan Batas Utama
- Titik Kartometrik

DAFTAR KOORDINAT TITIK KARTOMETRIK DAN PILAR BATAS

NO	TITIK KARTOMETRIK	KOORDINAT GEOGRAFI		KOORDINAT UTM	
		BUJUR	LINTANG	X	Y
TK 000	TK 32.14.01.1007-01.2002-12.2007-000	107° 26' 42.929" BT	6° 31' 33.209" LS	770397.53	9278095.87
PABU 308	PABU 32.14.01.1002-01.1007-001	107° 26' 50.774" BT	6° 31' 35.398" LS	770666.00	9277937.97
TK 002	TK 32.14.01.1002-01.1007-002	107° 26' 50.281" BT	6° 31' 38.067" LS	770650.48	9277850.14
TK 003	TK 32.14.01.1002-01.1007-003	107° 27' 0.543" BT	6° 31' 38.375" LS	770985.86	9277844.13
TK 000	TK 32.14.01.1002-01.1007-01.1009-000	107° 27' 2.192" BT	6° 31' 46.700" LS	771015.27	9277588.94
TK 001	TK 32.14.01.1007-01.1009-001	107° 27' 4.410" BT	6° 31' 47.468" LS	771083.35	9277584.34
TK 002	TK 32.14.01.1007-01.1009-002	107° 27' 9.610" BT	6° 31' 36.888" LS	771250.92	9277898.51
TK 003	TK 32.14.01.1007-01.1009-003	107° 27' 27.246" BT	6° 31' 41.525" LS	771768.16	9277730.74
TK 004	TK 32.14.01.1007-01.1009-004	107° 27' 35.704" BT	6° 31' 41.226" LS	772048.19	9277751.20
PBU 005	PBU 32.14.01.1007-01.1009-005	107° 27' 51.839" BT	6° 31' 40.449" LS	772538.15	9277772.87
TK 006	TK 32.14.01.1007-01.1009-006	107° 28' 1.362" BT	6° 31' 33.901" LS	772841.83	9277972.48
TK 007	TK 32.14.01.1007-01.1009-007	107° 28' 20.108" BT	6° 31' 43.528" LS	773413.08	9277795.26
TK 008	TK 32.14.01.1007-01.1009-008	107° 28' 23.973" BT	6° 31' 30.207" LS	773503.93	9278092.71
TK 000	TK 32.14.01.1007-01.1009-02.2002-000	107° 28' 49.724" BT	6° 31' 24.867" LS	774323.99	9278246.93
PBU 001	PBU 32.14.12.2007-01.1007-001	107° 26' 47.835" BT	6° 30' 57.358" LS	770575.20	9279196.90
TK 000	TK 32.14.01.1007-12.2007-12.2008-000	107° 26' 48.171" BT	6° 30' 56.782" LS	770591.91	9279195.86
TK 001	TK 32.14.01.1007-12.2008-001	107° 27' 0.537" BT	6° 30' 55.664" LS	770972.05	9279156.83
PBU 002	PBU 32.14.01.1007-12.2008-002	107° 27' 10.479" BT	6° 30' 56.658" LS	771277.08	9279093.57
TK 000	TK 32.14.01.1007-12.2008-13.2001-000	107° 27' 33.984" BT	6° 30' 35.917" LS	771975.31	9278728.15
PABU 303	PABU 32.14.01.1007-13.2001-001	107° 27' 38.458" BT	6° 30' 32.089" LS	772141.21	9278675.41
TK 002	TK 32.14.01.1007-13.2001-002	107° 28' 22.882" BT	6° 30' 32.375" LS	773594.06	9279345.58
TK 000	TK 32.14.01.1007-02.2002-13.2001-000	107° 28' 25.994" BT	6° 30' 55.253" LS	773571.31	9279156.78
PBU 004	PBU 32.14.01.1007-02.2002-001	107° 28' 28.288" BT	6° 30' 56.081" LS	773688.86	9279038.94

BUPATI
KABUPATEN PURWAKARTA

ANNE RATNA MUSTIKA

SEKRETARIAT DAERAH
KABUPATEN PURWAKARTA

NORMAN [illegible]GHOHA
NIP : 19831117 [illegible] 1 009

Sumber Peta
- Citra Tegak Satelit Resolusi Tinggi Tahun 2013 – 2015 Badan Informasi Geospasial
- Peta Rupa Bumi dari Badan Informasi Geospasial untuk wilayah Kabupaten Purwakarta edisi tahun 2009
- Data batas desa/kelurahan hasil delineasi secara kartometrik tahun 2019 Pusat Pemetaan Batas Wilayah

Ketelitian Peta
- Peta ini dibuat berdasarkan hasil pengukuran dan penggambaran batas yang dilakukan berdasarkan kesepakatan antar Kepala Desa/Lurah/Camat dan disetujui oleh Pemerintah Daerah Kabupaten Purwakarta

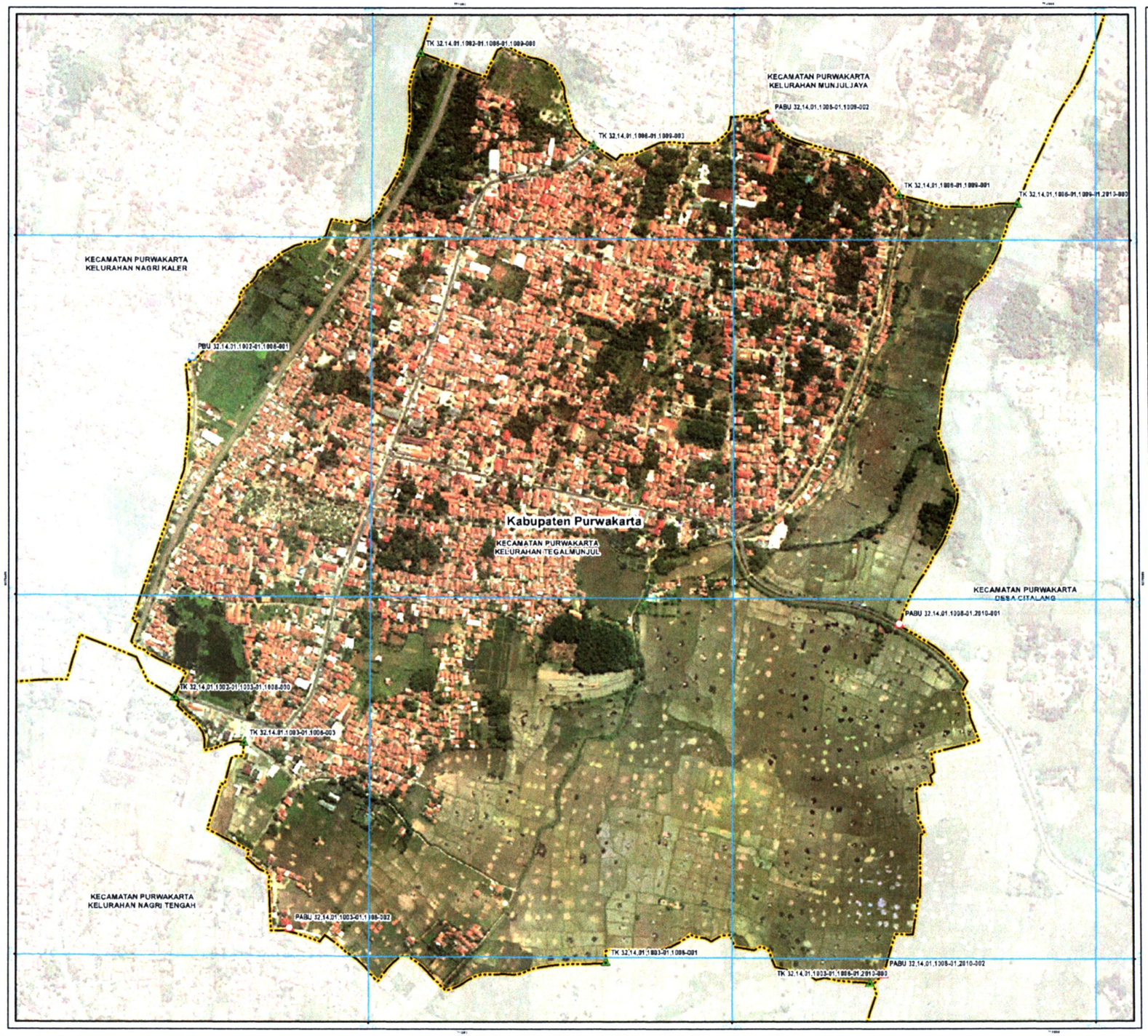

PETA BATAS DESA

KODE WILAYAH : 32.14.01.1006

KELURAHAN TEGALMUNJUL

KECAMATAN PURWAKARTA
KABUPATEN PURWAKARTA
PROVINSI JAWA BARAT

U

SKALA 1 : 6000

0 30 60 90 120 150 300 Meters

PETUNJUK LETAK PETA

DAERAH : OKABI

Sistem Proyeksi ..... Transverse Mercator
Sistem Grid ..... Grid Geografi dan Grid Universal Transverse Mercator
Datum Horizontal SRGI2013

PEMERINTAH KABUPATEN PURWAKARTA
SEKRETARIAT DAERAH
Jl. Gandanegara No. 25, Kelurahan Nagri Kidul, Kecamatan Purwakarta, Kabupaten Purwakarta - Provinsi Jawa Barat, Kode Pos 41111

KETERANGAN

Batas Wilayah

- Batas Kabupaten
- Batas Kecamatan
- Batas Kelurahan/Desa
- Pilar Batas Utama
- Pilar Acuan Batas Utama
- Titik Kartometrik

DAFTAR KOORDINAT TITIK KARTOMETRIK DAN PILAR BATAS

NO	TITIK KARTOMETRIK	KOORDINAT GEOGRAFI		KOORDINAT UTM	
		BUJUR	LINTANG	X	Y
TK 000	TK 32.14.01.1006-01.1006-01.2010-000	107° 27' 35.543" BT	6° 32' 17.959" LS	772035.84	9279622.29
PABU 039	PABU 32.14.01.1006-01.2010-001	107° 27' 29.987" BT	6° 32' 41.343" LS	771833.57	9275694.56
PABU 017	PABU 32.14.01.1006-01.2010-002	107° 27' 28.257" BT	6° 33' 0.820" LS	771785.12	9275096.98
TK 000	TK 32.14.01.1003-01.1006-01.2010-000	107° 27' 27.490" BT	6° 33' 1.359" LS	771761.68	9275066.40
TK 001	TK 32.14.01.1003-01.1006-001	107° 27' 12.982" BT	6° 33' 0.256" LS	771335.93	9275325.71
PABU 016	PABU 32.14.01.1003-01.1006-002	107° 26' 56.522" BT	6° 32' 58.412" LS	770799.54	9275385.90
TK 003	TK 32.14.01.1003-01.1006-003	107° 26' 53.805" BT	6° 32' 48.127" LS	770723.70	9275791.92
TK 000	TK 32.14.01.1002-01.1003-01.1006-000	107° 26' 49.137" BT	6° 32' 45.832" LS	770605.17	9275278.75
PBU 011	PBU 32.14.01.1002-01.1006-001	107° 26' 50.934" BT	6° 32' 26.675" LS	770635.59	9276341.76
TK 000	TK 32.14.01.1002-01.1006-01.1009-000	107° 27' 2.577" BT	6° 32' 5.718" LS	771023.66	9276860.99
TK 001	TK 32.14.01.1006-01.1009-001	107° 27' 29.968" BT	6° 32' 17.497" LS	771838.71	9276637.70
PABU 040	PABU 32.14.01.1006-01.1009-002	107° 27' 21.808" BT	6° 32' 12.137" LS	771616.13	9276771.94
TK 003	TK 32.14.01.1006-01.1009-003	107° 27' 12.158" BT	6° 32' 14.800" LS	771317.78	9276722.90

BUPATI
KABUPATEN PURWAKARTA

ANNERAT NA MUSTIKA

SEKRETARIAT DAERAH
KABUPATEN PURWAKARTA

NORMAN SUGIHARA
NIP : 19831[illegible]1 200604 1 009

Sumber Peta
- Citra Tegak Satelit Resolusi Tinggi Tahun 2013 - 2014 Badan Informasi Geospasial
- Peta Rupa Bumi dari Badan Informasi Geospasial untuk wilayah Kabupaten Purwakarta edisi tahun 2008
- Data batas desa/kelurahan hasil delineasi secara kartometrik tahun 2019 Pusat Pemetaan Batas Wilayah

Riwayat Peta
- Peta ini dibuat berdasarkan hasil pengukuran dan penggambaran batas yang dilakukan berdasarkan kesepakatan antar kepala Desa/Lurah/Camat dan diketahui oleh Pemerintah Daerah Kabupaten Purwakarta

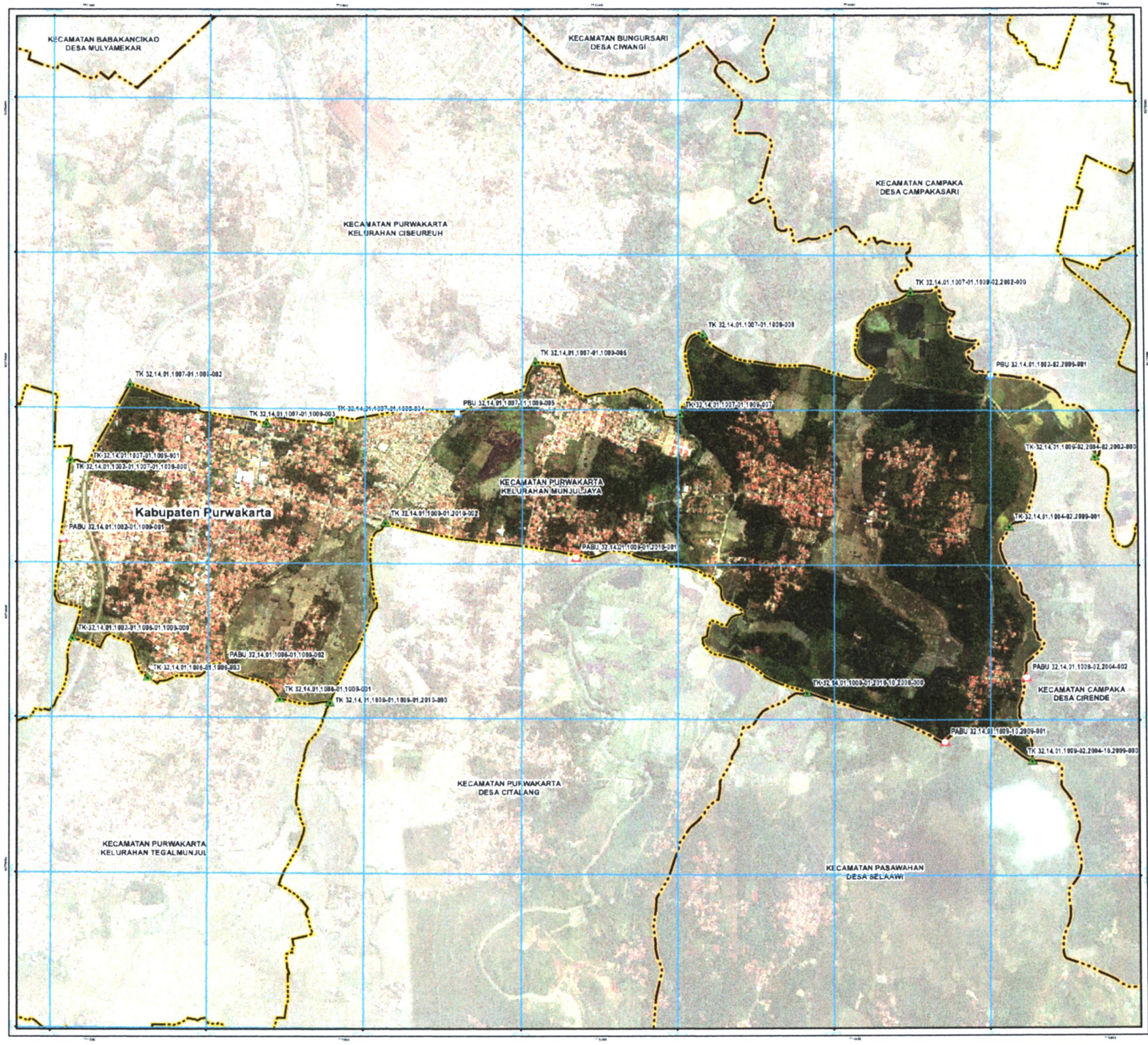

PETA BATAS DESA

KODE WILAYAH : 32.14.01.1009

KELURAHAN MUNJULJAYA

KECAMATAN PURWAKARTA
KABUPATEN PURWAKARTA
PROVINSI JAWA BARAT

U

SKALA 1 : 14000

0 72 144 216 288 360 720 Meters

PETUNJUK LETAK PETA

DIAGRAM LOKASI

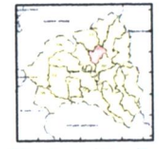

Sistem Proyeksi ..... Transverse Mercator
Sistem Grid ..... Grid Geografi dan Grid Universal Transverse Mercator
Datum Horizontal ..... SRGI 2013

PEMERINTAH KABUPATEN PURWAKARTA
SEKRETARIAT DAERAH
Jl. Gandanegara No. 25, Kelurahan Nagri Kidul, Kecamatan Purwakarta, Kabupaten Purwakarta - Purwakarta, Jawa Barat, Kode Pos 41111

KETERANGAN

Batas Wilayah

- Batas Kabupaten
- Batas Kecamatan
- Batas Kelurahan/Desa
- Pilar Batas Utama
- Pilar Acuan Batas Utama
- Titik Kartometrik

DAFTAR KOORDINAT TITIK KARTOMETRIK DAN PILAR BATAS

NO	TITIK KARTOMETRIK	KOORDINAT GEOGRAFI		KOORDINAT UTM	
		BUJUR	LINTANG	X	Y
TK 001	TK 32.14.01.1009-02.2004-10.2009-000	107° 26' 5.236" BT	6° 32' 25.212" LS	774791.73	9278365.61
PABU 034	PABU 32.14.01.1009-10.2009-001	107° 26' 54.046" BT	6° 32' 22.755" LS	774448.04	9278463.34
TK 002	TK 32.14.01.1009-01.2010-10.2009-000	107° 28' 36.418" BT	6° 32' 18.460" LS	777901.13	9278589.02
PABU 033	PABU 32.14.01.1009-01.2010-001	107° 28' 6.627" BT	6° 31' 58.045" LS	777030.04	9277198.59
TK 002	TK 32.14.01.1009-01.2010-002	107° 27' 42.512" BT	6° 31' 54.698" LS	776253.45	9277336.17
TK 000	TK 32.14.01.1008-01.1909-01.2010-000	107° 27' 35.546" BT	6° 32' 17.859" LS	776035.84	9278622.29
TK 001	TK 32.14.01.1008-01.1909-001	107° 27' 29.088" BT	6° 32' 17.490" LS	775838.71	9278637.70
PABU 040	PABU 32.14.01.1008-01.1909-002	107° 27' 21.868" BT	6° 32' 13.157" LS	775616.13	9278771.94
TK 003	TK 32.14.01.1008-01.1909-003	107° 27' 12.159" BT	6° 32' 14.890" LS	775317.76	9278772.96
TK 000	TK 32.14.01.1002-01.1908-01.1009-000	107° 27' 2.577" BT	6° 32' 6.213" LS	775023.68	9278850.69
PABU 012	PABU 32.14.01.1002-01.1909-001	107° 27' 1.296" BT	6° 31' 56.752" LS	774986.02	9277279.27
TK 000	TK 32.14.01.1002-01.1907-01.1009-000	107° 27' 2.192" BT	6° 31' 46.780" LS	774015.27	9277568.04
TK 001	TK 32.14.01.1007-01.1909-001	107° 27' 4.410" BT	6° 31' 47.460" LS	774083.35	9277564.34
TK 002	TK 32.14.01.1007-01.1909-002	107° 27' 9.610" BT	6° 31' 36.868" LS	774250.92	9277898.51
TK 003	TK 32.14.01.1007-01.1909-003	107° 27' 27.248" BT	6° 31' 41.830" LS	774786.18	9277730.74
TK 004	TK 32.14.01.1007-01.1909-004	107° 27' 35.704" BT	6° 31' 41.228" LS	775048.19	9277751.20
PBU 035	PBU 32.14.01.1007-01.1909-005	107° 27' 51.839" BT	6° 31' 49.445" LS	775538.16	9277572.67
TK 006	TK 32.14.01.1007-01.1909-006	107° 28' 1.552" BT	6° 31' 33.891" LS	775841.82	9277972.48
TK 007	TK 32.14.01.1007-01.1909-007	107° 28' 20.188" BT	6° 31' 49.520" LS	776413.06	9277766.26
TK 008	TK 32.14.01.1007-01.1909-008	107° 28' 23.073" BT	6° 31' 39.296" LS	776503.93	9278082.71
TK 000	TK 32.14.01.1007-01.1909-02.2003-000	107° 28' 46.724" BT	6° 31' 24.667" LS	776423.99	9278544.03
PBU 031	PBU 32.14.01.1002-02.2009-001	107° 28' 56.943" BT	6° 31' 35.398" LS	776836.56	9277920.42
TK 000	TK 32.14.01.1009-02.2004-02.2003-000	107° 29' 13.302" BT	6° 31' 45.882" LS	775545.55	9277593.47
TK 001	TK 32.14.01.1004-02.2009-001	107° 29' 2.287" BT	6° 31' 54.934" LS	774700.57	9277316.24
PABU 032	PABU 32.14.01.1009-07.2004-002	107° 29' 4.577" BT	6° 32' 14.418" LS	774770.84	9276717.70

BUPATI
KABUPATEN PURWAKARTA

ANNE RATNA MUSTIKA

SEKRETARIAT DAERAH
KABUPATEN PURWAKARTA

NORMAN SUGRAHA
NIP : 19831[illegible]

Sumber Peta
- Citra Tegak Satelit Resolusi Tinggi Tahun 2013 – 2015 Badan Informasi Geospasial
- Peta Rupa Bumi dari Badan Informasi Geospasial Lembar Kabupaten Purwakarta edisi tahun 2009
- Data batas desa/kelurahan hasil delineasi secara kartometrik tahun 2019 Pusat Pemetaan Batas Wilayah

Riwayat Peta
- Peta ini dibuat berdasarkan hasil penguraian dan penegasan batas yang dilakukan berdasarkan kesepakatan antar Kepala Desa/Lurah/Camat dan disetujui oleh Pemerintah Daerah Kabupaten Purwakarta

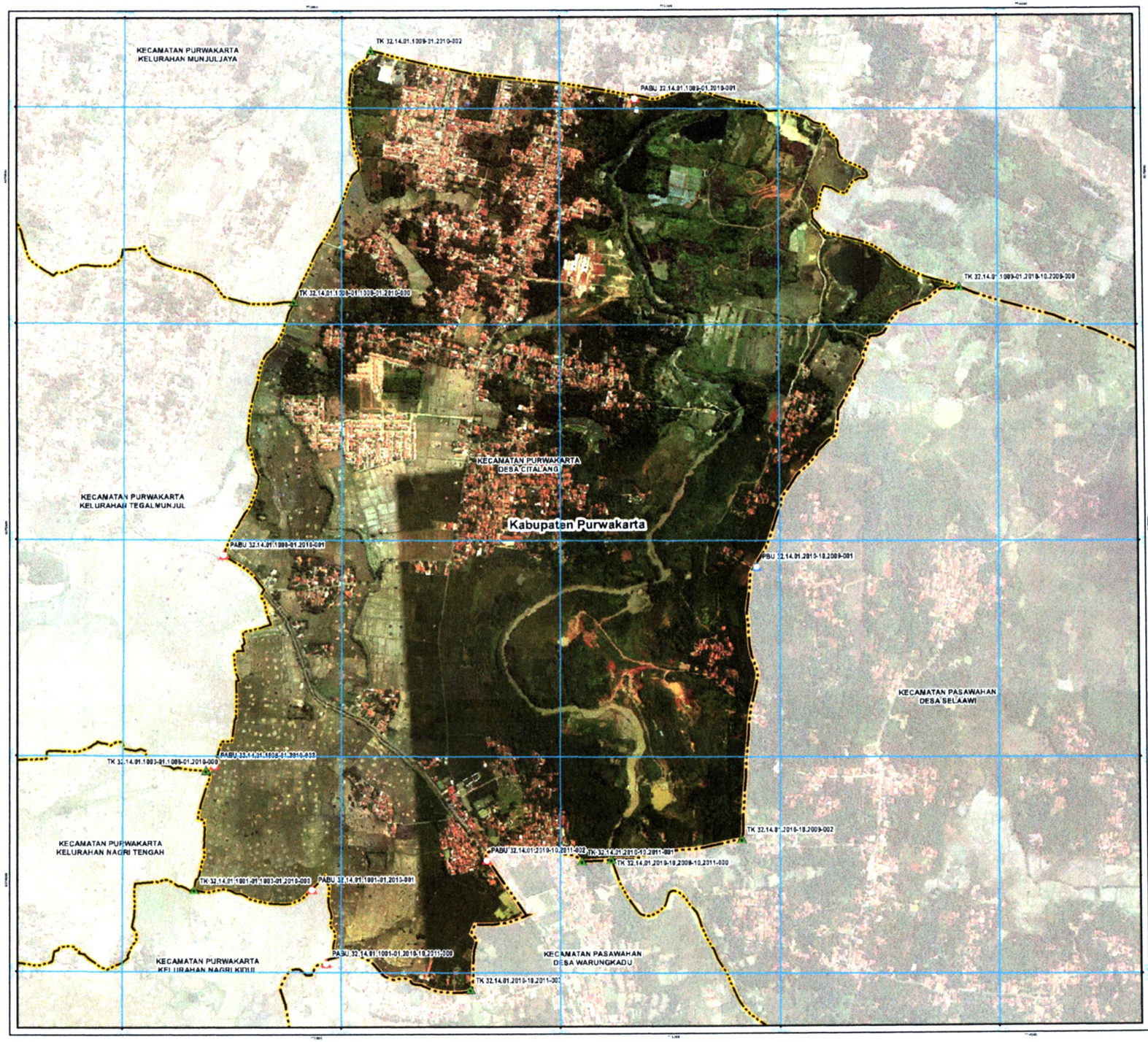

PETA BATAS DESA

KODE WILAYAH : 32.14.01.2010

DESA CITALANG

KECAMATAN PURWAKARTA
KABUPATEN PURWAKARTA
PROVINSI JAWA BARAT

U

SKALA 1 : 10000

0 50 100 150 200 250 500 Meters

PETUNJUK LETAK PETA

DIAGRAM : DKABI

Sistem Proyeksi ..... Transverse Mercator
Sistem Grid ..... Grid Geografi dan Grid Universal Transverse Mercator
Datum Horizontal ..... SRGI 2013

PEMERINTAH KABUPATEN PURWAKARTA
SEKRETARIAT DAERAH
Jl. Gandanegara No. 35, Kelurahan Nagri Kidul, Kecamatan Purwakarta, Kabupaten Purwakarta - Provinsi Jawa Barat, Kode Pos 41111

KETERANGAN

Batas Wilayah

- Batas Kabupaten
- Batas Kecamatan
- Batas Kelurahan/Desa
- Pilar Batas Utama
- Pilar Acuan Batas Utama
- Titik Kartometrik

DAFTAR KOORDINAT TITIK KARTOMETRIK DAN PILAR BATAS

NO	TITIK KARTOMETRIK	KOORDINAT GEOGRAFI		KOORDINAT UTM	
		BUJUR	LINTANG	X	Y
TK 302	TK 32.14.01.1009-01.2010-10.2009-000	107° 26' 59.419" BT	6° 32' 14.485" LS	773997.13	9278659.32
PBU 241	PBU 32.14.01.2010-10.2009-001	107° 26' 17.747" BT	6° 32' 42.387" LS	773329.31	9277855.26
TK 305	TK 32.14.01.2010-10.2009-002	107° 26' 13.370" BT	6° 33' 1.804" LS	773263.35	9275095.33
TK 300	TK 32.14.01.2010-10.2009-10.2011-000	107° 26' 4.574" BT	6° 33' 9.533" LS	772920.31	9275034.62
TK 301	TK 32.14.01.2010-10.2011-001	107° 26' 1.917" BT	6° 33' 9.873" LS	772836.81	9275029.91
PABU 242	PABU 32.14.01.2010-10.2011-002	107° 27' 33.157" BT	6° 33' 6.946" LS	772588.18	9275034.13
TK 302	TK 32.14.01.2010-10.2011-003	107° 27' 51.841" BT	6° 33' 21.553" LS	772520.98	9274665.12
PABU 029	PABU 32.14.01.1001-01.2010-10.2011-002	107° 27' 39.536" BT	6° 33' 19.147" LS	772116.5	9274741.4
PABU 028	PABU 32.14.01.1001-01.2010-001	107° 27' 37.254" BT	6° 33' 12.296" LS	772080.14	9274953.32
TK 300	TK 32.14.01.1001-01.1003-01.2010-000	107° 27' 28.453" BT	6° 33' 12.387" LS	771746.15	9274956.95
TK 300	TK 32.14.01.1003-01.1008-01.2010-000	107° 27' 27.440" BT	6° 33' 1.350" LS	771761.89	9275269.92
PABU 013	PABU 32.14.01.1009-01.2010-001	107° 28' 8.877" BT	6° 31' 58.045" LS	773050.04	9277195.68
TK 302	TK 32.14.01.1009-01.2010-002	107° 27' 42.512" BT	6° 31' 54.896" LS	772253.45	9277335.17
TK 300	TK 32.14.01.1009-01.1009-01.2010-000	107° 27' 35.546" BT	6° 32' 17.956" LS	772035.84	9276622.29
PABU 019	PABU 32.14.01.1009-01.2010-001	107° 27' 49.080" BT	6° 32' 41.343" LS	771833.57	9275904.96
PABU 017	PABU 32.14.01.1009-01.2010-002	107° 27' 28.250" BT	6° 33' 3.820" LS	771855.12	9275303.06

BUPATI
KABUPATEN PURWAKARTA

ANNE RATNA MUSTIKA

SEKRETARIAT DAERAH
KABUPATEN PURWAKARTA

NORMAN SUGHAHA
NIP : 19831[illegible]2006041 009

Sumber Peta
- Citra Tegak Satelit Resolusi Tinggi Tahun 2013 - 2014 Badan Informasi Geospasial
- Peta Rupa Bumi dari Badan Informasi Geospasial untuk wilayah Kabupaten Purwakarta edisi tahun 2009
- Data batas desa/kelurahan hasil delineasi secara kartometrik tahun 2019 Pusat Pemetaan Batas Wilayah

Riwayat Peta
- Peta ini dibuat berdasarkan hasil penguraian dan penggambaran batas yang dilakukan berdasarkan kesepakatan antar Kepala Desa/Lurah/Camat dan diketahui oleh Pemerintah Daerah Kabupaten Purwakarta