



SALINAN

BUPATI PURBALINGGA  
PROVINSI JAWA TENGAH

PERATURAN BUPATI PURBALINGGA  
NOMOR 97 TAHUN 2023  
TENTANG

BATAS DESA DANASARI KECAMATAN KARANGJAMBU  
DENGAN RAHMAT TUHAN YANG MAHA ESA

BUPATI PURBALINGGA,

- Menimbang : bahwa untuk melaksanakan ketentuan Pasal 6 ayat (2) Peraturan Daerah Kabupaten Purbalingga Nomor 7 Tahun 2018 tentang Pedoman Penetapan dan Penegasan Batas Desa, perlu menetapkan Peraturan Bupati tentang Batas Desa Danasari Kecamatan Karangjambu;
- Mengingat : 1. Undang-Undang Nomor 13 Tahun 1950 tentang Pembentukan Daerah-daerah Kabupaten Dalam Lingkungan Propinsi Djawa Tengah (Berita Negara Republik Indonesia Tahun 1950 Nomor 42);
2. Undang-Undang Nomor 6 Tahun 2014 tentang Desa (Lembaran Negara Republik Indonesia Tahun 2014 Nomor 7, Tambahan Lembaran Negara Republik Indonesia Nomor 5495) sebagaimana telah diubah dengan Undang-undang Nomor 6 Tahun 2023 tentang Penetapan Peraturan Pemerintah Pengganti Undang-Undang Nomor 2 Tahun 2022 tentang Cipta Kerja menjadi Undang-undang (Lembaran Negara Republik Indonesia Tahun 2023 Nomor 41, Tambahan Lembaran Negara Republik Indonesia Nomor 6858);
3. Undang-Undang Nomor 23 Tahun 2014 tentang Pemerintahan Daerah (Lembaran Negara Republik Indonesia Tahun 2014 Nomor 244, Tambahan

Lembaran Negara Republik Indonesia Nomor 5587) sebagaimana telah diubah terakhir dengan Undang-undang Nomor 6 Tahun 2023 tentang Penetapan Peraturan Pemerintah Pengganti Undang-Undang Nomor 2 Tahun 2022 tentang Cipta Kerja menjadi Undang-undang (Lembaran Negara Republik Indonesia Tahun 2023 Nomor 41, Tambahan Lembaran Negara Republik Indonesia Nomor 6858);

4. Peraturan Pemerintah Nomor 43 Tahun 2014 tentang Peraturan Pelaksanaan Undang-Undang Nomor 6 Tahun 2014 tentang Desa (Lembaran Negara Republik Indonesia Tahun 2014 Nomor 123, Tambahan Lembaran Negara Republik Indonesia Nomor 5539) sebagaimana telah diubah beberapa kali terakhir dengan Peraturan Pemerintah Nomor 11 tahun 2019 tentang Perubahan Kedua atas Peraturan Pemerintah Nomor 43 Tahun 2014 tentang Peraturan Pelaksanaan Undang-Undang Nomor 6 Tahun 2014 tentang Desa (Lembaran Negara Republik Indonesia Tahun 2019 Nomor 41, Tambahan Lembaran Negara Republik Indonesia Nomor 6231);
5. Peraturan Presiden Nomor 9 Tahun 2016 tentang Percepatan Pelaksanaan Kebijakan Satu Peta Pada Tingkat Ketelitian Peta Skala 1:50.000 (Tambahan Lembaran Negara Republik Indonesia Tahun 2016 Nomor 28) sebagaimana telah diubah dengan Peraturan Presiden Nomor 23 Tahun 2021 tentang Perubahan Atas Peraturan Presiden Nomor 9 Tahun 2016 tentang Percepatan Pelaksanaan Kebijakan Satu Peta Pada Tingkat Ketelitian Peta Skala 1:50.000 (Lembaran Negara Republik Indonesia Tahun 2021 Nomor 92);
6. Peraturan Daerah Kabupaten Purbalingga Nomor 10 Tahun 2014 tentang Penetapan Desa (Lembaran Daerah Kabupaten Purbalingga Tahun 2014 Nomor 10);
7. Peraturan Daerah Kabupaten Purbalingga Nomor 7 Tahun 2018 tentang Pedoman Penetapan dan Penegasan Batas Desa (Lembaran Daerah Kabupaten Purbalingga Tahun 2018 Nomor 7, Tambahan Lembaran Daerah Kabupaten Purbalingga Nomor 55);
8. Peraturan Menteri Dalam Negeri Nomor 45 Tahun 2016 tentang Pedoman Penetapan dan Penegasan Batas Desa

(Berita Negara Republik Indonesia Tahun 2016 Nomor 1038).

MEMUTUSKAN:

Menetapkan : PERATURAN BUPATI TENTANG BATAS DESA DANASARI  
KECAMATAN KARANGJAMBU

BAB I

KETENTUAN UMUM

Pasal 1

1. Daerah adalah Kabupaten Purbalingga.
2. Bupati adalah Bupati Purbalingga.
3. Kecamatan adalah bagian dari kabupaten yang dipimpin oleh camat.
4. Desa adalah kesatuan masyarakat hukum yang memiliki batas wilayah yang berwenang untuk mengatur dan mengurus urusan pemerintahan, kepentingan masyarakat setempat berdasarkan prakarsa masyarakat, hak asal usul, dan/atau hak tradisional yang diakui dan dihormati dalam sistem pemerintahan Negara Kesatuan Republik Indonesia.
5. Batas adalah tanda pemisah antara desa yang bersebelahan baik berupa batas alam maupun batasbuatan.
6. Batas Desa adalah pembatasan wilayah administrasi pemerintahan antar Desa yang merupakan rangkaian titik-titik koordinat yang berada pada permukaan bumi dapat berupa tanda-tanda alam seperti igir/punggung gunung/pegunungan (*watershed*), median sungai dan/atau unsur buatan di lapangan yang dituangkan dalam bentuk peta.
7. Penetapan Batas Desa adalah proses penetapan batas desa secara kartometrik di atas suatu peta dasar yang disepakati.
8. Metode kartometrik adalah penelusuran/penarikan garis batas pada peta kerja dan pengukuran/perhitungan posisi titik, garis, jarak dan luas cakupan wilayah dengan menggunakan peta dasar dan informasi geospasial lainnya sebagai pendukung.
9. Penegasan batas desa adalah kegiatan penentuan titik-titik koordinat batas Desa yang dapat dilakukan dengan metode kartometrik dan/atau survey di lapangan, yang dituangkan dalam bentuk peta batas dengan daftar titik-titik koordinat batas Desa.
10. Peta batas Desa adalah peta yang menyajikan semua unsur batas dan unsur lainnya, seperti pilar batas, garis batas, toponimi perairan dan transportasi.

11. Bujur Timur yang selanjutnya disingkat BT adalah garis khayal di belahan bumi bagian timur yang menghubungkan titik Kutub Utara dengan titik Kutub Selatan Bumi.
12. Lintang Selatan yang selanjutnya disingkat LS adalah garis khayal yang digunakan untuk menentukan lokasi di belahan bumi bagian selatan terhadap garis khatulistiwa.
13. Titik Kartometrik yang selanjutnya disingkat TK adalah koordinat hasil pengukuran/penghitungan posisi titik dengan menggunakan peta dasar.

#### Pasal 2

- (1) Peraturan Bupati ini mengatur tentang Batas Desa Danasari Kecamatan Karangjambu.
- (2) Batas Desa sebagaimana dimaksud pada ayat (1) dilaksanakan melalui tahapan:
  - a. penetapan batas desa; dan
  - b. penegasan batas desa.
- (3) Tahapan sebagaimana dimaksud pada ayat (2) dilakukan melalui:
  - a. metode kartometrik; dan
  - b. survei dilapangan.

### BAB II PENETAPAN BATAS DESA

#### Pasal 3

Penetapan Batas Desa Danasari Kecamatan Karangjambu sebagaimana dimaksud dalam pasal 2 ayat (2) huruf a adalah sebagai berikut:

- a. Sebelah utara : Kabupaten Pemalang;
- b. Sebelah timur : Kabupaten Pemalang dan Desa Sirau Kecamatan Karangmoncol;
- c. Sebelah selatan : Desa Jingkang Kecamatan Karangjambu; dan
- d. Sebelah barat : Desa Jingkang Kecamatan Karangjambu dan Kabupaten Pemalang.

### BAB III PENEGASAN BATAS DESA

#### Pasal 4

Penegasan Batas Desa Danasari Kecamatan Karangjambu sebagaimana dimaksud pada pasal 2 ayat (2) huruf b adalah:

- a. Batas antara Desa Danasari Kecamatan Karangjambu dengan Desa Sirau Kecamatan Karangmoncol adalah dimulai dari simpul batas antara Desa Sirau Kecamatan Karangmoncol dengan Desa Jingkang dan Desa Danasari Kecamatan Karangjambu yang terletak pada TK 33.03.12.2011-17.2005-17.2006-000 dengan koordinat 7° 12' 8,988" LS dan 109° 26' 14,909" BT ke

arah barat laut menyusuri Sungai Tambra hingga bertemu pertigaan Sungai Tambra Sungai Lempayan yang terletak pada TK 33.03.12.2011-17.2006-001 dengan koordinat  $7^{\circ} 12' 0,147''$  LS dan  $109^{\circ} 26' 12,137''$  BT dilanjutkan ke arah barat laut menyusuri Sungai Tambra hingga bertemu jembatan Sungai Tambra yang terletak pada TK 33.03.12.2011-17.2006-002 dengan koordinat  $7^{\circ} 10' 38,492''$  LS dan  $109^{\circ} 26' 45,227''$  BT dilanjutkan ke arah tenggara menyusuri Sungai Tambra hingga bertemu simpul batas antara Desa Sirau Kecamatan Karangmoncol, dan Desa Danasari Kecamatan Karangjambu dengan Kabupaten Pemalang yang terletak pada TK 33.03.12.2011-17.2006-33.27-000 dengan koordinat  $7^{\circ} 11' 5,826''$  LS dan  $109^{\circ} 27' 27,133''$  BT.

- b. Batas antara Desa Danasari Kecamatan Karangjambu dengan Desa Jingsang Kecamatan Karangjambu adalah dimulai dari simpul batas antara Desa Jingsang dan Desa Danasari Kecamatan Karangjambu dengan Kabupaten Pemalang yang terletak pada TK 33.03.17.2005-17.2006-33.27-000 dengan koordinat  $7^{\circ} 11' 34,036''$  LS dan  $109^{\circ} 25' 7,079''$  BT ke arah timur melintasi Jalan Raya Jingsang hingga bertemu saluran air yang terletak pada TK 33.03.17.2005-17.2006-001 dengan koordinat  $7^{\circ} 11' 34,124''$  LS dan  $109^{\circ} 25' 7,659''$  BT dilanjutkan ke arah tenggara melintasi tanah milik warga hingga bertemu Sungai Lempayan yang terletak pada TK 33.03.17.2005-17.2006-002 dengan koordinat  $7^{\circ} 11' 52,466''$  LS dan  $109^{\circ} 25' 22,140''$  BT dilanjutkan ke arah timur laut menyusuri Sungai Lempayan hingga bertemu Sungai Lempayan yang terletak pada TK 33.03.17.2005-17.2006-003 dengan koordinat  $7^{\circ} 11' 52,114''$  LS dan  $109^{\circ} 25' 23,235''$  BT dilanjutkan ke arah selatan melintasi tanah milik warga hingga bertemu Jalan Gablig Munggang yang terletak pada TK 33.03.17.2005-17.2006-004 dengan koordinat  $7^{\circ} 12' 16,533''$  LS dan  $109^{\circ} 25' 0,487''$  BT dilanjutkan ke arah tenggara mengikuti Jalan Gablig Munggang hingga bertemu pertigaan Jalan Gablig Munggang Atas yang terletak pada TK 33.03.17.2005-17.2006-005 dengan koordinat  $7^{\circ} 12' 23,899''$  LS dan  $109^{\circ} 25' 18,608''$  BT dilanjutkan ke arah timur laut mengikuti Jalan Gablig Munggang hingga bertemu Jalan Munggang yang terletak pada TK 33.03.17.2005-17.2006-006 dengan koordinat  $7^{\circ} 12' 11,538''$  LS dan  $109^{\circ} 25' 26,842''$  BT dilanjutkan ke arah tenggara mengikuti Jalan Munggang hingga bertemu pertigaan Jalan Kancil yang terletak pada TK 33.03.17.2005-17.2006-007 dengan koordinat  $7^{\circ} 12' 15,520''$  LS dan  $109^{\circ} 25' 36,378''$  BT dilanjutkan ke arah utara mengikuti Jalan Kancil hingga bertemu Jalan Kancil yang terletak pada TK 33.03.17.2005-17.2006-008 dengan koordinat  $7^{\circ} 12' 12,413''$  LS dan  $109^{\circ} 25' 38,118''$  BT dilanjutkan ke arah timur laut melintasi tanah milik warga hingga bertemu Sungai Krasak yang terletak pada TK 33.03.17.2005-17.2006-009 dengan koordinat  $7^{\circ} 12' 8,957''$  LS

dan 109° 25' 50,348" BT dilanjutkan ke arah timur laut melintasi tanah milik warga hingga bertemu simpul batas antara Desa Sirau Kecamatan Karangmoncol dengan Desa Jingsang dan Desa Danasari Kecamatan Karangjambu yang terletak pada TK 33.03.12.2011-17.2005-17.2006-000 dengan koordinat 7° 12' 8,988" LS dan 109° 26' 14,909" BT.

#### Pasal 5

Ketentuan mengenai Batas Desa Danasari Kecamatan Karangjambu dengan Kabupaten Pematang Jaya berdasarkan ketentuan peraturan perundang-undangan yang mengatur tentang Batas Daerah Kabupaten Purbalingga dengan Kabupaten Pematang Jaya.

#### Pasal 6

Peta Batas Desa Danasari Kecamatan Karangjambu sebagaimana dimaksud dalam Pasal 4 tercantum dalam Lampiran yang merupakan bagian tidak terpisahkan dari Peraturan Bupati ini.

### BAB IV KETENTUAN PENUTUP

#### Pasal 7

Peraturan Bupati ini mulai berlaku pada tanggal diundangkan.

Agar setiap orang mengetahuinya, memerintahkan pengundangan Peraturan Bupati ini dengan penempatannya dalam Berita Daerah Kabupaten Purbalingga.

Ditetapkan di Purbalingga  
pada tanggal 25 Agustus 2023  
BUPATI PURBALINGGA,

Ttd

DYAH HAYUNING PRATIWI

Diundangkan di Purbalingga  
pada tanggal 25 Agustus 2023

SEKRETARIS DAERAH  
KABUPATEN PURBALINGGA,

Ttd

HERNI SULASTI

BERITA DAERAH KABUPATEN PURBALINGGA TAHUN 2023 NOMOR 97

Salinan Sesuai Dengan Aslinya

KEPALA BAGIAN HUKUM,



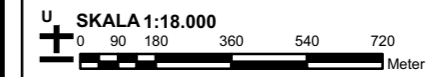
SOLIKHUN, S.H., M.H.  
Pembina Tingkat I  
NIP. 19730310 199903 1 007

# PETA BATAS DESA

Kode Wilayah : 33.03.17.2006

## DESA DANASARI

KECAMATAN KARANGJAMBU  
 KABUPATEN PURBALINGGA  
 PROVINSI JAWA TENGAH



PETUNJUK LETAK PETA

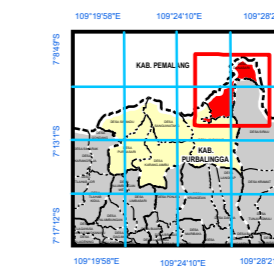
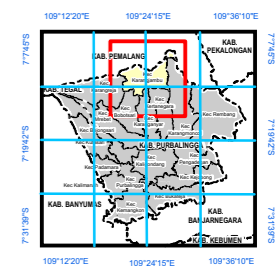


DIAGRAM LOKASI



Sistem Proyeksi : ..... Transverse Mercator  
 Sistem Grid : ..... Grid Geografi dan Grid Universal Transverse Mercator  
 Datum Horizontal : ..... SRGI 2013

### KETERANGAN

- Titik Kartometrik
- Kantor Pemerintahan
- Batas Kabupaten/Kota
- Batas Kecamatan
- Batas Kelurahan/Desa

### Daftar Titik Kartometrik

Nomor	Titik Kartometrik	Koordinat		UTM
		Geografis	UTM	
1	TK 33.03.12.2011-17.2005-17.2006-000	7° 12' 8,988" LS	109° 26' 14,909" BT	327472,082 9203570,721
2	TK 33.03.12.2011-17.2006-001	7° 12' 0,147" LS	109° 26' 12,137" BT	327386,111 9203842,021
3	TK 33.03.12.2011-17.2006-002	7° 10' 38,492" LS	109° 26' 45,227" BT	328392,753 9206353,823
4	TK 33.03.12.2011-17.2006-33.27-000	7° 11' 5,826" LS	109° 27' 27,133" BT	329681,280 9205518,487
5	TK 33.03.17.2005-17.2006-33.27-000	7° 11' 34,089" LS	109° 25' 7,432" BT	325398,274 9204635,657
6	TK 33.03.17.2005-17.2006-001	7° 11' 34,124" LS	109° 25' 7,659" BT	325405,263 9204634,616
7	TK 33.03.17.2005-17.2006-002	7° 11' 52,466" LS	109° 25' 22,140" BT	325851,447 9204072,713
8	TK 33.03.17.2005-17.2006-003	7° 11' 52,114" LS	109° 25' 23,235" BT	325885,013 9204083,620
9	TK 33.03.17.2005-17.2006-004	7° 12' 16,533" LS	109° 25' 0,487" BT	325189,741 9203331,101
10	TK 33.03.17.2005-17.2006-005	7° 12' 23,899" LS	109° 25' 18,608" BT	325746,426 9203106,734
11	TK 33.03.17.2005-17.2006-006	7° 12' 11,538" LS	109° 25' 26,842" BT	325997,725 9203487,321
12	TK 33.03.17.2005-17.2006-007	7° 12' 15,520" LS	109° 25' 36,378" BT	326290,693 9203366,007
13	TK 33.03.17.2005-17.2006-008	7° 12' 12,413" LS	109° 25' 38,118" BT	326343,752 9203461,629
14	TK 33.03.17.2005-17.2006-009	7° 12' 8,957" LS	109° 25' 50,348" BT	326718,585 9203569,092

BUPATI PURBALINGGA

Ttd

DYAH HAYUNING PRATIWI

Sumber Peta : - Citra Tegak Satelit Resolusi Tinggi akuisisi tahun 2013-2015  
 - Data batas wilayah administrasi desa/kelurahan hasil kegiatan Kesepakatan Teknis Tahun 2021  
 - Data batas wilayah administrasi kabupaten/kota  
 - Hasil pelacakan batas desa/kelurahan tahun 2021