



SALINAN

BUPATI PURBALINGGA
PROVINSI JAWA TENGAH

PERATURAN BUPATI PURBALINGGA
NOMOR 229 TAHUN 2023
TENTANG

BATAS DESA TUNJUNG MULI KECAMATAN KARANGMONCOL
DENGAN RAHMAT TUHAN YANG MAHA ESA

BUPATI PURBALINGGA,

- Menimbang : bahwa untuk melaksanakan ketentuan Pasal 6 ayat (2) Peraturan Daerah Kabupaten Purbalingga Nomor 7 Tahun 2018 tentang Pedoman Penetapan dan Penegasan Batas Desa, perlu menetapkan Peraturan Bupati tentang Batas Desa Tunjungmuli Kecamatan Karangmoncol.
- Mengingat : 1. Undang-Undang Nomor 13 Tahun 1950 tentang Pembentukan Daerah-daerah Kabupaten Dalam Lingkungan Propinsi Djawa Tengah (Berita Negara Republik Indonesia Tahun 1950 Nomor 42);
2. Undang-Undang Nomor 6 Tahun 2014 tentang Desa (Lembaran Negara Republik Indonesia Tahun 2014 Nomor 7, Tambahan Lembaran Negara Republik Indonesia Nomor 5495) sebagaimana telah diubah dengan Undang-undang Nomor 6 Tahun 2023 tentang Penetapan Peraturan Pemerintah Pengganti Undang-Undang Nomor 2 Tahun 2022 tentang Cipta Kerja menjadi Undang-undang (Lembaran Negara Republik Indonesia Tahun 2023 Nomor 41, Tambahan Lembaran Negara Republik Indonesia Nomor 6858);
3. Undang-Undang Nomor 23 Tahun 2014 tentang Pemerintahan Daerah (Lembaran Negara Republik Indonesia Tahun 2014 Nomor 244, Tambahan

Lembaran Negara Republik Indonesia Nomor 5587) sebagaimana telah diubah terakhir dengan Undang-undang Nomor 6 Tahun 2023 tentang Penetapan Peraturan Pemerintah Pengganti Undang-Undang Nomor 2 Tahun 2022 tentang Cipta Kerja menjadi Undang-undang (Lembaran Negara Republik Indonesia Tahun 2023 Nomor 41, Tambahan Lembaran Negara Republik Indonesia Nomor 6858);

4. Peraturan Pemerintah Nomor 43 Tahun 2014 tentang Peraturan pelaksanaan Undang-Undang Nomor 6 Tahun 2014 tentang Desa (Lembaran Negara Republik Indonesia Tahun 2014 Nomor 123, Tambahan Lembaran Negara Republik Indonesia Nomor 5539) sebagaimana telah diubah beberapa kali terakhir dengan Peraturan Pemerintah Nomor 11 tahun 2019 tentang Perubahan Kedua atas Peraturan Pemerintah Nomor 43 Tahun 2014 tentang Peraturan Pelaksanaan Undang-Undang Nomor 6 Tahun 2014 tentang Desa (Lembaran Negara Republik Indonesia Tahun 2019 Nomor 41, Tambahan Lembaran Negara Republik Indonesia Nomor 6231);
5. Peraturan Presiden Nomor 9 Tahun 2016 tentang Percepatan Pelaksanaan Kebijakan Satu Peta Pada Tingkat Ketelitian Peta Skala 1:50.000 (Tambahan Lembaran Negara Republik Indonesia Tahun 2016 Nomor 28) sebagaimana telah diubah dengan Peraturan Presiden Nomor 23 Tahun 2021 tentang Perubahan Atas Peraturan Presiden Nomor 9 Tahun 2016 tentang Percepatan Pelaksanaan Kebijakan Satu Peta Pada Tingkat Ketelitian Peta Skala 1:50.000 (Lembaran Negara Republik Indonesia Tahun 2021 Nomor 92);
6. Peraturan Daerah Kabupaten Purbalingga Nomor 10 Tahun 2014 tentang Penetapan Desa (Lembaran Daerah Kabupaten Purbalingga Tahun 2014 Nomor 10);
7. Peraturan Daerah Kabupaten Purbalingga Nomor 7 Tahun 2018 tentang Pedoman Penetapan dan Penegasan Batas Desa (Lembaran Daerah Kabupaten Purbalingga Tahun 2018 Nomor 7, Tambahan Lembaran Daerah Kabupaten Purbalingga Nomor 55);
8. Peraturan Menteri Dalam Negeri Nomor 45 Tahun 2016 tentang Pedoman Penetapan dan Penegasan Batas Desa (Berita Negara Republik Indonesia Tahun 2016 Nomor 1038).

MEMUTUSKAN:

Menetapkan : PERATURAN BUPATI TENTANG BATAS DESA
TUNJUNG MULI KECAMATAN KARANGMONCOL.

BAB I
KETENTUAN UMUM

Pasal 1

1. Daerah adalah Kabupaten Purbalingga.
2. Bupati adalah Bupati Purbalingga.
3. Kecamatan adalah bagian dari kabupaten yang dipimpin oleh camat.
4. Desa adalah kesatuan masyarakat hukum yang memiliki batas wilayah yang berwenang untuk mengatur dan mengurus urusan pemerintahan, kepentingan masyarakat setempat berdasarkan prakarsa masyarakat, hak asal usul, dan/atau hak tradisional yang diakui dan dihormati dalam sistem pemerintahan Negara Kesatuan Republik Indonesia.
5. Batas adalah tanda pemisah antara desa yang bersebelahan baik berupa batas alam maupun batas buatan.
6. Batas Desa adalah pembatasan wilayah administrasi pemerintahan antar Desa yang merupakan rangkaian titik-titik koordinat yang berada pada permukaan bumi dapat berupa tanda-tanda alam seperti igir/punggung gunung/pegunungan (*watershed*), median sungai dan/atau unsur buatan di lapangan yang dituangkan dalam bentuk peta.
7. Penetapan Batas Desa adalah proses penetapan batas desa secara kartometrik di atas suatu peta dasar yang disepakati.
8. Metode kartometrik adalah penelusuran/penarikan garis batas pada peta kerja dan pengukuran/perhitungan posisi titik, garis, jarak dan luas cakupan wilayah dengan menggunakan peta dasar dan informasi geospasial lainnya sebagai pendukung.
9. Penegasan batas desa adalah kegiatan penentuan titik-titik koordinat batas Desa yang dapat dilakukan dengan metode kartometrik dan/atau survey di lapangan, yang dituangkan dalam bentuk peta batas dengan daftar titik-titik koordinat batas Desa.
10. Peta batas Desa adalah peta yang menyajikan semua unsur batas dan unsur lainnya, seperti pilar batas, garis batas, toponimi perairan dan transportasi.
11. Bujur Timur yang selanjutnya disingkat BT adalah garis khayal di belahan bumi bagian timur yang menghubungkan titik Kutub Utara dengan titik Kutub Selatan Bumi.
12. Lintang Selatan yang selanjutnya disingkat LS adalah garis khayal yang digunakan untuk menentukan lokasi di belahan bumi bagian selatan terhadap garis khatulistiwa.

13. Titik Kartometrik yang selanjutnya disingkat TK adalah koordinat hasil pengukuran/penghitungan posisi titik dengan menggunakan peta dasar.

Pasal 2

- (1) Peraturan Bupati ini mengatur tentang Batas Desa Tunjungmuli Kecamatan Karangmoncol.
- (2) Batas Desa sebagaimana dimaksud pada ayat (1) dilaksanakan melalui tahapan :
 - a. penetapan batas desa; dan
 - b. penegasan batas desa.
- (3) Tahapan sebagaimana dimaksud pada ayat (2) dilakukan melalui :
 - a. metode kartometrik; dan
 - b. survei dilapangan.

BAB II PENETAPAN BATAS DESA

Pasal 3

Penetapan Batas Desa Tunjungmuli Kecamatan Karangmoncol sebagaimana dimaksud dalam pasal 2 ayat (2) huruf a adalah sebagai berikut :

- a. Sebelah utara : Desa Kramat Kecamatan Karangmoncol;
- b. Sebelah timur : Desa Panusupan Kecamatan Rembang;
- c. Sebelah selatan : Desa Rajawana, Desa Tajug, Desa Tamansari, dan Desa Baleraksa Kecamatan Karangmoncol; dan
- d. Sebelah barat : Desa Kramat Kecamatan Karangmoncol.

BAB III PENEGASAN BATAS DESA

Pasal 4

Penegasan Batas Desa Tunjungmuli Kecamatan Karangmoncol sebagaimana dimaksud dalam pasal 2 ayat (2) huruf b adalah :

- a. Batas antara Desa Tunjungmuli dengan Desa Kramat Kecamatan Karangmoncol adalah dimulai dari simpul batas antara Desa Baleraksa, Desa Tunjungmuli, dan Desa Kramat Kecamatan Karangmoncol yang terletak pada TK 33.03.12.2008-12.2009-12.2010-000 dengan koordinat $7^{\circ} 16' 44,473''$ LS dan $109^{\circ} 27' 4,630''$ BT ke arah timur laut menyusuri as Sungai Singa hingga bertemu bantaran Sungai Singa yang terletak pada TK 33.03.12.2009-12.2010-001 dengan koordinat $7^{\circ} 16' 35,676''$ LS dan $109^{\circ} 27' 13,088''$ BT dilanjutkan ke arah timur laut mengikuti bantaran Sungai Singa hingga bertemu bantaran Sungai Singa yang terletak pada TK 33.03.12.2009-12.2010-002 dengan koordinat $7^{\circ} 16' 24,047''$ LS dan $109^{\circ} 27' 17,315''$ BT dilanjutkan ke arah timur laut melintasi Sungai Singa hingga bertemu bantaran Sungai Singa yang terletak pada TK 33.03.12.2009-12.2010-003 dengan koordinat $7^{\circ} 16' 23,630''$ LS dan 109°

27' 17,967" BT dilanjutkan ke arah timur laut menyusuri as Sungai Singa hingga bertemu pematang sawah yang terletak pada TK 33.03.12.2009-12.2010-004 dengan koordinat 7° 16' 10,411" LS dan 109° 27' 20,094" BT dilanjutkan ke arah utara mengikuti pematang sawah hingga bertemu Jalan Raya Kramat - Tunjungmuli yang terletak pada TK 33.03.12.2009-12.2010-005 dengan koordinat 7° 16' 2,900" LS dan 109° 27' 20,844" BT dilanjutkan ke arah barat laut mengikuti bantaran Sungai Singa hingga bertemu pematang sawah yang terletak pada TK 33.03.12.2009-12.2010-006 dengan koordinat 7° 16' 0,572" LS dan 109° 27' 20,602" BT dilanjutkan ke arah timur laut melintasi sawah hingga bertemu Sungai Kecil yang terletak pada TK 33.03.12.2009-12.2010-007 dengan koordinat 7° 15' 59,082" LS dan 109° 27' 20,744" BT dilanjutkan ke arah barat daya menyusuri as Sungai Kecil hingga bertemu bantaran Sungai Singa yang terletak pada TK 33.03.12.2009-12.2010-008 dengan koordinat 7° 15' 59,232" LS dan 109° 27' 20,088" BT dilanjutkan ke arah utara mengikuti bantaran Sungai Singa hingga bertemu Sungai Gadog yang terletak pada TK 33.03.12.2009-12.2010-009 dengan koordinat 7° 15' 56,062" LS dan 109° 27' 20,065" BT dilanjutkan ke arah utara menyusuri as Sungai Gadog hingga bertemu Sungai Gadog yang terletak pada TK 33.03.12.2009-12.2010-010 dengan koordinat 7° 15' 55,284" LS dan 109° 27' 20,240" BT dilanjutkan ke arah barat laut mengikuti pematang sawah hingga bertemu bantaran Sungai Singa yang terletak pada TK 33.03.12.2009-12.2010-011 dengan koordinat 7° 15' 51,921" LS dan 109° 27' 18,029" BT dilanjutkan ke arah timur laut mengikuti bantaran Sungai Singa hingga bertemu pematang sawah yang terletak pada TK 33.03.12.2009-12.2010-012 dengan koordinat dilanjutkan ke arah barat laut mengikuti pematang sawah hingga bertemu 7° 15' 48,721" LS dan 109° 27' 16,854" BT Sungai Sin 7° 15' 42,048" LS dan 109° 27' 13,915" BT ga yang terletak pada TK 33.03.12.2009-12.2010-013 dengan koordinat dilanjutkan ke arah utara menyusuri as Sungai Singa hingga bertemu saluran air yang terletak pada TK 33.03.12.2009-12.2010-014 dengan koordinat 7° 15' 39,932" LS dan 109° 27' 10,148" BT dilanjutkan ke arah barat laut menyusuri saluran air hingga bertemu Sungai Singa yang terletak pada TK 33.03.12.2009-12.2010-015 dengan koordinat 7° 15' 37,634" LS dan 109° 27' 6,740" BT dilanjutkan ke arah timur laut menyusuri as Sungai Singa hingga bertemu hutan pinus yang terletak pada TK 33.03.12.2009-12.2010-016 dengan koordinat 7° 15' 35,839" LS dan 109° 27' 7,082" BT dilanjutkan ke arah timur laut melintasi lahan perhutani hingga bertemu simpul batas antara Desa Kramat dan Desa Tunjungmuli Kecamatan Karangmoncol dengan Desa Panusupan Kecamatan Rembang yang terletak pada TK 33.03.12.2009-12.2010-13.2012-000 dengan koordinat 7° 14' 26,752" LS dan 109° 28' 57,256" BT.

- b. Batas antara Desa Tunjungmuli Kecamatan Karangmoncol dengan Desa Panusupan Kecamatan Rembang adalah dimulai dari simpul batas antara Desa Kramat dan Desa Tunjungmuli Kecamatan Karangmoncol dengan

Desa Panusupan Kecamatan Rembang yang terletak pada TK 33.03.12.2009-12.2010-13.2012-000 dengan koordinat $7^{\circ} 14' 26,752''$ LS dan $109^{\circ} 28' 57,256''$ BT ke arah Tenggara menyusuri as Sungai Kuripan hingga bertemu Jembatan Rata Kemiri yang terletak pada TK 33.03.12.2009-13.2012-001 dengan koordinat $7^{\circ} 15' 53,880''$ LS dan $109^{\circ} 28' 53,431''$ BT dilanjutkan ke arah Tenggara menyusuri as Sungai Kuripan hingga bertemu tepi pematang sawah yang terletak pada TK 33.03.12.2009-13.2012-002 dengan koordinat $7^{\circ} 16' 1,607''$ LS dan $109^{\circ} 28' 56,223''$ BT dilanjutkan ke arah Barat Daya mengikuti pematang sawah hingga bertemu tepi Sungai Kuripan yang terletak pada TK 33.03.12.2009-13.2012-003 dengan koordinat $7^{\circ} 16' 8,117''$ LS dan $109^{\circ} 28' 58,330''$ BT dilanjutkan ke arah Barat Daya menyusuri as Sungai Kuripan hingga bertemu tepi pematang sawah yang terletak pada TK 33.03.12.2009-13.2012-004 dengan koordinat $7^{\circ} 16' 11,919''$ LS dan $109^{\circ} 28' 59,092''$ BT dilanjutkan ke arah Tenggara mengikuti pematang sawah hingga bertemu tepi Sungai Kuripan yang terletak pada TK 33.03.12.2009-13.2012-005 dengan koordinat $7^{\circ} 16' 17,149''$ LS dan $109^{\circ} 29' 10,959''$ BT dilanjutkan ke arah Tenggara melewati Sungai Kuripan hingga bertemu tepi pematang sawah yang terletak pada TK 33.03.12.2009-13.2012-006 dengan koordinat $7^{\circ} 16' 17,060''$ LS dan $109^{\circ} 29' 11,351''$ BT dilanjutkan ke arah Timur mengikuti pematang sawah hingga bertemu as jalan kabupaten yang terletak pada TK 33.03.12.2009-13.2012-007 dengan koordinat $7^{\circ} 16' 21,001''$ LS dan $109^{\circ} 29' 15,411''$ BT dilanjutkan ke arah Selatan mengikuti pematang sawah hingga bertemu tepi Sungai Kuripan yang terletak pada TK 33.03.12.2009-13.2012-008 dengan koordinat $7^{\circ} 16' 22,937''$ LS dan $109^{\circ} 29' 16,576''$ BT dilanjutkan ke arah Tenggara menyusuri as Sungai Kuripan hingga bertemu Jembatan Tipar yang terletak pada TK 33.03.12.2009-13.2012-009 dengan koordinat $7^{\circ} 16' 47,255''$ LS dan $109^{\circ} 29' 11,709''$ BT dilanjutkan ke arah Barat menyusuri as Sungai Kuripan hingga bertemu tepi saluran air yang terletak pada TK 33.03.12.2009-13.2012-010 dengan koordinat $7^{\circ} 16' 51,699''$ LS dan $109^{\circ} 29' 10,038''$ BT dilanjutkan ke arah Barat Daya menyusuri as saluran air hingga bertemu tepi pematang sawah yang terletak pada TK 33.03.12.2009-13.2012-011 dengan koordinat $7^{\circ} 16' 54,545''$ LS dan $109^{\circ} 29' 6,862''$ BT dilanjutkan ke arah Selatan mengikuti pematang sawah hingga bertemu simpul batas antara Desa Rajawana dan Desa Tunjungmuli Kecamatan Karangmoncol dengan Desa Panusupan Kecamatan Rembang yang terletak pada TK 33.03.12.2005-12.2009-13.2012-000 dengan koordinat $7^{\circ} 16' 59,450''$ LS dan $109^{\circ} 29' 13,034''$ BT.

- c. Batas antara Desa Tunjungmuli dengan Desa Rajawana Kecamatan Karangmoncol adalah dimulai dari simpul batas antara Desa Rajawana dan Desa Tunjungmuli Kecamatan Karangmoncol dengan Desa Panusupan Kecamatan Rembang yang terletak pada TK 33.03.12.2005-12.2009-13.2012-000 dengan koordinat $7^{\circ} 16' 59,450''$ LS dan $109^{\circ} 29' 13,034''$ BT ke arah Barat Daya melewati Sungai Kuripan hingga bertemu tepi sedimen

yang terletak pada TK 33.03.12.2005-12.2009-001 dengan koordinat $7^{\circ} 16' 59,987''$ LS dan $109^{\circ} 29' 12,893''$ BT dilanjutkan ke arah Barat Daya melewati sedimen hingga bertemu tepi Sungai Kuripan yang terletak pada TK 33.03.12.2005-12.2009-002 dengan koordinat $7^{\circ} 17' 1,575''$ LS dan $109^{\circ} 29' 12,261''$ BT dilanjutkan ke arah Barat Daya menyusuri as Sungai Kuripan hingga bertemu tepi sedimen yang terletak pada TK 33.03.12.2005-12.2009-003 dengan koordinat $7^{\circ} 17' 9,895''$ LS dan $109^{\circ} 29' 8,851''$ BT dilanjutkan ke arah Barat Daya melewati sedimen hingga bertemu tepi Sungai Kuripan yang terletak pada TK 33.03.12.2005-12.2009-004 dengan koordinat $7^{\circ} 17' 11,317''$ LS dan $109^{\circ} 29' 7,994''$ BT dilanjutkan ke arah Barat Daya melewati Sungai Kuripan hingga bertemu tepi sedimen yang terletak pada TK 33.03.12.2005-12.2009-005 dengan koordinat $7^{\circ} 17' 11,700''$ LS dan $109^{\circ} 29' 7,270''$ BT dilanjutkan ke arah Barat Daya melewati sedimen hingga bertemu tepi Sungai Kuripan yang terletak pada TK 33.03.12.2005-12.2009-006 dengan koordinat $7^{\circ} 17' 12,113''$ LS dan $109^{\circ} 29' 2,402''$ BT dilanjutkan ke arah Barat Daya menyusuri as Sungai Kuripan hingga bertemu as Sungai Kuripan yang terletak pada TK 33.03.12.2005-12.2009-007 dengan koordinat $7^{\circ} 17' 13,408''$ LS dan $109^{\circ} 28' 58,825''$ BT dilanjutkan ke arah Barat Daya melewati Sungai Kuripan hingga bertemu simpul batas antara Desa Rajawana, Desa Tajug, dan Desa Tunjungmuli Kecamatan Karangmoncol yang terletak pada TK 33.03.12.2005-12.2006-12.2009-000 dengan koordinat $7^{\circ} 17' 12,725''$ LS dan $109^{\circ} 28' 58,332''$ BT.

- d. Batas antara Desa Tunjungmuli dengan Desa Tajug Kecamatan Karangmoncol adalah dimulai dari simpul batas antara Desa Tajug, Desa Tamansari, dan Desa Tunjungmuli Kecamatan Karangmoncol yang terletak pada TK 33.03.12.2006-12.2007-12.2009-000 dengan koordinat $7^{\circ} 17' 8,702''$ LS dan $109^{\circ} 28' 53,250''$ BT ke arah Tenggara menyusuri as Kali Prako hingga bertemu simpul batas antara Desa Rajawana, Desa Tajug, dan Desa Tunjungmuli Kecamatan Karangmoncol yang terletak pada TK 33.03.12.2005-12.2006-12.2009-000 dengan koordinat $7^{\circ} 17' 12,725''$ LS dan $109^{\circ} 28' 58,332''$ BT.
- e. Batas antara Desa Tunjungmuli dengan Desa Tamansari Kecamatan Karangmoncol adalah dimulai dari simpul batas antara Desa Tamansari, Desa Baleraksa, dan Desa Tunjungmuli Kecamatan Karangmoncol yang terletak pada TK 33.03.12.2007-12.2008-12.2009-000 dengan koordinat $7^{\circ} 16' 43,257''$ LS dan $109^{\circ} 27' 20,854''$ BT ke arah Timur mengikuti pematang sawah hingga bertemu tepi jalan desa yang terletak pada TK 33.03.12.2007-12.2009-001 dengan koordinat $7^{\circ} 16' 42,680''$ LS dan $109^{\circ} 27' 29,205''$ BT dilanjutkan ke arah Tenggara mengikuti tepi jalan desa hingga bertemu tepi pekarangan yang terletak pada TK 33.03.12.2007-12.2009-002 dengan koordinat $7^{\circ} 16' 43,014''$ LS dan $109^{\circ} 27' 30,357''$ BT dilanjutkan ke arah Timur melewati pekarangan hingga bertemu tepi pematang sawah yang terletak pada TK 33.03.12.2007-12.2009-003 dengan koordinat $7^{\circ} 16' 43,878''$ LS dan $109^{\circ} 27' 33,612''$ BT dilanjutkan ke

arah Tenggara mengikuti pematang sawah hingga bertemu tepi jalan setapak yang terletak pada TK 33.03.12.2007-12.2009-004 dengan koordinat $7^{\circ} 16' 46,223''$ LS dan $109^{\circ} 27' 40,222''$ BT dilanjutkan ke arah Timur Laut mengikuti jalan setapak hingga bertemu tepi saluran air yang terletak pada TK 33.03.12.2007-12.2009-005 dengan koordinat $7^{\circ} 16' 45,605''$ LS dan $109^{\circ} 27' 40,396''$ BT dilanjutkan ke arah Timur Laut menyusuri tepi saluran air hingga bertemu as Kali Lideng yang terletak pada TK 33.03.12.2007-12.2009-006 dengan koordinat $7^{\circ} 16' 50,951''$ LS dan $109^{\circ} 27' 46,596''$ BT dilanjutkan ke arah Tenggara melewati pematang sawah hingga bertemu as jalan setapak yang terletak pada TK 33.03.12.2007-12.2009-007 dengan koordinat $7^{\circ} 16' 51,139''$ LS dan $109^{\circ} 27' 46,676''$ BT dilanjutkan ke arah Tenggara mengikuti pematang sawah hingga bertemu tepi Kali Lideng yang terletak pada TK 33.03.12.2007-12.2009-008 dengan koordinat $7^{\circ} 16' 55,337''$ LS dan $109^{\circ} 27' 44,874''$ BT dilanjutkan ke arah Tenggara menyusuri tepi Kali Lideng hingga bertemu tepi pematang sawah yang terletak pada TK 33.03.12.2007-12.2009-009 dengan koordinat $7^{\circ} 16' 55,831''$ LS dan $109^{\circ} 27' 47,636''$ BT dilanjutkan ke arah Utara mengikuti pematang sawah hingga bertemu tepi Kali Lideng yang terletak pada TK 33.03.12.2007-12.2009-010 dengan koordinat $7^{\circ} 16' 56,219''$ LS dan $109^{\circ} 27' 50,194''$ BT dilanjutkan ke arah Timur menyusuri tepi Kali Lideng hingga bertemu Jembatan Kali Lideng yang terletak pada TK 33.03.12.2007-12.2009-011 dengan koordinat $7^{\circ} 17' 0,245''$ LS dan $109^{\circ} 27' 55,569''$ BT dilanjutkan ke arah Tenggara menyusuri as Kali Lideng hingga bertemu tepi pematang sawah yang terletak pada TK 33.03.12.2007-12.2009-012 dengan koordinat $7^{\circ} 17' 11,338''$ LS dan $109^{\circ} 27' 56,212''$ BT dilanjutkan ke arah Timur mengikuti pematang sawah hingga bertemu Jembatan Kali Lideng yang terletak pada TK 33.03.12.2007-12.2009-013 dengan koordinat dilanjutkan ke arah Timur Laut menyusuri as Kali Lideng hingga bertemu $7^{\circ} 17' 11,167''$ LS dan $109^{\circ} 27' 57,676''$ BT tepi pematang sawah yang terletak pada TK 33.03.12.2007-12.2009-014 dengan koordinat $7^{\circ} 17' 16,628''$ LS dan $109^{\circ} 28' 0,945''$ BT dilanjutkan ke arah Timur Laut mengikuti pematang sawah hingga bertemu as Kali Muli yang terletak pada TK 33.03.12.2007-12.2009-015 dengan koordinat $7^{\circ} 17' 9,604''$ LS dan $109^{\circ} 28' 2,850''$ BT dilanjutkan ke arah Utara menyusuri as saluran air hingga bertemu tepi jalan desa yang terletak pada TK 33.03.12.2007-12.2009-016 dengan koordinat $7^{\circ} 16' 55,427''$ LS dan $109^{\circ} 28' 14,565''$ BT dilanjutkan ke arah Timur Laut mengikuti tepi jalan desa hingga bertemu tepi pekarangan yang terletak pada TK 33.03.12.2007-12.2009-017 dengan koordinat $7^{\circ} 16' 53,392''$ LS dan $109^{\circ} 28' 17,006''$ BT dilanjutkan ke arah Tenggara melewati pekarangan hingga bertemu tepi Kali Penyusuhan yang terletak pada TK 33.03.12.2007-12.2009-018 dengan koordinat $7^{\circ} 16' 54,292''$ LS dan $109^{\circ} 28' 17,049''$ BT dilanjutkan ke arah Tenggara menyusuri as Kali Penyusuhan hingga bertemu tepi pematang sawah yang terletak pada TK 33.03.12.2007-12.2009-019 dengan koordinat $7^{\circ} 16' 56,586''$ LS dan 109°

28' 19,066" BT dilanjutkan ke arah Barat Daya mengikuti pematang sawah hingga bertemu tepi Kali Penyusuhan yang terletak pada TK 33.03.12.2007-12.2009-020 dengan koordinat 7° 16' 56,547" LS dan 109° 28' 19,319" BT dilanjutkan ke arah Timur Laut menyusuri tepi Kali Penyusuhan hingga bertemu as Kali Penyusuhan yang terletak pada TK 33.03.12.2007-12.2009-021 dengan koordinat 7° 16' 56,840" LS dan 109° 28' 22,424" BT dilanjutkan ke arah Timur Laut mengikuti pematang sawah hingga bertemu tepi saluran air yang terletak pada TK 33.03.12.2007-12.2009-022 dengan koordinat 7° 16' 58,703" LS dan 109° 28' 28,484" BT dilanjutkan ke arah Tenggara menyusuri as saluran air hingga bertemu Tebing Putat yang terletak pada TK 33.03.12.2007-12.2009-023 dengan koordinat 7° 17' 4,519" LS dan 109° 28' 32,436" BT dilanjutkan ke arah Timur Laut melewati hutan rakyat hingga bertemu as jalan hutan rakyat yang terletak pada TK 33.03.12.2007-12.2009-024 dengan koordinat 7° 17' 3,786" LS dan 109° 28' 34,786" BT dilanjutkan ke arah Timur Laut melewati hutan rakyat hingga bertemu tepi Kali Prako yang terletak pada TK 33.03.12.2007-12.2009-025 dengan koordinat 7° 17' 3,629" LS dan 109° 28' 37,843" BT dilanjutkan ke arah Timur Laut menyusuri as Kali Prako hingga bertemu simpul batas antara Desa Tajug, Desa Tamansari, dan Desa Tunjungmuli Kecamatan Karangmoncol yang terletak pada TK 33.03.12.2006-12.2007-12.2009-000 dengan koordinat 7° 17' 8,702" LS dan 109° 28' 53,250" BT.

- f. Batas antara Desa Tunjungmuli dengan Desa Baleraksa Kecamatan Karangmoncol adalah dimulai dari simpul batas antara Desa Tamansari, Desa Baleraksa, dan Desa Tunjungmuli Kecamatan Karangmoncol yang terletak pada TK 33.03.12.2007-12.2008-12.2009-000 dengan koordinat 7° 16' 43,257" LS dan 109° 27' 20,854" BT ke arah Barat Daya menyusuri pematang sawah hingga bertemu saluran air yang terletak pada TK 33.03.12.2008-12.2009-001 dengan koordinat 7° 16' 43,796" LS dan 109° 27' 18,089" BT dilanjutkan ke arah Barat Daya menyusuri pematang sawah hingga bertemu as Kali Diwung yang terletak pada TK 33.03.12.2008-12.2009-002 dengan koordinat 7° 16' 44,084" LS dan 109° 27' 15,240" BT dilanjutkan ke arah Barat Daya menyusuri as Sungai Diwung hingga bertemu kebun kepemilikan yang terletak pada TK 33.03.12.2008-12.2009-003 dengan koordinat 7° 16' 45,007" LS dan 109° 27' 12,263" BT dilanjutkan ke arah Barat Daya menyusuri kebun kepemilikan hingga bertemu simpul batas antara Desa Baleraksa, Desa Tunjungmuli, dan Desa Kramat Kecamatan Karangmoncol yang terletak pada TK 33.03.12.2008-12.2009-12.2010-000 dengan koordinat 7° 16' 44,473" LS dan 109° 27' 4,630" BT.

Pasal 5

Peta Batas Desa dan Titik Kartometrik sebagaimana dimaksud dalam Pasal 4 tercantum dalam Lampiran yang merupakan bagian tidak terpisahkan dari Peraturan Bupati ini.

BAB IV
KETENTUAN PENUTUP

Pasal 6

Peraturan Bupati ini mulai berlaku pada tanggal diundangkan.

Agar setiap orang mengetahuinya, memerintahkan pengundangan Peraturan Bupati ini dengan penempatannya dalam Berita Daerah Kabupaten Purbalingga.

Ditetapkan di Purbalingga
pada tanggal 7 September 2023
BUPATI PURBALINGGA,

Ttd

DYAH HAYUNING PRATIWI

Diundangkan di Purbalingga
pada tanggal 7 September 2023

SEKRETARIS DAERAH
KABUPATEN PURBALINGGA,

Ttd

HERNI SULASTI

BERITA DAERAH KABUPATEN PURBALINGGA TAHUN 2023 NOMOR 229

Salinan Sesuai Dengan Aslinya

KEPALA BAGIAN HUKUM,



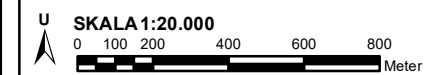
NIP. 19730310 199903 1 007

PETA BATAS DESA

Kode Wilayah : 33.03.12.2009

DESA TUNJUNG MULI

KECAMATAN KARANGMONCOL
KABUPATEN PURBALINGGA
PROVINSI JAWA TENGAH



PETUNJUK LETAK PETA

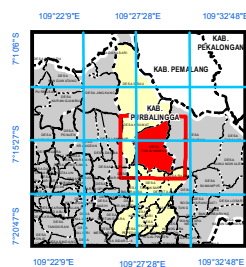
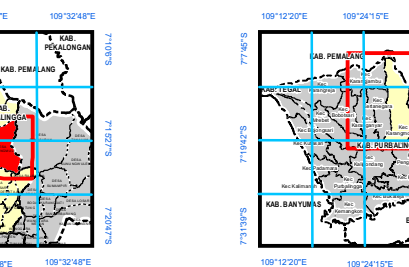


DIAGRAM LOKASI



Sistem Proyeksi : Transverse Mercator
Sistem Grid : Grid Geografi dan Grid Universal Transverse Mercator
Datum Horizontal : SRGI 2013

DI CETAK DAN DITERBITKAN OLEH :
PEMERINTAH KABUPATEN PURBALINGGA
Jl. Onje No.1 B Telp. (0281) 891012-891059-891430-891452
Website : www.purbalinggakab.go.id
© Copyright 2021, All Rights Reserved.

© Hak cipta diindungi oleh Undang-Undang Republik Indonesia

KETERANGAN

- Titik Kartometrik
- Kantor Pemerintahan
- Batas Kabupaten/Kota
- Batas Kecamatan
- Batas Kelurahan/Desa

Daftar Titik Kartometrik

Nomor	Titik Kartometrik	Koordinat			Nomor	Titik Kartometrik	Koordinat		
		Geografis	UTM	UTM			Geografis	UTM	UTM
1	Tk 13.03.12.2009-12.2009-001	109°22'59"E	7°19'27"S	330000	17	Tk 13.03.12.2009-12.2009-011	109°23'00"E	7°19'27"S	330000
2	Tk 13.03.12.2009-12.2009-002	109°23'00"E	7°19'27"S	330000	18	Tk 13.03.12.2009-12.2009-012	109°23'01"E	7°19'27"S	330000
3	Tk 13.03.12.2009-12.2009-003	109°23'01"E	7°19'27"S	330000	19	Tk 13.03.12.2009-12.2009-013	109°23'02"E	7°19'27"S	330000
4	Tk 13.03.12.2009-12.2009-004	109°23'02"E	7°19'27"S	330000	20	Tk 13.03.12.2009-12.2009-014	109°23'03"E	7°19'27"S	330000
5	Tk 13.03.12.2009-12.2009-005	109°23'03"E	7°19'27"S	330000	21	Tk 13.03.12.2009-12.2009-015	109°23'04"E	7°19'27"S	330000
6	Tk 13.03.12.2009-12.2009-006	109°23'04"E	7°19'27"S	330000	22	Tk 13.03.12.2009-12.2009-016	109°23'05"E	7°19'27"S	330000
7	Tk 13.03.12.2009-12.2009-007	109°23'05"E	7°19'27"S	330000	23	Tk 13.03.12.2009-12.2009-017	109°23'06"E	7°19'27"S	330000
8	Tk 13.03.12.2009-12.2009-008	109°23'06"E	7°19'27"S	330000	24	Tk 13.03.12.2009-12.2009-018	109°23'07"E	7°19'27"S	330000
9	Tk 13.03.12.2009-12.2009-009	109°23'07"E	7°19'27"S	330000	25	Tk 13.03.12.2009-12.2009-019	109°23'08"E	7°19'27"S	330000
10	Tk 13.03.12.2009-12.2009-010	109°23'08"E	7°19'27"S	330000	26	Tk 13.03.12.2009-12.2009-020	109°23'09"E	7°19'27"S	330000
11	Tk 13.03.12.2009-12.2009-011	109°23'09"E	7°19'27"S	330000	27	Tk 13.03.12.2009-12.2009-021	109°23'10"E	7°19'27"S	330000
12	Tk 13.03.12.2009-12.2009-012	109°23'10"E	7°19'27"S	330000	28	Tk 13.03.12.2009-12.2009-022	109°23'11"E	7°19'27"S	330000
13	Tk 13.03.12.2009-12.2009-013	109°23'11"E	7°19'27"S	330000	29	Tk 13.03.12.2009-12.2009-023	109°23'12"E	7°19'27"S	330000
14	Tk 13.03.12.2009-12.2009-014	109°23'12"E	7°19'27"S	330000	30	Tk 13.03.12.2009-12.2009-024	109°23'13"E	7°19'27"S	330000
15	Tk 13.03.12.2009-12.2009-015	109°23'13"E	7°19'27"S	330000	31	Tk 13.03.12.2009-12.2009-025	109°23'14"E	7°19'27"S	330000
16	Tk 13.03.12.2009-12.2009-016	109°23'14"E	7°19'27"S	330000	32	Tk 13.03.12.2009-12.2009-026	109°23'15"E	7°19'27"S	330000
17	Tk 13.03.12.2009-12.2009-017	109°23'15"E	7°19'27"S	330000	33	Tk 13.03.12.2009-12.2009-027	109°23'16"E	7°19'27"S	330000
18	Tk 13.03.12.2009-12.2009-018	109°23'16"E	7°19'27"S	330000	34	Tk 13.03.12.2009-12.2009-028	109°23'17"E	7°19'27"S	330000
19	Tk 13.03.12.2009-12.2009-019	109°23'17"E	7°19'27"S	330000	35	Tk 13.03.12.2009-12.2009-029	109°23'18"E	7°19'27"S	330000
20	Tk 13.03.12.2009-12.2009-020	109°23'18"E	7°19'27"S	330000	36	Tk 13.03.12.2009-12.2009-030	109°23'19"E	7°19'27"S	330000
21	Tk 13.03.12.2009-12.2009-021	109°23'19"E	7°19'27"S	330000	37	Tk 13.03.12.2009-12.2009-031	109°23'20"E	7°19'27"S	330000
22	Tk 13.03.12.2009-12.2009-022	109°23'20"E	7°19'27"S	330000	38	Tk 13.03.12.2009-12.2009-032	109°23'21"E	7°19'27"S	330000
23	Tk 13.03.12.2009-12.2009-023	109°23'21"E	7°19'27"S	330000	39	Tk 13.03.12.2009-12.2009-033	109°23'22"E	7°19'27"S	330000
24	Tk 13.03.12.2009-12.2009-024	109°23'22"E	7°19'27"S	330000	40	Tk 13.03.12.2009-12.2009-034	109°23'23"E	7°19'27"S	330000
25	Tk 13.03.12.2009-12.2009-025	109°23'23"E	7°19'27"S	330000	41	Tk 13.03.12.2009-12.2009-035	109°23'24"E	7°19'27"S	330000
26	Tk 13.03.12.2009-12.2009-026	109°23'24"E	7°19'27"S	330000	42	Tk 13.03.12.2009-12.2009-036	109°23'25"E	7°19'27"S	330000
27	Tk 13.03.12.2009-12.2009-027	109°23'25"E	7°19'27"S	330000	43	Tk 13.03.12.2009-12.2009-037	109°23'26"E	7°19'27"S	330000
28	Tk 13.03.12.2009-12.2009-028	109°23'26"E	7°19'27"S	330000	44	Tk 13.03.12.2009-12.2009-038	109°23'27"E	7°19'27"S	330000
29	Tk 13.03.12.2009-12.2009-029	109°23'27"E	7°19'27"S	330000	45	Tk 13.03.12.2009-12.2009-039	109°23'28"E	7°19'27"S	330000
30	Tk 13.03.12.2009-12.2009-030	109°23'28"E	7°19'27"S	330000	46	Tk 13.03.12.2009-12.2009-040	109°23'29"E	7°19'27"S	330000
31	Tk 13.03.12.2009-12.2009-031	109°23'29"E	7°19'27"S	330000	47	Tk 13.03.12.2009-12.2009-041	109°23'30"E	7°19'27"S	330000
32	Tk 13.03.12.2009-12.2009-032	109°23'30"E	7°19'27"S	330000	48	Tk 13.03.12.2009-12.2009-042	109°23'31"E	7°19'27"S	330000
33	Tk 13.03.12.2009-12.2009-033	109°23'31"E	7°19'27"S	330000	49	Tk 13.03.12.2009-12.2009-043	109°23'32"E	7°19'27"S	330000
34	Tk 13.03.12.2009-12.2009-034	109°23'32"E	7°19'27"S	330000	50	Tk 13.03.12.2009-12.2009-044	109°23'33"E	7°19'27"S	330000
35	Tk 13.03.12.2009-12.2009-035	109°23'33"E	7°19'27"S	330000	51	Tk 13.03.12.2009-12.2009-045	109°23'34"E	7°19'27"S	330000
36	Tk 13.03.12.2009-12.2009-036	109°23'34"E	7°19'27"S	330000	52	Tk 13.03.12.2009-12.2009-046	109°23'35"E	7°19'27"S	330000
37	Tk 13.03.12.2009-12.2009-037	109°23'35"E	7°19'27"S	330000	53	Tk 13.03.12.2009-12.2009-047	109°23'36"E	7°19'27"S	330000
38	Tk 13.03.12.2009-12.2009-038	109°23'36"E	7°19'27"S	330000	54	Tk 13.03.12.2009-12.2009-048	109°23'37"E	7°19'27"S	330000
39	Tk 13.03.12.2009-12.2009-039	109°23'37"E	7°19'27"S	330000	55	Tk 13.03.12.2009-12.2009-049	109°23'38"E	7°19'27"S	330000
40	Tk 13.03.12.2009-12.2009-040	109°23'38"E	7°19'27"S	330000	56	Tk 13.03.12.2009-12.2009-050	109°23'39"E	7°19'27"S	330000
41	Tk 13.03.12.2009-12.2009-041	109°23'39"E	7°19'27"S	330000	57	Tk 13.03.12.2009-12.2009-051	109°23'40"E	7°19'27"S	330000
42	Tk 13.03.12.2009-12.2009-042	109°23'40"E	7°19'27"S	330000	58	Tk 13.03.12.2009-12.2009-052	109°23'41"E	7°19'27"S	330000
43	Tk 13.03.12.2009-12.2009-043	109°23'41"E	7°19'27"S	330000	59	Tk 13.03.12.2009-12.2009-053	109°23'42"E	7°19'27"S	330000
44	Tk 13.03.12.2009-12.2009-044	109°23'42"E	7°19'27"S	330000	60	Tk 13.03.12.2009-12.2009-054	109°23'43"E	7°19'27"S	330000
45	Tk 13.03.12.2009-12.2009-045	109°23'43"E	7°19'27"S	330000	61	Tk 13.03.12.2009-12.2009-055	109°23'44"E	7°19'27"S	330000
46	Tk 13.03.12.2009-12.2009-046	109°23'44"E	7°19'27"S	330000	62	Tk 13.03.12.2009-12.2009-056	109°23'45"E	7°19'27"S	330000
47	Tk 13.03.12.2009-12.2009-047	109°23'45"E	7°19'27"S	330000	63	Tk 13.03.12.2009-12.2009-057	109°23'46"E	7°19'27"S	330000
48	Tk 13.03.12.2009-12.2009-048	109°23'46"E	7°19'27"S	330000	64	Tk 13.03.12.2009-12.2009-058	109°23'47"E	7°19'27"S	330000
49	Tk 13.03.12.2009-12.2009-049	109°23'47"E	7°19'27"S	330000	65	Tk 13.03.12.2009-12.2009-059	109°23'48"E	7°19'27"S	330000
50	Tk 13.03.12.2009-12.2009-050	109°23'48"E	7°19'27"S	330000	66	Tk 13.03.12.2009-12.2009-060	109°23'49"E	7°19'27"S	330000
51	Tk 13.03.12.2009-12.2009-051	109°23'49"E	7°19'27"S	330000	67	Tk 13.03.12.2009-12.2009-061	109°23'50"E	7°19'27"S	330000
52	Tk 13.03.12.2009-12.2009-052	109°23'50"E	7°19'27"S	330000	68	Tk 13.03.12.2009-12.2009-062	109°23'51"E	7°19'27"S	330000
53	Tk 13.03.12.2009-12.2009-053	109°23'51"E	7°19'27"S	330000	69	Tk 13.03.12.2009-12.2009-063	109°23'52"E	7°19'27"S	330000
54	Tk 13.03.12.2009-12.2009-054	109°23'52"E	7°19'27"S	330000	70	Tk 13.03.12.2009-12.2009-064	109°23'53"E	7°19'27"S	330000
55	Tk 13.03.12.2009-12.2009-055	109°23'53"E	7°19'27"S	330000	71	Tk 13.03.12.2009-12.2009-065	109°23'54"E	7°19'27"S	330000
56	Tk 13.03.12.2009-12.2009-056	109°23'54"E	7°19'27"S	330000	72	Tk 13.03.12.2009-12.2009-066	109°23'55"E	7°19'27"S	330000
57	Tk 13.03.12.2009-12.2009-057	109°23'55"E	7°19'27"S	330000	73	Tk 13.03.12.2009-12.2009-067	109°23'56"E	7°19'27"S	330000
58	Tk 13.03.12.2009-12.2009-058	109°23'56"E	7°19'27"S	330000	74	Tk 13.03.12.2009-12.2009-068	109°23'57"E	7°19'27"S	330000
59	Tk 13.03.12.2009-12.2009-059	109°23'57"E	7°19'27"S	330000	75	Tk 13.03.12.2009-12.2009-069	109°23'58"E	7°19'27"S	330000
60	Tk 13.03.12.2009-12.2009-060	109°23'58"E	7°19'27"S	330000	76	Tk 13.03.12.2009-12.2009-070	109°23'59"E	7°19'27"S	330000
61	Tk 13.03.12.2009-12.2009-061	109°23'59"E	7°19'27"S	330000	77	Tk 13.03.12.2009-12.2009-071	109°24'00"E	7°19'27"S	330000
62	Tk 13.03.12.2009-12.2009-062	109°24'00"E	7°19'27"S	330000	78	Tk 13.03.12.2009-12.2009-072	109°24'01"E	7°19'27"S	330000
63	Tk 13.03.12.2009-12.2009-063	109°24'01"E	7°19'27"S	330000	79	Tk 13.03.12.2009-12.2009-073	109°24'02"E	7°19'27"S	330000
64	Tk 13.03.12.2009-12.2009-064	109°24'02"E	7°19'27"S	330000	80	Tk 13.03.12.2009-12.2009-074	109°24'03"E	7°19'27"S	330000
65	Tk 13.03.12.2009-12.2009-065	109°24'03"E</							