



SALINAN

BUPATI PURBALINGGA
PROVINSI JAWA TENGAH

PERATURAN BUPATI PURBALINGGA
NOMOR 227 TAHUN 2023

TENTANG

BATAS DESA TAMANSARI KECAMATAN KARANGMONCOL
DENGAN RAHMAT TUHAN YANG MAHA ESA

BUPATI PURBALINGGA,

- Menimbang : bahwa untuk melaksanakan ketentuan Pasal 6 ayat (2) Peraturan Daerah Kabupaten Purbalingga Nomor 7 Tahun 2018 tentang Pedoman Penetapan dan Penegasan Batas Desa, perlu menetapkan Peraturan Bupati tentang Batas Desa Tamansari Kecamatan Karangmoncol.
- Mengingat : 1. Undang-Undang Nomor 13 Tahun 1950 tentang Pembentukan Daerah-daerah Kabupaten Dalam Lingkungan Propinsi Djawa Tengah (Berita Negara Republik Indonesia Tahun 1950 Nomor 42);
2. Undang-Undang Nomor 6 Tahun 2014 tentang Desa (Lembaran Negara Republik Indonesia Tahun 2014 Nomor 7, Tambahan Lembaran Negara Republik Indonesia Nomor 5495) sebagaimana telah diubah dengan Undang-undang Nomor 6 Tahun 2023 tentang Penetapan Peraturan Pemerintah Pengganti Undang-Undang Nomor 2 Tahun 2022 tentang Cipta Kerja menjadi Undang-undang (Lembaran Negara Republik Indonesia Tahun 2023 Nomor 41, Tambahan Lembaran Negara Republik Indonesia Nomor 6858);
3. Undang-Undang Nomor 23 Tahun 2014 tentang Pemerintahan Daerah (Lembaran Negara Republik Indonesia Tahun 2014 Nomor 244, Tambahan Lembaran Negara Republik Indonesia Nomor 5587) sebagaimana telah diubah terakhir dengan Undang-undang Nomor 6 Tahun 2023 tentang Penetapan

- Peraturan Pemerintah Pengganti Undang-Undang Nomor 2 Tahun 2022 tentang Cipta Kerja menjadi Undang-undang (Lembaran Negara Republik Indonesia Tahun 2023 Nomor 41, Tambahan Lembaran Negara Republik Indonesia Nomor 6858);
4. Peraturan Pemerintah Nomor 43 Tahun 2014 tentang Peraturan pelaksanaan Undang-Undang Nomor 6 Tahun 2014 tentang Desa (Lembaran Negara Republik Indonesia Tahun 2014 Nomor 123, Tambahan Lembaran Negara Republik Indonesia Nomor 5539) sebagaimana telah diubah beberapa kali terakhir dengan Peraturan Pemerintah Nomor 11 tahun 2019 tentang Perubahan Kedua atas Peraturan Pemerintah Nomor 43 Tahun 2014 tentang Peraturan Pelaksanaan Undang-Undang Nomor 6 Tahun 2014 tentang Desa (Lembaran Negara Republik Indonesia Tahun 2019 Nomor 41, Tambahan Lembaran Negara Republik Indonesia Nomor 6231);
 5. Peraturan Presiden Nomor 9 Tahun 2016 tentang Percepatan Pelaksanaan Kebijakan Satu Peta Pada Tingkat Ketelitian Peta Skala 1:50.000 (Tambahan Lembaran Negara Republik Indonesia Tahun 2016 Nomor 28) sebagaimana telah diubah dengan Peraturan Presiden Nomor 23 Tahun 2021 tentang Perubahan Atas Peraturan Presiden Nomor 9 Tahun 2016 tentang Percepatan Pelaksanaan Kebijakan Satu Peta Pada Tingkat Ketelitian Peta Skala 1:50.000 (Lembaran Negara Republik Indonesia Tahun 2021 Nomor 92);
 6. Peraturan Daerah Kabupaten Purbalingga Nomor 10 Tahun 2014 tentang Penetapan Desa (Lembaran Daerah Kabupaten Purbalingga Tahun 2014 Nomor 10);
 7. Peraturan Daerah Kabupaten Purbalingga Nomor 7 Tahun 2018 tentang Pedoman Penetapan dan Penegasan Batas Desa (Lembaran Daerah Kabupaten Purbalingga Tahun 2018 Nomor 7, Tambahan Lembaran Daerah Kabupaten Purbalingga Nomor 55);
 8. Peraturan Menteri Dalam Negeri Nomor 45 Tahun 2016 tentang Pedoman Penetapan dan Penegasan Batas Desa (Berita Negara Republik Indonesia Tahun 2016 Nomor 1038).

MEMUTUSKAN:

Menetapkan : PERATURAN BUPATI TENTANG BATAS DESA TAMANSARI KECAMATAN KARANGMONCOL.

BAB I KETENTUAN UMUM

Pasal 1

1. Daerah adalah Kabupaten Purbalingga.
2. Bupati adalah Bupati Purbalingga.
3. Kecamatan adalah bagian dari kabupaten yang dipimpin oleh camat.
4. Desa adalah kesatuan masyarakat hukum yang memiliki batas wilayah yang berwenang untuk mengatur dan mengurus urusan pemerintahan, kepentingan masyarakat setempat berdasarkan prakarsa masyarakat, hak asal usul, dan/atau hak tradisional yang diakui dan dihormati dalam sistem pemerintahan Negara Kesatuan Republik Indonesia.
5. Batas adalah tanda pemisah antara desa yang bersebelahan baik berupa batas alam maupun batas buatan.
6. Batas Desa adalah pembatasan wilayah administrasi pemerintahan antar Desa yang merupakan rangkaian titik-titik koordinat yang berada pada permukaan bumi dapat berupa tanda-tanda alam seperti igir/punggung gunung/pegunungan (*watershed*), median sungai dan/atau unsur buatan di lapangan yang dituangkan dalam bentuk peta.
7. Penetapan Batas Desa adalah proses penetapan batas desa secara kartometrik di atas suatu peta dasar yang disepakati.
8. Metode kartometrik adalah penelusuran/penarikan garis batas pada peta kerja dan pengukuran/perhitungan posisi titik, garis, jarak dan luas cakupan wilayah dengan menggunakan peta dasar dan informasi geospasial lainnya sebagai pendukung.
9. Penegasan batas desa adalah kegiatan penentuan titik-titik koordinat batas Desa yang dapat dilakukan dengan metode kartometrik dan/atau survey di lapangan, yang dituangkan dalam bentuk peta batas dengan daftar titik-titik koordinat batas Desa.
10. Peta batas Desa adalah peta yang menyajikan semua unsur batas dan unsur lainnya, seperti pilar batas, garis batas, toponimi perairan dan transportasi.
11. Bujur Timur yang selanjutnya disingkat BT adalah garis khayal di belahan bumi bagian timur yang menghubungkan titik Kutub Utara dengan titik Kutub Selatan Bumi.
12. Lintang Selatan yang selanjutnya disingkat LS adalah garis khayal yang digunakan untuk menentukan lokasi di belahan bumi bagian selatan terhadap garis khatulistiwa.
13. Titik Kartometrik yang selanjutnya disingkat TK adalah koordinat hasil pengukuran/penghitungan posisi titik dengan menggunakan peta dasar.

Pasal 2

- (1) Peraturan Bupati ini mengatur tentang Batas Desa Tamanari Kecamatan Karangmoncol.

- (2) Batas Desa sebagaimana dimaksud pada ayat (1) dilaksanakan melalui tahapan :
 - a. penetapan batas desa; dan
 - b. penegasan batas desa.
- (3) Tahapan sebagaimana dimaksud pada ayat (2) dilakukan melalui :
 - a. metode kartometrik; dan
 - b. survei dilapangan.

BAB II PENETAPAN BATAS DESA

Pasal 3

Penetapan Batas Desa Tamansari Kecamatan Karangmoncol sebagaimana dimaksud dalam pasal 2 ayat (2) huruf a adalah sebagai berikut :

- a. Sebelah utara : Desa Tunjungmuli Kecamatan Karangmoncol;
- b. Sebelah timur : Desa Tajug Kecamatan Karangmoncol;
- c. Sebelah selatan : Desa Pekirangan dan Desa Karangsari Kecamatan Karangmoncol; dan
- d. Sebelah barat : Desa Baleraksa Kecamatan Karangmoncol.

BAB III PENEGASAN BATAS DESA

Pasal 4

Penegasan Batas Desa Tamansari Kecamatan Karangmoncol sebagaimana dimaksud dalam pasal 2 ayat (2) huruf b adalah :

- a. Batas antara Desa Tamansari dengan Desa Tunjungmuli Kecamatan Karangmoncol adalah dimulai dari simpul batas antara Desa Tamansari, Desa Baleraksa, dan Desa Tunjungmuli Kecamatan Karangmoncol yang terletak pada TK 33.03.12.2007-12.2008-12.2009-000 dengan koordinat $7^{\circ} 16' 43,257''$ LS dan $109^{\circ} 27' 20,854''$ BT ke arah Timur mengikuti pematang sawah hingga bertemu tepi jalan desa yang terletak pada TK 33.03.12.2007-12.2009-001 dengan koordinat $7^{\circ} 16' 42,680''$ LS dan $109^{\circ} 27' 29,205''$ BT dilanjutkan ke arah Tenggara mengikuti tepi jalan desa hingga bertemu tepi pekarangan yang terletak pada TK 33.03.12.2007-12.2009-002 dengan koordinat $7^{\circ} 16' 43,014''$ LS dan $109^{\circ} 27' 30,357''$ BT dilanjutkan ke arah Timur melewati pekarangan hingga bertemu tepi pematang sawah yang terletak pada TK 33.03.12.2007-12.2009-003 dengan koordinat $7^{\circ} 16' 43,878''$ LS dan $109^{\circ} 27' 33,612''$ BT dilanjutkan ke arah Tenggara mengikuti pematang sawah hingga bertemu tepi jalan setapak yang terletak pada TK 33.03.12.2007-12.2009-004 dengan koordinat $7^{\circ} 16' 46,223''$ LS dan $109^{\circ} 27' 40,222''$ BT dilanjutkan ke arah Timur Laut mengikuti jalan setapak hingga bertemu tepi saluran air yang terletak pada TK 33.03.12.2007-12.2009-005 dengan koordinat $7^{\circ} 16' 45,605''$ LS dan $109^{\circ} 27' 40,396''$ BT dilanjutkan ke arah Timur Laut menyusuri tepi saluran air hingga bertemu as Kali Lideng yang terletak pada TK 33.03.12.2007-12.2009-006 dengan koordinat $7^{\circ} 16' 50,951''$ LS

dan 109° 27' 46,596" BT dilanjutkan ke arah Tenggara melewati pematang sawah hingga bertemu as jalan setapak yang terletak pada TK 33.03.12.2007-12.2009-007 dengan koordinat 7° 16' 51,139" LS dan 109° 27' 46,676" BT dilanjutkan ke arah Tenggara mengikuti pematang sawah hingga bertemu tepi Kali Lideng yang terletak pada TK 33.03.12.2007-12.2009-008 dengan koordinat 7° 16' 55,337" LS dan 109° 27' 44,874" BT dilanjutkan ke arah Tenggara menyusuri tepi Kali Lideng hingga bertemu tepi pematang sawah yang terletak pada TK 33.03.12.2007-12.2009-009 dengan koordinat 7° 16' 55,831" LS dan 109° 27' 47,636" BT dilanjutkan ke arah Utara mengikuti pematang sawah hingga bertemu tepi Kali Lideng yang terletak pada TK 33.03.12.2007-12.2009-010 dengan koordinat 7° 16' 56,219" LS dan 109° 27' 50,194" BT dilanjutkan ke arah Timur menyusuri tepi Kali Lideng hingga bertemu Jembatan Kali Lideng yang terletak pada TK 33.03.12.2007-12.2009-011 dengan koordinat 7° 17' 0,245" LS dan 109° 27' 55,569" BT dilanjutkan ke arah Tenggara menyusuri as Kali Lideng hingga bertemu tepi pematang sawah yang terletak pada TK 33.03.12.2007-12.2009-012 dengan koordinat 7° 17' 11,338" LS dan 109° 27' 56,212" BT dilanjutkan ke arah Timur mengikuti pematang sawah hingga bertemu Jembatan Kali Lideng yang terletak pada TK 33.03.12.2007-12.2009-013 dengan koordinat dilanjutkan ke arah Timur Laut menyusuri as Kali Lideng hingga bertemu 7° 17' 11,167" LS dan 109° 27' 57,676" BT tepi pematang sawah yang terletak pada TK 33.03.12.2007-12.2009-014 dengan koordinat 7° 17' 16,628" LS dan 109° 28' 0,945" BT dilanjutkan ke arah Timur Laut mengikuti pematang sawah hingga bertemu as Kali Muli yang terletak pada TK 33.03.12.2007-12.2009-015 dengan koordinat 7° 17' 9,604" LS dan 109° 28' 2,850" BT dilanjutkan ke arah Utara menyusuri as saluran air hingga bertemu tepi jalan desa yang terletak pada TK 33.03.12.2007-12.2009-016 dengan koordinat 7° 16' 55,427" LS dan 109° 28' 14,565" BT dilanjutkan ke arah Timur Laut mengikuti tepi jalan desa hingga bertemu tepi pekarangan yang terletak pada TK 33.03.12.2007-12.2009-017 dengan koordinat 7° 16' 53,392" LS dan 109° 28' 17,006" BT dilanjutkan ke arah Tenggara melewati pekarangan hingga bertemu tepi Kali Penyusuhan yang terletak pada TK 33.03.12.2007-12.2009-018 dengan koordinat 7° 16' 54,292" LS dan 109° 28' 17,049" BT dilanjutkan ke arah Tenggara menyusuri as Kali Penyusuhan hingga bertemu tepi pematang sawah yang terletak pada TK 33.03.12.2007-12.2009-019 dengan koordinat 7° 16' 56,586" LS dan 109° 28' 19,066" BT dilanjutkan ke arah Barat Daya mengikuti pematang sawah hingga bertemu tepi Kali Penyusuhan yang terletak pada TK 33.03.12.2007-12.2009-020 dengan koordinat 7° 16' 56,547" LS dan 109° 28' 19,319" BT dilanjutkan ke arah Timur Laut menyusuri tepi Kali Penyusuhan hingga bertemu as Kali Penyusuhan yang terletak pada TK 33.03.12.2007-12.2009-021 dengan koordinat 7° 16' 56,840" LS dan 109° 28' 22,424" BT dilanjutkan ke arah Timur Laut mengikuti pematang sawah hingga bertemu tepi saluran air yang terletak pada TK 33.03.12.2007-12.2009-022 dengan koordinat 7° 16' 58,703" LS dan 109° 28' 28,484" BT dilanjutkan ke arah Tenggara menyusuri as saluran air hingga bertemu

Tebing Putat yang terletak pada TK 33.03.12.2007-12.2009-023 dengan koordinat $7^{\circ} 17' 4,519''$ LS dan $109^{\circ} 28' 32,436''$ BT dilanjutkan ke arah Timur Laut melewati hutan rakyat hingga bertemu as jalan hutan rakyat yang terletak pada TK 33.03.12.2007-12.2009-024 dengan koordinat $7^{\circ} 17' 3,786''$ LS dan $109^{\circ} 28' 34,786''$ BT dilanjutkan ke arah Timur Laut melewati hutan rakyat hingga bertemu tepi Kali Prako yang terletak pada TK 33.03.12.2007-12.2009-025 dengan koordinat $7^{\circ} 17' 3,629''$ LS dan $109^{\circ} 28' 37,843''$ BT dilanjutkan ke arah Timur Laut menyusuri as Kali Prako hingga bertemu simpul batas antara Desa Tajug, Desa Tamansari, dan Desa Tunjungmuli Kecamatan Karangmoncol yang terletak pada TK 33.03.12.2006-12.2007-12.2009-000 dengan koordinat $7^{\circ} 17' 8,702''$ LS dan $109^{\circ} 28' 53,250''$ BT.

- b. Batas antara Desa Tamansari dengan Desa Tajug Kecamatan Karangmoncol adalah dimulai dari simpul batas antara Desa Tajug, Desa Tamansari, dan Desa Tunjungmuli Kecamatan Karangmoncol yang terletak pada TK 33.03.12.2006-12.2007-12.2009-000 dengan koordinat $7^{\circ} 17' 8,702''$ LS dan $109^{\circ} 28' 53,250''$ BT ke arah Barat Daya menyusuri as Kali Prako hingga bertemu Jembatan Kali Prako yang terletak pada TK 33.03.12.2006-12.2007-001 dengan koordinat $7^{\circ} 17' 9,168''$ LS dan $109^{\circ} 28' 52,214''$ BT dilanjutkan ke arah Barat Daya menyusuri as Kali Prako hingga bertemu Tebing Alasgunung yang terletak pada TK 33.03.12.2006-12.2007-002 dengan koordinat $7^{\circ} 17' 11,631''$ LS dan $109^{\circ} 28' 45,448''$ BT dilanjutkan ke arah Barat Daya mengikuti jalan setapak hingga bertemu mata air yang terletak pada TK 33.03.12.2006-12.2007-003 dengan koordinat $7^{\circ} 17' 25,951''$ LS dan $109^{\circ} 28' 45,695''$ BT dilanjutkan ke arah Selatan menyusuri as Kali Cangkring hingga bertemu tepi tanah Desa Tajug yang terletak pada TK 33.03.12.2006-12.2007-004 dengan koordinat $7^{\circ} 17' 42,168''$ LS dan $109^{\circ} 28' 36,023''$ BT dilanjutkan ke arah Selatan mengikuti jalan setapak hingga bertemu tepi Kali Cori yang terletak pada TK 33.03.12.2006-12.2007-005 dengan koordinat $7^{\circ} 17' 44,769''$ LS dan $109^{\circ} 28' 36,467''$ BT dilanjutkan ke arah Selatan menyusuri as Kali Cori hingga bertemu tepi jalan setapak yang terletak pada TK 33.03.12.2006-12.2007-006 dengan koordinat $7^{\circ} 17' 52,299''$ LS dan $109^{\circ} 28' 33,348''$ BT dilanjutkan ke arah Barat Daya mengikuti jalan setapak hingga bertemu tepi pematang sawah yang terletak pada TK 33.03.12.2006-12.2007-007 dengan koordinat $7^{\circ} 17' 53,488''$ LS dan $109^{\circ} 28' 32,770''$ BT dilanjutkan ke arah Tenggara mengikuti pematang sawah hingga bertemu tepi Kali Cori yang terletak pada TK 33.03.12.2006-12.2007-008 dengan koordinat $7^{\circ} 17' 56,079''$ LS dan $109^{\circ} 28' 32,716''$ BT dilanjutkan ke arah Barat Daya

menyusuri as Kali Cori hingga bertemu tepi pematang sawah yang terletak pada TK 33.03.12.2006-12.2007-009 dengan koordinat $7^{\circ} 17' 57,247''$ LS dan $109^{\circ} 28' 31,099''$ BT dilanjutkan ke arah Barat Daya mengikuti pematang sawah hingga bertemu tepi pekarangan yang terletak pada TK 33.03.12.2006-12.2007-010 dengan koordinat $7^{\circ} 18' 1,979''$ LS dan $109^{\circ} 28' 32,695''$ BT dilanjutkan ke arah Tenggara melewati pekarangan hingga bertemu tepi Jalan Tamansari - Tajug yang terletak pada TK 33.03.12.2006-12.2007-011 dengan koordinat $7^{\circ} 18' 16,876''$ LS dan $109^{\circ} 28' 34,354''$ BT dilanjutkan ke arah Selatan menyusuri as Kali Jumalang hingga bertemu Jembatan Kali Jumalang yang terletak pada TK 33.03.12.2006-12.2007-012 dengan koordinat $7^{\circ} 18' 36,241''$ LS dan $109^{\circ} 28' 19,777''$ BT dilanjutkan ke arah Barat Daya melewati pekarangan hingga bertemu simpul batas antara Desa Pekiringan, Desa Tajug, dan Desa Tamansari Kecamatan Karangmoncol yang terletak pada TK 33.03.12.2003-12.2006-12.2007-000 dengan koordinat $7^{\circ} 18' 41,185''$ LS dan $109^{\circ} 28' 18,836''$ BT.

- c. Batas antara Desa Tamansari dengan Desa Pekiringan Kecamatan Karangmoncol adalah dimulai dari simpul batas antara Desa Karangsari, Desa Pekiringan, dan Desa Tamansari Kecamatan Karangmoncol yang terletak pada TK 33.03.12.2001-12.2003-12.2007-000 dengan koordinat $7^{\circ} 18' 51,446''$ LS dan $109^{\circ} 27' 58,898''$ BT ke arah Timur Laut melewati pekarangan hingga bertemu tepi Kali Jumalang yang terletak pada TK 33.03.12.2003-12.2007-001 dengan koordinat $7^{\circ} 18' 50,193''$ LS dan $109^{\circ} 28' 0,314''$ BT dilanjutkan ke arah Timur Laut menyusuri as Kali Jumalang hingga bertemu simpul batas antara Desa Pekiringan, Desa Tajug, dan Desa Tamansari Kecamatan Karangmoncol yang terletak pada TK 33.03.12.2003-12.2006-12.2007-000 dengan koordinat $7^{\circ} 18' 41,185''$ LS dan $109^{\circ} 28' 18,836''$ BT.
- d. Batas antara Desa Tamansari dengan Desa Karangsari Kecamatan Karangmoncol adalah dimulai dari simpul batas antara Desa Karangsari, Desa Pekiringan, dan Desa Tamansari Kecamatan Karangmoncol yang terletak pada TK 33.03.12.2001-12.2003-12.2007-000 dengan koordinat $7^{\circ} 18' 51,446''$ LS dan $109^{\circ} 27' 58,898''$ BT ke arah barat laut melewati kebun Kali Pancuran hingga bertemu Saluran Irigasi Salak yang terletak pada TK 33.03.12.2001-12.2007-001 dengan koordinat $7^{\circ} 18' 53,589''$ LS dan $109^{\circ} 27' 56,629''$ BT dilanjutkan ke arah barat menyusuri as Saluran Sawah Salak hingga bertemu Kebun Ibu Surat yang terletak pada TK 33.03.12.2001-12.2007-002 dengan koordinat $7^{\circ} 18' 53,892''$ LS dan $109^{\circ} 27' 46,530''$ BT dilanjutkan ke arah utara melewati perkebunan milik Ibu

Surat hingga bertemu Pojok Toko Agata yang terletak pada TK 33.03.12.2001-12.2007-003 dengan koordinat $7^{\circ} 18' 52,956''$ LS dan $109^{\circ} 27' 45,978''$ BT dilanjutkan ke arah barat laut melewati Belakang rumah Toko Agata hingga bertemu Pojok Halaman Rumah Ibu Surat yang terletak pada TK 33.03.12.2001-12.2007-004 dengan koordinat $7^{\circ} 18' 51,792''$ LS dan $109^{\circ} 27' 45,450''$ BT dilanjutkan ke arah barat laut melewati Jalan Raya Karang Sari - Karangmoncol hingga bertemu Pojok Toko Ibu Suni yang terletak pada TK 33.03.12.2001-12.2007-005 dengan koordinat $7^{\circ} 18' 51,399''$ LS dan $109^{\circ} 27' 44,836''$ BT dilanjutkan ke arah barat laut melewati perkebunan warga hingga bertemu Pojok Rumah Bapak Imam Abdillah yang terletak pada TK 33.03.12.2001-12.2007-006 dengan koordinat $7^{\circ} 18' 49,389''$ LS dan $109^{\circ} 27' 40,571''$ BT dilanjutkan ke arah utara melewati tembok rumah Bapak Imam Abdillah hingga bertemu halaman depan rumah Bapak Imam Abdillah yang terletak pada TK 33.03.12.2001-12.2007-007 dengan koordinat $7^{\circ} 18' 49,004''$ LS dan $109^{\circ} 27' 40,541''$ BT dilanjutkan ke arah barat melewati Toko Meubeul Tamansari hingga bertemu Pojok Halaman Toko Alin Putra yang terletak pada TK 33.03.12.2001-12.2007-008 dengan koordinat $7^{\circ} 18' 48,885''$ LS dan $109^{\circ} 27' 39,015''$ BT dilanjutkan ke arah selatan menyusuri tembok Batas Toko Alin Putra hingga bertemu kebun warga yang terletak pada TK 33.03.12.2001-12.2007-009 dengan koordinat $7^{\circ} 18' 52,452''$ LS dan $109^{\circ} 27' 38,574''$ BT dilanjutkan ke arah barat daya melewati perkebunan warga hingga bertemu Saluran Air Mejingklak yang terletak pada TK 33.03.12.2001-12.2007-010 dengan koordinat $7^{\circ} 18' 55,086''$ LS dan $109^{\circ} 27' 36,654''$ BT dilanjutkan ke arah barat daya menyusuri Saluran Air Menjingklak hingga bertemu kebun warga yang terletak pada TK 33.03.12.2001-12.2007-011 dengan koordinat $7^{\circ} 18' 57,240''$ LS dan $109^{\circ} 27' 22,488''$ BT dilanjutkan ke arah barat melewati perkebunan warga hingga bertemu Pojok Rumah Sapri yang terletak pada TK 33.03.12.2001-12.2007-012 dengan koordinat $7^{\circ} 18' 59,820''$ LS dan $109^{\circ} 27' 20,844''$ BT dilanjutkan ke arah timur laut melewati pekarangan rumah hingga bertemu Larenan Bapak Karnadi yang terletak pada TK 33.03.12.2001-12.2007-013 dengan koordinat $7^{\circ} 18' 58,710''$ LS dan $109^{\circ} 27' 19,698''$ BT dilanjutkan ke arah utara menyusuri saluran air hingga bertemu Jalan Sibanteng yang terletak pada TK 33.03.12.2001-12.2007-014 dengan koordinat $7^{\circ} 18' 54,628''$ LS dan $109^{\circ} 27' 16,041''$ BT dilanjutkan ke arah

timur laut mengikuti pematang sawah hingga bertemu simpul batas antara Desa Karang Sari, Desa Tamansari, dan Desa Baleraksa Kecamatan Karangmoncol yang terletak pada TK 33.03.12.2001-12.2007-12.2008-000 dengan koordinat 7° 18' 52,533" LS dan 109° 27' 13,880" BT.

- e. Batas antara Desa Tamansari dengan Desa Baleraksa Kecamatan Karangmoncol adalah dimulai dari simpul batas antara Desa Karang Sari, Desa Tamansari, dan Desa Baleraksa Kecamatan Karangmoncol yang terletak pada TK 33.03.12.2001-12.2007-12.2008-000 dengan koordinat 7° 18' 52,533" LS dan 109° 27' 13,880" BT ke arah Timur Laut mengikuti pematang sawah hingga bertemu tepi Sungai Muli yang terletak pada TK 33.03.12.2007-12.2008-001 dengan koordinat 7° 18' 42,999" LS dan 109° 27' 24,716" BT dilanjutkan ke arah Timur Laut menyusuri tepi Sungai Muli hingga bertemu tepi Sungai Muli yang terletak pada TK 33.03.12.2007-12.2008-002 dengan koordinat 7° 18' 43,008" LS dan 109° 27' 30,282" BT dilanjutkan ke arah Timur melewati Sungai Muli hingga bertemu tepi pematang sawah yang terletak pada TK 33.03.12.2007-12.2008-003 dengan koordinat 7° 18' 43,096" LS dan 109° 27' 31,612" BT dilanjutkan ke arah Timur Laut mengikuti pematang sawah hingga bertemu tepi Sungai Muli yang terletak pada TK 33.03.12.2007-12.2008-004 dengan koordinat 7° 18' 35,255" LS dan 109° 27' 44,625" BT dilanjutkan ke arah Timur melewati Sungai Muli hingga bertemu tepi pematang sawah yang terletak pada TK 33.03.12.2007-12.2008-005 dengan koordinat 7° 18' 35,293" LS dan 109° 27' 45,477" BT dilanjutkan ke arah Timur Laut mengikuti pematang sawah hingga bertemu as Jalan Raya Tamansari - Baleraksa yang terletak pada TK 33.03.12.2007-12.2008-006 dengan koordinat 7° 18' 33,357" LS dan 109° 27' 48,835" BT dilanjutkan ke arah Utara mengikuti as Jalan Raya Tamansari - Baleraksa hingga bertemu tepi Jalan Raya Tamansari - Baleraksa yang terletak pada TK 33.03.12.2007-12.2008-007 dengan koordinat 7° 18' 30,908" LS dan 109° 27' 49,145" BT dilanjutkan ke arah Utara mengikuti jalan setapak hingga bertemu tepi Sungai Muli yang terletak pada TK 33.03.12.2007-12.2008-008 dengan koordinat 7° 18' 30,142" LS dan 109° 27' 48,710" BT dilanjutkan ke arah Barat Laut melewati Sungai Muli hingga bertemu tepi Jalan Raya Tamansari - Baleraksa yang terletak pada TK 33.03.12.2007-12.2008-009 dengan koordinat 7° 18' 29,489" LS dan 109° 27' 47,937" BT dilanjutkan ke arah Barat Laut mengikuti as Jalan Tamansari - Baleraksa hingga bertemu Jembatan Kali Muli yang terletak pada TK 33.03.12.2007-12.2008-010 dengan koordinat 7° 18' 22,538" LS dan 109° 27' 51,114" BT dilanjutkan ke arah Timur Laut menyusuri as saluran air hingga bertemu tepi pematang sawah yang terletak pada TK 33.03.12.2007-12.2008-011 dengan koordinat 7° 18' 10,438" LS dan 109° 27' 56,481" BT dilanjutkan ke arah Barat Laut mengikuti pematang sawah hingga bertemu tepi Jalan Tamansari - Baleraksa yang terletak pada TK 33.03.12.2007-12.2008-012 dengan koordinat 7° 18' 10,448" LS dan 109° 27' 53,376" BT dilanjutkan ke arah Utara mengikuti tepi Jalan Tamansari - Baleraksa hingga bertemu pertigaan Jalan Legok yang terletak pada TK 33.03.12.2007-12.2008-013

dengan koordinat 7° 17' 53,991" LS dan 109° 27' 55,813" BT dilanjutkan ke arah Barat mengikuti as Jalan Legok hingga bertemu jembatan kecil yang terletak pada TK 33.03.12.2007-12.2008-014 dengan koordinat 7° 17' 53,073" LS dan 109° 27' 52,381" BT dilanjutkan ke arah Barat Laut mengikuti tepi Jalan Legok hingga bertemu tepi saluran air yang terletak pada TK 33.03.12.2007-12.2008-015 dengan koordinat 7° 17' 47,619" LS dan 109° 27' 48,670" BT dilanjutkan ke arah Barat menyusuri as saluran air hingga bertemu tepi kebun yang terletak pada TK 33.03.12.2007-12.2008-016 dengan koordinat 7° 17' 50,381" LS dan 109° 27' 43,916" BT dilanjutkan ke arah Barat Laut melewati kebun hingga bertemu tepi pematang sawah yang terletak pada TK 33.03.12.2007-12.2008-017 dengan koordinat 7° 17' 46,227" LS dan 109° 27' 44,858" BT dilanjutkan ke arah Barat Laut mengikuti tepi pematang sawah hingga bertemu tepi saluran air yang terletak pada TK 33.03.12.2007-12.2008-018 dengan koordinat 7° 17' 45,220" LS dan 109° 27' 39,825" BT dilanjutkan ke arah Utara menyusuri as saluran air hingga bertemu tepi kebun rakyat yang terletak pada TK 33.03.12.2007-12.2008-019 dengan koordinat 7° 17' 32,457" LS dan 109° 27' 30,317" BT dilanjutkan ke arah Timur Laut melewati kebun rakyat hingga bertemu as Jalan Sikopiah yang terletak pada TK 33.03.12.2007-12.2008-020 dengan koordinat 7° 16' 56,382" LS dan 109° 27' 22,273" BT dilanjutkan ke arah Utara menyusuri as saluran air hingga bertemu tepi pematang sawah yang terletak pada TK 33.03.12.2007-12.2008-021 dengan koordinat 7° 16' 49,777" LS dan 109° 27' 21,751" BT dilanjutkan ke arah Timur Laut mengikuti pematang sawah hingga bertemu tepi pekarangan yang terletak pada TK 33.03.12.2007-12.2008-022 dengan koordinat 7° 16' 48,455" LS dan 109° 27' 21,535" BT dilanjutkan ke arah Barat Laut melewati pekarangan hingga bertemu as Jalan Raya Sampangan - Brobahan yang terletak pada TK 33.03.12.2007-12.2008-023 dengan koordinat 7° 16' 45,279" LS dan 109° 27' 20,680" BT dilanjutkan ke arah Barat Laut melewati pekarangan hingga bertemu simpul batas antara Desa Tamansari, Desa Baleraksa, dan Desa Tunjungmuli Kecamatan Karangmoncol yang terletak pada TK 33.03.12.2007-12.2008-12.2009-000 dengan koordinat 7° 16' 43,257" LS dan 109° 27' 20,854" BT.

Pasal 5

Peta Batas Desa dan Titik Kartometrik sebagaimana dimaksud dalam Pasal 4 tercantum dalam Lampiran yang merupakan bagian tidak terpisahkan dari Peraturan Bupati ini.

BAB IV KETENTUAN PENUTUP

Pasal 6

Peraturan Bupati ini mulai berlaku pada tanggal diundangkan.

Agar setiap orang mengetahuinya, memerintahkan pengundangan Peraturan Bupati ini dengan penempatannya dalam Berita Daerah Kabupaten Purbalingga.

Ditetapkan di Purbalingga
pada tanggal 7 September 2023
BUPATI PURBALINGGA,
Ttd
DYAH HAYUNING PRATIWI

Diundangkan di Purbalingga
pada tanggal 7 September 2023

SEKRETARIS DAERAH
KABUPATEN PURBALINGGA,
Ttd
HERNI SULASTI

BERITA DAERAH KABUPATEN PURBALINGGA TAHUN 2023 NOMOR 227
Salinan Sesuai Dengan Aslinya

KEPALA BAGIAN HUKUM,

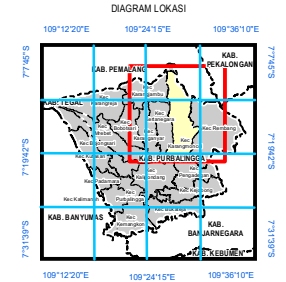
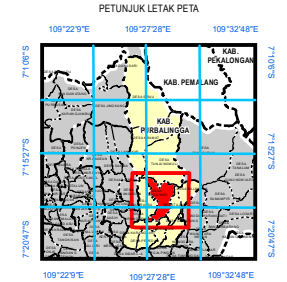
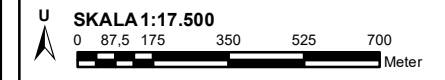

SOLIKHUN, S.H., M.H.
Pembina Tingkat I
NIP. 19730310 199903 1 007

PETA BATAS DESA

Kode Wilayah : 33.03.12.2007

DESA TAMANSARI

KECAMATAN KARANGMONCOL
KABUPATEN PURBALINGGA
PROVINSI JAWA TENGAH



Sistem Proyeksi : Transverse Mercator
Sistem Grid : Grid Geografi dan Grid Universal Transverse Mercator
Datum Horizontal : SRGI 2013

DICETAK DAN DITERBITKAN OLEH :
PEMERINTAH KABUPATEN PURBALINGGA
Jl. Onje No.1 B Telp. (0281) 891012-891059-891430-891452
Website : www.purbalinggakab.go.id
© Copyright 2021, All Rights Reserved.

© Hak cipta dilindungi oleh Undang-Undang Republik Indonesia

KETERANGAN

- Titik Kartometrik
- Kantor Pemerintahan
- Batas Kabupaten/Kota
- Batas Kecamatan
- Batas Kelurahan/Desa

Daftar Titik Kartometrik

Nomor	Titik Kartometrik	Koordinat		Nomor	Titik Kartometrik	Koordinat	
		Geografis	UTM			Geografis	UTM
1	P 28 43.1312 12007 12 2008 001	109°22'41.21"E	711827.85	1	P 28 43.1312 12007 12 2008 001	109°22'41.21"E	711827.85
2	P 28 43.1312 12007 12 2008 002	109°22'42.80"E	711827.85	2	P 28 43.1312 12007 12 2008 002	109°22'42.80"E	711827.85
3	P 28 43.1312 12007 12 2008 003	109°22'44.39"E	711827.85	3	P 28 43.1312 12007 12 2008 003	109°22'44.39"E	711827.85
4	P 28 43.1312 12007 12 2008 004	109°22'45.98"E	711827.85	4	P 28 43.1312 12007 12 2008 004	109°22'45.98"E	711827.85
5	P 28 43.1312 12007 12 2008 005	109°22'47.57"E	711827.85	5	P 28 43.1312 12007 12 2008 005	109°22'47.57"E	711827.85
6	P 28 43.1312 12007 12 2008 006	109°22'49.16"E	711827.85	6	P 28 43.1312 12007 12 2008 006	109°22'49.16"E	711827.85
7	P 28 43.1312 12007 12 2008 007	109°22'50.75"E	711827.85	7	P 28 43.1312 12007 12 2008 007	109°22'50.75"E	711827.85
8	P 28 43.1312 12007 12 2008 008	109°22'52.34"E	711827.85	8	P 28 43.1312 12007 12 2008 008	109°22'52.34"E	711827.85
9	P 28 43.1312 12007 12 2008 009	109°22'53.93"E	711827.85	9	P 28 43.1312 12007 12 2008 009	109°22'53.93"E	711827.85
10	P 28 43.1312 12007 12 2008 010	109°22'55.52"E	711827.85	10	P 28 43.1312 12007 12 2008 010	109°22'55.52"E	711827.85
11	P 28 43.1312 12007 12 2008 011	109°22'57.11"E	711827.85	11	P 28 43.1312 12007 12 2008 011	109°22'57.11"E	711827.85
12	P 28 43.1312 12007 12 2008 012	109°22'58.70"E	711827.85	12	P 28 43.1312 12007 12 2008 012	109°22'58.70"E	711827.85
13	P 28 43.1312 12007 12 2008 013	109°22'60.29"E	711827.85	13	P 28 43.1312 12007 12 2008 013	109°22'60.29"E	711827.85
14	P 28 43.1312 12007 12 2008 014	109°22'61.88"E	711827.85	14	P 28 43.1312 12007 12 2008 014	109°22'61.88"E	711827.85
15	P 28 43.1312 12007 12 2008 015	109°22'63.47"E	711827.85	15	P 28 43.1312 12007 12 2008 015	109°22'63.47"E	711827.85
16	P 28 43.1312 12007 12 2008 016	109°22'65.06"E	711827.85	16	P 28 43.1312 12007 12 2008 016	109°22'65.06"E	711827.85
17	P 28 43.1312 12007 12 2008 017	109°22'66.65"E	711827.85	17	P 28 43.1312 12007 12 2008 017	109°22'66.65"E	711827.85
18	P 28 43.1312 12007 12 2008 018	109°22'68.24"E	711827.85	18	P 28 43.1312 12007 12 2008 018	109°22'68.24"E	711827.85
19	P 28 43.1312 12007 12 2008 019	109°22'69.83"E	711827.85	19	P 28 43.1312 12007 12 2008 019	109°22'69.83"E	711827.85
20	P 28 43.1312 12007 12 2008 020	109°22'71.42"E	711827.85	20	P 28 43.1312 12007 12 2008 020	109°22'71.42"E	711827.85
21	P 28 43.1312 12007 12 2008 021	109°22'73.01"E	711827.85	21	P 28 43.1312 12007 12 2008 021	109°22'73.01"E	711827.85
22	P 28 43.1312 12007 12 2008 022	109°22'74.60"E	711827.85	22	P 28 43.1312 12007 12 2008 022	109°22'74.60"E	711827.85
23	P 28 43.1312 12007 12 2008 023	109°22'76.19"E	711827.85	23	P 28 43.1312 12007 12 2008 023	109°22'76.19"E	711827.85
24	P 28 43.1312 12007 12 2008 024	109°22'77.78"E	711827.85	24	P 28 43.1312 12007 12 2008 024	109°22'77.78"E	711827.85
25	P 28 43.1312 12007 12 2008 025	109°22'79.37"E	711827.85	25	P 28 43.1312 12007 12 2008 025	109°22'79.37"E	711827.85
26	P 28 43.1312 12007 12 2008 026	109°22'80.96"E	711827.85	26	P 28 43.1312 12007 12 2008 026	109°22'80.96"E	711827.85
27	P 28 43.1312 12007 12 2008 027	109°22'82.55"E	711827.85	27	P 28 43.1312 12007 12 2008 027	109°22'82.55"E	711827.85
28	P 28 43.1312 12007 12 2008 028	109°22'84.14"E	711827.85	28	P 28 43.1312 12007 12 2008 028	109°22'84.14"E	711827.85
29	P 28 43.1312 12007 12 2008 029	109°22'85.73"E	711827.85	29	P 28 43.1312 12007 12 2008 029	109°22'85.73"E	711827.85
30	P 28 43.1312 12007 12 2008 030	109°22'87.32"E	711827.85	30	P 28 43.1312 12007 12 2008 030	109°22'87.32"E	711827.85
31	P 28 43.1312 12007 12 2008 031	109°22'88.91"E	711827.85	31	P 28 43.1312 12007 12 2008 031	109°22'88.91"E	711827.85
32	P 28 43.1312 12007 12 2008 032	109°22'90.50"E	711827.85	32	P 28 43.1312 12007 12 2008 032	109°22'90.50"E	711827.85
33	P 28 43.1312 12007 12 2008 033	109°22'92.09"E	711827.85	33	P 28 43.1312 12007 12 2008 033	109°22'92.09"E	711827.85
34	P 28 43.1312 12007 12 2008 034	109°22'93.68"E	711827.85	34	P 28 43.1312 12007 12 2008 034	109°22'93.68"E	711827.85
35	P 28 43.1312 12007 12 2008 035	109°22'95.27"E	711827.85	35	P 28 43.1312 12007 12 2008 035	109°22'95.27"E	711827.85
36	P 28 43.1312 12007 12 2008 036	109°22'96.86"E	711827.85	36	P 28 43.1312 12007 12 2008 036	109°22'96.86"E	711827.85
37	P 28 43.1312 12007 12 2008 037	109°22'98.45"E	711827.85	37	P 28 43.1312 12007 12 2008 037	109°22'98.45"E	711827.85
38	P 28 43.1312 12007 12 2008 038	109°23'00.04"E	711827.85	38	P 28 43.1312 12007 12 2008 038	109°23'00.04"E	711827.85
39	P 28 43.1312 12007 12 2008 039	109°23'01.63"E	711827.85	39	P 28 43.1312 12007 12 2008 039	109°23'01.63"E	711827.85
40	P 28 43.1312 12007 12 2008 040	109°23'03.22"E	711827.85	40	P 28 43.1312 12007 12 2008 040	109°23'03.22"E	711827.85
41	P 28 43.1312 12007 12 2008 041	109°23'04.81"E	711827.85	41	P 28 43.1312 12007 12 2008 041	109°23'04.81"E	711827.85
42	P 28 43.1312 12007 12 2008 042	109°23'06.40"E	711827.85	42	P 28 43.1312 12007 12 2008 042	109°23'06.40"E	711827.85
43	P 28 43.1312 12007 12 2008 043	109°23'07.99"E	711827.85	43	P 28 43.1312 12007 12 2008 043	109°23'07.99"E	711827.85
44	P 28 43.1312 12007 12 2008 044	109°23'09.58"E	711827.85	44	P 28 43.1312 12007 12 2008 044	109°23'09.58"E	711827.85
45	P 28 43.1312 12007 12 2008 045	109°23'11.17"E	711827.85	45	P 28 43.1312 12007 12 2008 045	109°23'11.17"E	711827.85
46	P 28 43.1312 12007 12 2008 046	109°23'12.76"E	711827.85	46	P 28 43.1312 12007 12 2008 046	109°23'12.76"E	711827.85
47	P 28 43.1312 12007 12 2008 047	109°23'14.35"E	711827.85	47	P 28 43.1312 12007 12 2008 047	109°23'14.35"E	711827.85
48	P 28 43.1312 12007 12 2008 048	109°23'15.94"E	711827.85	48	P 28 43.1312 12007 12 2008 048	109°23'15.94"E	711827.85
49	P 28 43.1312 12007 12 2008 049	109°23'17.53"E	711827.85	49	P 28 43.1312 12007 12 2008 049	109°23'17.53"E	711827.85
50	P 28 43.1312 12007 12 2008 050	109°23'19.12"E	711827.85	50	P 28 43.1312 12007 12 2008 050	109°23'19.12"E	711827.85
51	P 28 43.1312 12007 12 2008 051	109°23'20.71"E	711827.85	51	P 28 43.1312 12007 12 2008 051	109°23'20.71"E	711827.85
52	P 28 43.1312 12007 12 2008 052	109°23'22.30"E	711827.85	52	P 28 43.1312 12007 12 2008 052	109°23'22.30"E	711827.85
53	P 28 43.1312 12007 12 2008 053	109°23'23.89"E	711827.85	53	P 28 43.1312 12007 12 2008 053	109°23'23.89"E	711827.85
54	P 28 43.1312 12007 12 2008 054	109°23'25.48"E	711827.85	54	P 28 43.1312 12007 12 2008 054	109°23'25.48"E	711827.85
55	P 28 43.1312 12007 12 2008 055	109°23'27.07"E	711827.85	55	P 28 43.1312 12007 12 2008 055	109°23'27.07"E	711827.85
56	P 28 43.1312 12007 12 2008 056	109°23'28.66"E	711827.85	56	P 28 43.1312 12007 12 2008 056	109°23'28.66"E	711827.85
57	P 28 43.1312 12007 12 2008 057	109°23'30.25"E	711827.85	57	P 28 43.1312 12007 12 2008 057	109°23'30.25"E	711827.85
58	P 28 43.1312 12007 12 2008 058	109°23'31.84"E	711827.85	58	P 28 43.1312 12007 12 2008 058	109°23'31.84"E	711827.85
59	P 28 43.1312 12007 12 2008 059	109°23'33.43"E	711827.85	59	P 28 43.1312 12007 12 2008 059	109°23'33.43"E	711827.85
60	P 28 43.1312 12007 12 2008 060	109°23'35.02"E	711827.85	60	P 28 43.1312 12007 12 2008 060	109°23'35.02"E	711827.85
61	P 28 43.1312 12007 12 2008 061	109°23'36.61"E	711827.85	61	P 28 43.1312 12007 12 2008 061	109°23'36.61"E	711827.85
62	P 28 43.1312 12007 12 2008 062	109°23'38.20"E	711827.85	62	P 28 43.1312 12007 12 2008 062	109°23'38.20"E	711827.85
63	P 28 43.1312 12007 12 2008 063	109°23'39.79"E	711827.85	63	P 28 43.1312 12007 12 2008 063	109°23'39.79"E	711827.85
64	P 28 43.1312 12007 12 2008 064	109°23'41.38"E	711827.85	64	P 28 43.1312 12007 12 2008 064	109°23'41.38"E	711827.85
65	P 28 43.1312 12007 12 2008 065	109°23'42.97"E	711827.85	65	P 28 43.1312 12007 12 2008 065	109°23'42.97"E	711827.85
66	P 28 43.1312 12007 12 2008 066	109°23'44.56"E	711827.85	66	P 28 43.1312 12007 12 2008 066	109°23'44.56"E	711827.85
67	P 28 43.1312 12007 12 2008 067	109°23'46.15"E	711827.85	67	P 28 43.1312 12007 12 2008 067	109°23'46.15"E	711827.85
68	P 28 43.1312 12007 12 2008 068	109°23'47.74"E	711827.85	68	P 28 43.1312 12007 12 2008 068	109°23'47.74"E	711827.85
69	P 28 43.1312 12007 12 2008 069	109°23'49.33"E	711827.85	69	P 28 43.1312 12007 12 2008 069	109°23'49.33"E	711827.85
70	P 28 43.1312 12007 12 2008 070	109°23'50.92"E	711827.85	70	P 28 43.		