



SALINAN

BUPATI PURBALINGGA  
PROVINSI JAWA TENGAH

PERATURAN BUPATI PURBALINGGA

NOMOR 128 TAHUN 2023

TENTANG

BATAS DESA PANDANSARI KECAMATAN KEJOBONG

DENGAN RAHMAT TUHAN YANG MAHA ESA

BUPATI PURBALINGGA,

- Menimbang : bahwa untuk melaksanakan ketentuan Pasal 6 ayat (2) Peraturan Daerah Kabupaten Purbalingga Nomor 7 Tahun 2018 tentang Pedoman Penetapan dan Penegasan Batas Desa, perlu menetapkan Peraturan Bupati tentang Batas Desa Pandansari Kecamatan Kejobong.
- Mengingat : 1. Undang-Undang Nomor 13 Tahun 1950 tentang Pembentukan Daerah-daerah Kabupaten Dalam Lingkungan Propinsi Djawa Tengah (Berita Negara Republik Indonesia Tahun 1950 Nomor 42);
2. Undang-Undang Nomor 6 Tahun 2014 tentang Desa (Lembaran Negara Republik Indonesia Tahun 2014 Nomor 7, Tambahan Lembaran Negara Republik Indonesia Nomor 5495) sebagaimana telah diubah dengan Undang-undang Nomor 6 Tahun 2023 tentang Penetapan Peraturan Pemerintah Pengganti Undang-Undang Nomor 2 Tahun 2022 tentang Cipta Kerja menjadi Undang-undang (Lembaran Negara Republik Indonesia Tahun 2023 Nomor 41, Tambahan Lembaran Negara Republik Indonesia Nomor 6858);
3. Undang-Undang Nomor 23 Tahun 2014 tentang Pemerintahan Daerah (Lembaran Negara Republik Indonesia Tahun 2014 Nomor 244, Tambahan Lembaran Negara Republik Indonesia Nomor 5587)

sebagaimana telah diubah terakhir dengan Undang-undang Nomor 6 Tahun 2023 tentang Penetapan Peraturan Pemerintah Pengganti Undang-Undang Nomor 2 Tahun 2022 tentang Cipta Kerja menjadi Undang-undang (Lembaran Negara Republik Indonesia Tahun 2023 Nomor 41, Tambahan Lembaran Negara Republik Indonesia Nomor 6858);

4. Peraturan Pemerintah Nomor 43 Tahun 2014 tentang Peraturan pelaksanaan Undang-Undang Nomor 6 Tahun 2014 tentang Desa (Lembaran Negara Republik Indonesia Tahun 2014 Nomor 123, Tambahan Lembaran Negara Republik Indonesia Nomor 5539) sebagaimana telah diubah beberapa kali terakhir dengan Peraturan Pemerintah Nomor 11 tahun 2019 tentang Perubahan Kedua atas Peraturan Pemerintah Nomor 43 Tahun 2014 tentang Peraturan Pelaksanaan Undang-Undang Nomor 6 Tahun 2014 tentang Desa (Lembaran Negara Republik Indonesia Tahun 2019 Nomor 41, Tambahan Lembaran Negara Republik Indonesia Nomor 6231);
5. Peraturan Presiden Nomor 9 Tahun 2016 tentang Percepatan Pelaksanaan Kebijakan Satu Peta Pada Tingkat Ketelitian Peta Skala 1:50.000 (Tambahan Lembaran Negara Republik Indonesia Tahun 2016 Nomor 28) sebagaimana telah diubah dengan Peraturan Presiden Nomor 23 Tahun 2021 tentang Perubahan Atas Peraturan Presiden Nomor 9 Tahun 2016 tentang Percepatan Pelaksanaan Kebijakan Satu Peta Pada Tingkat Ketelitian Peta Skala 1:50.000 (Lembaran Negara Republik Indonesia Tahun 2021 Nomor 92);
6. Peraturan Daerah Kabupaten Purbalingga Nomor 10 Tahun 2014 tentang Penetapan Desa (Lembaran Daerah Kabupaten Purbalingga Tahun 2014 Nomor 10);
7. Peraturan Daerah Kabupaten Purbalingga Nomor 7 Tahun 2018 tentang Pedoman Penetapan dan Penegasan Batas Desa (Lembaran Daerah Kabupaten Purbalingga Tahun 2018 Nomor 7, Tambahan Lembaran Daerah Kabupaten Purbalingga Nomor 55);
8. Peraturan Menteri Dalam Negeri Nomor 45 Tahun 2016 tentang Pedoman Penetapan dan Penegasan Batas Desa (Berita Negara Republik Indonesia Tahun 2016 Nomor 1038).

MEMUTUSKAN:

Menetapkan : PERATURAN BUPATI TENTANG BATAS DESA PANDANSARI  
KECAMATAN KEJOBONG.

BAB I  
KETENTUAN UMUM

Pasal 1

1. Daerah adalah Kabupaten Purbalingga.
2. Bupati adalah Bupati Purbalingga.
3. Kecamatan adalah bagian dari kabupaten yang dipimpin oleh camat.
4. Desa adalah kesatuan masyarakat hukum yang memiliki batas wilayah yang berwenang untuk mengatur dan mengurus urusan pemerintahan, kepentingan masyarakat setempat berdasarkan prakarsa masyarakat, hak asal usul, dan/atau hak tradisional yang diakui dan dihormati dalam sistem pemerintahan Negara Kesatuan Republik Indonesia.
5. Batas adalah tanda pemisah antara desa yang bersebelahan baik berupa batas alam maupun batas buatan.
6. Batas Desa adalah pembatasan wilayah administrasi pemerintahan antar Desa yang merupakan rangkaian titik-titik koordinat yang berada pada permukaan bumi dapat berupa tanda-tanda alam seperti igir/punggung gunung/pegunungan (*watershed*), median sungai dan/atau unsur buatan di lapangan yang dituangkan dalam bentuk peta.
7. Penetapan Batas Desa adalah proses penetapan batas desa secara kartometrik di atas suatu peta dasar yang disepakati.
8. Metode kartometrik adalah penelusuran/penarikan garis batas pada peta kerja dan pengukuran/perhitungan posisi titik, garis, jarak dan luas cakupan wilayah dengan menggunakan peta dasar dan informasi geospasial lainnya sebagai pendukung.
9. Penegasan batas desa adalah kegiatan penentuan titik-titik koordinat batas Desa yang dapat dilakukan dengan metode kartometrik dan/atau survey di lapangan, yang dituangkan dalam bentuk peta batas dengan daftar titik-titik koordinat batas Desa.
10. Peta batas Desa adalah peta yang menyajikan semua unsur batas dan unsur lainnya, seperti pilar batas, garis batas, toponimi perairan dan transportasi.
11. Bujur Timur yang selanjutnya disingkat BT adalah garis khayal di belahan bumi bagian timur yang menghubungkan titik Kutub Utara dengan titik Kutub Selatan Bumi.
12. Lintang Selatan yang selanjutnya disingkat LS adalah garis khayal yang digunakan untuk menentukan lokasi di belahan bumi bagian selatan terhadap garis khatulistiwa.

13. Titik Kartometrik yang selanjutnya disingkat TK adalah koordinat hasil pengukuran/penghitungan posisi titik dengan menggunakan peta dasar.

#### Pasal 2

- (1) Peraturan Bupati ini mengatur tentang batas Desa Pandansari Kecamatan Kejobong.
- (2) Batas Desa sebagaimana dimaksud pada ayat (1) dilaksanakan melalui tahapan :
  - a. penetapan batas Desa; dan
  - b. penegasan batas Desa.
- (3) Tahapan sebagaimana dimaksud pada ayat (2) dilakukan melalui :
  - a. metode kartometrik; dan
  - b. survei di lapangan.

### BAB II PENETAPAN BATAS DESA

#### Pasal 3

Penetapan Batas Desa Pandansari Kecamatan Kejobong sebagaimana dimaksud dalam Pasal 2 ayat (2) huruf a adalah sebagai berikut :

- a. Sebelah utara : Desa Nangkasawit Kecamatan Kejobong dan Desa Pasunggingan Kecamatan Pengadegan;
- b. Sebelah timur : Desa Pengempon, Desa Kejobong Kecamatan Kejobong, dan Desa Kutawis Kecamatan Bukateja;
- c. Sebelah selatan : Desa Kebutuh Kecamatan Bukateja; dan
- d. Sebelah barat : Desa Krenceng Kecamatan Kejobong.

### BAB III PENEGASAN BATAS DESA

#### Pasal 4

Penegasan Batas Desa Pandansari Kecamatan Kejobong sebagaimana dimaksud dalam Pasal 2 ayat (2) huruf b adalah :

- a. Batas antara Desa Pandansari dengan Desa Nangkasawit Kecamatan Kejobong adalah dimulai dari simpul batas antara Desa Krenceng, Desa Nangkasawit, dan Desa Pandansari Kecamatan Kejobong yang terletak pada TK 33.03.03.2005-03.2006-03.2007-000 dengan koordinat  $7^{\circ} 24' 20,651''$  LS dan  $109^{\circ} 28' 8,562''$  BT ke arah selatan melewati perkebunan hingga bertemu as Jalan Raya Nangkasawit - Pangempon yang terletak pada TK 33.03.03.2006-03.2007-001 dengan koordinat  $7^{\circ} 23' 50,619''$  LS

dan 109° 29' 4,728" BT dilanjutkan ke arah selatan melewati perkebunan hingga bertemu perkebunan yang terletak pada TK 33.03.03.2006-03.2007-002 dengan koordinat 7° 23' 56,776" LS dan 109° 29' 4,775" BT dilanjutkan ke arah barat melewati perkebunan hingga bertemu titik tertentu perkebunan yang terletak pada TK 33.03.03.2006-03.2007-003 dengan koordinat 7° 23' 56,995" LS dan 109° 29' 1,966" BT dilanjutkan ke arah selatan melewati perkebunan hingga bertemu perkebunan yang terletak pada TK 33.03.03.2006-03.2007-004 dengan koordinat 7° 23' 57,552" LS dan 109° 29' 1,987" BT dilanjutkan ke arah barat melewati perkebunan hingga bertemu perkebunan yang terletak pada TK 33.03.03.2006-03.2007-005 dengan koordinat 7° 23' 56,833" LS dan 109° 28' 56,424" BT dilanjutkan ke arah selatan melewati perkebunan hingga bertemu titik tertentu perkebunan yang terletak pada TK 33.03.03.2006-03.2007-006 dengan koordinat 7° 23' 59,865" LS dan 109° 28' 56,455" BT dilanjutkan ke arah barat melewati perkebunan hingga bertemu perkebunan yang terletak pada TK 33.03.03.2006-03.2007-007 dengan koordinat 7° 24' 0,993" LS dan 109° 28' 50,277" BT dilanjutkan ke arah selatan melewati perkebunan hingga bertemu titik tertentu perkebunan yang terletak pada TK 33.03.03.2006-03.2007-008 dengan koordinat 7° 24' 1,876" LS dan 109° 28' 50,342" BT dilanjutkan ke arah barat melewati perkebunan hingga bertemu titik tertentu perkebunan yang terletak pada TK 33.03.03.2006-03.2007-009 dengan koordinat 7° 24' 2,094" LS dan 109° 28' 48,471" BT dilanjutkan ke arah selatan melewati perkebunan hingga bertemu titik tertentu perkebunan yang terletak pada TK 33.03.03.2006-03.2007-010 dengan koordinat 7° 24' 9,375" LS dan 109° 28' 48,168" BT dilanjutkan ke arah barat melewati perkebunan hingga bertemu Jalan Raya Kejobong yang terletak pada TK 33.03.03.2006-03.2007-011 dengan koordinat 7° 24' 16,184" LS dan 109° 28' 44,185" BT dilanjutkan ke arah selatan melewati perkebunan hingga bertemu perkebunan yang terletak pada TK 33.03.03.2006-03.2007-012 dengan koordinat 7° 24' 21,732" LS dan 109° 28' 44,129" BT dilanjutkan ke arah barat daya melewati perkebunan hingga bertemu saluran air yang terletak pada TK 33.03.03.2006-03.2007-013 dengan koordinat 7° 24' 22,553" LS dan 109° 28' 38,627" BT dilanjutkan ke arah utara menyusuri saluran air hingga bertemu Kali Curug yang terletak pada TK 33.03.03.2006-03.2007-

014 dengan koordinat 7° 24' 20,624" LS dan 109° 28' 38,617" BT dilanjutkan ke arah barat daya menyusuri Kali Curug hingga bertemu kebun singkong yang terletak pada TK 33.03.03.2006-03.2007-015 dengan koordinat 7° 24' 23,021" LS dan 109° 28' 30,021" BT dilanjutkan ke arah tenggara melewati perkebunan hingga bertemu jalan setapak yang terletak pada TK 33.03.03.2006-03.2007-017 dengan koordinat 7° 24' 27,506" LS dan 109° 28' 26,841" BT dilanjutkan ke arah barat daya mengikuti Jalan Lingkungan Pandansari hingga bertemu tanggul kebun yang terletak pada TK 33.03.03.2006-03.2007-018 dengan koordinat 7° 24' 21,846" LS dan 109° 28' 24,962" BT dilanjutkan ke arah barat laut mengikuti jalan setapak hingga bertemu tanggul kebun yang terletak pada TK 33.03.03.2006-03.2007-019 dengan koordinat 7° 24' 20,827" LS dan 109° 28' 28,434" BT dilanjutkan ke arah timur melewati tanggul kebun hingga bertemu Jalan Raya Kejobong yang terletak pada TK 33.03.03.2006-03.2007-020 dengan koordinat 7° 24' 17,694" LS dan 109° 28' 27,868" BT dilanjutkan ke arah utara melewati tanggul kebun hingga bertemu titik tertentu Jalan Raya Kejobong yang terletak pada TK 33.03.03.2006-03.2007-021 dengan koordinat 7° 24' 18,208" LS dan 109° 28' 23,989" BT dilanjutkan ke arah barat mengikuti Jalan Raya Kejobong hingga bertemu kebun yang terletak pada TK 33.03.03.2006-03.2007-022 dengan koordinat 7° 24' 22,188" LS dan 109° 28' 24,411" BT dilanjutkan ke arah selatan mengikuti jalan setapak hingga bertemu perkebunan yang terletak pada TK 33.03.03.2006-03.2007-023 dengan koordinat 7° 24' 22,306" LS dan 109° 28' 21,501" BT dilanjutkan ke arah barat melewati perkebunan hingga bertemu perkebunan yang terletak pada TK 33.03.03.2006-03.2007-024 dengan koordinat 7° 24' 21,394" LS dan 109° 28' 21,419" BT dilanjutkan ke arah utara melewati perkebunan hingga bertemu perkebunan yang terletak pada TK 33.03.03.2006-03.2007-025 dengan koordinat 7° 24' 21,483" LS dan 109° 28' 17,218" BT dilanjutkan ke arah barat melewati perkebunan hingga bertemu as Jalan Raya Kejobong yang terletak pada TK 33.03.03.2006-03.2007-026 dengan koordinat 7° 24' 19,331" LS dan 109° 28' 17,102" BT dilanjutkan ke arah utara melewati perkebunan hingga bertemu simpul batas antara Desa Nangkasawit, Desa Pandansari Kecamatan Kejobong dan Desa Pasunggingan Kecamatan Pengadegan yang terletak pada TK

- 33.03.03.2006-03.2007-16.2003-000 dengan koordinat  $7^{\circ} 23' 48,799''$  LS dan  $109^{\circ} 29' 4,754''$  BT.
- b. Batas antara Desa Pandansari Kecamatan Kejobong dengan Desa Pasunggingan Kecamatan Pengadegan adalah dimulai dari simpul batas antara Desa Nangkasawit, Desa Pandansari Kecamatan Kejobong dan Desa Pasunggingan Kecamatan Pengadegan yang terletak pada TK 33.03.03.2006-03.2007-16.2003-000 dengan koordinat  $7^{\circ} 23' 48,799''$  LS dan  $109^{\circ} 29' 4,754''$  BT ke arah timur melewati saluran hingga bertemu Jalan Nangkasawit - Pangempon yang terletak pada TK 33.03.03.2007-16.2003-001 dengan koordinat  $7^{\circ} 23' 48,902''$  LS dan  $109^{\circ} 29' 8,542''$  BT dilanjutkan ke arah Timur Laut melewati jalan Nangkasawit dan Pangempon hingga bertemu simpul batas antara Desa Pandansari, Desa Pangempon Kecamatan Kejobong dan Desa Pasunggingan Kecamatan Pengadegan yang terletak pada TK 33.03.03.2013-03.2007-16.2003-000 dengan koordinat  $7^{\circ} 23' 47,465''$  LS dan  $109^{\circ} 29' 10,654''$  BT.
- c. Batas antara Desa Pandansari dengan Desa Pangempon Kecamatan Kejobong adalah dimulai dari simpul batas antara Desa Pandansari, Desa Pangempon Kecamatan Kejobong dan Desa Pasunggingan Kecamatan Pengadegan yang terletak pada TK 33.03.03.2013-03.2007-16.2003-000 dengan koordinat  $7^{\circ} 23' 47,465''$  LS dan  $109^{\circ} 29' 10,654''$  BT ke arah utara melewati pekarangan Ibu Rasidah Pandansari hingga bertemu Kali Kalong yang terletak pada TK 33.03.03.2007-03.2013-001 dengan koordinat  $7^{\circ} 23' 53,918''$  LS dan  $109^{\circ} 29' 26,841''$  BT dilanjutkan ke arah barat daya menyusuri As Kali Kalong hingga bertemu pekarangan Kapir Karso yang terletak pada TK 33.03.03.2007-03.2013-002 dengan koordinat  $7^{\circ} 23' 55,198''$  LS dan  $109^{\circ} 29' 24,070''$  BT dilanjutkan ke arah barat daya melewati pekarangan Kapir Karso hingga bertemu siring yang terletak pada TK 33.03.03.2007-03.2013-003 dengan koordinat  $7^{\circ} 23' 55,617''$  LS dan  $109^{\circ} 29' 20,967''$  BT dilanjutkan ke arah utara melewati siring hingga bertemu jalan setapak yang terletak pada TK 33.03.03.2007-03.2013-004 dengan koordinat  $7^{\circ} 23' 52,903''$  LS dan  $109^{\circ} 29' 20,213''$  BT dilanjutkan ke arah utara mengikuti Jalan Setapak hingga bertemu jalan setapak yang terletak pada TK 33.03.03.2007-03.2013-005 dengan koordinat  $7^{\circ} 23' 49,038''$  LS dan  $109^{\circ} 29' 19,971''$  BT dilanjutkan ke arah barat mengikuti jalan setapak hingga bertemu jalan setapak yang terletak pada TK 33.03.03.2007-03.2013-006 dengan koordinat  $7^{\circ} 23' 49,863''$  LS dan  $109^{\circ} 29' 11,996''$  BT dilanjutkan ke arah barat laut mengikuti jalan setapak hingga bertemu simpul batas antara Desa Pandansari, Desa Kejobong, dan Desa Pangempon Kecamatan Kejobong yang terletak pada TK

33.03.03.2007-03.2008-03.2013-000 dengan koordinat 7° 23' 57,613" LS dan 109° 29' 27,346" BT.

- d. Batas antara Desa Pandansari dengan Desa Kejobong Kecamatan Kejobong adalah dimulai dari simpul batas antara Desa Kutawis Kecamatan Bukateja dengan Desa Pandansari dan Desa Kejobong Kecamatan Kejobong yang terletak pada TK 33.03.02.2008-03.2007-03.2008-000 dengan koordinat 7° 24' 53,548" LS dan 109° 29' 11,754" BT ke arah barat laut melewati Sungai Pekacangan hingga bertemu jalan setapak yang terletak pada TK 33.03.03.2007-03.2008-001 dengan koordinat 7° 24' 52,313" LS dan 109° 29' 11,175" BT dilanjutkan ke arah barat laut melewati jalan setapak hingga bertemu Situs Makam Nyai Pandansari yang terletak pada TK 33.03.03.2007-03.2008-002 dengan koordinat 7° 24' 47,872" LS dan 109° 29' 10,486" BT dilanjutkan ke arah timur mengikuti batas Situs Makam Nyai Pandansari hingga bertemu Situs Makam Nyai Pandansari yang terletak pada TK 33.03.03.2007-03.2008-003 dengan koordinat 7° 24' 47,859" LS dan 109° 29' 10,635" BT dilanjutkan ke arah utara mengikuti batas Situs Makam Nyai Pandansari hingga bertemu Situs Makam Nyai Pandansari yang terletak pada TK 33.03.03.2007-03.2008-004 dengan koordinat 7° 24' 47,676" LS dan 109° 29' 10,616" BT dilanjutkan ke arah barat mengikuti batas Situs Makam Nyai Pandansari hingga bertemu jalan setapak yang terletak pada TK 33.03.03.2007-03.2008-005 dengan koordinat 7° 24' 47,710" LS dan 109° 29' 10,384" BT dilanjutkan ke arah barat laut melewati jalan setapak hingga bertemu pertigaan Jalan Raya Lamuk - Totogan yang terletak pada TK 33.03.03.2007-03.2008-006 dengan koordinat 7° 24' 46,810" LS dan 109° 29' 10,099" BT dilanjutkan ke arah timur lalu melewati jalan setapak hingga bertemu TPU Rawa Wungu yang terletak pada TK 33.03.03.2007-03.2008-007 dengan koordinat 7° 24' 44,926" LS dan 109° 29' 10,052" BT dilanjutkan ke arah barat laut melewati TPU Rawa Wungu hingga bertemu kebun bambu yang terletak pada TK 33.03.03.2007-03.2008-008 dengan koordinat 7° 24' 43,342" LS dan 109° 29' 9,211" BT dilanjutkan ke arah barat laut melewati kebun bambu hingga bertemu Jembatan Kali Sapi yang terletak pada TK 33.03.03.2007-03.2008-009 dengan koordinat 7° 24' 35,559" LS dan 109° 29' 7,702" BT dilanjutkan ke arah utara melewati Kali Sapi hingga bertemu perkebunan yang terletak pada TK 33.03.03.2007-03.2008-010 dengan koordinat 7° 24' 34,357" LS dan 109° 29' 7,726" BT dilanjutkan ke arah timur melewati perkebunan hingga bertemu perkebunan yang terletak pada TK 33.03.03.2007-03.2008-011 dengan koordinat 7° 24' 33,942" LS dan 109° 29' 14,237" BT dilanjutkan ke arah timur laut melewati perkebunan hingga bertemu jalan setapak yang terletak pada TK 33.03.03.2007-03.2008-012 dengan koordinat 7° 24' 31,186" LS dan 109° 29' 14,403" BT dilanjutkan ke arah timur mengikuti jalan setapak hingga bertemu Jalan Desa Totogan - Kali Munding yang terletak pada TK 33.03.03.2007-03.2008-013 dengan koordinat 7° 24' 30,889" LS dan 109° 29' 18,187" BT dilanjutkan ke arah

utara melewati Jalan Totogan - Kali Munding hingga bertemu perkebunan yang terletak pada TK 33.03.03.2007-03.2008-014 dengan koordinat  $7^{\circ} 24' 29,268''$  LS dan  $109^{\circ} 29' 17,947''$  BT dilanjutkan ke arah barat laut melewati perkebunan hingga bertemu perkebunan yang terletak pada TK 33.03.03.2007-03.2008-015 dengan koordinat  $7^{\circ} 24' 29,993''$  LS dan  $109^{\circ} 29' 10,782''$  BT dilanjutkan ke arah barat laut melewati perkebunan hingga bertemu perkebunan sebelah selatan rumah Pak Muheni yang terletak pada TK 33.03.03.2007-03.2008-016 dengan koordinat  $7^{\circ} 24' 23,381''$  LS dan  $109^{\circ} 29' 12,758''$  BT dilanjutkan ke arah timur laut melewati perkebunan hingga bertemu perkebunan yang terletak pada TK 33.03.03.2007-03.2008-017 dengan koordinat  $7^{\circ} 24' 24,162''$  LS dan  $109^{\circ} 29' 16,003''$  BT dilanjutkan ke arah barat daya melewati perkebunan hingga bertemu perkebunan yang terletak pada TK 33.03.03.2007-03.2008-018 dengan koordinat  $7^{\circ} 24' 24,945''$  LS dan  $109^{\circ} 29' 15,865''$  BT dilanjutkan ke arah timur melewati jalan Desa Kali Munding - Totogan hingga bertemu Jalan Desa Totongan - Kali Munding yang terletak pada TK 33.03.03.2007-03.2008-019 dengan koordinat  $7^{\circ} 24' 25,073''$  LS dan  $109^{\circ} 29' 17,104''$  BT dilanjutkan ke arah timur laut melewati jalan Desa Kali Munding - Totogan hingga bertemu persimpangan Jalan Totogan Kali Munding dengan Jalan Lingkungan Pandansari yang terletak pada TK 33.03.03.2007-03.2008-020 dengan koordinat  $7^{\circ} 24' 21,825''$  LS dan  $109^{\circ} 29' 18,404''$  BT dilanjutkan ke arah barat melewati jalan Lingkungan Pandasari hingga bertemu perkebunan sebelah timur rumah keluarga besar Pak Marjuki yang terletak pada TK 33.03.03.2007-03.2008-021 dengan koordinat  $7^{\circ} 24' 21,475''$  LS dan  $109^{\circ} 29' 16,325''$  BT dilanjutkan ke arah utara mengikuti batas perkebunan sebelah timur rumah keluarga besar Pak Marjuki hingga bertemu Jalan Desa RT 014 yang terletak pada TK 33.03.03.2007-03.2008-022 dengan koordinat  $7^{\circ} 24' 19,826''$  LS dan  $109^{\circ} 29' 13,872''$  BT dilanjutkan ke arah timur laut mengikuti jalan Desa Rt 014 hingga bertemu as Jalan Raya Kejobong yang terletak pada TK 33.03.03.2007-03.2008-023 dengan koordinat  $7^{\circ} 24' 12,334''$  LS dan  $109^{\circ} 29' 13,445''$  BT dilanjutkan ke arah utara mengikuti batas pekarangan rumah Pak Sumono hingga bertemu pekarangan rumah Pak Sumono yang terletak pada TK 33.03.03.2007-03.2008-024 dengan koordinat  $7^{\circ} 24' 11,387''$  LS dan  $109^{\circ} 29' 13,308''$  BT dilanjutkan ke arah timur mengikuti batas pekarangan rumah Pak Sumono hingga bertemu kebun singkong yang terletak pada TK 33.03.03.2007-03.2008-025 dengan koordinat  $7^{\circ} 24' 11,029''$  LS dan  $109^{\circ} 29' 14,484''$  BT dilanjutkan ke arah timur laut mengikuti tanggul kebun hingga bertemu jurang yang terletak pada TK 33.03.03.2007-03.2008-026 dengan koordinat  $7^{\circ} 24' 10,633''$  LS dan  $109^{\circ} 29' 16,046''$  BT dilanjutkan ke arah selatan menyusuri jurang hingga bertemu as Jalan Raya Kejobong yang terletak pada TK 33.03.03.2007-03.2008-027 dengan koordinat  $7^{\circ} 24' 11,224''$  LS dan  $109^{\circ} 29' 16,672''$  BT dilanjutkan ke arah selatan melewati pekarangan hingga bertemu kebun bambu yang terletak pada TK 33.03.03.2007-03.2008-028 dengan

koordinat  $7^{\circ} 24' 12,913''$  LS dan  $109^{\circ} 29' 16,971''$  BT dilanjutkan ke arah timur melewati kebun bambu\ hingga bertemu Jalan Lingkungan RT 014 yang terletak pada TK 33.03.03.2007-03.2008-029 dengan koordinat  $7^{\circ} 24' 12,518''$  LS dan  $109^{\circ} 29' 21,160''$  BT dilanjutkan ke arah tenggara melewati Jalan Lingkungan Rt 014 hingga bertemu as Jalan Desa Totogan - Kali Munding yang terletak pada TK 33.03.03.2007-03.2008-030 dengan koordinat  $7^{\circ} 24' 13,099''$  LS dan  $109^{\circ} 29' 21,971''$  BT dilanjutkan ke arah tenggara melewati perkebunan hingga bertemu as Jalan Desa Totogan - Kali Munding yang terletak pada TK 33.03.03.2007-03.2008-031 dengan koordinat  $7^{\circ} 24' 11,336''$  LS dan  $109^{\circ} 29' 24,324''$  BT dilanjutkan ke arah timur laut mengikuti as Jalan Desa Totogan - Kali Munding hingga bertemu persimpangan Jalan Totogan - Kali Munding dengan Jalan Raya Kejobong yang terletak pada TK 33.03.03.2007-03.2008-032 dengan koordinat  $7^{\circ} 24' 8,289''$  LS dan  $109^{\circ} 29' 23,322''$  BT dilanjutkan ke arah barat daya mengikuti Jalan Raya Kejobong hingga bertemu as Jalan Raya Kejobong yang terletak pada TK 33.03.03.2007-03.2008-033 dengan koordinat  $7^{\circ} 24' 9,702''$  LS dan  $109^{\circ} 29' 20,560''$  BT dilanjutkan ke arah barat laut melewati pekarangan rumah Pak Marsono Jumar hingga bertemu jurang yang terletak pada TK 33.03.03.2007-03.2008-034 dengan koordinat  $7^{\circ} 24' 10,272''$  LS dan  $109^{\circ} 29' 16,398''$  BT dilanjutkan ke arah barat laut menyusuri jurang hingga bertemu jalan setapak yang terletak pada TK 33.03.03.2007-03.2008-035 dengan koordinat  $7^{\circ} 24' 6,025''$  LS dan  $109^{\circ} 29' 16,446''$  BT dilanjutkan ke arah timur laut mengikuti jalan setapak hingga bertemu jalan setapak yang terletak pada TK 33.03.03.2007-03.2008-036 dengan koordinat  $7^{\circ} 24' 3,779''$  LS dan  $109^{\circ} 29' 22,825''$  BT dilanjutkan ke arah barat laut mengikuti jalan setapak hingga bertemu jalan setapak yang terletak pada TK 33.03.03.2007-03.2008-037 dengan koordinat  $7^{\circ} 24' 0,361''$  LS dan  $109^{\circ} 29' 21,725''$  BT dilanjutkan ke arah timur laut mengikuti jalan setapak hingga bertemu simpul batas antara Desa Pandansari, Desa Kejobong, dan Desa Pangempon Kecamatan Kejobong yang terletak pada TK 33.03.03.2007-03.2008-03.2013-000 dengan koordinat  $7^{\circ} 23' 57,613''$  LS dan  $109^{\circ} 29' 27,346''$  BT.

- e. Batas antara Desa Pandansari Kecamatan Kejobong dengan Desa Kutawis Kecamatan Bukateja adalah dimulai dari simpul batas antara Desa Kutawis, Desa Kebutuh Kecamatan Bukateja, dan Desa Pandansari Kecamatan Kejobong yang terletak pada TK 33.03.02.2008-02.2009-03.2007-000 dengan koordinat  $7^{\circ} 25' 8,149''$  LS dan  $109^{\circ} 29' 3,982''$  BT ke arah utara melewati pematang sawah hingga bertemu irigasi yang terletak pada TK 33.03.02.2008-03.2007-001 dengan koordinat  $7^{\circ} 25' 6,493''$  LS dan  $109^{\circ} 29' 2,445''$  BT dilanjutkan ke arah utara melewati pematang sawah hingga bertemu irigasi yang terletak pada TK 33.03.02.2008-03.2007-002 dengan koordinat  $7^{\circ} 25' 5,475''$  LS dan  $109^{\circ} 29' 2,437''$  BT dilanjutkan ke arah utara melewati pematang sawah hingga bertemu pematang sawah yang terletak pada TK 33.03.02.2008-03.2007-003

dengan koordinat  $7^{\circ} 25' 0,770''$  LS dan  $109^{\circ} 29' 2,563''$  BT dilanjutkan ke arah barat laut melewati pematang sawah hingga bertemu as Sungai Pekacangan yang terletak pada TK 33.03.02.2008-03.2007-004 dengan koordinat  $7^{\circ} 24' 53,742''$  LS dan  $109^{\circ} 29' 0,351''$  BT dilanjutkan ke arah tenggara menyusuri as Sungai Pekacang hingga bertemu simpul batas antara Desa Kutawis Kecamatan Bukateja dengan Desa Pandansari dan Desa Kejobong Kecamatan Kejobong yang terletak pada TK 33.03.02.2008-03.2007-03.2008-000 dengan koordinat  $7^{\circ} 24' 53,548''$  LS dan  $109^{\circ} 29' 11,754''$  BT.

- f. Batas antara Desa Pandansari Kecamatan Kejobong dengan Desa Kebutuh Kecamatan Bukateja adalah dimulai dari simpul batas antara Desa Kutawis, Desa Kebutuh Kecamatan Bukateja, dan Desa Pandansari Kecamatan Kejobong yang terletak pada TK 33.03.02.2008-02.2009-03.2007-000 dengan koordinat  $7^{\circ} 25' 8,149''$  LS dan  $109^{\circ} 29' 3,982''$  BT ke arah tenggara melewati irigasi hingga bertemu simpul batas antara Desa Kebutuh Kecamatan Bukateja dengan Desa Krenceng dan Desa Pandansari Kecamatan Kejobong yang terletak pada TK 33.03.02.2009-03.2005-03.2007-000 dengan koordinat  $7^{\circ} 24' 59,516''$  LS dan  $109^{\circ} 28' 12,192''$  BT.
- g. Batas antara Desa Pandansari dengan Desa Krenceng Kecamatan Kejobong adalah dimulai dari simpul batas antara Desa Krenceng, Desa Nangkasawit, dan Desa Pandansari Kecamatan Kejobong yang terletak pada TK 33.03.03.2005-03.2006-03.2007-000 dengan koordinat  $7^{\circ} 24' 20,651''$  LS dan  $109^{\circ} 28' 8,562''$  BT ke arah barat daya menyusuri As Kali Wadas hingga bertemu saluran air sebelah timur masjid Tariqul Jannah yang terletak pada TK 33.03.03.2005-03.2007-001 dengan koordinat  $7^{\circ} 24' 30,217''$  LS dan  $109^{\circ} 28' 7,055''$  BT dilanjutkan ke arah selatan melewati pekarangan hingga bertemu persimpangan saluran air sebelah timur Wisata Air Lembah Pleset yang terletak pada TK 33.03.03.2005-03.2007-002 dengan koordinat  $7^{\circ} 24' 32,724''$  LS dan  $109^{\circ} 28' 7,184''$  BT dilanjutkan ke arah tenggara menyusuri saluran air hingga bertemu Jalan Raya Lamuk - Totogan yang terletak pada TK 33.03.03.2005-03.2007-003 dengan koordinat  $7^{\circ} 24' 50,953''$  LS dan  $109^{\circ} 28' 10,255''$  BT dilanjutkan ke arah selatan menyusuri As Sungai Kali Wadas hingga bertemu Jalan Raya Lamuk - Totogan yang terletak pada TK 33.03.03.2005-03.2007-004 dengan koordinat  $7^{\circ} 24' 50,829''$  LS dan  $109^{\circ} 28' 10,694''$  BT dilanjutkan ke arah timur melewati As Jalan Raya Lamuk Totogan hingga bertemu Sungai Pekacangan yang terletak pada TK 33.03.03.2005-03.2007-005 dengan koordinat  $7^{\circ} 24' 56,765''$  LS dan  $109^{\circ} 28' 12,737''$  BT dilanjutkan ke arah selatan menyusuri As Sungai Pekacang hingga bertemu simpul batas antara Desa Kebutuh Kecamatan Bukateja dengan Desa Krenceng dan Desa Pandansari Kecamatan Kejobong yang terletak pada TK 33.03.02.2009-03.2005-03.2007-000 dengan koordinat  $7^{\circ} 24' 59,516''$  LS dan  $109^{\circ} 28' 12,192''$  BT.

Pasal 5

Peta Batas Desa dan Titik Kartometrik sebagaimana dimaksud dalam Pasal 4 tercantum dalam Lampiran yang merupakan bagian tidak terpisahkan dari Peraturan Bupati ini.

BAB IV  
KETENTUAN PENUTUP

Pasal 6

Peraturan Bupati ini mulai berlaku pada tanggal diundangkan.

Agar setiap orang mengetahuinya, memerintahkan pengundangan Peraturan Bupati ini dengan penempatannya dalam Berita Daerah Kabupaten Purbalingga.

Ditetapkan di Purbalingga  
pada tanggal 25 Agustus 2023

BUPATI PURBALINGGA,

Ttd

DYAH HAYUNING PRATIWI

Diundangkan di Purbalingga  
pada tanggal 25 Agustus 2023

SEKRETARIS DAERAH  
KABUPATEN PURBALINGGA,

Ttd

HERNI SULASTI

BERITA DAERAH KABUPATEN PURBALINGGA TAHUN 2023 NOMOR 128

Salinan Sesuai Dengan Aslinya

KEPALA BAGIAN HUKUM,



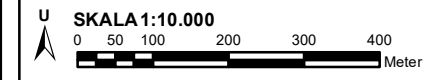
NIP. 19730310 199903 1 007

# PETA BATAS DESA

Kode Wilayah : 33.03.03.2007

## DESA PANDANSARI

KECAMATAN KEJOBONG  
KABUPATEN PURBALINGGA  
PROVINSI JAWA TENGAH



PETUNJUK LETAK PETA

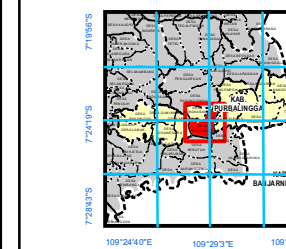
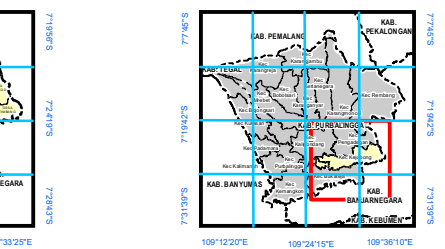


DIAGRAM LOKASI



Sistem Proyeksi : Transverse Mercator  
Sistem Grid : Grid Geografi dan Grid Universal Transverse Mercator  
Datum Horizontal : SRGI 2013

DICETAK DAN DITERBITKAN OLEH :  
PEMERINTAH KABUPATEN PURBALINGGA  
Jl. Onje No.1 B Telp. (0281) 891012-891059-891430-891452  
Website : www.purbalinggakab.go.id  
© Copyright 2021, All Rights Reserved.

### KETERANGAN

- Titik Kartometrik
- Kantor Pemerintahan
- Batas Kabupaten/Kota
- Batas Kecamatan
- Batas Kelurahan/Desa

### Daftar Titik Kartometrik

Nomor	Titik Kartometrik	Koordinat		Nomor	Titik Kartometrik	Koordinat	
		Geografis	UTM			Geografis	UTM
1	Tk 33.03.03.2006-03.2007-0001	7° 29' 48.299" LS	109° 29' 4.754" BT	44	Tk 33.03.03.2006-03.2008-0006	7° 24' 46.807" LS	109° 29' 10.099" BT
2	Tk 33.03.03.2006-03.2007-0001	7° 29' 50.819" LS	109° 29' 4.757" BT	45	Tk 33.03.03.2006-03.2008-0007	7° 24' 44.808" LS	109° 29' 10.099" BT
3	Tk 33.03.03.2006-03.2007-0002	7° 29' 56.736" LS	109° 29' 4.770" BT	46	Tk 33.03.03.2006-03.2008-0008	7° 24' 43.342" LS	109° 29' 9.217" BT
4	Tk 33.03.03.2006-03.2007-0003	7° 29' 56.801" LS	109° 29' 4.766" BT	47	Tk 33.03.03.2006-03.2008-0009	7° 24' 37.507" LS	109° 29' 9.217" BT
5	Tk 33.03.03.2006-03.2007-0004	7° 29' 55.552" LS	109° 29' 4.807" BT	48	Tk 33.03.03.2006-03.2008-0010	7° 24' 34.161" LS	109° 29' 9.220" BT
6	Tk 33.03.03.2006-03.2007-0005	7° 29' 56.831" LS	109° 29' 4.844" BT	49	Tk 33.03.03.2006-03.2008-0011	7° 24' 33.842" LS	109° 29' 9.217" BT
7	Tk 33.03.03.2006-03.2007-0006	7° 29' 49.861" LS	109° 29' 4.840" BT	50	Tk 33.03.03.2006-03.2008-0012	7° 24' 31.181" LS	109° 29' 9.244" BT
8	Tk 33.03.03.2006-03.2007-0007	7° 29' 49.991" LS	109° 29' 4.827" BT	51	Tk 33.03.03.2006-03.2008-0013	7° 24' 30.887" LS	109° 29' 9.187" BT
9	Tk 33.03.03.2006-03.2007-0008	7° 29' 47.011" LS	109° 29' 4.820" BT	52	Tk 33.03.03.2006-03.2008-0014	7° 24' 29.201" LS	109° 29' 9.187" BT
10	Tk 33.03.03.2006-03.2007-0009	7° 29' 45.827" LS	109° 29' 4.834" BT	53	Tk 33.03.03.2006-03.2008-0015	7° 24' 29.583" LS	109° 29' 9.178" BT
11	Tk 33.03.03.2006-03.2007-0010	7° 29' 42.084" LS	109° 29' 4.847" BT	54	Tk 33.03.03.2006-03.2008-0016	7° 24' 23.381" LS	109° 29' 9.178" BT
12	Tk 33.03.03.2006-03.2007-0011	7° 29' 36.933" LS	109° 29' 4.848" BT	55	Tk 33.03.03.2006-03.2008-0017	7° 24' 24.845" LS	109° 29' 9.160" BT
13	Tk 33.03.03.2006-03.2007-0012	7° 29' 36.584" LS	109° 29' 4.845" BT	56	Tk 33.03.03.2006-03.2008-0018	7° 24' 24.845" LS	109° 29' 9.160" BT
14	Tk 33.03.03.2006-03.2007-0013	7° 29' 32.114" LS	109° 29' 4.811" BT	57	Tk 33.03.03.2006-03.2008-0019	7° 24' 26.071" LS	109° 29' 9.140" BT
15	Tk 33.03.03.2006-03.2007-0014	7° 29' 22.553" LS	109° 29' 4.827" BT	58	Tk 33.03.03.2006-03.2008-0020	7° 24' 21.825" LS	109° 29' 9.140" BT
16	Tk 33.03.03.2006-03.2007-0015	7° 29' 20.261" LS	109° 29' 4.863" BT	59	Tk 33.03.03.2006-03.2008-0021	7° 24' 21.825" LS	109° 29' 9.140" BT
17	Tk 33.03.03.2006-03.2007-0016	7° 29' 24.200" LS	109° 29' 4.847" BT	60	Tk 33.03.03.2006-03.2008-0022	7° 24' 12.344" LS	109° 29' 9.144" BT
18	Tk 33.03.03.2006-03.2007-0017	7° 29' 27.271" LS	109° 29' 4.841" BT	61	Tk 33.03.03.2006-03.2008-0023	7° 24' 11.311" LS	109° 29' 9.140" BT
19	Tk 33.03.03.2006-03.2007-0018	7° 29' 21.844" LS	109° 29' 4.842" BT	62	Tk 33.03.03.2006-03.2008-0024	7° 24' 11.029" LS	109° 29' 9.148" BT
20	Tk 33.03.03.2006-03.2007-0019	7° 29' 17.944" LS	109° 29' 4.811" BT	63	Tk 33.03.03.2006-03.2008-0025	7° 24' 11.029" LS	109° 29' 9.148" BT
21	Tk 33.03.03.2006-03.2007-0020	7° 29' 18.208" LS	109° 29' 4.789" BT	64	Tk 33.03.03.2006-03.2008-0026	7° 24' 11.029" LS	109° 29' 9.148" BT
22	Tk 33.03.03.2006-03.2007-0021	7° 29' 22.553" LS	109° 29' 4.827" BT	65	Tk 33.03.03.2006-03.2008-0027	7° 24' 11.214" LS	109° 29' 9.167" BT
23	Tk 33.03.03.2006-03.2007-0022	7° 29' 22.553" LS	109° 29' 4.844" BT	66	Tk 33.03.03.2006-03.2008-0028	7° 24' 12.947" LS	109° 29' 9.174" BT
24	Tk 33.03.03.2006-03.2007-0023	7° 29' 23.284" LS	109° 29' 4.811" BT	67	Tk 33.03.03.2006-03.2008-0029	7° 24' 12.947" LS	109° 29' 9.174" BT
25	Tk 33.03.03.2006-03.2007-0024	7° 29' 23.284" LS	109° 29' 4.811" BT	68	Tk 33.03.03.2006-03.2008-0030	7° 24' 13.097" LS	109° 29' 9.174" BT
26	Tk 33.03.03.2006-03.2007-0025	7° 29' 21.844" LS	109° 29' 4.789" BT	69	Tk 33.03.03.2006-03.2008-0031	7° 24' 13.097" LS	109° 29' 9.174" BT
27	Tk 33.03.03.2006-03.2007-0026	7° 29' 19.311" LS	109° 29' 4.787" BT	70	Tk 33.03.03.2006-03.2008-0032	7° 24' 12.947" LS	109° 29' 9.174" BT
28	Tk 33.03.03.2006-03.2007-0027	7° 29' 18.208" LS	109° 29' 4.811" BT	71	Tk 33.03.03.2006-03.2008-0033	7° 24' 12.947" LS	109° 29' 9.174" BT
29	Tk 33.03.03.2006-03.2007-0028	7° 29' 18.208" LS	109° 29' 4.811" BT	72	Tk 33.03.03.2006-03.2008-0034	7° 24' 12.947" LS	109° 29' 9.174" BT
30	Tk 33.03.03.2006-03.2007-0029	7° 29' 17.944" LS	109° 29' 4.827" BT	73	Tk 33.03.03.2006-03.2008-0035	7° 24' 12.947" LS	109° 29' 9.174" BT
31	Tk 33.03.03.2006-03.2007-0030	7° 29' 17.944" LS	109° 29' 4.827" BT	74	Tk 33.03.03.2006-03.2008-0036	7° 24' 12.947" LS	109° 29' 9.174" BT
32	Tk 33.03.03.2006-03.2007-0031	7° 29' 15.811" LS	109° 29' 4.841" BT	75	Tk 33.03.03.2006-03.2008-0037	7° 24' 12.947" LS	109° 29' 9.174" BT
33	Tk 33.03.03.2006-03.2007-0032	7° 29' 15.811" LS	109° 29' 4.841" BT	76	Tk 33.03.03.2006-03.2008-0038	7° 24' 12.947" LS	109° 29' 9.174" BT
34	Tk 33.03.03.2006-03.2007-0033	7° 29' 15.811" LS	109° 29' 4.841" BT	77	Tk 33.03.03.2006-03.2008-0039	7° 24' 12.947" LS	109° 29' 9.174" BT
35	Tk 33.03.03.2006-03.2007-0034	7° 29' 15.811" LS	109° 29' 4.841" BT	78	Tk 33.03.03.2006-03.2008-0040	7° 24' 12.947" LS	109° 29' 9.174" BT
36	Tk 33.03.03.2006-03.2007-0035	7° 29' 15.811" LS	109° 29' 4.841" BT	79	Tk 33.03.03.2006-03.2008-0041	7° 24' 12.947" LS	109° 29' 9.174" BT
37	Tk 33.03.03.2006-03.2007-0036	7° 29' 15.811" LS	109° 29' 4.841" BT	80	Tk 33.03.03.2006-03.2008-0042	7° 24' 12.947" LS	109° 29' 9.174" BT
38	Tk 33.03.03.2006-03.2007-0037	7° 29' 15.811" LS	109° 29' 4.841" BT	81	Tk 33.03.03.2006-03.2008-0043	7° 24' 12.947" LS	109° 29' 9.174" BT
39	Tk 33.03.03.2006-03.2007-0038	7° 29' 15.811" LS	109° 29' 4.841" BT	82	Tk 33.03.03.2006-03.2008-0044	7° 24' 12.947" LS	109° 29' 9.174" BT
40	Tk 33.03.03.2006-03.2007-0039	7° 29' 15.811" LS	109° 29' 4.841" BT	83	Tk 33.03.03.2006-03.2008-0045	7° 24' 12.947" LS	109° 29' 9.174" BT
41	Tk 33.03.03.2006-03.2007-0040	7° 29' 15.811" LS	109° 29' 4.841" BT	84	Tk 33.03.03.2006-03.2008-0046	7° 24' 12.947" LS	109° 29' 9.174" BT
42	Tk 33.03.03.2006-03.2007-0041	7° 29' 15.811" LS	109° 29' 4.841" BT	85	Tk 33.03.03.2006-03.2008-0047	7° 24' 12.947" LS	109° 29' 9.174" BT
43	Tk 33.03.03.2006-03.2007-0042	7° 29' 15.811" LS	109° 29' 4.841" BT	86	Tk 33.03.03.2006-03.2008-0048	7° 24' 12.947" LS	109° 29' 9.174" BT
44	Tk 33.03.03.2006-03.2007-0043	7° 29' 15.811" LS	109° 29' 4.841" BT	87	Tk 33.03.03.2006-03.2008-0049	7° 24' 12.947" LS	109° 29' 9.174" BT
45	Tk 33.03.03.2006-03.2007-0044	7° 29' 15.811" LS	109° 29' 4.841" BT	88	Tk 33.03.03.2006-03.2008-0050	7° 24' 12.947" LS	109° 29' 9.174" BT
46	Tk 33.03.03.2006-03.2007-0045	7° 29' 15.811" LS	109° 29' 4.841" BT	89	Tk 33.03.03.2006-03.2008-0051	7° 24' 12.947" LS	109° 29' 9.174" BT
47	Tk 33.03.03.2006-03.2007-0046	7° 29' 15.811" LS	109° 29' 4.841" BT	90	Tk 33.03.03.2006-03.2008-0052	7° 24' 12.947" LS	109° 29' 9.174" BT
48	Tk 33.03.03.2006-03.2007-0047	7° 29' 15.811" LS	109° 29' 4.841" BT	91	Tk 33.03.03.2006-03.2008-0053	7° 24' 12.947" LS	109° 29' 9.174" BT
49	Tk 33.03.03.2006-03.2007-0048	7° 29' 15.811" LS	109° 29' 4.841" BT	92	Tk 33.03.03.2006-03.2008-0054	7° 24' 12.947" LS	109° 29' 9.174" BT
50	Tk 33.03.03.2006-03.2007-0049	7° 29' 15.811" LS	109° 29' 4.841" BT	93	Tk 33.03.03.2006-03.2008-0055	7° 24' 12.947" LS	109° 29' 9.174" BT
51	Tk 33.03.03.2006-03.2007-0050	7° 29' 15.811" LS	109° 29' 4.841" BT	94	Tk 33.03.03.2006-03.2008-0056	7° 24' 12.947" LS	109° 29' 9.174" BT
52	Tk 33.03.03.2006-03.2007-0051	7° 29' 15.811" LS	109° 29' 4.841" BT	95	Tk 33.03.03.2006-03.2008-0057	7° 24' 12.947" LS	109° 29' 9.174" BT
53	Tk 33.03.03.2006-03.2007-0052	7° 29' 15.811" LS	109° 29' 4.841" BT	96	Tk 33.03.03.2006-03.2008-0058	7° 24' 12.947" LS	109° 29' 9.174" BT
54	Tk 33.03.03.2006-03.2007-0053	7° 29' 15.811" LS	109° 29' 4.841" BT	97	Tk 33.03.03.2006-03.2008-0059	7° 24' 12.947" LS	109° 29' 9.174" BT
55	Tk 33.03.03.2006-03.2007-0054	7° 29' 15.811" LS	109° 29' 4.841" BT	98	Tk 33.03.03.2006-03.2008-0060	7° 24' 12.947" LS	109° 29' 9.174" BT
56	Tk 33.03.03.2006-03.2007-0055	7° 29' 15.811" LS	109° 29' 4.841" BT	99	Tk 33.03.03.2006-03.2008-0061	7° 24' 12.947" LS	109° 29' 9.174" BT
57	Tk 33.03.03.2006-03.2007-0056	7° 29' 15.811" LS	109° 29' 4.841" BT	100	Tk 33.03.03.2006-03.2008-0062	7° 24' 12.947" LS	109° 29' 9.174" BT

BUPATI PURBALINGGA

Ttd

DYAH HAYUNING PRATIWI

Sumber Peta : - Citra Teqak Satelit Resolusi Tinggi akuisisi tahun 2013-2015  
- Data batas wilayah administrasi desa/kelurahan hasil kegiatan Kesepakatan Teknis Tahun 2021  
- Data batas wilayah administrasi kabupaten/kota  
- Hasil pelacakan batas desa/kelurahan tahun 2021