



BUPATI LINGGA
PROVINSI KEPULAUAN RIAU

PERATURAN BUPATI LINGGA
NOMOR 21 TAHUN 2023

TENTANG

PENETAPAN, PENEGASAN DAN PENGESAHAN
BATAS KELURAHAN RAYA

DENGAN RAHMAT TUHAN YANG MAHA ESA


BUPATI LINGGA,

- Menimbang :
- a. bahwa untuk tercapainya tertib administrasi pemerintahan, memberikan kejelasan dan kepastian hukum terhadap batas dan luas wilayah Desa, yang memenuhi aspek teknis dan yuridis di Kabupaten Lingga, Pemerintah Kabupaten Lingga telah melaksanakan kegiatan Penetapan dan Penegasan Batas Desa secara Katrometrik;
 - b. bahwa berdasarkan Peraturan Menteri Dalam Negeri Nomor 45 Tahun 2016 Tentang Pedoman Penetapan dan Penegasan Batas Desa, Bupati menetapkan Peraturan tentang Penetapan, Penegasan dan Pengesahan Batas Desa;
 - c. bahwa berdasarkan pertimbangan sebagaimana dimaksud dalam huruf a dan huruf b, perlu menetapkan Peraturan Bupati tentang Penetapan, Penegasan dan Pengesahan Batas Kelurahan Raya.

- Mengingat :
1. Undang-Undang Nomor 25 Tahun 2002 tentang Pembentukan Provinsi Kepulauan Riau (Lembaran Negara Republik Indonesia Tahun 2003 Nomor 111, Tambahan Lembaran Negara Republik Indonesia Nomor 4237);
 2. Undang-undang Nomor 31 Tahun 2003 tentang Pembentukan Kabupaten Lingga di Provinsi Kepulauan Riau (Lembaran Negara Republik Indonesia Tahun 2003 Nomor 146, Tambahan Lembaran Negara Republik Indonesia Nomor 4341);
 3. Undang-Undang Nomor 4 Tahun 2011 tentang Informasi Geospasial (Lembaran Negara Republik Indonesia Tahun 2011 Nomor 49, Tambahan Lembaran Negara Republik Indonesia Nomor 5214);

No	Jabatan	Paraf
1.	Kasubbag/Kasi/Pejabat fungsional	
2.	Kasubbag Umum OPD	

4. Undang-Undang Nomor 12 Tahun 2011 tentang Pembentukan Peraturan Perundang-Undangan (Lembaran Negara Republik Indonesia Tahun 2011 Nomor 82, Tambahan Lembaran Negara Republik Indonesia Nomor 5234) sebagaimana telah diubah beberapakali terakhir dengan Undang-Undang Nomor 13 Tahun 2022 tentang Perubahan Kedua Atas Undang-Undang Nomor 12 Tahun 2011 tentang Pembentukan Peraturan Perundang-undangan (Lembaran Negara Republik Indonesia Tahun 2022 Nomor 143 Tambahan Lembara Negara Republik Indonesia Nomor 5495);
5. Undang-Undang Nomor 6 Tahun 2014 tentang Desa (Lembaran Negara Republik Indonesia Tahun 2014 Nomor 7, Tambahan Lembaran Negara Republik Indonesia Nomor 5495);
6. Undang-Undang Nomor 23 Tahun 2014 tentang Pemerintahan Daerah (Lembaran Negara Republik Indonesia Tahun 2014 Nomor 244, Tambahan Lembaran Negara Republik Indonesia Nomor 5587) sebagaimana telah diubah beberapakali terakhir dengan Undang-Undang Nomor 1 Tahun 2022 tentang Keuangan Antara Pemerintah Pusat dan Pemerintahan Daerah (Lembaran Negara Republik Indonesia Tahun 2022 Nomor 4, Tambahan Lembaran Negara Republik Indonesia Nomor 6757);
7. Undang-Undang Nomor 1 Tahun 2022 tentang Keuangan Antara Pemerintah Pusat dan Pemerintahan Daerah (Lembaran Negara Republik Indonesia Tahun 2022 Nomor 4, Tambahan Lembaran Negara Republik Indonesia Nomor 6757);
8. Peraturan Pemerintah Nomor 43 Tahun 2014 tentang Peraturan Pelaksanaan Undang-Undang Nomor 6 Tahun 2014 tentang Desa (Lembaran Negara Republik Indonesia Tahun 2014 Nomor 123, Tambahan Lembaran Negara Republik Indonesia Nomor 5539) sebagaimana telah diubah beberapakali terakhir dengan Peraturan Pemerintah Nomor 11 Tahun 2019 tentang Perubahan Kedua Atas Peraturan Pemerintah Nomor 43 Tahun 2014 tentang Peraturan Pelaksanaan Undang-Undang Nomor 6 Tahun 2014 tentang Desa (Lembaran Negara Republik Indonesia Tahun 2015 Nomor 41, Tambahan Lembaran Negara Republik Indonesia Nomor 6321);
9. Peraturan Presiden Nomor 128 Tahun 2022 tentang Badan Informasi Geospasial (Lembaran Negara Republik Indonesia Tahun 2022 Nomor 212);

No	Jabatan	Paraf
1.	Kasubbag/Kasi/Pejabat fungsional	
2.	Kasubbag Umum OPD	

10. Peraturan Menteri Dalam Negeri Nomor 45 Tahun 2016 tentang Pedoman Penetapan dan Penegasan Batas Desa (Berita Negara Republik Indonesia Tahun 2016 Nomor 1038);


MEMUTUSKAN :

Menetapkan : **PERATURAN BUPATI LINGGA TENTANG PENETAPAN, PENEGASAN DAN PENGESAHAN BATAS KELURAHAN RAYA.**

BAB I
KETENTUAN UMUM
Pasal 1

Dalam Peraturan Bupati ini yang dimaksud dengan:

1. Daerah adalah Kabupaten Lingga.
2. Bupati adalah Bupati Lingga.
3. Pemerintah Daerah adalah Bupati dan Perangkat Daerah.
4. Pemerintah Desa adalah Kepala Desa atau yang disebut dengan nama lain dibantu perangkat Desa sebagai unsur penyelenggaraan Pemerintahan Desa.
5. Batas adalah tanda pemisah antara desa yang bersebelahan baik berupa batas alam maupun batas buatan.
6. Batas alam adalah unsur-unsur alami seperti gunung, sungai, pantai, danau dan sebagainya yang dinyatakan atau ditetapkan sebagai batas desa.
7. Batas buatan adalah unsur-unsur buatan manusia seperti pilar batas, jalan, rel kereta api, saluran irigasi dan sebagainya yang dinyatakan atau ditetapkan sebagai batas desa.
8. Batas Desa adalah pembatas wilayah administrasi pemerintahan antar desa yang merupakan rangkaian titik-titik koordinat yang berada pada permukaan bumi dapat berupa tanda-tanda alam seperti igir/punggung gunung/pegunungan (watershed), median sungai dan/atau unsur buatan dilapangan yang dituangkan dalam bentuk peta.
9. Titik koordinat adalah suatu titik hasil perpotongan antara garis lintang dan garis bujur yang menunjukkan suatu objek baik itu orang, lokasi atau gedung dalam sebuah lokasi di lapangan atau bumi dengan di peta.
10. Penetapan batas Desa adalah proses penetapan batas desa secara kartometrik diatas suatu peta dasar yang disepakati.
11. Penegasan Batas Desa adalah kegiatan penentuan titik-titik koordinat batas Desa yang dilakukan dengan metode kartometrik dan/atau survey dilapangan, yang dituangkan dalam bentuk peta batas dengan daftar titik-titik koordinat batas Desa.

No	Jabatan	Paraf
1.	Kasubbag/Kasi/Pejabat fungsional	
2.	Kasubbag Umum OPD	

12. Metode kartometrik adalah penelusuran/penarikan garis batas pada peta kerja dan pengukuran/perhitungan posisi titik, garis, jarak dan luas cakupan wilayah dengan menggunakan peta dasar dan informasi geospasial lainnya sebagai pendukung.
13. Peta Penetapan batas Desa adalah peta yang menyajikan batas Desa hasil penetapan berbasis peta dasar atau Citra tegak resolusi tinggi.
14. Peta batas Desa adalah peta yang menyajikan semua unsur batas dan unsur lainnya, seperti pilar batas, garis batas, toponimi perairan dan transportasi.
15. Skala adalah perbandingan ukuran jarak suatu unsur di atas peta dengan jarak unsur di muka bumi dan dinyatakan dengan besaran perbandingan.
16. Citra adalah gambaran permukaan bumi dalam bentuk digital atau cetak yang dihasilkan dari perekaman data dengan menggunakan wahana angkasa/luar angkasa seperti wahana satelit, pesawat udara, pesawat tanpa awak, atau wahana angkasa/luar angkasa lainnya, serta wahana darat seperti kamera terestris, laser scanner dan wahana darat lainnya.

BAB II
TUJUAN
Pasal 2

Penetapan, Penegasan dan Pengesahan batas Kelurahan Raya bertujuan untuk menciptakan tertib administrasi pemerintahan, memberikan kejelasan dan kepastian hukum terhadap batas dan luas wilayah Kelurahan Raya yang memenuhi aspek teknis dan yuridis.


BAB III
RUANG LINGKUP
Pasal 3

Ruang lingkup Peraturan Bupati ini mengatur tentang Penetapan, Penegasan dan Pengesahan Batas Kelurahan Raya.

BAB IV
BATAS DESA
Pasal 4

Kelurahan Raya memiliki batas-batas sebagai berikut:

- a. Sebelah Utara berbatas dengan Desa Bukit Belah dan Desa Sungai Harapan;
- b. Sebelah Selatan berbatas dengan Sungai Raya;
- c. Sebelah Timur berbatas dengan Desa Berindat; dan
- d. Sebelah Barat berbatas dengan Desa Bukit Belah.

No	Jabatan	Paraf
1.	Kasubbag/Kasi/Pejabat fungsional	
2.	Kasubbag Umum OPD	

Pasal 5

Penetapan dan Penegasan batas Kelurahan Raya dengan Desa Bukit Belah berdasarkan koordinat geografi sebagai berikut :

NO.	TITIK KATROMETRIK	SEGMENT BATAS	KOORDINAT GEOGRAFI		LOKASI	KET.
			LINTANG	BUJUR		
1	TK 318	KELURAHAN RAYA – DESA BUKIT BELAH	0° 27' 15.164"	104° 25' 54.881"	JALAN	Titik Simpul
2	TK 317	KELURAHAN RAYA – DESA BUKIT BELAH	0° 26' 55.737"	104° 25' 52.270"	Sungai	
3	TK 316	KELURAHAN RAYA – DESA BUKIT BELAH	0° 26' 45.344"	104° 25' 51.650"	Sungai	
4	TK 315	KELURAHAN RAYA – DESA BUKIT BELAH	0° 26' 4.296"	104° 26' 23.816"	Perkebunan	
5	TK 314	KELURAHAN RAYA – DESA BUKIT BELAH	0° 26' 1.439"	104° 26' 56.283"	Jalan PT.ASPAL	
6	TK 307	KELURAHAN RAYA – DESA BUKIT BELAH	0° 25' 58.397"	104° 26' 59.466"	SIMPANG PALAS KLUSI	Titik Simpul


Pasal 6

Penetapan dan Penegasan batas Kelurahan Raya dengan Desa Sungai Harapan berdasarkan koordinat geografi sebagai berikut :

NO.	TITIK KATROMETRIK	SEGMENT BATAS	KOORDINAT GEOGRAFI		LOKASI	KET.
			LINTANG	BUJUR		
1	TK 307	KELURAHAN RAYA – DESA BUKIT BELAH	0° 25' 58.397"	104° 26' 59.466"	SIMPANG PALAS KLUSI	Titik Simpul
2	TK 306	KELURAHAN RAYA – DESA BUKIT BELAH	0° 25' 59.502"	104° 27' 3.346"	Jalan Lain	
3	TK 305	KELURAHAN RAYA – DESA BUKIT BELAH	0° 25' 47.918"	104° 27' 10.980"	Jalan Lain	
4	TK 304	KELURAHAN RAYA – DESA BUKIT BELAH	0° 25' 58.249"	104° 27' 22.594"	Jalan Lain	
5	TK 303	KELURAHAN RAYA – DESA BUKIT BELAH	0° 25' 57.967"	104° 27' 25.316"	Jalan Lain	
6	TK 302	KELURAHAN RAYA – DESA BUKIT BELAH	0° 27' 1.362"	104° 29' 7.414"	JALAN	Titik Simpul

Pasal 7

Penetapan dan Penegasan batas Kelurahan Raya dengan Desa Sungai Raya berdasarkan koordinat geografi sebagai berikut :

No	Jabatan	Paraf
1.	Kasubbag/Kasi/Pejabat fungsional	
2.	Kasubbag Umum OPD	

NO.	TITIK KATROMETRIK	SEGMENT BATAS	KOORDINAT GEOGRAFI		LOKASI	KET.
			LINTANG	BUJUR		
1	TK 318	KELURAHAN RAYA – DESA SUNGAI RAYA	0° 27' 15.164"	104° 25' 54.881"	JALAN	Titik Simpul
2	TK 398	KELURAHAN RAYA – DESA SUNGAI RAYA	0° 28' 1.280"	104° 26' 27.184"	Pertigaan Jalan	
3	TK 399	KELURAHAN RAYA – DESA SUNGAI RAYA	0° 27' 47.324"	104° 26' 45.850"	Pertigaan Jalan	
4	TK 400	KELURAHAN RAYA – DESA SUNGAI RAYA	0° 28' 4.480"	104° 26' 45.837"	Sungai Raya	
5	TK 420	KELURAHAN RAYA – DESA SUNGAI RAYA	0° 28' 6.687"	104° 27' 19.267"	Sungai	
6	TK 401	KELURAHAN RAYA – DESA SUNGAI RAYA	0° 28' 0.867"	104° 28' 48.786"	Sungai Raya	
7	TK 352	KELURAHAN RAYA – DESA SUNGAI RAYA	0° 27' 1.362"	104° 29' 7.414"	DANAU	Titik Simpul

Pasal 8

Penetapan dan Penegasan batas Kelurahan Raya dengan Desa Berindat berdasarkan koordinat geografi sebagai berikut :

NO.	TITIK KATROMETRIK	SEGMENT BATAS	KOORDINAT GEOGRAFI		LOKASI	KET.
			LINTANG	BUJUR		
1	TK 302	KELURAHAN RAYA – DESA BERINDAT	0° 27' 1.362"	104° 29' 7.414"	JALAN LAIN	Titik Simpul
2	TK 352	KELURAHAN RAYA – DESA BERINDAT	0° 27' 1.362"	104° 29' 7.414"	DANAU	Titik Simpul


BAB V LUAS WILAYAH

Pasal 7

Dengan dilakukannya Penetapan dan Penegasan Batas Desa, Kelurahan Raya memiliki Luas Wilayah 17,96 km² (Tujuh Belas Koma Sembilan Puluh Enam) kilometer persegi.

BAB VI PETA Pasal 8

Peta Batas Kelurahan Raya sebagaimana tercantum dalam lampiran peraturan bupati ini merupakan bagian yang tidak terpisahkan dari Peraturan Bupati ini.

No	Jabatan	Paraf
1.	Kasubbag/Kasi/Pejabat fungsional	
2.	Kasubbag Umum OPD	

BAB VII
KETENTUAN LAIN LAIN
Pasal 9

Penetapan dan Penegasan Kelurahan Raya tidak menghapus hak atas tanah, hak ulayat, dan hak adat serta hak lainnya pada masyarakat.


BAB VIII
KETENTUAN PERALIHAN
Pasal 10

- (1) Penetapan dan Penegasan Batas Kelurahan Raya dilakukan di atas Citra yang belum tegak. Apabila dikemudian hari dilaksanakan pada Citra yang sudah tegak dan terdapat perubahan atas nilainya, maka akan disesuaikan sebagaimana yang semestinya.
- (2) Setelah ditetapkannya Peraturan Bupati ini, segala administrasi kewilayahan di Kelurahan Raya berpedoman pada Peraturan Bupati ini.

BAB IX
KETENTUAN PENUTUP
Pasal 11

Peraturan Bupati ini berlaku pada tanggal diundangkan.

Agar setiap orang mengetahuinya, memerintahkan pengundangan Peraturan Bupati ini dengan penempatannya dalam Berita Daerah Kabupaten Lingga.

JABATAN	PARAF
SEKRETARIS DAERAH	
ASISTEN	
KEPALA OPD	
KABAG/SEKRETARIS	
KABID OPD / SEKCAM	

Ditetapkan di Daik Lingga
pada tanggal 4 April 2023

BUPATI LINGGA,



M. NIZAR

Diundangkan di Daik Lingga
pada tanggal 4 April 2023

SEKRETARIS DAERAH
KABUPATEN LINGGA,


SYAMSUDI

BERITA DAERAH KABUPATEN LINGGA TAHUN 2023 NOMOR 248

No	Jabatan	Paraf
1.	Kasubbag/Kasi/Pejabat fungsional	
2.	Kasubbag Umum OPD	

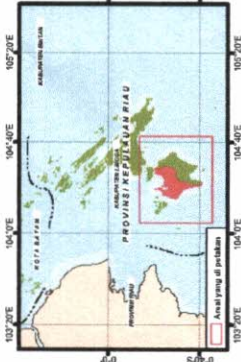


PEMERINTAH KABUPATEN LINGGA

**PETA PENGESAHAN
KELURAHAN RAYA
KECAMATAN SINGKEP BARAT**
Luas Wilayah : ± 1.794,3 Hektar atau
± 17.943 Km²



SKALA 1:50.000



LEGENDA

- Batas Kelurahan Raya
- Batas Desa dan Kelurahan
- Jalan
- Sungai dan Anak Sungai
- ▲ Titik Batas

NO	TTTK	LUJANG	BULUR
1	TK 302	07 27 1 302 C	104° 29' 7,141"E
2	TK 303	07 27 1 302 D	104° 29' 25,312"E
3	TK 304	07 27 1 302 E	104° 29' 41,483"E
4	TK 305	07 27 1 302 F	104° 29' 57,654"E
5	TK 306	07 27 1 302 G	104° 30' 13,825"E
6	TK 307	07 27 1 302 H	104° 30' 30,000"E
7	TK 308	07 27 1 302 I	104° 30' 46,171"E
8	TK 309	07 27 1 302 J	104° 30' 62,342"E
9	TK 310	07 27 1 302 K	104° 30' 78,513"E
10	TK 311	07 27 1 302 L	104° 30' 94,684"E
11	TK 312	07 27 1 302 M	104° 30' 110,855"E
12	TK 313	07 27 1 302 N	104° 30' 127,026"E
13	TK 314	07 27 1 302 O	104° 30' 143,197"E
14	TK 315	07 27 1 302 P	104° 30' 159,368"E
15	TK 316	07 27 1 302 Q	104° 30' 175,539"E
16	TK 317	07 27 1 302 R	104° 30' 191,710"E
17	TK 318	07 27 1 302 S	104° 30' 207,881"E
18	TK 319	07 27 1 302 T	104° 30' 224,052"E
19	TK 320	07 27 1 302 U	104° 30' 240,223"E
20	TK 321	07 27 1 302 V	104° 30' 256,394"E
21	TK 322	07 27 1 302 W	104° 30' 272,565"E
22	TK 323	07 27 1 302 X	104° 30' 288,736"E
23	TK 324	07 27 1 302 Y	104° 30' 304,907"E
24	TK 325	07 27 1 302 Z	104° 30' 321,078"E
25	TK 326	07 27 1 303 A	104° 30' 337,249"E
26	TK 327	07 27 1 303 B	104° 30' 353,420"E
27	TK 328	07 27 1 303 C	104° 30' 369,591"E
28	TK 329	07 27 1 303 D	104° 30' 385,762"E
29	TK 330	07 27 1 303 E	104° 30' 401,933"E
30	TK 331	07 27 1 303 F	104° 30' 418,104"E
31	TK 332	07 27 1 303 G	104° 30' 434,275"E
32	TK 333	07 27 1 303 H	104° 30' 450,446"E
33	TK 334	07 27 1 303 I	104° 30' 466,617"E
34	TK 335	07 27 1 303 J	104° 30' 482,788"E
35	TK 336	07 27 1 303 K	104° 30' 498,959"E
36	TK 337	07 27 1 303 L	104° 30' 515,130"E
37	TK 338	07 27 1 303 M	104° 30' 531,301"E
38	TK 339	07 27 1 303 N	104° 30' 547,472"E
39	TK 340	07 27 1 303 O	104° 30' 563,643"E
40	TK 341	07 27 1 303 P	104° 30' 579,814"E
41	TK 342	07 27 1 303 Q	104° 30' 595,985"E
42	TK 343	07 27 1 303 R	104° 31' 12,156"E
43	TK 344	07 27 1 303 S	104° 31' 28,327"E
44	TK 345	07 27 1 303 T	104° 31' 44,498"E
45	TK 346	07 27 1 303 U	104° 31' 60,669"E
46	TK 347	07 27 1 303 V	104° 31' 76,840"E
47	TK 348	07 27 1 303 W	104° 31' 93,011"E
48	TK 349	07 27 1 303 X	104° 31' 109,182"E
49	TK 350	07 27 1 303 Y	104° 31' 125,353"E
50	TK 351	07 27 1 303 Z	104° 31' 141,524"E
51	TK 352	07 27 1 304 A	104° 31' 157,695"E
52	TK 353	07 27 1 304 B	104° 31' 173,866"E
53	TK 354	07 27 1 304 C	104° 31' 190,037"E
54	TK 355	07 27 1 304 D	104° 31' 206,208"E
55	TK 356	07 27 1 304 E	104° 31' 222,379"E
56	TK 357	07 27 1 304 F	104° 31' 238,550"E
57	TK 358	07 27 1 304 G	104° 31' 254,721"E
58	TK 359	07 27 1 304 H	104° 31' 270,892"E
59	TK 360	07 27 1 304 I	104° 31' 287,063"E
60	TK 361	07 27 1 304 J	104° 31' 303,234"E
61	TK 362	07 27 1 304 K	104° 31' 319,405"E
62	TK 363	07 27 1 304 L	104° 31' 335,576"E
63	TK 364	07 27 1 304 M	104° 31' 351,747"E
64	TK 365	07 27 1 304 N	104° 31' 367,918"E
65	TK 366	07 27 1 304 O	104° 31' 384,089"E
66	TK 367	07 27 1 304 P	104° 31' 400,260"E
67	TK 368	07 27 1 304 Q	104° 31' 416,431"E
68	TK 369	07 27 1 304 R	104° 31' 432,602"E
69	TK 370	07 27 1 304 S	104° 31' 448,773"E
70	TK 371	07 27 1 304 T	104° 31' 464,944"E
71	TK 372	07 27 1 304 U	104° 31' 481,115"E
72	TK 373	07 27 1 304 V	104° 31' 497,286"E
73	TK 374	07 27 1 304 W	104° 31' 513,457"E
74	TK 375	07 27 1 304 X	104° 31' 529,628"E
75	TK 376	07 27 1 304 Y	104° 31' 545,799"E
76	TK 377	07 27 1 304 Z	104° 31' 561,970"E
77	TK 378	07 27 1 305 A	104° 31' 578,141"E
78	TK 379	07 27 1 305 B	104° 31' 594,312"E
79	TK 380	07 27 1 305 C	104° 32' 0,483"E
80	TK 381	07 27 1 305 D	104° 32' 16,654"E
81	TK 382	07 27 1 305 E	104° 32' 32,825"E
82	TK 383	07 27 1 305 F	104° 32' 48,996"E
83	TK 384	07 27 1 305 G	104° 32' 65,167"E
84	TK 385	07 27 1 305 H	104° 32' 81,338"E
85	TK 386	07 27 1 305 I	104° 32' 97,509"E
86	TK 387	07 27 1 305 J	104° 32' 113,680"E
87	TK 388	07 27 1 305 K	104° 32' 129,851"E
88	TK 389	07 27 1 305 L	104° 32' 146,022"E
89	TK 390	07 27 1 305 M	104° 32' 162,193"E
90	TK 391	07 27 1 305 N	104° 32' 178,364"E
91	TK 392	07 27 1 305 O	104° 32' 194,535"E
92	TK 393	07 27 1 305 P	104° 32' 210,706"E
93	TK 394	07 27 1 305 Q	104° 32' 226,877"E
94	TK 395	07 27 1 305 R	104° 32' 243,048"E
95	TK 396	07 27 1 305 S	104° 32' 259,219"E
96	TK 397	07 27 1 305 T	104° 32' 275,390"E
97	TK 398	07 27 1 305 U	104° 32' 291,561"E
98	TK 399	07 27 1 305 V	104° 32' 307,732"E
99	TK 400	07 27 1 305 W	104° 32' 323,903"E
100	TK 401	07 27 1 305 X	104° 32' 340,074"E
101	TK 402	07 27 1 305 Y	104° 32' 356,245"E
102	TK 403	07 27 1 305 Z	104° 32' 372,416"E
103	TK 404	07 27 1 306 A	104° 32' 388,587"E
104	TK 405	07 27 1 306 B	104° 32' 404,758"E
105	TK 406	07 27 1 306 C	104° 32' 420,929"E
106	TK 407	07 27 1 306 D	104° 32' 437,100"E
107	TK 408	07 27 1 306 E	104° 32' 453,271"E
108	TK 409	07 27 1 306 F	104° 32' 469,442"E
109	TK 410	07 27 1 306 G	104° 32' 485,613"E
110	TK 411	07 27 1 306 H	104° 32' 501,784"E
111	TK 412	07 27 1 306 I	104° 32' 517,955"E
112	TK 413	07 27 1 306 J	104° 32' 534,126"E
113	TK 414	07 27 1 306 K	104° 32' 550,297"E
114	TK 415	07 27 1 306 L	104° 32' 566,468"E
115	TK 416	07 27 1 306 M	104° 32' 582,639"E
116	TK 417	07 27 1 306 N	104° 32' 598,810"E
117	TK 418	07 27 1 306 O	104° 33' 0,981"E
118	TK 419	07 27 1 306 P	104° 33' 17,152"E
119	TK 420	07 27 1 306 Q	104° 33' 33,323"E
120	TK 421	07 27 1 306 R	104° 33' 49,494"E
121	TK 422	07 27 1 306 S	104° 33' 65,665"E
122	TK 423	07 27 1 306 T	104° 33' 81,836"E
123	TK 424	07 27 1 306 U	104° 33' 98,007"E
124	TK 425	07 27 1 306 V	104° 33' 114,178"E
125	TK 426	07 27 1 306 W	104° 33' 130,349"E
126	TK 427	07 27 1 306 X	104° 33' 146,520"E
127	TK 428	07 27 1 306 Y	104° 33' 162,691"E
128	TK 429	07 27 1 306 Z	104° 33' 178,862"E
129	TK 430	07 27 1 307 A	104° 33' 195,033"E
130	TK 431	07 27 1 307 B	104° 33' 211,204"E
131	TK 432	07 27 1 307 C	104° 33' 227,375"E
132	TK 433	07 27 1 307 D	104° 33' 243,546"E
133	TK 434	07 27 1 307 E	104° 33' 259,717"E
134	TK 435	07 27 1 307 F	104° 33' 275,888"E
135	TK 436	07 27 1 307 G	104° 33' 292,059"E
136	TK 437	07 27 1 307 H	104° 33' 308,230"E
137	TK 438	07 27 1 307 I	104° 33' 324,401"E
138	TK 439	07 27 1 307 J	104° 33' 340,572"E
139	TK 440	07 27 1 307 K	104° 33' 356,743"E
140	TK 441	07 27 1 307 L	104° 33' 372,914"E
141	TK 442	07 27 1 307 M	104° 33' 389,085"E
142	TK 443	07 27 1 307 N	104° 33' 405,256"E
143	TK 444	07 27 1 307 O	104° 33' 421,427"E
144	TK 445	07 27 1 307 P	104° 33' 437,598"E
145	TK 446	07 27 1 307 Q	104° 33' 453,769"E
146	TK 447	07 27 1 307 R	104° 33' 469,940"E
147	TK 448	07 27 1 307 S	104° 33' 486,111"E
148	TK 449	07 27 1 307 T	104° 33' 502,282"E
149	TK 450	07 27 1 307 U	104° 33' 518,453"E
150	TK 451	07 27 1 307 V	104° 33' 534,624"E
151	TK 452	07 27 1 307 W	104° 33' 550,795"E
152	TK 453	07 27 1 307 X	104° 33' 566,966"E
153	TK 454	07 27 1 307 Y	104° 33' 583,137"E
154	TK 455	07 27 1 307 Z	104° 33' 599,308"E
155	TK 456	07 27 1 308 A	104° 34' 0,479"E
156	TK 457	07 27 1 308 B	104° 34' 16,650"E
157	TK 458	07 27 1 308 C	104° 34' 32,821"E
158	TK 459	07 27 1 308 D	104° 34' 48,992"E
159	TK 460	07 27 1 308 E	104° 34' 65,163"E
160	TK 461	07 27 1 308 F	104° 34' 81,334"E
161	TK 462	07 27 1 308 G	104° 34' 97,505"E
162	TK 463	07 27 1 308 H	104° 34' 113,676"E
163	TK 464	07 27 1 308 I	104° 34' 129,847"E
164	TK 465	07 27 1 308 J	104° 34' 146,018"E
165	TK 466	07 27 1 308 K	104° 34' 162,189"E
166	TK 467	07 27 1 308 L	104° 34' 178,360"E
167	TK 468	07 27 1 308 M	104° 34' 194,531"E
168	TK 469	07 27 1 308 N	104° 34' 210,702"E
169	TK 470	07 27 1 308 O	104° 34' 226,873"E
170	TK 471	07 27 1 308 P	104° 34' 243,044"E
171	TK 472	07 27 1 308 Q	104° 34' 259,215"E
172	TK 473	07 27 1 308 R	104° 34' 275,386"E
173	TK 474	07 27 1 308 S	104° 34' 291,557"E
174	TK 475	07 27 1 308 T	104° 34' 307,728"E
175	TK 476	07 27 1 308 U	104° 34' 323,899"E
176	TK 477	07 27 1 308 V	104° 34' 340,070"E
177	TK 478	07 27 1 308 W	104° 34' 356,241"E
178	TK 479	07 27 1 308 X	104° 34' 372,412"E
179	TK 480	07 27 1 308 Y	104° 34' 388,583"E
180	TK 481	07 27 1 308 Z	104° 34' 404,754"E
181	TK 482	07 27 1 309 A	104° 34' 420,925"E
182	TK 483	07 27 1 309 B	104° 34' 437,096"E
183	TK 484	07 27 1 309 C	104° 34' 453,267"E
184	TK 485	07 27 1 309 D	104° 34' 469,438"E
185	TK 486	07 27 1 309 E	104° 34' 485,609"E
186	TK 487	07 27 1 309 F	104° 34' 501,780"E
187	TK 488	07 27 1 309 G	104° 34' 517,951"E
188	TK 489	07 27 1 309 H	104° 34' 534,122"E
189	TK 490	07 27 1 309 I	104° 34' 550,293"E
190	TK 491	07 27 1 309 J	104° 34' 566,464"E
191	TK 492	07 27 1 309 K	104° 34' 582,6