



BUPATI KUDUS
PROVINSI JAWA TENGAH

PERATURAN BUPATI KUDUS
NOMOR 38 TAHUN 2023

TENTANG

BATAS WILAYAH DESA UNDAAN TENGAH KECAMATAN UNDAAN

DENGAN RAHMAT TUHAN YANG MAHA ESA

BUPATI KUDUS,

- Menimbang :
- a. bahwa dalam rangka tertib administrasi pemerintahan dan memberikan kepastian hukum terhadap batas wilayah Desa, telah dilakukan penetapan dan penegasan batas wilayah Desa Undaan Tengah Kecamatan Undaan yang dituangkan dalam Berita Acara;
 - b. bahwa berdasarkan ketentuan Pasal 9 ayat (3) Peraturan Menteri Dalam Negeri Nomor 45 Tahun 2016 tentang Pedoman Penetapan dan Penegasan Batas Desa, Bupati menetapkan Batas Desa hasil penetapan dan penegasan Batas Desa dengan Peraturan Bupati;
 - c. bahwa berdasarkan pertimbangan sebagaimana dimaksud dalam huruf a dan huruf b, perlu menetapkan Peraturan Bupati tentang Batas Wilayah Desa Undaan Tengah Kecamatan Undaan;
- Mengingat :
1. Pasal 18 ayat 6 Undang-Undang Dasar Negara Republik Indonesia Tahun 1945;
 2. Undang-Undang Nomor 13 Tahun 1950 tentang Pembentukan Daerah-Daerah Kabupaten dalam Lingkungan Propinsi Jawa Tengah;
 3. Undang-Undang Nomor 6 Tahun 2014 tentang Desa (Lembaran Negara Republik Indonesia Tahun 2014 Nomor 7, Tambahan Lembaran Negara Republik Indonesia Nomor 5495), sebagaimana telah diubah beberapa kali terakhir dengan Undang-Undang Nomor 6 Tahun 2023 tentang Penetapan Peraturan Pemerintah Pengganti Undang-Undang Nomor 2 Tahun 2022 tentang Cipta Kerja menjadi Undang-Undang (Lembaran Negara Republik Indonesia Tahun 2023 Nomor 41, Tambahan Lembaran Negara Republik Indonesia Nomor 6856);

[Handwritten signature]

4. Undang-Undang Nomor 23 Tahun 2014 tentang Pemerintahan Daerah (Lembaran Negara Republik Indonesia Tahun 2014 Nomor 244, Tambahan Lembaran Negara Republik Indonesia Nomor 5587), sebagaimana telah diubah beberapa kali terakhir dengan Undang-Undang Nomor 6 Tahun 2023 tentang Penetapan Peraturan Pemerintah Pengganti Undang-Undang Nomor 2 Tahun 2022 tentang Cipta Kerja menjadi Undang-Undang (Lembaran Negara Republik Indonesia Tahun 2023 Nomor 41, Tambahan Lembaran Negara Republik Indonesia Nomor 6856);
5. Undang-Undang Nomor 11 Tahun 2023 tentang Provinsi Jawa Tengah (Lembaran Negara Republik Indonesia Tahun 2023 Nomor 58, Tambahan Lembaran Negara Republik Indonesia Nomor 6867)
6. Peraturan Pemerintah Nomor 43 Tahun 2014 tentang Peraturan Pelaksanaan Undang-Undang Nomor 6 Tahun 2014 tentang Desa (Lembaran Negara Republik Indonesia Tahun 2014 Nomor 123, Tambahan Lembaran Negara Republik Indonesia Nomor 5539), sebagaimana telah diubah beberapa kali terakhir dengan dengan Peraturan Pemerintah Nomor 11 Tahun 2019 tentang Perubahan Kedua atas Peraturan Pemerintah Nomor 43 Tahun 2014 tentang Peraturan Pelaksanaan Undang-Undang Nomor 6 Tahun 2014 tentang Desa (Lembaran Negara Republik Indonesia Tahun 2019 Nomor 41, Tambahan Lembaran Negara Republik Indonesia Nomor 6321);
7. Peraturan Menteri Dalam Negeri Nomor 45 Tahun 2016 tentang Pedoman Penetapan dan Penegasan Batas Desa (Berita Negara Republik Indonesia Tahun 2016 Nomor 1038);
8. Peraturan Daerah Kabupaten Kudus Nomor 1 Tahun 2015 tentang Pembentukan, Penghapusan, Penggabungan, dan Perubahan Status Desa menjadi Kelurahan atau Kelurahan menjadi Desa (Lembaran Daerah Kabupaten Kudus Tahun 2015 Nomor 1, Tambahan Lembaran Daerah Kabupaten Kudus Nomor 181), sebagaimana telah diubah dengan Peraturan Daerah Kabupaten Kudus Nomor 7 Tahun 2017 tentang Perubahan atas Peraturan Daerah Kabupaten Kudus Nomor 1 Tahun 2015 tentang Pembentukan, Penghapusan, Penggabungan, dan Perubahan Status Desa menjadi Kelurahan atau Kelurahan menjadi Desa (Lembaran Daerah Kabupaten Kudus Tahun 2017 Nomor 7, Tambahan Lembaran Daerah Kabupaten Kudus Nomor 200);

MEMUTUSKAN:

Menetapkan : PERATURAN BUPATI TENTANG BATAS WILAYAH DESA UNDAAN TENGAH KECAMATAN UNDAAN.

BAB I

KETENTUAN UMUM

Pasal 1

Dalam Peraturan Bupati ini yang dimaksud dengan:

1. Bupati adalah Bupati Kudus.
2. Kecamatan adalah bagian wilayah dari Daerah yang dipimpin oleh Camat.
3. Desa adalah kesatuan masyarakat hukum yang memiliki batas wilayah yang berwenang untuk mengatur dan mengurus urusan pemerintahan, kepentingan masyarakat setempat berdasarkan prakarsa masyarakat, hak asal usul, dan/atau hak tradisional yang diakui dan dihormati dalam sistem pemerintahan Negara Kesatuan Republik Indonesia.
4. Batas adalah tanda pemisah antara Desa yang bersebelahan baik berupa batas alam maupun batas buatan.
5. Batas Desa adalah pembatas wilayah administrasi pemerintahan antar Desa yang merupakan rangkaian titik-titik koordinat yang berada pada permukaan bumi dapat berupa tanda-tanda alam seperti igir/punggung gunung/pegunungan (*watershed*), median sungai dan/atau unsur buatan di lapangan yang dituangkan dalam bentuk peta.
6. Peta Batas Desa adalah peta yang menyajikan semua unsur batas dan unsur lainnya, seperti pilar batas, garis batas, toponimi perairan dan transportasi.
7. Titik Kartometrik yang selanjutnya disingkat TK adalah titik koordinat batas yang ditentukan berdasarkan pengukuran atau penghitungan posisi titik dengan menggunakan peta dasar dan peta lain sebagai pelengkap.
8. Lintang Selatan yang selanjutnya disingkat LS adalah garis lintang yang berada di sebelah selatan khatulistiwa.
9. Bujur Timur yang selanjutnya disingkat BT adalah garis bujur yang berada di sebelah timur *Greenwich*.

Pasal 2

Maksud ditetapkannya Peraturan Bupati ini adalah untuk memberikan pedoman dan landasan hukum terkait batas wilayah administrasi Desa Undaan Tengah Kecamatan Undaan guna penyelenggaraan pemerintahan, pelaksanaan pembangunan, pembinaan kemasyarakatan dan pemberdayaan masyarakat.

Pasal 3

Tujuan ditetapkannya Peraturan Bupati ini adalah untuk mewujudkan tertib administrasi pemerintahan dan kepastian hukum terhadap batas wilayah Desa Undaan Tengah Kecamatan Undaan.

BAB II

BATAS DESA UNDAAN TENGAH

Pasal 4

Batas Desa Undaan Tengah Kecamatan Undaan adalah sebagai berikut:

- a. sebelah utara, yaitu Desa Undaan Lor Kecamatan Undaan;
- b. sebelah timur, yaitu Kabupaten Pati;
- c. sebelah selatan, yaitu Desa Undaan Kidul Kecamatan Undaan; dan
- d. sebelah barat, yaitu Kabupaten Demak.

Pasal 5

Batas Desa Undaan Tengah Kecamatan Undaan sebagaimana dimaksud dalam Pasal 4 ditetapkan dengan koordinat batas desa sebagai berikut :

- a. Batas Desa Undaan Tengah dengan Desa Undaan Lor Kecamatan Undaan sebagai berikut :
 1. dimulai dari TK 33.19.04.2009-04.2012-33.21-000 dengan koordinat $6^{\circ} 52' 49,138''$ LS dan $110^{\circ} 48' 31,656''$ BT yang merupakan simpul batas antara Desa Undaan Tengah, Desa Undaan Lor Kecamatan Undaan dan Kabupaten Demak, lalu dilanjutkan mengarah ke tenggara mengikuti batas bidang pertanian sampai pada TK 33.19.04.2009-04.2012-001 dengan koordinat $6^{\circ} 52' 53,567''$ LS dan $110^{\circ} 48' 40,161''$ BT yang terletak pada batas bidang pertanian;
 2. dari TK 33.19.04.2009-04.2012-001 dilanjutkan mengarah ke timur laut mengikuti batas bidang pertanian sampai pada TK 33.19.04.2009-04.2012-002 dengan koordinat $6^{\circ} 52' 51,014''$ LS dan $110^{\circ} 48' 41,892''$ BT yang terletak pada batas bidang pertanian;
 3. dari TK 33.19.04.2009-04.2012-002 dilanjutkan mengarah ke tenggara mengikuti batas bidang pertanian sampai pada TK 33.19.04.2009-04.2012-003 dengan koordinat $6^{\circ} 52' 51,597''$ LS dan $110^{\circ} 48' 42,903''$ BT yang terletak pada batas bidang pertanian;
 4. dari TK 33.19.04.2009-04.2012-003 dilanjutkan mengarah ke timur laut mengikuti batas bidang pertanian sampai pada TK 33.19.04.2009-04.2012-004 dengan koordinat $6^{\circ} 52' 51,083''$ LS dan $110^{\circ} 48' 43,228''$ BT yang terletak pada batas bidang pertanian;

5. dari TK 33.19.04.2009-04.2012-004 dilanjutkan mengarah ke tenggara mengikuti batas bidang pertanian sampai pada TK 33.19.04.2009-04.2012-005 dengan koordinat $6^{\circ} 52' 51,443''$ LS dan $110^{\circ} 48' 43,982''$ BT yang terletak pada batas bidang pertanian;
 6. dari TK 33.19.04.2009-04.2012-005 dilanjutkan mengarah ke timur laut mengikuti batas bidang pertanian sampai pada TK 33.19.04.2009-04.2012-006 dengan koordinat $6^{\circ} 52' 50,141''$ LS dan $110^{\circ} 48' 44,719''$ BT yang terletak pada batas bidang pertanian;
 7. dari TK 33.19.04.2009-04.2012-006 dilanjutkan mengarah ke tenggara mengikuti batas bidang pertanian sampai pada TK 33.19.04.2009-04.2012-007 dengan koordinat $6^{\circ} 52' 52,553''$ LS dan $110^{\circ} 48' 49,476''$ BT yang terletak pada as Jalan Kudus - Purwodadi;
 8. dari TK 33.19.04.2009-04.2012-007 dilanjutkan mengarah ke tenggara menyusuri as saluran air sampai pada TK 33.19.04.2009-04.2012-008 dengan koordinat $6^{\circ} 52' 58,954''$ LS dan $110^{\circ} 49' 2,725''$ BT yang terletak pada as jalan desa.
 9. dari TK 33.19.04.2009-04.2012-008 dilanjutkan mengarah ke tenggara mengikuti batas bidang pertanian sampai pada TK 33.19.04.2009-04.2012-009 dengan koordinat $6^{\circ} 53' 28,293''$ LS dan $110^{\circ} 49' 59,424''$ BT yang terletak pada as Sungai Patusan;
 10. dari TK 33.19.04.2009-04.2012-009 dilanjutkan mengarah ke tenggara mengikuti batas bidang pertanian sampai pada TK 33.19.04.2009-04.2012-010 dengan koordinat $6^{\circ} 54' 2,303''$ LS dan $110^{\circ} 51' 6,389''$ BT yang terletak pada as Jalan Larikrejo - Undaan Tengah;
 11. dari TK 33.19.04.2009-04.2012-010 dilanjutkan mengarah ke tenggara mengikuti sisi sebelah timur laut jalan usaha tani sampai pada TK 33.19.04.2009-04.2012-011 dengan koordinat $6^{\circ} 54' 6,079''$ LS dan $110^{\circ} 51' 15,441''$ BT yang terletak pada as jalan pertanian; dan
 12. dari TK 33.19.04.2009-04.2012-011 dilanjutkan mengarah ke timur mengikuti batas bidang pertanian sampai pada TK 33.18-33.19.04.2009-04.2010-04.2012-000 dengan koordinat $6^{\circ} 54' 6,340''$ LS dan $110^{\circ} 51' 24,447''$ BT yang terletak pada simpul batas antara Kabupaten Pati, Desa Undaan Tengah, Desa Karangrowo dan Desa Undaan Lor Kecamatan Undaan.
- b. Batas Desa Undaan Tengah dengan Desa Undaan Kidul Kecamatan Undaan sebagai berikut :
1. dimulai dari TK 33.19.04.2008-04.2009-33.21-000 dengan koordinat $6^{\circ} 53' 27,161''$ LS dan $110^{\circ} 48' 21,479''$ BT yang merupakan simpul batas antara Desa Undaan Kidul, Desa Undaan Tengah Kecamatan Undaan dan Kabupaten Demak, lalu dilanjutkan mengarah ke tenggara mengikuti batas bidang pertanian sampai pada TK 33.19.04.2008-04.2009-001 dengan koordinat $6^{\circ} 53' 30,459''$ LS dan $110^{\circ} 48' 29,117''$ BT yang terletak pada as Jalan Kudus - Purwodadi;

2. dari TK 33.19.04.2008-04.2009-001 dilanjutkan mengarah ke timur laut mengikuti as Jalan Kudus - Purwodadi sampai pada TK 33.19.04.2008-04.2009-002 dengan koordinat $6^{\circ} 53' 27,499''$ LS dan $110^{\circ} 48' 30,667''$ BT yang terletak pada as Jalan Kudus - Purwodadi;
3. dari TK 33.19.04.2008-04.2009-002 dilanjutkan mengarah ke tenggara mengikuti sisi timur laut Jalan Gang 14 (empat belas) Undaan Kidul sampai pada TK 33.19.04.2008-04.2009-003 dengan koordinat $6^{\circ} 53' 27,826''$ LS dan $110^{\circ} 48' 31,290''$ BT yang terletak pada sisi utara Jalan Gang 14 (empat belas) Undaan Kidul;
4. dari TK 33.19.04.2008-04.2009-003 dilanjutkan mengarah ke timur laut mengikuti batas bidang pemukiman sampai pada TK 33.19.04.2008-04.2009-004 dengan koordinat $6^{\circ} 53' 27,461''$ LS dan $110^{\circ} 48' 31,463''$ BT yang terletak pada sisi barat daya saluran air;
5. dari TK 33.19.04.2008-04.2009-004 dilanjutkan mengarah ke tenggara menyusuri sisi barat daya saluran air sampai pada TK 33.19.04.2008-04.2009-005 dengan koordinat $6^{\circ} 53' 33,520''$ LS dan $110^{\circ} 48' 45,911''$ BT yang terletak pada as jalan desa;
6. dari TK 33.19.04.2008-04.2009-005 dilanjutkan mengarah ke tenggara mengikuti sisi timur laut jalan desa sampai pada TK 33.19.04.2008-04.2009-006 dengan koordinat $6^{\circ} 53' 35,074''$ LS dan $110^{\circ} 48' 49,573''$ BT yang terletak pada as Saluran Irigasi Jratun Seluna;
7. dari TK 33.19.04.2008-04.2009-006 dilanjutkan mengarah ke tenggara mengikuti batas bidang pertanian sampai pada TK 33.19.04.2008-04.2009-007 dengan koordinat $6^{\circ} 53' 46,231''$ LS dan $110^{\circ} 49' 13,493''$ BT yang terletak pada as Sungai Patusan;
8. dari TK 33.19.04.2008-04.2009-007 dilanjutkan mengarah ke tenggara mengikuti batas bidang pertanian sampai pada TK 33.19.04.2008-04.2009-008 dengan koordinat $6^{\circ} 54' 0,459''$ LS dan $110^{\circ} 49' 39,837''$ BT yang terletak pada batas bidang pertanian;
9. dari TK 33.19.04.2008-04.2009-008 dilanjutkan mengarah ke tenggara mengikuti batas bidang pertanian sampai pada TK 33.19.04.2008-04.2009-009 dengan koordinat $6^{\circ} 54' 26,613''$ LS dan $110^{\circ} 50' 25,047''$ BT yang terletak pada as jalan usaha tani;
10. dari TK 33.19.04.2008-04.2009-009 dilanjutkan mengarah ke tenggara mengikuti batas bidang pertanian sampai pada TK 33.19.04.2008-04.2009-010 dengan koordinat $6^{\circ} 54' 40,046''$ LS dan $110^{\circ} 50' 49,775''$ BT yang terletak pada as jalan pertanian; dan
11. dari TK 33.19.04.2008-04.2009-010 dilanjutkan mengarah ke timur mengikuti as jalan pertanian sampai pada TK 33.18-33.19.04.2008-04.2009-000 dengan koordinat $6^{\circ} 54' 42,295''$ LS dan $110^{\circ} 50' 57,585''$ BT yang terletak pada simpul batas antara Kabupaten Pati, Desa Undaan Tengah dan Desa Undaan Kidul Kecamatan Undaan.

- c. Ketentuan mengenai Batas Desa Undaan Tengah Kecamatan Undaan dengan Kabupaten Pati berdasarkan pada ketentuan peraturan perundang-undangan yang mengatur tentang Batas Daerah Kabupaten Kudus dengan Kabupaten Pati.
- d. Ketentuan mengenai Batas Desa Undaan Tengah Kecamatan Undaan dengan Kabupaten Demak berdasarkan pada ketentuan peraturan perundang-undangan yang mengatur tentang Batas Daerah Kabupaten Kudus dengan Kabupaten Demak.

Pasal 6

Peta Batas dan Daftar Titik Koordinat sebagaimana dimaksud dalam Pasal 5 tercantum dalam Lampiran yang merupakan bagian tidak terpisahkan dari Peraturan Bupati ini.

BAB III

PENYELESAIAN PERSELISIHAN BATAS DESA

Pasal 7

Dalam hal terjadi perselisihan batas antara Desa Undaan Tengah dengan Desa disekitarnya, dilakukan penyelesaian perselisihan batas sesuai ketentuan peraturan perundang-undangan.

BAB IV

KETENTUAN LAIN-LAIN

Pasal 8

Batas Desa Undaan Tengah Kecamatan Undaan merupakan penentuan batas-batas wilayah antara Desa Undaan Tengah dengan Desa disekitarnya secara administratif dengan tidak:

- a. mengubah;
- b. mengurangi;
- c. menambah; dan/atau
- d. menghapus,

luasan atau batas-batas kawasan tertentu, hak atas tanah, hak ulayat, dan/atau hak adat yang ada pada masyarakat.

Pasal 9

Dalam hal Pemerintah Daerah dan/atau Pemerintah Desa membangun Pilar Batas Utama dan/atau Pilar Acuan Batas Utama dilaksanakan sesuai ketentuan peraturan perundang-undangan.

BAB V

KETENTUAN PENUTUP

Pasal 10

Peraturan Bupati ini mulai berlaku pada tanggal diundangkan.

Agar setiap orang mengetahuinya, memerintahkan pengundangan Peraturan Bupati ini dengan penempatannya dalam Berita Daerah Kabupaten Kudus.

Ditetapkan di Kudus
pada tanggal 18 September 2023

BUPATI KUDUS

ttd.

HARTOPO

Diundangkan di Kudus
pada tanggal 19 September 2023

Pj. SEKRETARIS DAERAH KABUPATEN KUDUS,


ttd.

REVLISIANTO SUBEKTI

BERITA DAERAH KABUPATEN KUDUS TAHUN 2023 NOMOR 38

Salinan sesuai dengan aslinya
KEPALA BAGIAN HUKUM,

SAIFUL HUDA, SH.,MH.
Pembina Tk.I
NIP. 19670307 199203 1 012



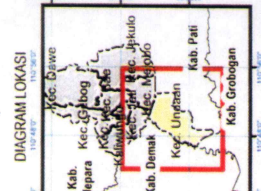
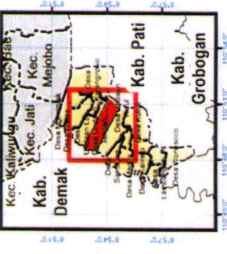
LAMPIRAN
PERATURAN BUPATI KUDUS
NOMOR 38 TAHUN 2023
TENTANG
BATAS WILAYAH DESA UNDAAN TENGAH KECAMATAN UNDAAN

PETA BATAS

Kode Wilayah : 33.19.04.2009
DESA UNDAAN TENGAH
KECAMATAN UNDAAN
KABUPATEN KUDUS
PROVINSI JAWA TENGAH

U SKALA 1:23.700

PETUNJUK LETAK PETA



Sistem Proyeksi : Transverse Mercator
Sistem Grid : Grid Geografi dan Grid Universal Transverse Mercator
Datum Horizontal : SRGI 2013



DIBUAT DAN DITERBITKAN OLEH :
SEKRETARIAT DAERAH KABUPATEN KUDUS
Jln. Simpang Tujuh No.1, Kudus, Kode Pos 59313
Telp. (0291) 44184-44187 Fax. (0291) 439380
Website : www.kudus.go.id
© Copyright 2022, All Rights Reserved.

KETERANGAN

- Titik Kartometrik
- Fasilitas Umum dan Bangunan Lainnya
- Batas Kabupaten/Kota
- Batas Kecamatan
- Batas Desa/Kelurahan

Daftar Titik Kartometrik

NO	NOMOR	KORDINAT GEOMETRIK		KORDINAT UTM
		X (M)	Y (M)	
1	TK 33.19.04.2009-04.2012-000	483100	9238100	483100
2	TK 33.19.04.2009-04.2012-001	483100	9238100	483100
3	TK 33.19.04.2009-04.2012-002	483100	9238100	483100
4	TK 33.19.04.2009-04.2012-003	483100	9238100	483100
5	TK 33.19.04.2009-04.2012-004	483100	9238100	483100
6	TK 33.19.04.2009-04.2012-005	483100	9238100	483100
7	TK 33.19.04.2009-04.2012-006	483100	9238100	483100
8	TK 33.19.04.2009-04.2012-007	483100	9238100	483100
9	TK 33.19.04.2009-04.2012-008	483100	9238100	483100
10	TK 33.19.04.2009-04.2012-009	483100	9238100	483100
11	TK 33.19.04.2009-04.2012-010	483100	9238100	483100
12	TK 33.19.04.2009-04.2012-011	483100	9238100	483100
13	TK 33.19.04.2009-04.2012-012	483100	9238100	483100
14	TK 33.19.04.2009-04.2012-013	483100	9238100	483100
15	TK 33.19.04.2009-04.2012-014	483100	9238100	483100
16	TK 33.19.04.2009-04.2012-015	483100	9238100	483100
17	TK 33.19.04.2009-04.2012-016	483100	9238100	483100
18	TK 33.19.04.2009-04.2012-017	483100	9238100	483100
19	TK 33.19.04.2009-04.2012-018	483100	9238100	483100
20	TK 33.19.04.2009-04.2012-019	483100	9238100	483100
21	TK 33.19.04.2009-04.2012-020	483100	9238100	483100
22	TK 33.19.04.2009-04.2012-021	483100	9238100	483100
23	TK 33.19.04.2009-04.2012-022	483100	9238100	483100
24	TK 33.19.04.2009-04.2012-023	483100	9238100	483100
25	TK 33.19.04.2009-04.2012-024	483100	9238100	483100
26	TK 33.19.04.2009-04.2012-025	483100	9238100	483100
27	TK 33.19.04.2009-04.2012-026	483100	9238100	483100
28	TK 33.19.04.2009-04.2012-027	483100	9238100	483100
29	TK 33.19.04.2009-04.2012-028	483100	9238100	483100
30	TK 33.19.04.2009-04.2012-029	483100	9238100	483100
31	TK 33.19.04.2009-04.2012-030	483100	9238100	483100
32	TK 33.19.04.2009-04.2012-031	483100	9238100	483100
33	TK 33.19.04.2009-04.2012-032	483100	9238100	483100
34	TK 33.19.04.2009-04.2012-033	483100	9238100	483100
35	TK 33.19.04.2009-04.2012-034	483100	9238100	483100
36	TK 33.19.04.2009-04.2012-035	483100	9238100	483100
37	TK 33.19.04.2009-04.2012-036	483100	9238100	483100
38	TK 33.19.04.2009-04.2012-037	483100	9238100	483100
39	TK 33.19.04.2009-04.2012-038	483100	9238100	483100
40	TK 33.19.04.2009-04.2012-039	483100	9238100	483100
41	TK 33.19.04.2009-04.2012-040	483100	9238100	483100
42	TK 33.19.04.2009-04.2012-041	483100	9238100	483100
43	TK 33.19.04.2009-04.2012-042	483100	9238100	483100
44	TK 33.19.04.2009-04.2012-043	483100	9238100	483100
45	TK 33.19.04.2009-04.2012-044	483100	9238100	483100
46	TK 33.19.04.2009-04.2012-045	483100	9238100	483100
47	TK 33.19.04.2009-04.2012-046	483100	9238100	483100
48	TK 33.19.04.2009-04.2012-047	483100	9238100	483100
49	TK 33.19.04.2009-04.2012-048	483100	9238100	483100
50	TK 33.19.04.2009-04.2012-049	483100	9238100	483100
51	TK 33.19.04.2009-04.2012-050	483100	9238100	483100
52	TK 33.19.04.2009-04.2012-051	483100	9238100	483100
53	TK 33.19.04.2009-04.2012-052	483100	9238100	483100
54	TK 33.19.04.2009-04.2012-053	483100	9238100	483100
55	TK 33.19.04.2009-04.2012-054	483100	9238100	483100
56	TK 33.19.04.2009-04.2012-055	483100	9238100	483100
57	TK 33.19.04.2009-04.2012-056	483100	9238100	483100
58	TK 33.19.04.2009-04.2012-057	483100	9238100	483100
59	TK 33.19.04.2009-04.2012-058	483100	9238100	483100
60	TK 33.19.04.2009-04.2012-059	483100	9238100	483100
61	TK 33.19.04.2009-04.2012-060	483100	9238100	483100
62	TK 33.19.04.2009-04.2012-061	483100	9238100	483100
63	TK 33.19.04.2009-04.2012-062	483100	9238100	483100
64	TK 33.19.04.2009-04.2012-063	483100	9238100	483100
65	TK 33.19.04.2009-04.2012-064	483100	9238100	483100
66	TK 33.19.04.2009-04.2012-065	483100	9238100	483100
67	TK 33.19.04.2009-04.2012-066	483100	9238100	483100
68	TK 33.19.04.2009-04.2012-067	483100	9238100	483100
69	TK 33.19.04.2009-04.2012-068	483100	9238100	483100
70	TK 33.19.04.2009-04.2012-069	483100	9238100	483100
71	TK 33.19.04.2009-04.2012-070	483100	9238100	483100
72	TK 33.19.04.2009-04.2012-071	483100	9238100	483100
73	TK 33.19.04.2009-04.2012-072	483100	9238100	483100
74	TK 33.19.04.2009-04.2012-073	483100	9238100	483100
75	TK 33.19.04.2009-04.2012-074	483100	9238100	483100
76	TK 33.19.04.2009-04.2012-075	483100	9238100	483100
77	TK 33.19.04.2009-04.2012-076	483100	9238100	483100
78	TK 33.19.04.2009-04.2012-077	483100	9238100	483100
79	TK 33.19.04.2009-04.2012-078	483100	9238100	483100
80	TK 33.19.04.2009-04.2012-079	483100	9238100	483100
81	TK 33.19.04.2009-04.2012-080	483100	9238100	483100
82	TK 33.19.04.2009-04.2012-081	483100	9238100	483100
83	TK 33.19.04.2009-04.2012-082	483100	9238100	483100
84	TK 33.19.04.2009-04.2012-083	483100	9238100	483100
85	TK 33.19.04.2009-04.2012-084	483100	9238100	483100
86	TK 33.19.04.2009-04.2012-085	483100	9238100	483100
87	TK 33.19.04.2009-04.2012-086	483100	9238100	483100
88	TK 33.19.04.2009-04.2012-087	483100	9238100	483100
89	TK 33.19.04.2009-04.2012-088	483100	9238100	483100
90	TK 33.19.04.2009-04.2012-089	483100	9238100	483100
91	TK 33.19.04.2009-04.2012-090	483100	9238100	483100
92	TK 33.19.04.2009-04.2012-091	483100	9238100	483100
93	TK 33.19.04.2009-04.2012-092	483100	9238100	483100
94	TK 33.19.04.2009-04.2012-093	483100	9238100	483100
95	TK 33.19.04.2009-04.2012-094	483100	9238100	483100
96	TK 33.19.04.2009-04.2012-095	483100	9238100	483100
97	TK 33.19.04.2009-04.2012-096	483100	9238100	483100
98	TK 33.19.04.2009-04.2012-097	483100	9238100	483100
99	TK 33.19.04.2009-04.2012-098	483100	9238100	483100
100	TK 33.19.04.2009-04.2012-099	483100	9238100	483100
101	TK 33.19.04.2009-04.2012-100	483100	9238100	483100
102	TK 33.19.04.2009-04.2012-101	483100	9238100	483100
103	TK 33.19.04.2009-04.2012-102	483100	9238100	483100
104	TK 33.19.04.2009-04.2012-103	483100	9238100	483100
105	TK 33.19.04.2009-04.2012-104	483100	9238100	483100
106	TK 33.19.04.2009-04.2012-105	483100	9238100	483100
107	TK 33.19.04.2009-04.2012-106	483100	9238100	483100
108	TK 33.19.04.2009-04.2012-107	483100	9238100	483100
109	TK 33.19.04.2009-04.2012-108	483100	9238100	483100
110	TK 33.19.04.2009-04.2012-109	483100	9238100	483100
111	TK 33.19.04.2009-04.2012-110	483100	9238100	483100
112	TK 33.19.04.2009-04.2012-111	483100	9238100	483100
113	TK 33.19.04.2009-04.2012-112	483100	9238100	483100
114	TK 33.19.04.2009-04.2012-113	483100	9238100	483100
115	TK 33.19.04.2009-04.2012-114	483100	9238100	483100
116	TK 33.19.04.2009-04.2012-115	483100	9238100	483100
117	TK 33.19.04.2009-04.2012-116	483100	9238100	483100
118	TK 33.19.04.2009-04.2012-117	483100	9238100	483100
119	TK 33.19.04.2009-04.2012-118	483100	9238100	483100
120	TK 33.19.04.2009-04.2012-119	483100	9238100	483100
121	TK 33.19.04.2009-04.2012-120	483100	9238100	483100
122	TK 33.19.04.2009-04.2012-121	483100	9238100	483100
123	TK 33.19.04.2009-04.2012-122	483100	9238100	483100
124	TK 33.19.04.2009-04.2012-123	483100	9238100	483100
125	TK 33.19.04.2009-04.2012-124	483100	9238100	483100
126	TK 33.19.04.2009-04.2012-125	483100	9238100	483100
127	TK 33.19.04.2009-04.2012-126	483100	9238100	483100
128	TK 33.19.04.2009-04.2012-127	483100	9238100	483100
129	TK 33.19.04.2009-04.2012-128	483100	9238100	483100
130	TK 33.19.04.2009-04.2012-129	483100	9238100	483100
131	TK 33.19.04.2009-04.2012-130	483100	9238100	483100
132	TK 33.19.04.2009-04.2012-131	483100	9238100	483100
133	TK 33.19.04.2009-04.2012-132	483100	9238100	483100
134	TK 33.19.04.2009-04.2012-133	483100	9238100	483100
135	TK 33.19.04.2009-04.2012-134	483100	9238100	483100
136	TK 33.19.04.2009-04.2012-135	483100	9238100	483100
137	TK 33.19.04.2009-04.2012-136	483100	9238100	483100
138	TK 33.19.04.2009-04.2012-137	483100	9238100	483100
139	TK 33.19.04.2009-04.2012-138	483100	9238100	483100
140	TK 33.19.04.2009-04.2012-139	483100	9238100	483100
141	TK 33.19.04.2009-04.2012-140	483100	9238100	483100
142	TK 33.19.04.2009-04.2012-141	483100	9238100	483100
143	TK 33.19.04.2009-04.2012-142	483100	9238100	483100
144	TK 33.19.04.2009-04.2012-143	483100	9238100	483100
145	TK 33.19.04.2009-04.2012-144	483100	9238100	483100
146	TK 33.19.04.2009-04.2012-145	483100		