

SALINAN

BUPATI KEBUMEN
PROVINSI JAWA TENGAH

PERATURAN BUPATI KEBUMEN
NOMOR 53 TAHUN 2024

TENTANG

RENCANA KONTINGENSI GEMPA BUMI DAN TSUNAMI

DENGAN RAHMAT TUHAN YANG MAHA ESA

BUPATI KEBUMEN,

- Menimbang : a. bahwa berdasarkan ketentuan Pasal 13 ayat (3) Peraturan Pemerintah Nomor 21 Tahun 2008 tentang Penyelenggaraan Penanggulangan Bencana rencana kontingensi disusun sebagai perencanaan ke depan terhadap keadaan yang tidak menentu untuk mencegah atau menanggulangi secara lebih baik dalam situasi darurat atau kritis dalam penanggulangan kedaruratan bencana;
- b. bahwa wilayah Kabupaten Kebumen merupakan wilayah yang rawan gempa bumi dan tsunami, sehingga dalam rangka penanggulangan ancaman bencana gempa bumi dan tsunami, perlu dibuat pengaturan rencana Kontingensi;
- c. bahwa berdasarkan pertimbangan sebagaimana dimaksud dalam huruf a dan huruf b, perlu menetapkan Peraturan Bupati tentang Rencana Kontingensi Gempa Bumi dan Tsunami;
- Mengingat : 1. Undang-Undang Nomor 13 Tahun 1950 tentang Pembentukan Daerah-daerah Kabupaten dalam lingkungan Propinsi Djawa Tengah (Berita Negara Republik Indonesia Tahun 1950 Nomor 42);
2. Undang-Undang Nomor 12 Tahun 2011 tentang Pembentukan Peraturan Perundang-undangan (Lembaran Negara Republik Indonesia Tahun 2011 Nomor 82, Tambahan Lembaran Negara Republik Indonesia Nomor 5234) sebagaimana telah beberapa kali diubah, terakhir dengan Undang-Undang Nomor 13 Tahun 2022 tentang Perubahan Kedua atas Undang-Undang Nomor 12 Tahun 2011 tentang Pembentukan Peraturan Perundang-undangan (Lembaran Negara Republik Indonesia Tahun 2022 Nomor 243, Tambahan Lembaran Negara Republik Indonesia Nomor 6801);

3. Undang-Undang Nomor 24 Tahun 2007 tentang Penanggulangan Bencana (Lembaran Negara Republik Indonesia Tahun 2007 Nomor 66, Tambahan Lembaran Negara Republik Indonesia Nomor 4723);
4. Undang-Undang Nomor 23 Tahun 2014 tentang Pemerintahan Daerah (Lembaran Negara Republik Indonesia Tahun 2014 Nomor 24, Tambahan Lembaran Negara Republik Indonesia Nomor 5657) sebagaimana telah beberapa diubah, terakhir dengan Undang-Undang Nomor 6 Tahun 2023 tentang Penetapan Peraturan Pemerintah Pengganti Undang-Undang Nomor 2 Tahun 2022 tentang Cipta Kerja Menjadi Undang-Undang (Lembaran Negara Republik Indonesia Tahun 2023 Nomor 41, Tambahan Lembaran Negara Republik Indonesia Nomor 6856);
5. Peraturan Pemerintah Nomor 21 Tahun 2008 tentang Penyelenggaraan Penanggulangan Bencana (Lembaran Negara Republik Indonesia Tahun 2008 Nomor 42, Tambahan Lembaran Negara Republik Indonesia Nomor 4828);
6. Peraturan Presiden Nomor 87 Tahun 2020 tentang Rencana Induk Penanggulangan Bencana Tahun 2020-2044 (Lembaran Negara Republik Indonesia Tahun 2020 Nomor 204);
7. Peraturan Menteri Dalam Negeri Republik Indonesia Nomor 59 Tahun 2021 tentang Penerapan Standar Pelayanan Minimal (Berita Negara Republik Indonesia Nomor 1419 Tahun 2021);
8. Peraturan Daerah Provinsi Jawa Tengah Nomor 11 Tahun 2009 tentang Penyelenggaraan Penanggulangan Bencana di Provinsi Jawa Tengah (Lembaran Daerah Provinsi Jawa Tengah Tahun 2009 Nomor 11, Tambahan Lembaran Daerah Provinsi Jawa Tengah Nomor 26);
9. Peraturan Daerah Kabupaten Kebumen Nomor 4 Tahun 2014 tentang Penyelenggaraan Penanggulangan Bencana (Lembaran Daerah Kabupaten Kebumen Tahun 2014 Nomor 4, Tambahan Lembaran Daerah Kabupaten Kebumen Nomor 109);

10. Peraturan Daerah Kabupaten Kebumen Nomor 8 Tahun 2010 tentang Organisasi dan Tata Kerja Badan Penanggulangan Bencana Daerah (Lembaran Daerah Kabupaten Kebumen Tahun 2010 Nomor 8, Tambahan Lembaran Daerah Kabupaten Kebumen Nomor 42) sebagaimana telah diubah dengan peraturan Daerah Kabupaten Kebumen Nomor 10 Tahun 2021 tentang Perubahan atas Peraturan Daerah Kabupaten Kebumen Nomor 8 Tahun 2010 tentang Organisasi dan Tata Kerja Badan Penanggulangan Bencana Daerah (Lembaran Daerah Kabupaten Kebumen Tahun 2010 Nomor 10, Tambahan Lembaran Daerah Kabupaten Kebumen Nomor 186):

MEMUTUSKAN:

Menetapkan : PERATURAN BUPATI TENTANG RENCANA KONTINGENSI GEMPA BUMI DAN TSUNAMI.

Pasal 1

Dalam Peraturan Bupati ini yang dimaksud dengan:

1. Daerah adalah Kabupaten Kebumen.
2. Pemerintah Daerah adalah Bupati sebagai unsur penyelenggara pemerintahan Daerah yang memimpin pelaksanaan urusan pemerintahan yang menjadi kewenangan Daerah otonom.
3. Bencana adalah peristiwa atau rangkaian peristiwa yang mengancam dan mengganggu kehidupan dan penghidupan masyarakat yang disebabkan, baik oleh faktor alam dan/ atau nonalam maupun faktor manusia sehingga mengakibatkan timbulnya korban jiwa manusia, kerusakan lingkungan, kerugian harta benda dan dampak psikologis.
4. Penanggulangan Bencana adalah upaya yang meliputi penetapan kebijakan pembangunan yang berisiko timbulnya bencana; pencegahan bencana; mitigasi bencana, kesiapsiagaan, tanggap darurat, rehabilitasi dan rekonstruksi.
5. Penyelenggaraan Penanggulangan Bencana adalah serangkaian upaya pelaksanaan Penanggulangan Bencana mulai dari tahapan sebelum bencana, saat bencana hingga tahapan sesudah bencana yang dilakukan secara terencana, terpadu, terkoordinasi dan menyeluruh.

Pasal 2

Tujuan Rencana Kontingensi adalah untuk:

- (1) Rencana Kontingensi Gempa Bumi dan Tsunami adalah dokumen hasil perencanaan Kontingensi yang disusun dengan tujuan untuk meningkatkan kesiapsiagaan menghadapi ancaman bencana gempa bumi yang berpotensi tsunami di Daerah;
- (2) Rencana Kontingensi Gempa Bumi dan Tsunami sebagaimana dimaksud pada ayat (1) disusun secara partisipatif oleh para pihak yang terlibat dalam penyelenggaraan Penanggulangan Bencana.

Pasal 3

- (1) Rencana Kontingensi Gempa Bumi dan Tsunami berlaku untuk jangka waktu 3 (tiga) tahun;
- (2) Rencana Kontingensi Gempa Bumi dan Tsunami dapat dilakukan review secara berkala paling sedikit 6 (enam) bulan sekali; dan
- (3) Rencana Kontingensi Gempa Bumi dan Tsunami sebagaimana tercantum dalam Lampiran yang merupakan bagian tidak terpisahkan dari Peraturan Bupati ini.

Pasal 4

Peraturan Bupati ini mulai berlaku pada tanggal diundangkan.

Agar setiap orang mengetahuinya, memerintahkan pengundangan Peraturan Bupati ini dengan penempatannya dalam Berita Daerah Kabupaten Kebumen.

Ditetapkan di Kebumen
pada tanggal 7 Agustus 2024
BUPATI KEBUMEN,
ttd.
ARIF SUGIYANTO

Diundangkan di Kebumen
pada tanggal 7 Agustus 2024
SEKRETARIS DAERAH
KABUPATEN KEBUMEN,
ttd.

EDI RIAN TO

BERITA DAERAH KABUPATEN KEBUMEN TAHUN 2024 NOMOR 53

Salinan sesuai dengan aslinya
KEPALA BAGIAN HUKUM
SEKRETARIAT DAERAH KABUPATEN KEBUMEN,

ttd.

AKHMAD HARUN, S.H.
Pembina Tk. I
NIP 19690809 199803 1 006

LAMPIRAN
PERATURAN BUPATI KEBUMEN
NOMOR 53 TAHUN 2024
TENTANG
RENCANA KONTINGENSI
GEMPA BUMI DAN TSUNAMI

BAB I PENDAHULUAN

1.1. Latar Belakang

Pantai Selatan Pulau Jawa mempunyai jarak kurang lebih 150 – 200 kilo meter dari titik pertemuan lempeng Auastralia dan lempeng Eurasia, dimana lempeng tersebut berpotensi menjadi pusat gempa bumi yang memicu terjadinya Tsunami. Kabupaten Kebumen terletak di bagian Selatan Pulau Jawa berbatasan langsung dengan Samudera Hindia memiliki panjang garis pantai mencapai 58 km. Dengan demikian warga yang bermukim dan beraktifitas di sepanjang garis pantai tersebut rentan terhadap bahaya Gempa Bumi dan Tsunami

Untuk menghadapi ancaman Gempa Bumi dan Tsunami, Pemeintah Kabupaten Kebumen menyusun dokumen rencana kontingensi dengan harapan dapat digunakan sebagai pedoman bagi Pemerintah Kabupaten dan pemangku kepentingan dalam kegiatan pra bencana maupun saat penanganan darurat bencana

1.3. Maksud dan Tujuan

Dokumen Rencana Kontingensi Tsunami ini disusun sebagai landasan strategi, operasional, dan pedoman dalam penanganan darurat bencana dan sebagai dasar untuk mobilisasi dan optimalisasi sumber daya dari seluruh *stakeholder* yang terlibat dalam penanganan darurat bencana di Kabupaten Kebumen.

1.4. Ruang Lingkup

Ruang lingkup Rencana Kontingensi Tsunami ini mencakup:

1. Rencana Kontingensi Tsunami ini untuk menghadapi kemungkinan terjadinya peristiwa dan situasi darurat bencana tsunami akibat gempa bumi.
2. Penanganan Darurat Bencana dalam recana ini untuk kawasan meliputi i 8 Kecamatan dan 33 Desa yaitu :

No	Kecamatan	Desa
1	Mirit	1. Miritpetikusan 2. Tlogodepok 3. Mirit 4. Tlogopragoto 5. Lembupurwo 6. Wiromartan 7. Rowo
2	Ambal	1. Entak 2. Kenoyojayam 3. Ambalresmi 4. Kaibonpetangkuran 5. Kaibon 6. Sumberjati
3	Buluspesantren	1. Ayamputih 2. Setrojenar 3. Brecong
4	Klirong	1. Jogosimo 2. Tanggulangin
5	Puirng	1. Tambakmulyo 2. Surorejan 3. Waluyorejo 4. Sidoharjo
6	Petanahan	1. Karangrejo 2. Karanggadung 3. Tegalretno
7	Buayan	1. Jladri 2. Karangbolong
8	Ayah	1. Candirenggo 2. Ayah 3. Argopeni 4. Karangduwur 5. Srati 6. Pasir

3. Adanya tata kelola dan tata laksana penanganan kedaruratan, bagi pemerintah sebagai pemangku utama, semua pemangku kepentingan penanggulangan bencana, baik lembaga usaha, kelompok masyarakat, perguruan tinggi, dan lembaga non-pemerintah lainnya, yang dilibatkan dalam penanganan kedaruratan.

Tahapan lingkup ini meliputi :

- 1) Pengumpulan data dan informasi dari berbagai unsur baik Pemerintah, Swasta, Lembaga Non Pemerintah, dan Masyarakat
- 2) Pembagian peran dan tanggung jawab antar sektor
- 3) Proyeksi kebutuhan lintas sektor
- 4) Identifikasi, inventarisasi dan penyiapan sumber daya dari setiap sektor.
- 5) Pemecahan masalah berdasarkan kesepakatan-kesepakatan dan komitmen untuk melakukan peninjauan kembali/kaji ulang Rencana Kontingensi, jika tidak terjadi bencana, termasuk dilaksanakan geladi sebagai metode/alat uji coba rencana kontingensi

1.5. Kebijakan dan Strategi

Kebijakan penanganan darurat bencana sebagai berikut :

1. Menetapkan koordinasi pelaksanaan Penanggulangan Bencana secara terencana, terpadu dan menyeluruh.
2. Memberikan perlindungan pada seluruh masyarakat terdampak terutama kelompok rentan.
3. Optimalisasi pos anggaran Biaya Tidak Terduga (BTT) APBD Tahun berjalan untuk penanggulangan kedaruratan bencana (PKB).
4. Mengajukan pendampingan dan fasilitas Dana Siap Pakai (DSP) kepada Pemerintah Pusat melalui BNPB.
5. Membuka jejaring bantuan dari masyarakat, swasta, lembaga non pemerintah, dan luar negeri.
6. Melibatkan masyarakat, relawan dan pemberi bantuan dalam pencarian dan pertolongan.
7. Membebaskan seluruh biaya pelayanan kesehatan untuk masyarakat terdampak bencana.
8. Melaksanakan sosialisasi dan pendampingan pemenuhan kebutuhan masyarakat pasca bencana.
9. Melakukan monitoring dan evaluasi penanganan Penanggulangan Bencana.
10. Menyelenggarakan Pendidikan masa darurat.

Strategi penanganan kedaruratan bencana Tsunami meliputi:

1. Mengaktifkan Sistem Komando Penanggulangan Darurat Bencana (SKPDB).
2. Meningkatkan akses informasi satu data dalam penanganan penanggulangan bencana.
3. Melaksanakan pencarian dan pertolongan jiwa yang terdampak.
4. Memenuhi kebutuhan dasar masyarakat terdampak.
5. Perbaiki sarpras vital serta pemulihan fungsi layanan umum dan layanan pemerintahan diwilayah terdampak bencana.
6. Pembuatan pos bantuan.
7. Pengerahan personil pencarian dan pertolongan yang terlatih, sarana pencarian dan evakuasi yang mencukupi dengan melibatkan masyarakat, relawan dan pemberi bantuan.
8. Pemanfaatan semua fasilitas umum yang aman milik pemerintah atau masyarakat sebagai tempat evakuasi.
9. Pengobatan gratis bagi korban bencana dan Psychological First Aid.
10. Mendistribusikan cadangan logistik untuk pemenuhan kebutuhan dasar masyarakat terdampak bencana.
11. Monitoring dan evaluasi penanganan penanggulangan bencana disemua sektor.

1.6. Pendekatan, Metode, dan Tahapan Proses

Kegiatan penyusunan rencana kontingensi ini dilakukan dengan tahapan sebagai berikut :

1. Penyamaan persepsi terhadap semua pelaku penanggulangan bencana tentang pentingnya rencana kontingensi menghadapi Tsunami.
2. Pengumpulan data dan pembaruan: Pengumpulan data dilakukan pada semua sektor penanganan bencana dan lintas administratif.
3. Verifikasi data: Analisa data sumberdaya yang ada dibandingkan proyeksi kebutuhan penanganan bencana saat tanggap darurat.
4. Penyusunan dokumen rencana kontingensi, pembahasan dan perumusan dokumen rencana kontingensi disepakati dalam wokshop yang meliputi penilaian karakteristik bahaya dan penentuan kejadian, pengembangan skenario, penyusunan kebijakan dan strategi, perencanaan sektoral dan rencana tindak lanjut.

5. Penandatanganan komitmen, *public hearing*/konsultasi publik hasil rumusan rencana kontingensi: Penyebaran/diseminasi dokumen rencana kontingensi kepada para pelaku penanggulangan bencana.

1.7. Masa Berlaku dan Pematkhan

Dokumen rencana kontingensi menghadapi bahaya Tsunami berlaku selama 3 (tiga) Tahun. Agar rencana kontingensi sesuai dengan situasi terbaru s dapat dilakukan kaji ulang atau update sesuai kebutuhan.

1.8. Konversi Rencana Kontingensi menjadi Rencana Operasi

Rencana kontingensi ini menjadi dasar dalam menyusun rencana operasi penanganan kedaruratan Tsunami. Aktivasi rencana kontingensi dilakukan setelah mendapatkan data dan analisis kaji cepat bencana.

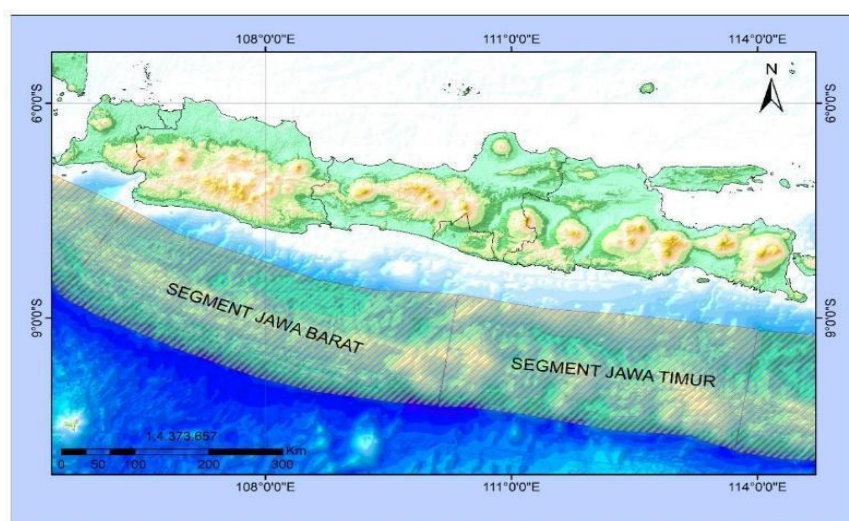
BAB II. SITUASI

2.1. Karakteristik Bahaya

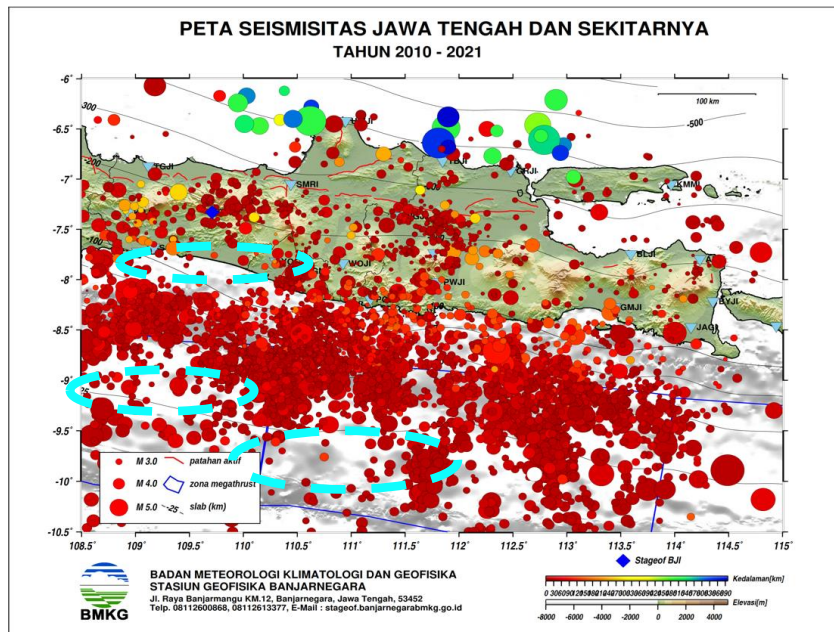
Kejadian gempa megathrust menimbulkan kekuatan sebesar VII – VIII MMI yang berpotensi memicu tsunami di selatan Pulau Jawa. Nilai magnitudo maksimum yang dipakai dan yang mungkin terjadi serta lokasi titik pusat gempa mengadopsi skenario terburuk yang dibuat oleh Badan Meteorologi Klimatologi dan Geofisika (BMKG).

Generator gempa pemicu tsunami di Jawa adalah zona subduksi lempeng Australia dan Eurasia. Beberapa gempa dengan magnitudo lebih dari 7 berhubungan dengan zona subduksi yang terletak di bagian selatan Jawa (*Newcomb dan McCann, 1987*). Zona subduksi Selatan Jawa terdekat dengan Kabupaten Kebumen merupakan segmen Jawa Barat dan Jawa Timur (Gambar 1). Pada zona subduksi selatan Jawa teridentifikasi adanya *locked patches* yang terisolasi di perbatasan lempeng. *Locked patches* yang terisolasi ini apabila melepaskan energi akan menimbulkan gempa dengan magnitudo besar.

Keberadaan *locked patches* ini disebabkan karena adanya subduksi seamount (*Abercrombie et al., 2001*). Gempa subduksi yang terjadi pada 1994 dan 2006 terjadi di daerah palung sehingga kemungkinan besar gempa terjadi karena adanya *isolated locked-zone* di perbatasan subduksi Jawa. Berdasarkan hasil penelitian, potensi kegempaan di zona subduksi Jawa berpotensi terjadi di daerah seismic gap (wilayah sepanjang batas lempeng aktif yang tidak mengalami gempa besar atau gempa selama lebih dari 30 Tahun), (*McCann et al., 1979*). Seismic gap perlu diwaspadai karena memiliki potensi menimbulkan gempa besar dan biasanya terjadi dengan periode ulang 400 Tahun.



Gambar : Sumber Gempa Bumi Pemicu Tsunami Selatan Pulau Jawa



Gambar: Peta Seismisitas Jawa Tengah dan Sekitarnya Tahun 2010 – 2021 (lingkaran biru putus – putus menunjukkan daerah seismic gap)_ (BMKG, 2022)

2.2. Skenario Kejadian

Sesuai kaidah rencana kontingensi, mengingat bencana belum terjadi dan kebutuhan antisipasi kondisi penanganan darurat bencana maka disusun skenario kejadian bencana maupun skenario dampak bencana, dengan tujuan sebagai pedoman penanganan darurat bencana Tsunami Akibat Gempa Bumi, agar dapat terlaksana dengan cepat, tepat, terkoordinasi dan menyeluruh, serta sebagai dasar memobilisasi sumber daya para pemangku kepentingan pada saat penanganan darurat bencana.

Ringkasan Skenario Kejadian

Waktu kejadian	Pada hari Minggu pukul 09.00 WIB
Lokasi	Sepanjang pantai selatan Kebumen, dari pantai: Laguna, Melodi Wuni, Mliwis, Ambal, Setrojenar, Heppy, Eksodan Tanggulangin, Kaliratu, Petanahan, Pandan Kuning, Cemara Sewu, Bopong, Silumut, Pantai Kembar, Sawangan, Criwik, Suwuk, Karangbolong, Ayah, Menganti dan Logending.
Pemicu	Gempa bumi berdurasi 20' skala 8,7 SR Kedalaman 18km, menimbulkan skala VII-VIII MMI. Koordinat di selatan Kebumen, LT 10,30 derajat LS dan 109,80° BT

Bahaya primer	Reruntuhan akibat gempa dan terjangan gelombang, tinggi gelombang tsunami 16-18m dengan waktu tiba 39'- 42' (kedatangan landaan) dengan rendaman tsunami 2-3 km.
Peringatan Dini Bencana	3' setelah gempa bumi terjadi BMKG mengeluarkan Peringatan Dini ke-1; berisi parameter gempa bumi dan peringatan dini tsunami di area terancam. Dengan status ancaman AWAS.
Cakupan Wilayah Terdampak	8 Kecamatan: Mirit, Ambal, Buluspesantren, Klirong, Puring, Petanahan, Buayan dan Ayah 33 Desa : Mirit : Miritpetikusan, Tlogodepok, Mirit, TLogopragoto, Lembupurwo, Wiromartan, Rowo Ambal : Entak, Kenoyojayan, Ambalresmi, Kaibonpetangkuran, Kaibon, Sumberjati Buluspesantren : Ayamputih, Setrojenaran Klirong : Jogosimo, Tanggulangin Puring : Tambakmulyo, Surejan, Waluyorejo, Sidoharjo Petanahan : Karangrejo, Karanggadung, Tegalretno Buayan : Jladri, Karangbolong, Ayah : Candirenggo, Ayah, Argopeni, Karangduwur, Sрати, Pasir
Bahaya sekunder	Jebolnya bendungan Sempor dan Wadaslintang, menimbulkan banjir bandang dan banjir genangan.
Bahaya pendamping	Wabah penyakit menular

2.3. Asumsi Dampak

A. Aspek Kependudukan

Asumsi jumlah penduduk yang akan terdampak langsung di 8 Kecamatan Kabupaten Kebumen berdasarkan Kajian Risiko Bencana Tahun 2022 adalah sekitar 27.729 KK, 111.913 jiwa, terdiri dari 51983 laki-laki, 58930 perempuan. Jumlah penduduk terluka sekitar 785 orang, terdiri dari luka ringan 726 orang, luka berat 59 orang, dan meninggal dunia 7.234 orang. Sedangkan jumlah wisatawan domestik terdampak diperkirakan sekitar 6500 orang dan wisatawan mancanegara sekitar 100 orang (Laporan Pengunjung 13 Pantai di Kabupaten Kebumen tahun 2022).

Wisatawan : 6.600 Jiwa

Lokal + Wisatawan = 101.923 + 6.600 = 108.523 Jiwa

Lokasi Wisata : sebanyak 13 lokasi wisata Pantai Laguna Mirit, Pantai Mliwis Ambal, Pantai Setrojenar Buluspesantren, Pantai Heppy Ayamputih, Pantai Petanahan, Pantai Pandankuning, Pantai Cemoro Sewu, Pantai Silumut, Pantai Bopong Puring, Pantai Suwuk, Pantai Karangbolong, Pantai Menganti dan Pantai Logending

Jiwa Terancam : 55.346 Jiwa (51 % dari jumlah penduduk keseluruhan)

Meninggal : 7.234 Jiwa

Hilang : 129 Jiwa

Mengungsi : 14.275 Jiwa (25% dari jumlah jiwa terancam)

Luka Berat : 59 Jiwa

Luka Ringan : 726 Jiwa

B. Aspek Infrastruktur

- Kerusakan atau perubahan bentuk dan kualitas bangunan fisik/infrastruktur: rumah penduduk, fasilitas publik, dan sarana-prasarana vital.
- Asumsi dampak pada aspek infrastruktur dikembangkan dari peta dampak bencana berdasarkan skenario kejadian.

Kerusakan infrastruktur meliputi:

- Rumah penduduk (B/S/R)
- Jalan (nama jalan dan panjang): level nasional, provinsi, kabupaten
- Jembatan (nama jembatan)
- Bangunan instansi pemerintah daerah dan vertikal: *Kantor Desa/Kelurahan, Kantor OPD, Kantor TNI/Polri, dan lainnya*
- Faskes : Nama rumah sakit, Puskesmas, Klinik

- Fasilitas pendidikan: nama sekolah
- Fasilitas publik: misal gedung GOR (pertimbangan tempat evakuasi/pengungsian)
- Jaringan PLN: infrastruktur dan panjang
- Jaringan Telkom
- Fas energi (SPBU)
- Infrastruktur ekonomi: Pasar induk, mall
- Dan lainnnya

No	Infrastruktur	Tingkat Kerusakan	Mirit	Ambal	Buluspesantren	Klirong	Petanahan	Puring	Buayan	Ayah
11.1	Jaringan pipa PDAM (jaringan air)	Rusak Sedang	5,2 km			2,8 km	4,8 km	2,6 km		2 km
12	Infrastruktur/Fasilitas perekonomian									
12.1	Kantor layanan perbankan	Rusak Berat /Hilang		1			1			
12.2	Pasar	Rusak Berat /Hilang	1	1		1	1			1
		Rusak Sedang	1	1	1					1
		Rusak Ringan			1			1		
12.3	Mall/Swalayan/Minimarket	Rusak Berat /Hilang	2	2	2	2	2	2	2	2
12.4	Restoran/Rumah makan	Rusak Berat /Hilang		1	2			1		1
12.5	Usaha lainnya	Rusak Berat /Hilang				1				
12.6	Hotel	Rusak Berat /Hilang					1	1		1
13	Infrastruktur/Fasilitas Peribadatan									
	Masjid, Gereja, Mushola	Rusak Berat /Hilang	4	4	4	4	6	6	4	4

C. Aspek Ekonomi/ Pertanian, Peternakan, Pariwisata

▪ Aspek Ekonomi/Pertanian

Terganggunya ekonomi masyarakat akibat rusaknya pasar dan terganggunya pertanian atau gagal panen akibat lahan pertanian tergenang air laut.

No	Lokasi	Kerugian (Nominal)
1	Pasar Tradisional	Rp 175-000.000,-
2	Tambak	33 Miliar
3	Peternakan Ayam	Rp..... (35000 ayam)

▪ Aspek Peternakan

Rusaknya rumah-rumah peternakan dan ternak yang mati.

▪ Aspek Pariwisata

Terganggunya aspek pariwisata akibat infrastruktur yang rusak (2 pantai yang dikelola oleh dinas pariwisata yaitu Pantai Pandan Kuning, Petanahan, Suwuk, Tambakmulyo, dan Puring) Bisa ditambahkan Pariwisata yang dikelola oleh Desa.

No	Lokasi	Kerugian
1	Pantai Petanahan	3.942 Pengunjung/bulan
2	Pantai Suwuk	3.301 Pengunjung/bulan

Catatan : Kerugian diasumsikan merupakan kerugian/bulan

D. Aspek Lingkungan

▪ Air

Sumber air (sumur) yang berada di wilayah daerah terdampak tsunami tercemar/tidak layak untuk diminum +- 3 km dari pantai. Aliran sungai tercemar dan terganggu akibat material dan benda-benda yang terbawa aliran tsunami.

- Udara

Udara di 8 kecamatan pesisir Selatan Kebumen yang terdampak pasca tsunami akan tercemar dari bau timbunan, bangkai dan limbah akibat tsunami hingga 30 hari.

- Tanah/Lahan

Pada lokasi terdampak tsunami tanah/lahan berikut mengalami rusak berat dikarenakan tersapu bersih oleh gelombang tsunami.

- Lahan penduduk rusak berat/rata dengan tanah.
- Tambak garam rusak.
- Tambak udak rusak.
- Lahan pertanian rusak.
- Lahan perikanan rusak.
- Vegetasi pantai rusak berat.

- Hutan

- Hutan Cemara di Pantai Pandang kuning s/d Suwuk rusak berat.
- Hutan mangrove Ayah, Laguna lembupurwo rusak berat.
- Flora dan Fauna di daerah terdampak rusak berat.

Jasa lingkungan meliputi:

- Kualitas air
- Kualitas udara
- Kualitas tanah

E. Aspek Layanan Publik / Pemerintahan

- Terganggunya pelayanan administrasi di desa (33 Desa/8 Kecamatan).
- Terganggunya pelayanan Kecamatan (Kecamatan Ambal, Kecamatan Buluspesantren dan Kecamatan Mirit).
- Terganggunya pelayanan Kesehatan di Puskesmas (Klinik petanahan, Sukses Medika, Puskesmas Buluspesantren 1, Puskesmas Ambal 1, dan PKU Muhammadiyah Petanahan) dan PKD (Pos Kesehatan Desa) di wilayah terdampak.

- Terganggunya akses air bersih, listrik, dan komunikasi.
- Terhentinya kegiatan pendidikan belajar mengajar. Pelayanan pendidikan masa darurat harus bisa segera dilaksanakan dengan menyiapkan beberapa unsur seperti akses dan lingkungan belajar, pengajaran dan pembelajaran, guru dan tenaga pendidikan, kebijakan dan koordinasi.
- Terganggunya kegiatan keagamaan masyarakat (Pernikahan, pendidikan keagamaan, dan peribadatan) 4 Gereja, 12 Masjid.
- Munculnya gangguan kamtibmas (Gangguan sosial, rebutan barang bantuan, penjarahan, pencurian, pelecehan seksual).
- Bentuk-bentuk gangguan akses & fungsi layanan pemerintahan dan layanan kebutuhan dasar sektor sosial akibat kerusakan infrastruktur pemerintahan atau infrastruktur layanan dasar masyarakat.
- Asumsi dampak pada aspek infrastruktur dikembangkan berdasarkan skenario kejadian dan dampak pada Aspek Fisik: Infrastruktur Pemerintahan dan Infrastruktur Fisik Pendidikan, Kesehatan, Peribadatan, dan lainnya.
- Berlaku untuk semua jenis bahaya.

Layanan pemerintah dan layanan kebutuhan dasar (sektor) sosial meliputi :

- Layanan pemerintahan
- Layanan pendidikan
- Layanan kesehatan

Keamanan dan ketertiban

Terganggunya keamanan dan ketertiban akibat banyak rumah warga dan juga akses layanan masyarakat yang tidak dapat berjalan dengan baik.

BAB III. TUGAS POKOK DAN SASARAN POKOK ORGANISASI KOMANDO PENANGGULANGAN DARURAT BENCANA

3.1. Tugas Pokok

Komando Penanganan Darurat Bencana Tsunami Kabupaten Kebumen, melaksanakan operasi penanganan darurat bencana tsunami dan tugas kemanusiaan selama 30 hari atau dapat diperpanjang atau dipersingkat sesuai situasi di lapangan, secara cepat dan terpadu untuk evakuasi korban terdampak, pencarian dan penyelamatan, perlindungan, pemenuhan kebutuhan dasar tercukupi dan tepat sasaran warga terdampak, pendidikan masa darurat, pemulihan sarana-prasarana vital, serta mengendalikan situasi darurat. Operasi dilaksanakan dengan prinsip, proses, dan pendekatan Aksi Kemanusiaan Inklusif Berbasis Komunitas - AKsI Baik (*people-centered inclusive humanitarian assistance - PCIHA*).

3.2. Sasaran

1. Menetapkan masa tanggap darurat melalui Surat Keputusan Bupati Kebumen selama 30 (tiga puluh) hari berdasarkan hasil kajian.
2. Tersusunnya rencana operasi penanganan darurat bencana dalam waktu 48 Jam.
3. Terselenggaranya koordinasi yang melibatkan unsur pentahelix dan 8 kecamatan terdampak.
4. Mengutamakan perlindungan terhadap masyarakat yang rentan terhadap ancaman bencana tsunami.
5. Terlaksanakannya dukungan pemenuhan kebutuhan dasar warga terdampak dan kelompok rentan dengan setidaknya 80 % sumberdaya dan anggaran bersumber dari BTT (Belanja Tidak Terduga) dan DSP (Dana Siap Pakai).
6. Tertanganinya dukungan penyelamatan wisatawan asing dan domestik dalam event nasional dan internasional.
7. Terkerahkan 90 % sumberdaya dari seluruh pihak terkait yang telah berkomitmen dalam operasi dukungan penanganan darurat bencana.

8. Terselenggaranya 100% evakuasi warga terdampak atau korban dalam 7 (tujuh) hari dan dapat diperpanjang sesuai kebutuhan selama masa tanggap darurat bencana.
9. Terlaksanakannya kegiatan pendidikan masa darurat.
10. Terlaksanakannya 100% pelayanan dasar (logistik, kesehatan, pendidikan) untuk warga terdampak atau korban dan pencegahan penyakit menular dan tidak menular di lokasi bencana.
11. Terselenggarakannya 100% pemulihan fungsi sementara (rehabilitasi) sarana prasarana vital meliputi jaringan air, listrik, dan komunikasi.
12. Terlaksananya 30 hari operasi penanganan darurat bencana dengan penuh tanggung jawab dan bertanggung gugat penuh.

BAB IV PELAKSANAAN

4.1. Konsep Operasi dan Sasaran Tindakan

Sasaran Tindakan

Fase	Sasaran Tindakan	
Tanggap Darurat	1	Terselenggaranya kaji cepat di kawasan terdampak banjir bandang
	2	Tersedianya data hasil kaji cepat yang diperbaharui setiap hari
	3	Tersedianya Surat Keputusan Bupati tentang Status Tanggap Darurat Bencana
	4	Terselenggaranya rapat penyusunan rencana operasi
	5	Tersedianya rencana operasi PDB
	6	Terbentuknya SKPDB Tsunami
	7	Terselenggaranya posko PDB
	8	Terselenggaranya pemenuhan kebutuhan dasar dan perlindungan sosial penyintas
	9	Terselenggaranya pengamanan aset penyintas di kawasan rawan bencana
Transisi Darurat ke Pemulihan	1	Diterbitkannya Keputusan Bupati tentang Status Transisi Darurat Ke Pemulihan
	2	Berfungsinya sementara sarana-prasarana layanan publik
	3	Pengakhiran status dari transisi darurat ke pemulihan yang dilanjutkan dengan rehabilitasi dan rekonstruksi

4.2. Fungsi dan Kegiatan Pokok (tabel masuk ke 4.4)

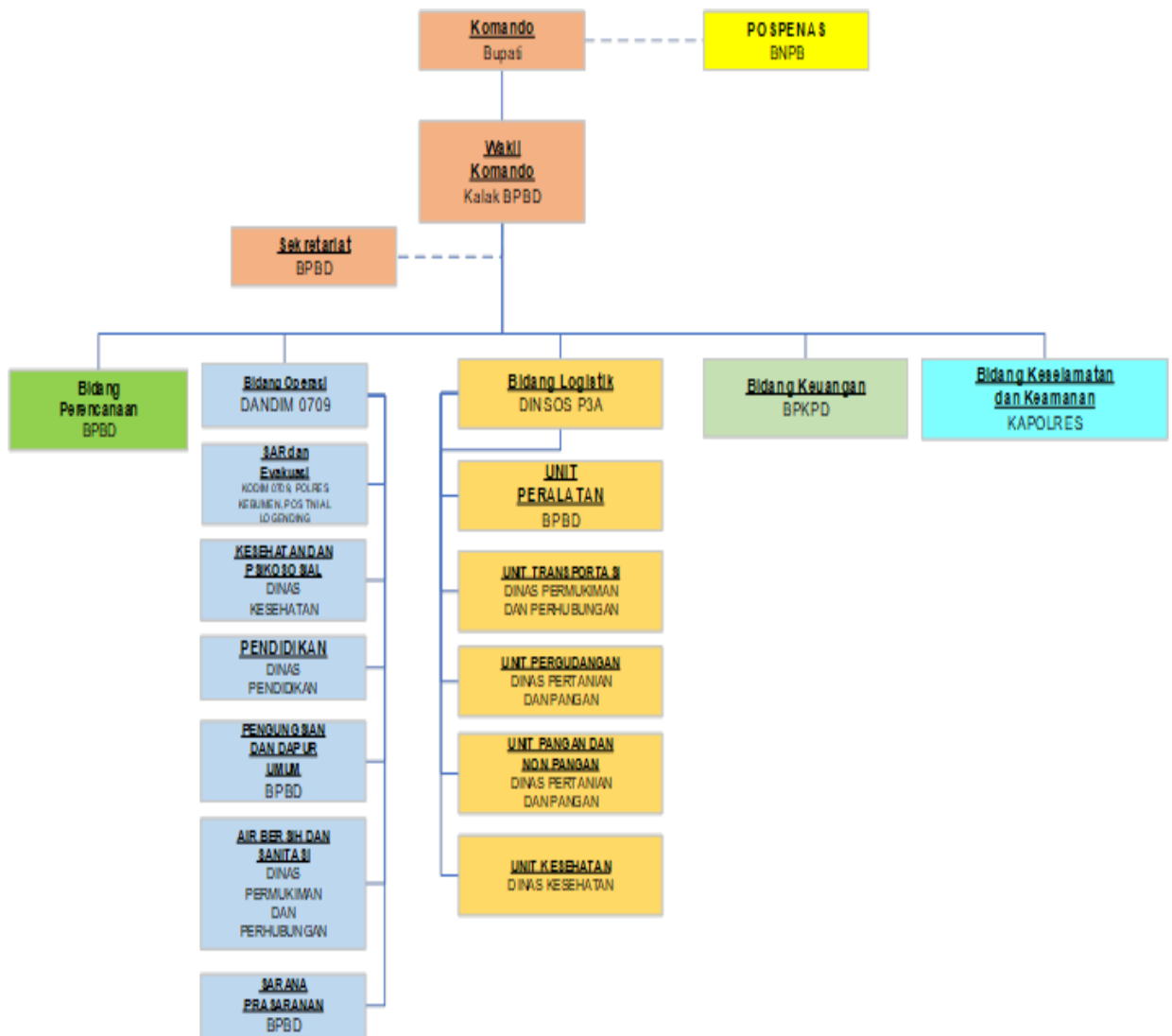
Fungsi	Uraian Fungsi/Keterangan
Koordinasi dan Pelaporan	<ul style="list-style-type: none"> ▪ Pelaporan seluruh kegiatan PDB kepada Pos Komando. ▪ Pengkoordinasian kepada Pos Komando serta Pengawasan aktivitas penanganan bencana di Pos Lapangan.
Koordinasi dan Pelaporan	<ul style="list-style-type: none"> ▪ Membantu koordinator dalam penyusunan laporan seluruh kegiatan PDB kepada Pos Komando ▪ Membantu Koordinator dalam pengkoordinasian kepada Pos Komando serta Pengawasan aktivitas penanganan bencana di Pos Lapangan.
Administrasi	<ul style="list-style-type: none"> ▪ Pelaksanaan fungsi tatakelola administrasi yang memenuhi prinsip akuntabilitas dalam PDB di tingkat Pos Lapangan. ▪ Penyiapan wadah untuk saran, masukan, dan aduan dari masyarakat di tingkat Unit Pos Lapangan
Koordinasi	<ul style="list-style-type: none"> ▪ Pengkoordinasian kegiatan Evakuasi, Perlindungan dan Pengungsi Kepada Pos Komando. ▪ Pelaksanaan Evakuasi, Perlindungan dan Pengungsi di Pos Lapangan. ▪ Penyiapan ruang isolasi dan identifikasi bagi korban bencana. ▪ Pelibatan dan pengkoordinasian dengan Forum PRB dan kelompok-kelompok siaga bencana di tingkat kabupaten, kecamatan dan desa.
Pengumpulan dan Penyimpanan Logistik	<ul style="list-style-type: none"> ▪ Penyiapan tempat dan penampungan sementara logistik. ▪ Pendistribusian logistik ke masyarakat terdampak. ▪ Pencatatan keluar masuk logistik dari penampungan sementara.

Fungsi	Uraian Fungsi/Keterangan
Penyediaan	<ul style="list-style-type: none"> ▪ Koordinasi Penyediaan hunian dan bantuan non pangan. ▪ Pelaporan
Layanan	<ul style="list-style-type: none"> ▪ Koordinasi Penyediaan layanan air bersih, sanitasi hunian dan layanan kesehatan. ▪ Pelaporan
Pengamanan dan Ketertiban	<ul style="list-style-type: none"> ▪ Pengamanan dan penertiban lingkungan. ▪ Pengamanan evakuasi tanggap darurat dan distribusi bantuan logistik kepada pengungsi. ▪ Mengkoordinir masyarakat yang tergabung dalam bidang pengamanan. ▪ Pelibatan Forum PRB dan kelompok- kelompok siaga bencana di tingkat kabupaten, kecamatan dan desa

Kegiatan Pokok

1. Melakukan kajian pemenuhan kebutuhan penanganan darurat bencana berdasarkan hasil kaji cepat dan rencana kontingensi;
2. Mengkoordinasikan instansi/lembaga terkait;
3. Mengendalikan pelaksanaan penanganan darurat bencana;
4. Memantau dan mengevaluasi pelaksanaan penanganan darurat bencana;
5. Melaksanakan manajemen informasi pelaksanaan penanganan darurat bencana;
6. Menyusun rencana kegiatan operasi penanganan darurat bencana;
7. Melakukan kajian awal upaya/rencana kegiatan rehabilitasi dan rekonstruksi.

4.3. Struktur Organisasi Komando



4.4. Tugas-Tugas Bidang

Fungsi	Penjabaran Tugas	Pelaksana Sub-Bidang/ Unit/ Seksi	Penjabaran Tugas Unit	Instansi/ Lembaga/ Pejabat
1. Komando, Kendali, Koordinasi, Komunikasi dan Informasi	1. Mengaktifkan dan meningkatkan Pusdalops menjadi pos komando TD. 2. Membentuk Pos Lapangan di lokasi bencana dibawah Komando Posko. 3. Menetapkan Tindakan strategis dan taktis, mengorganisasikan, melaksanakan dan mengendalikan operasi. 4. Melaksanakan Komando dan Pengendalian untuk pengerahan SDM, peralatan, logistik dan penyelamatan serta berwenang memerintahkan para pejabat yg mewakili Lembaga atau organisasi yg terkait dalam memfasilitasi aksesibilitas PDB. 5. Mengkoordinir tugas-tugas keselamatan dan keamanan instansi/lembaga.	Komando, Kendali, Koordinasi, Komunikasi dan Informasi	1. Mengkoordinasi dan mengendalikan seluruh kegiatan penanganan bencana 2. Melaksanakan komunikasi dengan seluruh pihak terkait 3. Memberikan informasi kepada pihak yang membutuhkan	1. Diskominfo 2. PWI 3. RAPI
		Sekretariat dan Hubungan Masyarakat (Humas)	1. Melaksanakan tata Kelola administrasi 2. Menginventarisir data terkait dengan penanganan bencana	1. BAPPEDA, 2. Bagian Hukum, 3. Inspektorat, 4. BPKPD
		Keamanan dan Keselamatan	1. Menjamin keamanan dan keselamatan berbagai pihak 2. Memberikan rasa aman kepada seluruh pihak	1. TNI 2. POLRI 3. Satpol PP

Fungsi	Penjabaran Tugas	Pelaksana Sub-Bidang/ Unit/ Seksi	Penjabaran Tugas Unit	Instansi/ Lembaga/ Pejabat
			3. Menyelenggarakan seluruh kegiatan pengamanan dan penyelamatan	
		Penghubung (perwakilan institusi)	Melaksanakan komunikasi sebagai penghubung antar pihak terkait	<ol style="list-style-type: none"> 1. BPBD 2. FPRB, 3. Forum 4. Relawan, PMI
2. Administrasi dan Keuangan	<ol style="list-style-type: none"> 1. Melaksanakan semua administrasi keuangan penanganan darurat 2. Menganalisa kebutuhan dana dalam rangka penanganan TDR yang terjadi 3. Mendukung keuangan yang dibutuhkan dalam rangka komando TDR yang terjadi 	Administrasi	1. Menyelenggarakan tata Kelola administrasi dengan baik	<ol style="list-style-type: none"> 1. BPBD 2. BAPPEDA 3. BPKPD 4. Bag Hukum SETDA
		Keuangan	<ol style="list-style-type: none"> 1. Mengelola tata kelola keuangan 2. Membuat pelaporan dan pertanggungjawaban pengelolaan keuangan 	<ol style="list-style-type: none"> 1. BPKBD 2. Inspektorat, 3. Forum 4. Relawan, PMI

Fungsi	Penjabaran Tugas	Pelaksana Sub-Bidang/ Unit/ Seksi	Penjabaran Tugas Unit	Instansi/ Lembaga/ Pejabat
3.Perencanaan	Bertugas dan bertanggung jawab atas pengumpulan, evaluasi, analisis data dan informasi yg berhubungan dengan penanganan TDR		Merencanakan keseluruhan kegiatan yang akan dilaksanakan oleh bidang operasi/pos lapangan, bidang logistik dan bidang administrasi dan Keuangan	<ol style="list-style-type: none"> 1. BPBD 2. KODIM 0709 3. POLRES KEBUMEN 4. POS TNI AL LOGENDING, TRC, BMKG BANJARNEGAR PT
4. Operasi	Bertanggung jawab atas semua pelaksanaan operasi penyelamatan harta benda, pemenuhan kebutuhan dasar, perlindungan pengurusan pengungsi, penyelamatan dan pemulihan prasarana sarana dengan cepat tepat efisien dan efektif berdasarkan rencana Tindakan penanganan TDR	SAR dan EVAKUASI	<ol style="list-style-type: none"> 1. Memastikan terpenuhinya kebutuhan peralatan operasi dan peralatan pendukung lainnya bagi pelaku evakuasi dan penyelamatan 2. Melaksanakan penyelamatan, pencarian, operasi SAR 3. Melakukan identifikasi korban bencana 4. Memenuhi kebutuhan personel pelaku evakuasi dan penyelamatan serta korban 	<ol style="list-style-type: none"> 1. KODIM 0709 2. POLRES KEBUMEN (KabagOps, POL Air) 3. BPBD 4. POS TNI AL LOGENDING, 5. PMI 6. Satpol PP 7. Forum Relawan 8. Disperkimhub 9. Potensi SAR

Fungsi	Penjabaran Tugas	Pelaksana Sub-Bidang/ Unit/ Seksi	Penjabaran Tugas Unit	Instansi/ Lembaga/ Pejabat
			5. Melakukan pendataan korban jiwa, material, jumlah pengungsi dan kerusakan lainnya 6. Menyusun laporan pelaksanaan bidang operasi evakuasi dan penyelamatan	
		Kesehatan dan Psikososial	1. Melakukan pendataan korban (<i>Rapid Health Assesment (RHA)</i>) 2. Mendirikan posko kesehatan/RS Lapangan 3. Memastikan kebutuhan dan mobilisasi tenaga kesehatan yang berasal dari instansi/lembaga terkait 4. Memberikan pelayanan kesehatan dan psikososial kepada masyarakat terdampak	1. Dinas Kesehatan PPKB 2. RS Pemerintah dan Swasta Kab. Kebumen 3. Puskesmas 4. Kantor Kemenag Kabupaten Kebumen 5. Dokkes Polres Kebumen 6. Kesdim 0709/Kbm

Fungsi	Penjabaran Tugas	Pelaksana Sub-Bidang/ Unit/ Seksi	Penjabaran Tugas Unit	Instansi/ Lembaga/ Pejabat
			5. Melakukan pengendalian penyakit dan penyehatan lingkungan 6. Memberikan pelayanan gizi kepada masyarakat terdampak 7. Memberikan pelayanan kesehatan Ibu, Anak dan reproduksi 8. Memberikan pelayanan kesehatan jiwa 9. Melakukan komunikasi risiko	7. RS DKT 8. MDMC 9. PMI 10. Saka Bhakti Husada 11. Dinas Sosial P3A 12. Organisasi Profesi Kesehatan 13. Labkesda
		Pendidikan	1. Melakukan pendataan siswa yang terdampak bencana 2. Melaksanakan pembelajaran sementara di pengungsian 3. Memfasilitasi alat baca tulis bagi siswa terdampak 4. Memberikan layanan dukungan psikososial	1. Disdikpora 2. Dinas Sosial 3. Kantor Kemenag Kab Kebumen 4. Kwarcab Kab. Kebumen 5. Relawan 6. Forum PRB

Fungsi	Penjabaran Tugas	Pelaksana Sub-Bidang/ Unit/ Seksi	Penjabaran Tugas Unit	Instansi/ Lembaga/ Pejabat
			5. Menyelenggarakan sekolah darurat	7. Forum Perguruan Tinggi 8. Sahabat Disabilitas Kebumen (SDK)
		Pengungsian dan DU	1. Mendirikan tenda pengungsian 2. Menyediakan fasilitas dapur umum 3. Memberikan sosialisasi dan penyuluhan kepada masyarakat terdampak 4. Melakukan pengamanan lokasi pengungsian 5. Menyiapkan fasilitas persampahan dan pengolahan limbah	1. BPBD 2. Polres Kebumen 3. Kodim 0709/Kbm 4. POS TNI AL Logending 5. Dinas Sosial P3A 6. Distapang 7. Dinas LHKP 8. Disperkimhub 9. PMI 10. Kecamatan 11. Pendes 12. Relawan

Fungsi	Penjabaran Tugas	Pelaksana Sub-Bidang/ Unit/ Seksi	Penjabaran Tugas Unit	Instansi/ Lembaga/ Pejabat
		Air bersih, sanitasi	<ol style="list-style-type: none"> 1. Memastikan ketersediaan pasokan air bersih dan air minum 2. Menyiapkan fasilitas MCK darurat 	<ol style="list-style-type: none"> 1. Disperkimhub 2. BPBD 3. PDAB Provinsi 4. PDAM Tirta Bumi Sentosa 5. Polres Kebumen 6. Satpol PP 7. Dinas LHKP 8. DPUPR 9. PMI
		Sarpras	<ol style="list-style-type: none"> 1. Menyiapkan dukungan peralatan tim operasi tanggap darurat 2. Memastikan armada mobilisasi penyelamatan korban dan personel 3. Menyediakan sarana prasarana untuk kebutuhan operasi tanggap darurat 4. Menyediakan logistik operasi TDR 	<ol style="list-style-type: none"> 1. DPUPR 2. BPBD 3. Polres Kebumen 4. Kodim 0709/Kbm 5. Pos TNI AL Logending 6. Satpol PP 7. PMI 8. Dinas Kesehatan PPKB 9. Disperkimhub

Fungsi	Penjabaran Tugas	Pelaksana Sub-Bidang/ Unit/ Seksi	Penjabaran Tugas Unit	Instansi/ Lembaga/ Pejabat
				10. MDMC
5. Logistik	Memberikan sumberdaya2 dan dukungan2 lain yang dibutuhkan untuk mendukung penanganan darurat bencana	Unit Peralatan	<ol style="list-style-type: none"> 1. Berkoordinasi dengan bidang peralatan terkait kebutuhan peralatan yang dibutuhkan selama tanggap darurat 2. Melaksanakan penyelenggaraan dukungan dapur umum, air bersih, sanitasi umum, dan kegiatan tanggap darurat bencana lainnya. 3. Melakukan pencatatan distribusi peralatan 4. Mengadakan peralatan sesuai permintaan 5. Menyediakan kebutuhan peralatan sesuai permintaan unit peralatan 6. Pemeliharaan peralatan 	<ol style="list-style-type: none"> 1. BPBD KAB. KEBUMEN 2. KODIM 0709/Kebumen 3. POLRES KEBUMEN 4. Dinas Sosial Kab. Kebumen 5. DPUPR Kab. Kebumen
		Unit Transpotasi	<ol style="list-style-type: none"> 1. Merencanakan kebutuhan armada transportasi yang 	<ol style="list-style-type: none"> 1. DISPERKIMHUB 2. BPBD

Fungsi	Penjabaran Tugas	Pelaksana Sub-Bidang/ Unit/ Seksi	Penjabaran Tugas Unit	Instansi/ Lembaga/ Pejabat
			<p>dibutuhkan dalam evakuasi dan operasi tanggap darurat bencana</p> <ol style="list-style-type: none"> 2. Mengadakan armada transportasi dan pendukungnya 3. Menyiapkan sarana transportasi sesuai permintaan 4. Melakukan pencatatan mobilisasi armada 5. Memfasilitasi bantuan penyediaan energi (BBM, LPG dan Listrik) 6. Pemeliharaan armada 	<ol style="list-style-type: none"> 3. KODIM 0709/Kebumen 4. Satpol PP Kab. Kebumen 5. Dinas Sosial Kab. Kebumen 6. POLRES KEBUME 7. BASARNAS 8. ORGANDA
		Unit Pergudangan	<ol style="list-style-type: none"> 1. Merencanakan kebutuhan barang selama masa darurat dengan berkoordinasi dengan unit terkait 2. Melaksanakan pengadaan barang sesuai permintaan 	<ol style="list-style-type: none"> 1.DINAS SOSIAL 2.BULOG 3.KODIM 07/09 KEBUMEN 4.POLRES KEBUMEN 5.DISPERINDAG

Fungsi	Penjabaran Tugas	Pelaksana Sub-Bidang/ Unit/ Seksi	Penjabaran Tugas Unit	Instansi/ Lembaga/ Pejabat
			<ol style="list-style-type: none"> 3. Melakukan pencatatan keluar masuk barang 4. Menyiapkan barang sesuai permintaan dari unit terkait dan kebutuhan administrasinya 5. Melaksanakan pendataan jumlah barang terakhir 	
		Unit Pangan dan Nutrisi	<ol style="list-style-type: none"> 1. Merencanakan kebutuhan pangan dan nutrisi dengan berkoordinasi dengan unit terkait 2. Melaksanakan pengadaan pangan dan nutrisi sesuai permintaan 3. Melaksanakan monitoring terkait kebutuhan pangan dan nutrisi 4. Melakukan survei akan terpenuhinya nutrisi 	<ol style="list-style-type: none"> 1. DISTAPANG 2. DLHKP 3. KODIM 0709 KEBUMEN 4. POLRES KEBUMEN 5. RUMAH SAKIT 6. PUSKESMAS

Fungsi	Penjabaran Tugas	Pelaksana Sub-Bidang/ Unit/ Seksi	Penjabaran Tugas Unit	Instansi/ Lembaga/ Pejabat
			5. Menyiapkan barang sesuai permintaan dari unit terkait dan kebutuhan administrasinya 6. Melaksanakan pendataan jumlah pangan	
		Unit Kesehatan	1. Melakukan perencanaan kebutuhan di bidang kesehatan 2. Mengkoordinasikan pembagian logistik dengan rumah sakit atau fasilitas Kesehatan di bawahnya 3. Mendistribusikan logistic Kesehatan ke rumah sakit lapangan maupun rumah sakit rujukan 4. Memastikan ketersediaan alat Kesehatan dan obat-obatan 5. Melakukan pencatatan distribusi alat Kesehatan dan obat-obatan	1.DINAS KESEHATAN 2.KODIM 0709 KEBUMEN 3.POLRES KEBUMEN 4.PMI 5.RUMAH SAKIT 6.PUSKESMAS 7.MDMC

Fungsi	Penjabaran Tugas	Pelaksana Sub-Bidang/ Unit/ Seksi	Penjabaran Tugas Unit	Instansi/ Lembaga/ Pejabat
		UNIT HUNIAN DAN NON PANGAN	<ol style="list-style-type: none"> 1. Merencanakan kebutuhan hunian dan logistic non pangan sesuai hasil kajian dan koordinasi dengan unit terkait 2. Mengadakan perlengkapan hunian sesuai kajian dan permintaan unit terkait 3. Mendistribusikan material hunian ke pos lapangan sesuai kebutuhan 4. Melakukan pencatatan distribusi 5. Membuat pelaporan 	<ol style="list-style-type: none"> 1. BPBD 2. DPUPR 3. DINAS SOSIAL 4. PERKIMHUB 5. PMI 6. KODIM 0709 KEBUMEN 7. POLRES KEBUMEN 8. BAGANA 9. MDMC 10. PRAMUKA

4.5. Instruksi Koordinasi

1. Pengkajian Cepat Akibat Bencana Tsunami.

BPBD Kabupaten Kebumen melakukan pengkajian cepat untuk menilai akibat langsung dari kejadian gempa megathrust menimbulkan kekuatan sebesar VII – VIII MMI. Pengkajian dilakukan dengan pengumpulan data primer dan sekunder. Data primer dilakukan dengan menugaskan dan mengerahkan Tim Reaksi Cepat ke lokasi terdampak bencana. Data sekunder dihimpun dari pelaporan, media massa, instansi/lembaga terkait, masyarakat, internet, dan informasi lainnya yang relevan. Lingkup kaji cepat meliputi :

- Apa : jenis bencana
- Bilamana : hari, tanggal, bulan, Tahun, jam, waktu setempat
- Di mana : tempat/lokasi/daerah bencana
- Berapa : jumlah korban, kerusakan sarana dan prasarana
- Penyebab : penyebab terjadinya bencana
- Bagaimana : upaya yang telah dilakukan

2. Penetapan Status / Tingkat Bencana

Bupati Kabupaten Kebumen menetapkan Status Darurat Bencana Tsunami Kabupaten Kebumen dengan mempertimbangkan

- a. Laporan BPBD Kabupaten Kebumen atas hasil pengkajian cepat Tsunami Akibat Kejadian gempa megathrust menimbulkan kekuatan sebesar VII – VIII MMI.
- b. Pertimbangan para pihak dalam forum rapat dengan instansi/lembaga/organisasi.
- c. Penerbitan Surat Keputusan Bupati tentang Status Darurat Bencana Kabupaten Kebumen
 - Surat Keputusan Bupati sekaligus sebagai keputusan mengaktifasi rencana kontingensi operasi penanganan kedaruratan, melalui pemutakhiran atau penyesuaian situasi dan dampak kejadian yang ada, menjadi Rencana Operasi Penanganan Darurat Bencana.
 - Dalam Surat Keputusan Bupati sekaligus menegaskan keputusan aktivasi Sistem Komando Penanganan Darurat Bencana Kabupaten Kebumen dan personil-personil yang diberi mandat sebagai pengampu tugas pendukung penanganan

keदारuratan bencana Tsunami Akibat gempa megathrust yang menimbulkan kekuatan sebesar VII – VIII MMI yang berpotensi memicu tsunami di selatan Pulau Jawa.

- Dalam Surat Keputusan Bupati sekaligus memastikan dan menegaskan pemerintah kabupaten merupakan pengampu utama penanganan keदारuratan melalui Sistem Komando Penanganan Darurat Bencana Kabupaten Kebumen dan Pos Komando Kabupaten Kebumen.
- Dalam Surat Keputusan Bupati sekaligus memastikan penggunaan alokasi anggaran Pemerintah Daerah Kabupaten Kebumen untuk penanganan keदारuratan bencana.

3. Penyusunan Rencana Operasi

Penyusunan Rencana Operasi Penanganan Kedaruratan Bencana berdasarkan Rencana Kontingensi yang disesuaikan dengan intensitas dampak langsung bencana.

4. Penyelenggaraan Operasi

Penanganan Kedaruratan Bencana Tsunami Akibat Gempa Bumi Megathrust Jawa Tengah, meliputi :

- Pengerahan sumberdaya Provinsi Jawa Tengah
- Aktivasi Pos Lapangan
- Aktivasi Jaringan Komunikasi

5. Pengorganisasian

Sistem Komando Tanggap Darurat Bencana Kabupaten Kebumen.

BAB V ADMINISTRASI DAN LOGISTIK

5.1. Administrasi

Mekanisme administrasi dalam pendukung penangan darurat bencana tsunami Kabupaten Kebumen adalah sebagai berikut :

- a. Pada saat awal kejadian bencana, seluruh sumber daya lokal Kabupaten Kebumen dioptimalkan baik dari sektor pemerintah, lembaga usaha, lembaga sosial dan juga masyarakat (seperti APBD, membuka rekening donasi dari ASN, swasta, lembaga sosial dan masyarakat umum).
- b. Jika sumberdaya keuangan Kabupaten Kebumen tidak mencukupi dalam penanganan bencana maka Pemerintah kabupaten Kebumen dapat meminta bantuan pada Pemerintah Pusat.
- c. Pemerintah Provinsi melalui BPBD Provinsi, dapat memberikan instruksi pada pemerintah Kabupaten terdekat yang memiliki kapasitas untuk membantu penanganan darurat bencana di Kabupaten Kebumen.
- d. Pemerintah Kabupaten Kebumen dapat meminta dukungan penanganan darurat bencana ke Pemerintah Provinsi/Pusat terkait Dana Siap Pakai (DSP), Biaya Tidak Terduga (BTT), Pendampingan administrasi kegiatan, serta logistik dan peralatan yang tidak dapat dipenuhi oleh Kabupaten Kebumen.
- e. Mekanisme Pencairan Belanja Tidak Terduga (BTT) berdasarkan Permendagri No 77 Tahun 2020 tentang Pedoman Teknis Pengelolaan Keuangan Daerah :
 1. Penetapan SK Tanggap Darurat.
 2. Penetapan SK Struktur Komando Penanggulangan Darurat.
 3. Penetapan SK Pengguna Anggaran dan bendahara penerima.
 4. BPBD Provinsi Jawa Timur mengajukan surat permohonan dan rencana kebutuhan belanja kepada Badan Pengelola Keuangan dan Aset Daerah (BKAD) selaku Bendahara Umum Daerah (BUD).
 5. Badan Pengelola Keuangan dan Aset Daerah (BKAD) selaku Bendahara Umum Daerah (BUD) mencairkan dana kebutuhan belanja kepada BPBD Provinsi Jawa Timur.
 6. Badan Pengelola Keuangan dan Aset Daerah (BKAD) selaku Bendahara Umum Daerah (BUD) mencairkan dana kebutuhan

belanja paling lambat 1 hari kerja terhitung sejak menerimanya rencana kebutuhan belanja.

f. Mekanisme pencairan Dana Siap Pakai (DSP) berdasarkan Perka BNPB No 6A Tahun 2011 tentang Pedoman Penggunaan Dana Siap Pakai :

1. Penetapan SK Tanggap Darurat.
2. Penetapan SK Struktur Komando Penanggulangan Darurat.
3. Surat Usulan Bupati tentang bantuan Dana Siap Pakai (DSP) ke BNPB.
4. Penetapan SK Pengguna Anggaran dan Bendahara Penerima.
5. Surat pernyataan siap menerima dana hibah.
6. Kwitansi dan berita acara penyerahan bantuan.
7. Kepala BPBD kebumen berwenang mengelola bantuan Dana Siap Pakai (DSP).

Adapun jenis sumber keuangan Penanganan Darurat Bencana Tsunami di Kabupaten adalah sebagai berikut :

No	Jenis	Sumber Keuangan Penanganan Darurat Bencana Tsunami
1	APBN	Dana Siap Pakai: BNPB
2	APBD Provinsi	Belanja Tak Terduga: Pemprov Jawa Tengah
3	Swasta	Donasi tidak mengikat dari, BUMN, BUMD di wilayah Kebumen dst
4	NGO/CSO	Donasi tidak mengikat dari PMI, Baznas, dst
5	Akademisi	Donasi tidak mengikat dari UNIMUGO, UPB, IAINU, UMNU, AMIK PGRI, DHARMA PATRIA dst
6	Masyarakat	Donasi tidak mengikat dari,, dst

5.2. Logistik

Mekanisme logistik dalam mendukung penanganan darurat bencana di wilayah di Provinsi Jawa Tengah adalah sebagai berikut :

1. Menjalankan protokol kesehatan Covid-19 di semua langkah dan tindakan sesuai dengan peraturan yang berlaku.

2. Menyiapkan buffer stock (persediaan/cadangan) kebutuhan dasar yang disiapkan oleh Dinas Sosial untuk mendukung operasi penanganan di tiap kabupaten jika diperlukan.
3. Melakukan koordinasi ke instansi Pemerintah Provinsi Jawa Tengah yang terkait.
4. Memfasilitasi dan mengkoordinir kerjasama multipihak untuk pengadaan logistik.
5. Memfasilitasi dan mengkoordinir bantuan dengan kabupaten terdekat.
6. Permintaan bantuan ke provinsi terdekat (kebutuhan dasar dan peralatan)
7. Mendistribusikan kebutuhan tepat sasaran dan tepat waktu.
8. Memastikan penerimaan bantuan dan relawan masuk dalam satu pintu tercatat dan termonitor dalam sistem Posko.
9. Menjaga alur penerimaan bantuan dan relawan dengan membangun mekanisme pelaporan ke Posko.
10. Sistem pelaporan dan pencatatan di lapangan agar memisahkan antar relawan dan bantuan barang kemanusiaan untuk menjaga transparansi dan akuntabilitas laporan.
11. Memberikan laporan kegiatan kepada Komandan PDB Provinsi Jawa Tengah.

BAB VI PENGENDALIAN

6.1. Komando

Komando Operasi Penanganan Darurat Bencana Tsunami Akibat Gempabumi Megathrust Kabupaten Kebumen dipimpin Bupati Kebumen.

a. Pos Komando

Pos Komando Tanggap Darurat Bencana Kabupaten Kebumen, selanjutnya disebut Pos Komando/Posko berfungsi sebagai pusat komando operasi darurat bencana untuk mengkoordinasikan, mengendalikan, memantau, dan mengevaluasi pelaksanaan darurat bencana, berkedudukan di Kantor Komplek Bupati Jl. Merdeka No. 02 Kebumen.

b. Pos Lapangan

Pos Lapangan Penanganan Darurat Bencana Kabupaten Kebumen, selanjutnya disebut Pos Lapangan PDB, berfungsi sebagai pelaksana operasi pendukung penanganan darurat bencana kepada SKPDB Kabupaten, berkedudukan dan lebur dalam Komando SKPDB di masing-masing Pos Komando Kabupaten.

Kawasan	Pos Lapangan	Koordinat
Untuk Area; Kecamatan Ambal, Mirit, Bonorowo dan Buluspesantren	Kantor Kecamatan Kutowinangun	-7.71824, 109.73470
Untuk Area: Kecamatan Klirong dan Petanahan.	Kantor Kecamatan Sruweng	-7.66191, 109.60840
Untuk Area: Puring dan Buayan.	Kantor Kecamatan Puring	-7.73595, 109.52285
Untuk Area Kecamatan Ayah	Komplek Gua Petruk	-7.70378, 109.39812
Helipad	Stadium Candradimuka	-7.66718, 109.66655

c. Pos Pendukung dan Pendamping Nasional

Pos Pendukung tingkat Provinsi berfungsi memperlancar akses masuk, keluar, dan mobilisasi/distribusi bantuan penanganan darurat bencana, baik dalam maupun luar negeri. Pos pendukung ini untuk memenuhi kebutuhan dari posko berada di Komplek Bandara Kabupaten Purbalingga “Jendral Sudirman”.

6.2. Kendali

Komandan PDB Kabupaten Kebumen berwenang dan bertanggung jawab dalam mengendalikan pelaksanaan penanganan darurat bencana di Kabupaten Kebumen terhadap bidang keuangan, perencanaan, operasi, logistik dan peralatan.

6.3. Koordinasi

Seluruh komponen operasi penanganan darurat bencana gempa bumi dengan bahaya ikutan tsunami Kabupaten Kebumen wajib berkoordinasi; baik di dalam maupun di luar SKPDB. Seluruh komponen operasi penanganan darurat bencana gempa bumi dengan bahaya ikutan tsunami Kabupaten Kebumen berkoordinasi dengan semua pihak baik di dalam maupun di luar SKPDB Kabupaten Kebumen secara maksimal dan membangun pola koordinasi dan rentang kendali multi-pihak yang terlibat dalam operasi penanganan darurat bencana.

Koordinasi melibatkan perwakilan seluruh SKPDB bersifat wajib. Koordinasi dipimpin oleh Komandan dan dilaksanakan minimal 2 kali sehari atau sesuai dengan kondisi dan kebutuhan di lapangan selama masa kedaruratan pada waktu yang ditetapkan. Dilaksanakan di Pos Komando / Posko, koordinasi membahas laporan perkembangan oleh setiap bidang operasi serta alternatif-alternatif solusi.

Jenis koordinasi :

- Koordinasi internal masing-masing bidang yang dilakukan setiap hari pada pukul 17.00 WIB.
- Koordinasi SKPDB dilakukan setiap hari pada pukul 20.00 WIB di Posko.

6.4. Komunikasi

Sarana dan prasarana komunikasi merupakan salah satu fasilitas komando penanganan darurat bencana untuk mengatur jalur informasi, mendukung arus komunikasi, kendali, koordinasi secara internal maupun eksternal. Komandan melakukan komunikasi kepada semua unsur organisasi, pos lapangan, para pihak yang terkait. Komandan PDB bertanggung jawab atas kejelasan arus komunikasi untuk mendukung efektivitas operasi darurat dan menyampaikan informasi yang dapat dipertanggungjawabkan dengan dibantu oleh bidang pemangku tugas pengelolaan data, informasi, dan komunikasi.

Moda komunikasi dalam komando penanganan darurat bencana Kabupaten Kebumen adalah sebagai berikut :

a. Pos Komando

1. Telepon : 0287-381240
2. Telepon genggam/HP/Whatsapp : 08112646112
3. Radio

(1) Frekuensi Radio HF/SSB

Frekuensi Radio HF yang dialokasikan Kementerian Komunikasi dan Informatika untuk BNPB adalah 11.473,5 MHz. Penggunaan frekuensi diperuntukan BNPB dan BPBD.

(2) Frekuensi Radio VHF

Frekuensi Radio VHF yang dialokasikan Kementerian Komunikasi dan Informatika untuk BNPB adalah 171.300 MHz, dengan frekuensi repeater 170.300 MHz untuk RX dan 165.300 untuk TX dengan Tone TX 88,5. Penggunaan frekuensi diperuntukkan BNPB dan BPBD.

(3) Frekuensi Cadangan : 142.560 MHZ dan 143.420 MHZ(RAPI)

(4) Frekuensi Cadangan : 146.660 MHZ (ORARI)

4. Email : pusdalops.bpbdkebumen@gmail.com
5. Website : bpbd.kebumenkab.go.id

b. Pos Lapangan

1. Telepon genggam/HP/Whatsapp
2. Radio:

(1) Frekuensi Utama : 170.300 MHZ

(2) Frekuensi Cadangan : 142.560 MHZ, 143. 420 MHZ
dan 146. 550 MHZ

6.5. Informasi

Data dan informasi dapat diperoleh dan dianalisis dari berbagai sumber termasuk dari laporan dari aparat Desa dan Kecamatan dan juga laporan dari berbagai media sosial secara *real-time*. Informasi tersebut dapat dijadikan acuan untuk pengambilan keputusan oleh Komandan Operasi dan yang terlibat di dalam Struktur Komando Penanganan Darurat Bencana. Pengelolaan informasi tidak hanya mencakup pengolahan data saja, tetapi juga sistem dan aplikasi yang digunakan.

BAB VII RENCANA TINDAK LANJUT

7.1. Komitmen Para pihak dalam Penanganan Kedaruratan

Agar dokumen rencana kontingensi dapat dilaksanakan sesuai dengan maksud dan tujuan penyusunannya, diperlukan komitmen semua pihak, baik Pemerintah Daerah, Perguruan Tinggi, Lembaga Usaha, Media, maupun Organisasi Non Pemerintah, untuk dapat berperan, mengampu tugas dan fungsinya dalam sistem komando penanganan darurat bencana. Untuk memperkuat dan mengikat bagi semua pihak yang terlibat, komitmen para pihak dalam rencana kontingensi ini perlu dilengkapi dengan dengan penandatanganan lembar komitmen dan disahkan oleh Bupati Kebumen.

7.2. Penyiapan Kesiapsiagaan

Setelah disusun dan dikaji ulang, rencana kontingensi perlu diuji dengan berbagai cara di bawah ini. Uji ini bertujuan memastikan bahwa rencana kontingensi sesuai untuk dilaksanakan dan para pemangku kepentingan memahami apa saja peran mereka dan mengetahui kapan serta bagaimana menjalankan peran tersebut.

1. Simulasi Rapat Koordinasi

Kegiatan ini merupakan finalisasi Rencana Kontingensi. Ketentuan simulasi yakni :

- a. Dipimpin oleh Kepala Daerah/Sekretaris Daerah;
- b. Diawali dengan paparan setiap bidang operasi tentang kesiapan sumberdaya;
- c. Merumuskan hasil Rencana Kontingensi final disepakati bersama.

2. Kegiatan Uji Pengetahuan / Geladi Meja / *Table Top Exercise (TTX)*

Kegiatan ini merupakan latihan dalam bentuk diskusi pada level pengambil keputusan dari tiap-tiap instansi yang berfungsi membahas kasus atau permasalahan dalam operasi penanganan bencana berdasarkan *Skenario Latihan* guna meningkatkan pemahaman tentang SOP, buku petunjuk, serta tugas & tanggung jawab masing-masing bidang. Kegiatan ini dilaksanakan di dalam ruangan, untuk menguji kemampuan peran para pihak dalam kedaruratan didasarkan pada rencana kontingensi.

3. Kegiatan Uji Posko / Geladi Posko / *Command Post Exercise (CPX)*

CPX adalah sebuah latihan yang dilaksanakan terhadap satu atau lebih instansi/organisasi, yang bertujuan untuk menguji fungsi dan kapasitas instansi yang ikut serta, yang dilaksanakan berdasarkan skenario dari rencana kontingensi. Uji/geladi posko ini bertujuan memastikan setiap peserta mengetahui/memahami peran masing-masing dan bagaimana mekanisme dan tata cara koordinasi antar instansi/lembaga maupun antar bidang operasi.

4. Kegiatan Uji Lapang/Geladi Lapang / *Field Training Exercise (FTX)*

FTX adalah Gladi Lapang yang dilaksanakan untuk menguji pengetahuan tentang latihan yang telah didapat pada tahap sebelumnya, dengan menggunakan asumsi situasi bencana tertentu. Hasil pengujian ini digunakan untuk evaluasi dengan melibatkan sumberdaya yang ada di Kabupaten Kebumen.

Konversi Rencana Kontingensi menjadi Rencana Operasi: Penyusunan Rencana Operasi Penanganan Darurat

Berdasarkan Formulir 8. Perka No 24 Tahun 2010 tentang Penyusunan Rencana Operasi Darurat Bencana. Disesuaikan.

RENCANA OPERASI DARURAT BENCANA

Lembar No. ____ dari ____ lembaran

Nama Lokasi (koordinat peta) : _____
Tanggal waktu pembuatan Rencana Operasi : _____

RENCANA OPERASI :

Nomor : _____

PENUNJUKAN:

1. Peta : Nasional/Wilayah/Daerah
2. Skala : _____ (skala peta)
3. Tahun : _____ (Tahun pengeluaran peta)
4. Daerah Waktu : _____ WIB
5. Landasan Hukum : _____ (landasan hukum pembuatan Rencana Operasi)
6. Dokumen : **Rencana Kontingensi**

DAERAH WAKTU : ...WIB

SANDI OPERASI :

SUSUNAN TUGAS:

1. Situasi Hasil Kaji Cepat

- a. Macam/ jenis bencana yang telah terjadi terdiri dari: (tuliskan informasi dari Informasi Bencana)
 - 1) Macam/ jenis bencana, tanggal waktu kejadian, lokasi/ daerah bencana, korban manusia, kerusakan bangunan, sarana, prasarana umum, ekonomi dan dampak sosial.
 - 2) Informasi lanjutan tentang perkembangan situasi bencana dan informasi dukungan bantuan kemanusiaan.
- b. Kebijakan Pemerintah Pusat/ Pemerintah Daerah.

2. Tugas Pokok

Lihat Bab III

3. Pelaksanaan

a. Konsep Operasi dan Sasaran Operasi

Lihat BAB IV SUB BAB 4.1

b. Struktur Organisasi dan Penjabaran Komando Tanggap Darurat Bencana.

Lihat BAB IV SUB BAB 4.2 dan SUB BAB 4.3

c. Instruksi dan Koordinasi.

Lihat BAB IV SUB BAB 4.4

d. Administrasi dan Logistik

Lihat BAB V

e. Pengendalian

Lihat BAB VI

f. Penutup

Tanggal _____(penetapan)

Ditetapkan oleh: Komandan Darurat Bencana

Lampiran :

- A. Surat Penetapan Status Darurat Gubernur
- B. Struktur Organisasi dan Susunan Pejabat Operasi
- C. Penjabaran tugas pejabat operasi
- D. Jaring Komunikasi
- E. Rencana Dukungan Anggaran

Proyeksi Wilayah dan Penduduk Terdampak

Matrik Penduduk terdampak

Dampak Gempa dengan skala 8.7 dan Tsunami dengan ketinggian 16 meter Asumsi lokasi terparah berada di 8 Kecamatan dan 33 Desa

KECAMATAN	DESA	JIWA TERDAMPAK	0 - 14 (Anak-anak)		15-64 (Dewasa)		65 + (Lansia)	
			L	P	L	P	L	P
Mirit	Desa Wiromartan, Desa Rowo, Desa Lembupurwo, Desa Tlogopragoto, Desa Mirit, Desa Tlogodepok, Desa Mirit Petikusan	16.743	1.979	1.902	5.893	5.662	667	639
Ambal	Desa Ambalresmi, Desa Kaibon, Desa Kaibon Petagkuran, Desa Kenoyojayan, Desa Entak, Desa Sumberjati)	14.113	1.669	1.602	4.966	4.773	562	539
Buluspesantren	Desa Bercong, Desa Setrojenar, Desa Ayam Putih	12.080	1.428	1.372	4.253	4.085	481	461
Klirong	(Desa Tanggulangin, Desa Jogosimo, Desa Tambakproгатen, Desa Pandan lor)	12.762	1.509	1.449	4.493	4.316	508	487
Petanahan	Desa Karangrejo, Desa Tegalretno, Desa Karanggadung, Desa Munggu	13.252	1.565	1.505	4.663	4.479	528	506
Puring	Desa Sidoharjo, Desa Waluyorejo, Desa Surorejan, Desa Tambakmulyo	17.132	2.026	1.945	6.031	5.794	682	654
Buayan	Desa Karangbolong	2.530	299	287	891	856	101	96
Ayah	Desa Ayah, Desa Pasir, Desa Karangduwur, Desa Argopeni	13.311	1.574	1.511	4.686	4.502	529	9.508
Total Jumlah		111.913	12.049	11.573	35.876	34.467	4.058	12.890

**Asumsi Dampak Pada Aspek Kependudukan Bencana
Tsunami di Kabupaten Kebumen**

NO	KECAMATAN/KELURAHAN		JML PEN DUDUK	TERANCAM		LUKA- LUKA	SAKI T	MENGG UNGS	MENI NGG AL	KELOMPOK RENTAN												
	KECAMATAN	DESA		Jiwa	%					JIWA 5%	JIWA 10%	JIWA 50%	JIWA 1%	BALITA		ANAK- ANAK		ORANG TUA		IBU HAMI L	DIFABLE	
														L	P	L	P	L	P		L	P
1	AYAH	Candirenggo	5801	580	10	32	64	320	6	-	-	-	-	-	-	-	-	-				
2	AYAH	Ayah	1964	1119	57	51	103	515	10	23	36	93	73	6	7	-	-	-				
3	AYAH	Argopeni	3752	638	17	35	69	344	6	56	70	72	82	4	5	-	-	-				
4	AYAH	Karangduwur	5005	350	7	15	31	158	3	157	165	321	306	167	158	-	-	-				
5	AYAH	Srati	3950	-	-	-	-	-	-	154	124	218	180	96	109	-	-	-				
6	AYAH	Pasir	3063	306	10	15	31	158	3	17	15	25	24	17	13	-	-	-				
7	BUAYAN	Jladri	3833	1073	28	25	50	500	10	32	36	39	34	18	20	-	-	-				
8	BUAYAN	Karangbolong	2616	105	4	5	10	50	1	7	2	21	15	4	5	-	1	4				
9	PURING	Tambakmulyo	6215	6215	100	299	598	2990	60	223	205	604	608	113	108	-	-	-				
10	PURING	Surorejan	4653	4653	100	216	431	2155	43	62	75	350	375	19	21	-	-	-				
11	PURING	Waluyorejo	4100	4100	100	224	448	2240	44	45	43	107	81	24	26	-	-	-				

NO	KECAMATAN/KELURAHAN		JML PEN DUDUK	TERANCAM		LUKA-LUKA	SAKIT	MENGUNGGI	MENINGGAL	KELOMPOK RENTAN												
	KECAMATAN	DESA		Jiwa	%					JIWA 5%	JIWA 10%	JIWA 50%	JIWA 1%	BALITA		ANAK-ANAK		ORANG TUA		IBU HAMIL	DIFABLE	
														L	P	L	P	L	P		L	P
12	PURING	Sidoarjo	2536	2536	100	72	145	724	14	56	55	157	124	59	62	-	-	-				
13	PETANAHAH	Karangrejo	4848	4509	93	220	440	2201	44	240	232	511	493	99	100	-	65	73				
14	PETANAHAH	Karanggadung	2655	1010	38	176	353	1766	26	75	76	360	376	50	51	-	30	32				
15	PETANAHAH	Tegalretno	2387	286	12	12	25	127	2	7	9	23	24	4	7	-	3	6				
16	KLIRONG	Jogosimo	3599	1548	43	75	150	750	15	127	129	258	243	50	39	23	4	2				
17	KLIRONG	Tanggulangin	3416	956	28	132	264	1324	26	103	109	337	392	78	76	26	1	2				
18	BULUSPESANTREN	Ayamputih	4771	4771	100	270	541	2704	54	125	132	149	167	110	112	-	67	67				
19	BULUSPESANTREN	Setrojenar	3058	3058	100	287	574	2872	57	107	110	201	200	39	34	-	-	-				
20	BULUSPESANTREN	Brecong	4699	4699	100	287	574	2872	57	346	310	467	527	8	172	-	4	6				

NO	KECAMATAN/KELURAHAN		JML PEN DUDUK	TERANCAM		LUKA-LUKA	SAKIT	MENGUNGGI	MENINGGAL	KELOMPOK RENTAN												
	KECAMATAN	DESA		Jiwa	%					JIWA 5%	JIWA 10%	JIWA 50%	JIWA 1%	BALITA		ANAK-ANAK		ORANG TUA		IBU HAMIL	DIFABLE	
														L	P	L	P	L	P		L	P
21	AMBAL	Entak	2191	1643	75	103	206	1032	20	67	60	196	167	39	36	-	-	-				
22	AMBAL	Kenoyojayan	1707	802	47	37	75	375	7	29	30	66	53	13	10	-	18	16				
23	AMBAL	Ambalresmi	4564	1643	36	223	447	2237	44	80	85	138	170	77	79	-	85	93				
24	AMBAL	Kaibon Petangkuran	2230	1383	62	28	56	279	6	36	-	115	30	21	18	-	3	4				
25	AMBAL	Kaibon	2367	521	22	24	50	253	5	28	30	31	36	10	6	-	6	4				
26	AMBAL	Sumberjati	2008	904	45	97	193	967	19	50	65	75	80	15	24	4	-	2				
27	MIRIT	Miritpetikusan	1819	1346	74	66	133	663	13	44	46	200	199	28	26	-	50	50				
28	MIRIT	Tlogodepok	3158	2526	80	115	231	1155	23	90	73	217	202	42	45	-	22	20				
29	MIRIT	Mirit	2028	-	-	-	-	-	-	63	53	142	128	51	53	-	-	-				
30	MIRIT	Tlogopragoto	2136	-	-	-	-	-	-	60	59	158	142	36	41	-	-	-				
31	MIRIT	Lembupurwo	4419	-	-	-	-	-	-	157	130	307	277	125	127	-	-	-				
32	MIRIT	Wiromartan	2221	333	15	16	31	159	3	17	15	48	39	2	3	-	-	-				
33	MIRIT	Rowo	2043	204	10	96	191	957	19	67	81	162	146	24	39	-	57	58				
JUMLAH			109,812	53,817																		

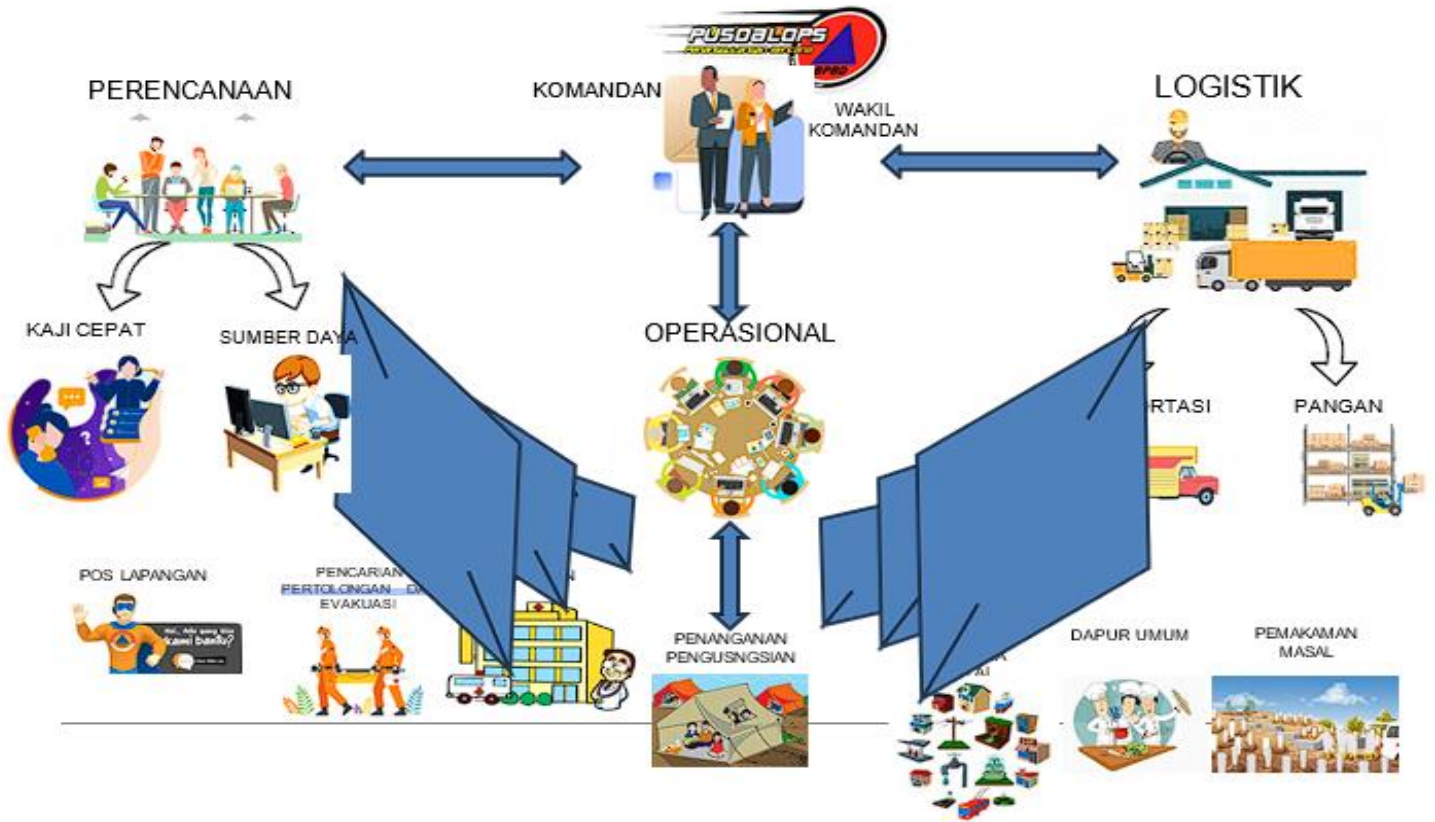
Sumber : Data Konsolidasi Bersih (DKB) Kementerian Dalam Negeri Semester II Tahun 2021

Tabel Susunan Pelaksana Tugas

No	Fungsi/SubBagian/Unit	Leader	Organisasi Pendukung
1	Komandan Tanggap Darurat	Bupati Kebumen	
	Wakil Komandan	Kalak BPBDKab. Kebumen	
2	Sekretariat	BPBD Kab	
			BAPPEDA, Bagian Hukum, Inspektorat, BPKPD
3	Humas	Diskominfo	
			Bagian Prokopim, PWI
4	Penghubung	BPBD Kab	
			FPRB, Forum Relawan, PMI, dst
5	Bidang Administrasi dan Keuangan	BPKPD	
		Inspektorat	
6	Bidang Keamanan Dan Keselamatan	Polres	Kodim, Pos AL. Satpol PP,Perkimhum
7	Bidang Perencanaan	Bappeda	
	Unit Data dan Informasi		Dikominfo, BPBD Kab
	Unit Strategi Pemulihan	DPUPR	
8	Bidang Operasi	Kodim	
	Unit Pencarian dan Pertolongan		Polres, POS AL, Potensi SAR
	Unit Air Bersih dan Sanitasi	DISPERKIMHUB	PDAM, DPUPR, DLHKP
	Unit Kesehatan	DINKES PPKB	Kodim, Polres, PMI,
9	Bidang Logistik	DINSOS P3A	
	Unit Transportasi		KODIM, POLRES, SATPOL PP, Perkimhub, ORGANDA
	Unit Peralatan	DPU PR	
			KODIM, POLRES, DLHKP, BPBD,
	Unit Pergudangan	PERINDAGSAR	
		BULOG	
	Unit Pangan & Nutrisi	DISTAPANG	DINKES

No	Fungsi/SubBagian/Unit	Leader	Organisasi Pendukung
	Unit Hunian & Non Pangan	PERKIMHUB	KODIM, POLRES

Jaring Komunikasi



Bahwa untuk melakukan jaringan komunikasi diwajibkan semua pimpinan OPD yang masuk kedalam SKPDB menggunakan alat komunikasi radio dengan frekuensi yang telah disepakati.

Tabel Estimasi Ketersediaan dan Kebutuhan Sumberdaya

Jenis Sumberdaya		Estimasi Sumberdaya			Satuan	Keterangan	
Jenis	Kemampuan	Kebutuhan Kabupaten	Ketersediaan Kabupaten	Kesenjangan			
A. Kegiatan Perencanaan							
Sumberdaya Manusia							
1	a. Kebencanaan	Pengorganisasian	11	11			BNPB, BPBD, Kodim, Polres, Dinkes, Dikpora, Dinsos, Disperkimhub, Dispertan, BPKPD, Perguruan Tinggi
		Penginderaan jauh, SIG & Pemetaan, analisis wilayah	6	6	0		BMKG, BPBD Kab, BIG, Perguruan Tinggi, TNI, PUPR
	b. Kesehatan masyarakat	Memberikan pelayanan kesehatan masyarakat terdampak	305	305	0	Orang	Dinkes, Dinsos, PMI
	c. Kesehatan lingkungan	Sanitasi	32	100	0	Orang	Disperkimhub, Dinkes, DLH Kab, Hakli
	d. Hidrologi pesisir	Penyediaan Air Bersih	66			Orang	PDAM, BPBD, PT Tirta Jasa,
	e. Pendidikan	Pendidikan dasar dan menengah	475	9179	0	Orang	Perguruan Tinggi, Relawan, BPBD, Dikpora
f. Psikososial	Trauma Healing	475	9179	0	Orang	Perguruan Tinggi, Relawan, BPBD, Dikpora, Dinkes, Dinsos	
Peralatan							
2	a. Drone/UAV/WUTA	Memotret wilayah terdampak	8	8	0	Unit	BMKG, BNPB, BIG, PUPR, TNI
	b. GPS	Survey lokasi terdampak	8	8	0	Unit	BMKG, BNPB, BPBD, BIG, PUPR, TNI

c.	Motor Trail	Survey lokasi terpencil/sulit terjangkau	40	40	0	Unit	Polres, BPBD, DLH, Perhutani
d.	Laptop	Pendataan	16	16	0	Unit	BPBD, Dinsos
e.	Komputer	Pendataan	16	16	0	Unit	BPBD, Dinsos
f.	Helikopter	Penyaluran logistik	1	0	1	Unit	BNPB, TNI, POLRI

B. Kegiatan Evakuasi, Penyelamatan Korban dan Pembuka Jalur Jalan

1	Sumberdaya Manusia						
a.	Basarnas			0			Basarnas, Bas
b.	PMI			32			PMI Kebumen
c.	Pecinta Alam			15			Perguruan tinggi, relawan
d.	Pramuka			60			Kwacab Kebumen
e.	Personil BPBD			10			
f.	MDMC			25			
g.	Polri			450			
h.	TNI			415			
i.	Jack Track			15			
j.	SAR Elang Perkasa			6			
k.	SAR Tunas Kelapa			15			
l.	SAR Lawet Perkas			25			
m.	Bagana			57			
n.	SAR MTA			7			
o.	Dinas Kesehatan			200			
p.	Orari			10			
q.	RAPI			100			

r.	DPU			100			
s.	Perkim LH			30			
t.	Dinas Pariwisata			22			
u.	Pos TNI AL			4			
v.	TRC Kuwarasan			7			
			495	1605	-1110		Surplus 1.110
Peralatan							
a.	Ambulan	42	66	42	24		
b.	Mobil Jenazah	32	66	32	34		
c.	Dump Truck	2	8	2	6		
d.	Truck	9	8	9	-1		
e.	Pick Up	13	16	13	3		
f.	Excavator	9	8	9	-1		
g.	Kendaraan 4 X 4	1	16	1	15		
h.	Bulldozer	0	8	0	8		
i.	Kantong jenazah	0	7234	0	7234		
j.	Tandu/stretch er	13	99	13	86		
k.	Perlengkapan Pertolongan Pertama	3	99	3	96		
l.	Gergaji Mesin	54	99	54	45	Unit	

j.	Radio Komunikasi	252	99	252	-153	Unit	
k.	Mesin Pemotong Beton	0	99	0	99	Unit	
l.	Mesin Jack Hammer	0	33	0	33	Unit	
m.	Perahu Karet	21	10	21	-11	Unit	
n.	APD	0	495	0	495	Unit	
o.	Motor Trail	60	66	60	6	Unit	
p.	Peta Wilayah	0	99	0	99	Unit	
q.	Genset	42	99	42	57	Unit	
r.	Senter	0	495	0	495	Unit	
S.	Tenda	0	33	0	33	Unit	
t.	Lampu Sorot	0	99	0	99	Unit	
u.	Tools set	0	99	0	99	Unit	
v.	Sepatu Booth	0	495	0	495	Unit	
w.	Jas Hujan	0	495	0	495	Unit	
x.	Tali	0	99	0	99	Unit	
y.	BBM	0	72517	0	72517	Liter	
z.	Alat Tulis Kantor	0	33	0	33		
a.1	Alat Snapling dan Rapling	0	99	0	99		
b.1	Velbed	191	495	191	304		
c.1	Angkong	0	66	0	66		

d.1	Perkakas (Linggis, Sabit, Parang dll)	0	33	0	33		
	Terpal	0	198	0	198		
C. Kegiatan Perlindungan dan Pengungsian							
Sumo.berdaya Manusia							
1	a.	Medis	Dokter umum	50			Orang
			Dokter anak	20			Orang
			Dokter gigi	10			Orang
			Perawat	200			Orang
			Bidan	25			Orang
	b.	Keamanan	Polri	450			Orang
			TNI	300			Orang
			Keamanan sipil	500			Orang
	c.	Staff pengs.ungsian		300			Orang
	d.	Staff Pt.os perlindungan kelompok rentan		300			Orang
	e.	Sopir		50			Orang
f.	Staff pengajar		100			Orang	
g.	Pendamping keagamaan		25			Orang	
h.	Tagana		100			Orang	
i.	Staff Dapur Umum		1500			Orang	
Peralatan							

2	1	Tenda Serbaguna		25			Unit	
	2	Tenda Dapur					Unit	
	3	Shelter/tenda hunian		250			Unit	
	4	Truk/pickup		25			Unit	
	5	Ambulan		50			Unit	
	6	Beras		1342956			Kg	Bulog
	7	Air Minum		100 Tangki @5000 liter			Liter	
	8	Air Bersih		1000 Tangki @5000 liter			Liter	
	9	Telur		100 Ton			butir	
	10	Sandang	Anak	25000			Set	
			Dewasa	90000			Set	
	11	Minyak Goreng		10000			Kg	
	12	Lauk Pauk	Daging/lauk siap saji	50			Ton	
			Tahu Tempe	1000000			Pcs	
			Sayur Mayur	15			Ton	
		Mie Instan	100000			Dus		
		Bumbu Komplit	500			Kg		
13	Obat-Obatan		111913			Set		
14	Popok	Dewasa	50			Pack		
		Anak-Anak	500			Pack		
15	Pembalut		500			Pack		

16	Set ruang karantina/isolasi		20			Unit	
17	Set ruang belajar		20			Unit	
18	Set ruang menyusui		20			Unit	
19	Set ruang/pos/sekretariat pengungsian		5			Unit	
20	Set ruang ibadah		20			Unit	
21	Set MCK		5000			Unit	
22	Set Peralatan Dapur Umum		100			Unit	
23	Set Pos Logistik		5			Unit	
24	Set Pos Kesehatan		20			Unit	
25	Genset dan Lampu		15			Unit	

D. Kegiatan Logistik

Sumberdaya Manusia							
1	a.	Porsonel Logistik		100		orang	BPBD, KODIM, POLRES, PMI
	b.	Pekerja Sosial		100		orang	BPBD, PMI
	c.	Sopir		24		orang	BPBD, KODIM, POLRES, PMI
Peralatan							

2	a.	Truk/pickup distribusi	24	18		bh	BPBD, KODIM, POLRES, PMI, DPUPR
	b.	Dapur umum	72	2		bh	BPBD, KODIM, POLRES, PMI
	c.	Tenda Pos	2239	114		bh	BPBD, KODIM, POLRES, PMI
	d.	Genset portable	24	3		bh	BPBD, KODIM, POLRES, PMI
	e.	Motor	80	437		bh	BPBD, KODIM, POLRES, PMI
	f.	Hazmat	100	786		bh	DINKES
	g.	Masker	3357390	121422		bh	DINKES
	h.	Infus Set	100			bh	DINKES
Bahan							
3	a.	Beras	1812991	1574		kg	BPBD, PMI
	b.	Air minum	8393475	32		liter	BPBD, PMI
	c.	Lauk Pauk	1812991	0		kg	BPBD, PMI
	d.	Mie Instant	671478	28		bungkus	BPBD, PMI
	e.	Ikan kaleng	671478	1450		kaleng	BPBD, PMI
	f.	Telur	1812991	0		butir	BPBD, PMI
	g.	Minyak goreng	906496	1880		liter	BPBD, PMI
	h.	Tepung	906496	0		kg	BPBD, PMI
	g.	Garam	362599	0		kg	BPBD, PMI
	h.	Gula	362599	1067		kg	BPBD, PMI
	i.	Bumbu	362599	0		kg	BPBD, PMI
	j.	Handuk	111913	380		bh	BPBD, PMI
k.	Sanitasikit	110916	18101		paket	BPBD, PMI	
l.	Sandang	335739	404		bh	BPBD, PMI	
BBM							

4	a.	BioSolar		36000	0		liter	BPBD, PMI
	b.	Dexlite		36000	0		liter	BPBD, PMI
	c.	Pertalite		12000	0		liter	BPBD, PMI
E. Kegiatan Sekretariat, Data, Informasi dan Keuangan								
Sumberdaya Manusia								
1	a.	Administrasi Keuangan	25	15	25	-	Orang	BPKPD Kebumen
	b.	Database	8	8	8	-	Orang	BPBD Kebumen
	c.	Staff umum	35	25	35	-	Orang	BPBD Kebumen, Diskominfo Kebumen, PWI,RAPI
Peralatan								
2	a.	Laptop	10	10	10	-	Unit	BPKPD.BPBD,Diskominfo
	b.	HT	10	10	10	-	Unit	BPBD

SUMBER DAYA MANUSIA

No.	Organisasi/Intitusi	Jenis Keahlian	Jumlah Personil	Lokasi Personil	Kontak	Keterangan
1	Kodim 0709/kbm	Sar And Rescue	635	Makodim dan Koramil	813-2753-1421	Aktif
2	PWI Kebumen	Peliputan kejadian bencana	25	Balai wartawan	81227584818	Aktif
3	Dinsos P3A Kebumen	Taruna Siaga Bencana	50	Dinsos P3A Kebumen	085328366491	Aktif
4	Pangkalan TNI AL Cilacap / Pos TNI AL Logending	Search and Rescue	30	Mako Lanal Cilacap dan Pos TNI AL Logending	81310834658	Aktif
5	POLRES KEBUMEN	Sar And Rescue	850	POLRES KEBUMEN DAN POLSEK		

6	RAPI KEBUMEN	Jaring Komunikasi, SAR, Dapur Umum, Logistik	100	26 Kecamatan	082220154112	Aktif
7	Dinkes PPKB Kab. Kebumen	Pelayanan kesehatan	191 dokter, 1.819 perawat	26 Kecamatan	087715269731	Aktif
8	Dinas Pariwisata dan Kebudayaan	Search and Rescue	4	Pantai Suwuk	83124389527	Aktif
9	Perumda Air Minum Tirta Bumi Sentosa Kebumen	Pelayanan air bersih	102	10 unit pelayanan	0895322077820	Aktif
10	PMI Kabupaten Kebumen	Pelayanan kebencanaan dan kesehatan sosial	65	Markas PMI Kab. Kebumen	81915008321	Aktif
11	BPBD Prov. Jawa Tengah	Logistik, evakuasi dan pencarian, komunikasi, rehabilitasi, rekonstruksi	77	Kantor BPBD Prov. Jateng	081284010035	Aktif
12	BPBD Kab. Kebumen	Peralatan, Logistik, evakuasi dan pencarian, komunikasi, dapur umum, Pengungsian, rehabilitasi, rekonstruksi	49	Kantor BPBD Kebumen	081915068393	Aktif
		Relawan	500	Kantor BPBD Kebumen	081915068393	Aktif
13	Dinas Pekerjaan Umum dan Penataan Ruang	Operator Alat Berat dan Kendaraan	20	Workshop Bina Marga DPUPR Kebumen	081903738260	Aktif
14	Gertak's Kebumen	Search and Rescue, Relawan, Sosial	25	Kab. Kebumen dan luar wilayah Kab. Kebumen	081215890078	Aktif
15	BANSER TANGGAP BENCANA (BAGANA KEBUMEN)	evakuasi dan pencarian, komunikasi, dapur umum, Pengungsian, rehabilitasi (Pdndidikan Khusus)	114	Kab. Kebumen	085805528090	Aktif

		Relawan Simpatisan Aktif (Banser Pendidikan Dasar)	1.763	Kab.Kebumen	08132851995 8	Aktif
16	ORARI Lokal Kab.Kebumen	Komunikasi Radio Kedaruratan	135	Kab.Kebumen	62882003965 713	Aktif

SUMBER DAYA PERALATAN

No.	Organisasi/Institusi	Jenis	Jumlah	Kondisi	Lokasi	Kontak	Keterangan
1	Kodim 0709/Kbm	Kendaraan Roda 4	12	Baik	Makodim	813-2753-1421	Aktif
		Kendaraan Roda 2	350	Baik	Makodim dan Koramil	813-2753-1421	Aktif
		Perahu	1	Baik	Koramil Puring	852-2871-7392	Aktif
		Senso	22	Baik	Koramil setiap kecamatan	813-2753-1421	Aktif
		Exavator	1	Baik	Makodim	813-2753-1421	Aktif
2	Dinsos P3A Kebumen	Mobil Rescue	1	Baik	Kantor Dinsos P3A Kebumen	082137714411	Aktif
		Mobil Dapur Umum Lapangan	1	Baik	Kantor Dinsos P3A Kebumen	082137714411	Aktif
		Perahu Karet	1	Baik	Kantor Dinsos P3A Kebumen	082137714411	Aktif
		Senso	2	Baik	Kantor Dinsos P3A Kebumen	082137714411	Aktif
3	RAPI KEBUMEN	Radio Pancar Pengulang	1	Baik	Gunung Condong Sruweng	082220154112	Aktif
		Radio Rig	10	Baik	Sekretariat dan Anggota	082220154112	Aktif
		Radio HT	150	Baik	Sekretariat dan Anggota	082220154112	Aktif
4	Dinas Pariwisata dan Kebudayaan	-	-	-	-	-	
5	POLRES KEBUMEN	1 Unit Truck Sat Sabhara	1	Baik	Polres Kebumen		
		2 unit truck Logoistik	2	baik	Polres Kebumen		

		26 unit Mobil Strada Polsek	26	baik	Polsek		
		1 unit perahu karet Satpol airud	1	baik	Pos Pol Sat Pol AIRUD Ayah Kbm		
		2 unti Sedan Patwal Lalu Lintas	2	baik	Sat Lantas		
		1 unit Ford Ranger Lantas	1	baik	Sat Lantas		
		1 Unit Ambulance Dokkes Polres	1	baik	Dokkes Polres		
		1 Unit kendaraan Labfor INAFIS	1	baik	Polres Kebumen		
		1 Ekor Satwa Anjing	1	baik	Polres Kebumen		
		75 ranmor roda 2 dinas	75	baik	Polres dan Polsek		
		1 unit pick up Polres Kebumen	1	baik	Polres		
		2 unit tenda lapangan	2	baik	Polres		
		1 unit Mobil Panther Sat Sabhara	1	baik	Polres		
		1 unit Mitsubishi Kuda Sat Sabhara	1	baik	Polres		
6	Pangkalan TNI AL Cilacap / Pos TNI AL Lodending	1 unit Kendaraan Truk	1	baik	Mako Lanal Cilacap		
		1 unit Perahu Karet	1	baik	Mako Lanal Cilacap		
		1 unit Sepeda Motor Trail	1	baik	Pos TNI AL Logending		
		1 unit Tenda Lapangan	1	baik	Pos TNI AL Logending		
7	Perumda Air Minum Tirta Bumi Sentosa Kebumen	Truck tanki air kapasitas 4000 liter	1	baik	PDAM Kebumen	0895322077820	Aktif
8	PMI Kab. Kebumen	Truk Tanki Air kapasitas	1	baik	Markas PMI	081915008321	aktif
		Ambulans	2	baik	Markas PMI		

		Pick Up	2	baik	Markas PMI		
		Perahu Karet	1	baik	Markas PMI		
		Perahu Fiber	1	baik	Markas PMI		
		Chainsaw	3	baik	Markas PMI		
		Tandu	5	Baik			
9	BPBD Prov. Jawa Tengah	ALAT SELAM	10	baik	Kantor BPBD Prov. Jawa Tengah	081284010035	Aktif
		AMBULANCE	1	baik	Kantor BPBD Prov. Jawa Tengah		
		BAJU TAHAN PANAS	2	baik	Kantor BPBD Prov. Jawa Tengah		
		CHAINSAW	23	baik	Kantor BPBD Prov. Jawa Tengah		
		DAMKAR	2	baik	Kantor BPBD Prov. Jawa Tengah		
		DAYUNG	63	baik	Kantor BPBD Prov. Jawa Tengah		
		GENSET	30	baik	Kantor BPBD Prov. Jawa Tengah		
		HEAD LAMP	3	baik	Kantor BPBD Prov. Jawa Tengah		
		HELM RESCUE	4	baik	Kantor BPBD Prov. Jawa Tengah		
		HT	38	baik	Kantor BPBD Prov. Jawa Tengah		
		KABEL	6	baik	Kantor BPBD Prov. Jawa Tengah		
		KACAMATA GOOGLE	104	baik	Kantor BPBD Prov. Jawa Tengah		
		LIGHT TOWER	14	baik	Kantor BPBD Prov. Jawa Tengah		
		MEGAPHONE	3	baik	Kantor BPBD Prov. Jawa Tengah		
		MESIN PERAHU	16	baik	Kantor BPBD Prov. Jawa Tengah		
		MOBIL ANGKUT	2	baik	Kantor BPBD Prov. Jawa Tengah		
		MOBIL KOMUNIKASI	1	baik	Kantor BPBD Prov. Jawa Tengah		
		MOBIL OPERASIONAL	4	baik	Kantor BPBD Prov. Jawa Tengah		
		MOTOR OPERASIONAL	5	baik	Kantor BPBD Prov. Jawa Tengah		
		PANEL SURYA	11	baik	Kantor BPBD Prov. Jawa Tengah		
		PELAMPUNG	51	baik	Kantor BPBD Prov. Jawa Tengah		

		PERAHU	15	baik	Kantor BPBD Prov. Jawa Tengah		
		POMPA AIR	2	baik	Kantor BPBD Prov. Jawa Tengah		
		REPEATER	2	baik	Kantor BPBD Prov. Jawa Tengah		
		RIG	1	baik	Kantor BPBD Prov. Jawa Tengah		
		SENER	75	baik	Kantor BPBD Prov. Jawa Tengah		
		SEPATU BOOT	194	baik	Kantor BPBD Prov. Jawa Tengah		
		TANDU	7	baik	Kantor BPBD Prov. Jawa Tengah		
		TELEPON SATELIT	1	baik	Kantor BPBD Prov. Jawa Tengah		
		TENDA PENGUNGI	76	baik	Kantor BPBD Prov. Jawa Tengah		
		TENDA POSKO	26	baik	Kantor BPBD Prov. Jawa Tengah		
		TRUK DAPUR UMUM	1	baik	Kantor BPBD Prov. Jawa Tengah		
		TRUK MCK	2	baik	Kantor BPBD Prov. Jawa Tengah		
		TRUK SERBAGUNA	2	baik	Kantor BPBD Prov. Jawa Tengah		
		TRUK TANGKI AIR	1	baik	Kantor BPBD Prov. Jawa Tengah		
		TRUK WATER TREATMENT	1	baik	Kantor BPBD Prov. Jawa Tengah		
		VELDBED	191	baik	Kantor BPBD Prov. Jawa Tengah		
10	BPBD KABUPATEN KEBUMEN	Mobil Tangki Air	8	baik	Kantor BPBD Kab. Kebumen	08112646112	Aktif
		Mobil Pick Up	2	baik	Kantor BPBD Kab. Kebumen	08112646112	Aktif
		Mobil Triton	1	baik	Kantor BPBD Kab. Kebumen	08112646112	Aktif
		Mobil Rescue	1	baik	Kantor BPBD Kab. Kebumen	08112646112	Aktif
		Mobil Panther Station	1	baik	Kantor BPBD Kab. Kebumen	08112646112	Aktif
		Mobil Avanza Veloz	1	baik	Kantor BPBD Kab. Kebumen	08112646112	Aktif
		Motor Trail	6	baik	Kantor BPBD Kab. Kebumen	08112646112	Aktif
		Mobil Serba Guna	1	baik	Kantor BPBD Kab. Kebumen	08112646112	Aktif
		Mobil Genset	1	baik	Kantor BPBD Kab. Kebumen	08112646112	Aktif
		Kendaraan Roda 3	1	baik	Kantor BPBD Kab. Kebumen	08112646112	Aktif

		Handy Talky (HT)	51	baik	Kantor BPBD Kab. Kebumen	08112646112	Aktif
		Radio RIG	7	baik	Kantor BPBD Kab. Kebumen	08112646112	Aktif
		Global Positioning System (GPS)	4	baik	Kantor BPBD Kab. Kebumen	08112646112	Aktif
11	Dinas Pekerjaan Umum dan Penataan Ruang	Excavator	8	baik	DPUPR Kab. Kebumen	081903738260	Aktif
		Dump Truck	2	baik	DPUPR Kab. Kebumen	081903738260	Aktif
		Genset	11	baik	DPUPR Kab. Kebumen	081903738260	Aktif
		Pompa Air	6	baik	DPUPR Kab. Kebumen	081903738260	Aktif
		Mobil Penumpang	6	baik	DPUPR Kab. Kebumen	081903738260	Aktif
		Mobil Pick up	9	baik	DPUPR Kab. Kebumen	081903738260	Aktif
12	Banser Tanggap Bencana (BAGANA KEBUMEN)	Ambulance	2	baik	PCNU Kab. Kebumen	081328519958	Aktif
		Handy Talky (HT)	5	baik	PCNU Kab. Kebumen	081328519958	Aktif
		Helm Safety	10	baik	PCNU Kab. Kebumen	081328519958	Aktif
		Pelampung	10	baik	PCNU Kab. Kebumen	081328519958	Aktif
		Tandu	1	baik	PCNU Kab. Kebumen	081328519958	Aktif
		Senso	1	baik	PCNU Kab. Kebumen	081328519958	Aktif
		Perahu Karet	1	baik	PCNU Kab. Kebumen	081328519958	Aktif
13	ORARI Lokal Kab.Kebumen	Repeater(RadioPancarPengulang) VHF&UHF	2	Ready on Fire	GunungPrabu desa Tirtomoyo Kec.Poncowarno	62882003965713	Aktif
		Radio AllBand Tranciver HF	1	Ready	Sekretariat ORARI Lkl.Kab.Lebumen	62882003965713	Aktif
		Radio Trancifer VHF&UHF	12	Ready	Sekretariat ORARI Lkl.Kab.Kebumen	--,,--	
		Radio Handy Trancifer(HT) VHF&UHF	8	Ready	Sekretariat ORARI Lkl.Kab.Kebumen	--,,--	

		Jaket Pelampung	8	Ready	Sekretariat ORARI Lkl.Kab.Kebumen	--,,--	
		Sepatu Boot safety	4	Ready	Sekretariat ORARI Lkl.Kab.Kebumen	--,,--	
		Megaphone(Halo2 Gendong)	2	Ready	Sekretariat ORARI Lkl.Kab.Kebumen	--,,--	
14	Dinkes PPKB	Mobil Ambulance	2	ready	Dinkes		
		Mobil Ambulance	35	ready	35 Puskesmas		

SUMBER DAYA LOGISTIK

No.	Organisasi/Institusi	Jenis	Jumlah	Kondisi	Lokasi	Kontak	Keterangan
1	Kodim 0709/Kbm	Matras	100	baik	Makodim	813-2753-1421	Aktif
		Tenda	1	rusak ringan	Makodim	813-2753-1421	
2	Dinsos P3A Kebumen	Velbed	10	Baik	Kantor Dinsos P3A Kebumen	082137714411	Aktif
		Tenda	8	Baik	Kantor Dinsos P3A Kebumen	082137714411	Aktif
		Kasur Busa	30	Baik	Kantor Dinsos P3A Kebumen	082137714411	Aktif
3	Polres Kebumen	Velbed	40	Baik	Polres Kebumen		
4	Pos TNI AL Logending	Velbed	5	Baik	Pos TNI AL Logending		
		Tenda	1	Rusak ringan	Pos TNI AL Logending		

5	Dinkes PPKB	Obat, alat kesehatan dan bahan medis habis pakai	Betametason salep kulit (2.036), gentamicin salep kulit (926), hidrokortison salep kulit (1.112), OBH (1.673), obat batuk flu tab (5.100)				
		Sarana prasarana kesehatan	11 RS, 35 Puskesmas, 1 Labkesda, 1 KP3, Ambulan	baik	26 kecamatan		
		Makanan Tambahan dan suplemen gizi	80 box PMT bumil, 40 box PMT balita	baik	Gudang Dinkes		
		alat dan bahan faktor resiko kedaruratan lingkungan	35 kit Sanitarian kit				
		perlengkapan kesehatan individu	0 Higiene sanitasi				
6	Dinas Pariwisata dan Kebudayaan	-					
7	Perumda Air Minum Tirta Bumi Sentosa Kebumen	Air Bersih	sesuai kebutuhan	baik	PDAM Kebumen	0895322077820	Aktif

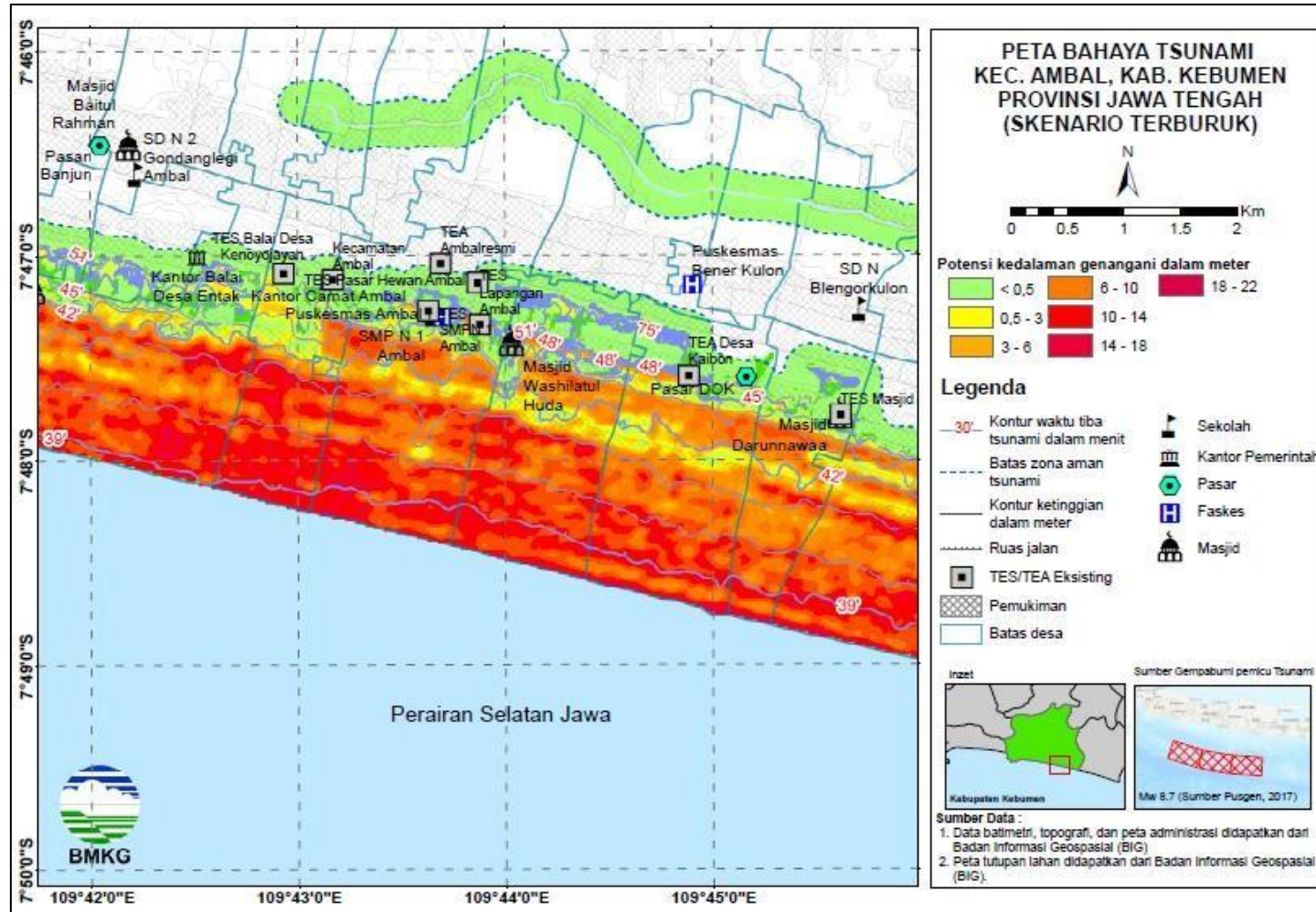
8	PMI Kab. Kebumen	Bahan Makanan	Sesuai Kebutuhan dan anggaran	baik	Markas PMI	081915008321	aktif
		Obat-obatan penunjang Pertolongan Pertama	Sesuai Kebutuhan dan anggaran	baik	Markas PMI		
		Selimut	Sesuai Kebutuhan dan anggaran	baik	Markas PMI		
		Handuk	Sesuai Kebutuhan dan anggaran	baik	Markas PMI		
9	BPBD Prov. Jawa Tengah	BERAS	1090	baik	Kantor BPBD Prov. Jawa Tengah	081284010035	Aktif
		GULA	920	baik			
		HANDUK	380	baik			
		KANTONG MAYAT	1040	baik			
		KARUNG PLASTIK	23000	baik			
		KECAP	1488	baik			
		KIDSWARE	150	baik			
		KOPI BUBUK	5799	baik			
		MASKER	115825	baik			
		MINYAK GORENG	1880	baik			
		MUKHENA	85	baik			
		PAKET SANDANG	385	baik			
		PAKET SEKOLAH	700	baik			
		PAKU	115	baik			
		PANCI SAYUR	311	baik			

		PEMBALUT WANITA	189	baik			
		PERALATAN DAPUR	60	baik			
		PERALATAN DAPUR LAPANGAN	25	baik			
		PERALATAN KESEHATAN	172	baik			
		PERLENGKAPAN MKN	90	baik			
		REKREASIONAL	316	baik			
		SABUN BATANG	286	baik			
		SABUN CAIR	6864	baik			
		SAJADAH	150	baik			
		SARDEN	1450	baik			
		SARUNG	1230	baik			
		SAUS	1728	baik			
		SELIMUT	1046	baik			
		SEPATU BOAT	207	baik			
		SPRAYER	11	baik			
		TEH	1550	baik			
		TIKAR	612	baik			
		POPOK BAYI	3507	baik			
10	BPBD KABUPATEN KEBUMEN			baik	BPBD KABUPATEN KEBUMEN	08112646112	Ketersediaan Februari 2023
		Beras	484				
		Mie instan	28	baik			
		Kecap	0	baik			
		Saos	0	baik			
		Gula	147	baik			

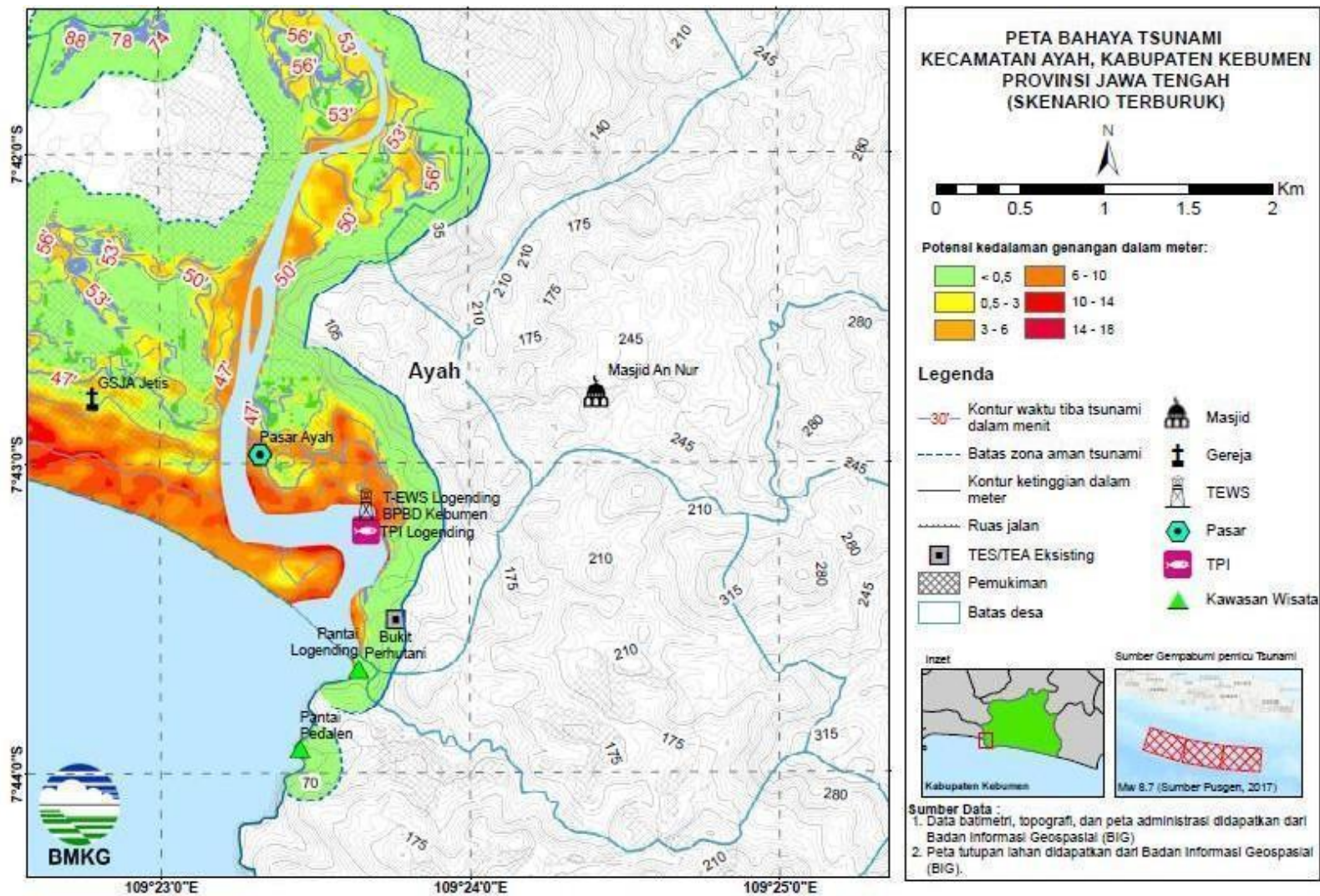
11	RAPI KEBUMEN	Bahan Makanan	sesuai kebutuhan				
12	BANSER TANGGAP BENCANA (BAGANA KEBUMEN)	Peralatan Dapur Umum		baik	PCNU Kab. Kebumen	081328519958	Aktif

Album Peta

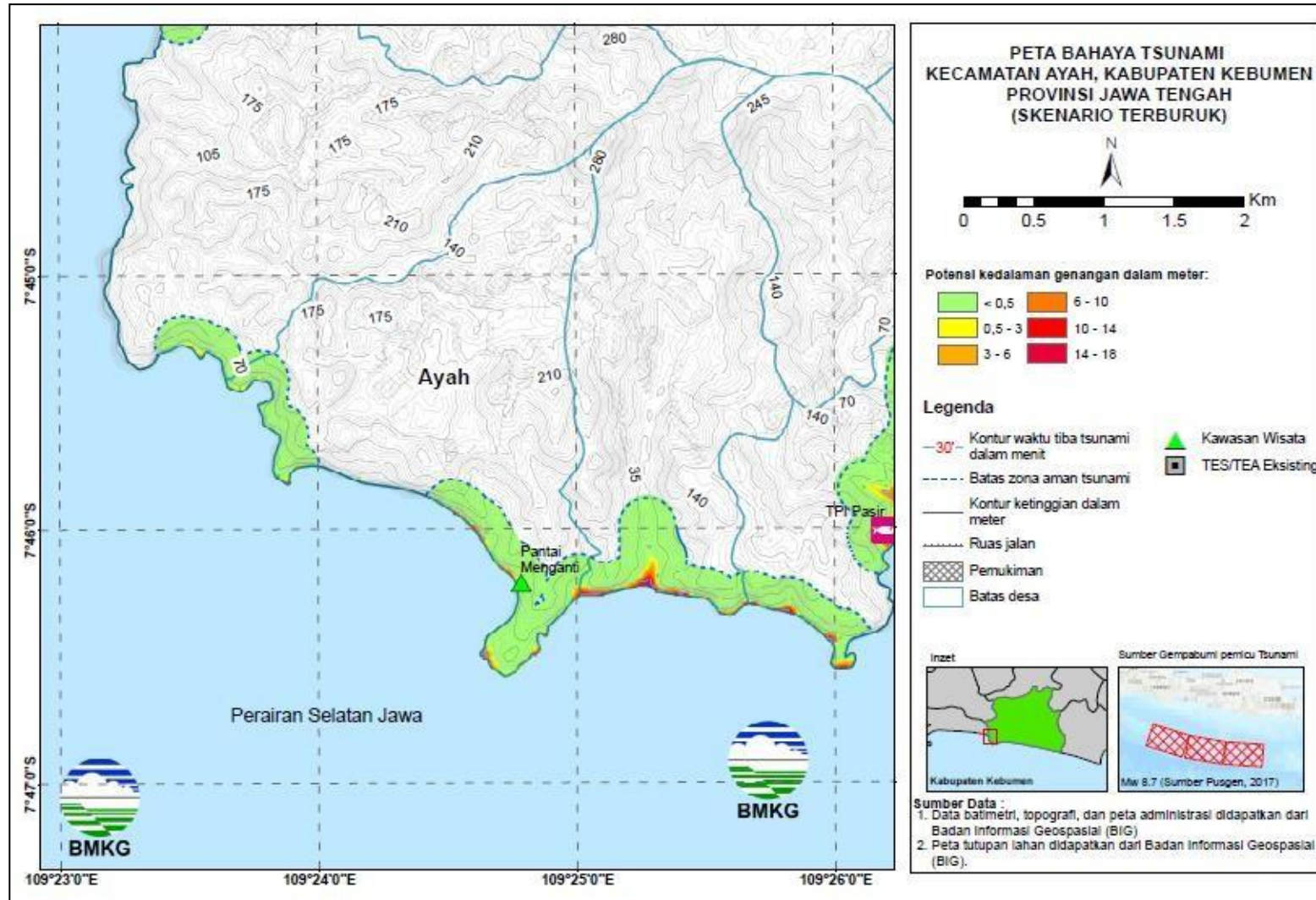
1. Peta Bahaya dan Terdampak



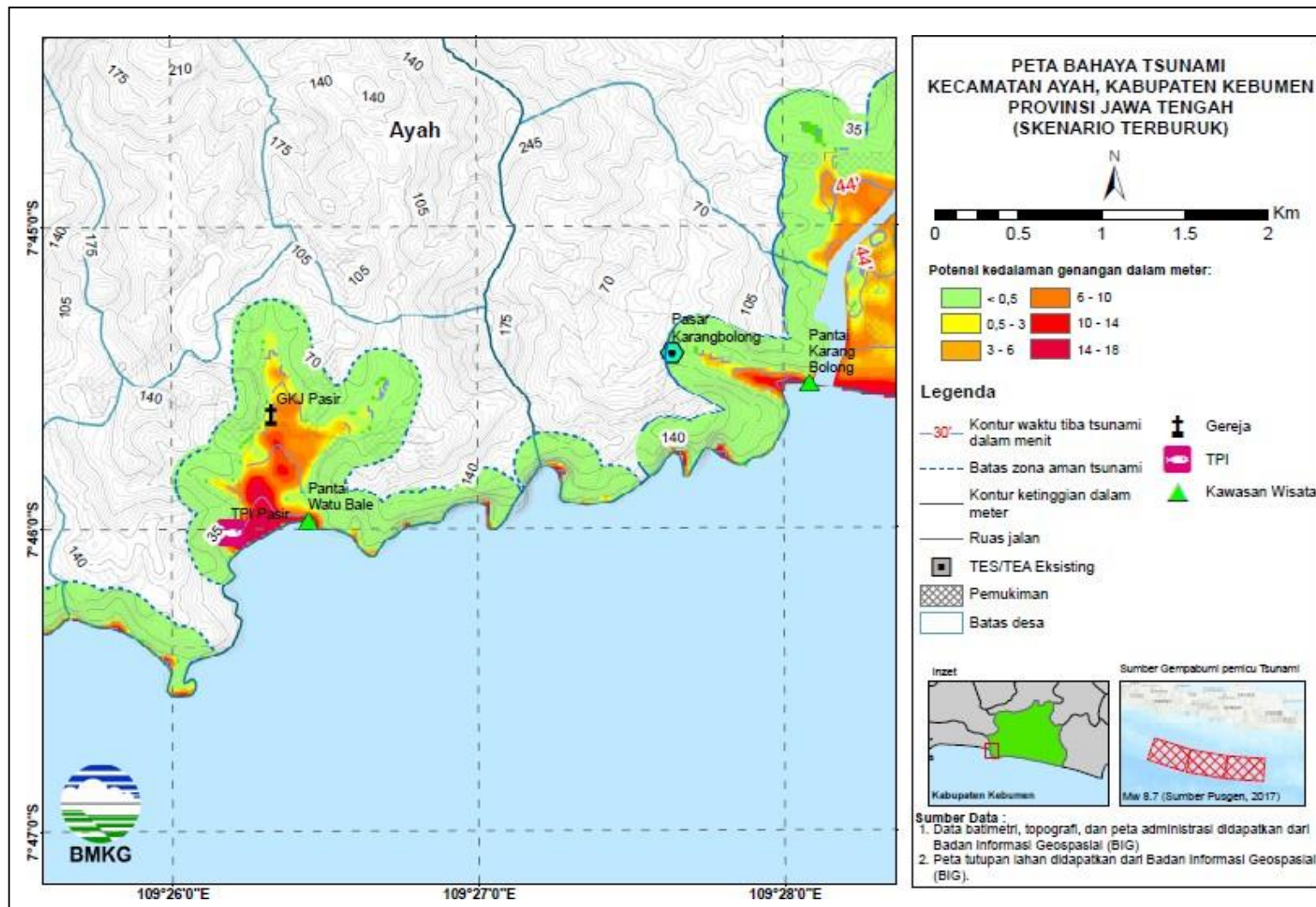
Gambar 1 Peta Ancaman Bahaya Tsunami Kec. Ambal Kab.Kebumen



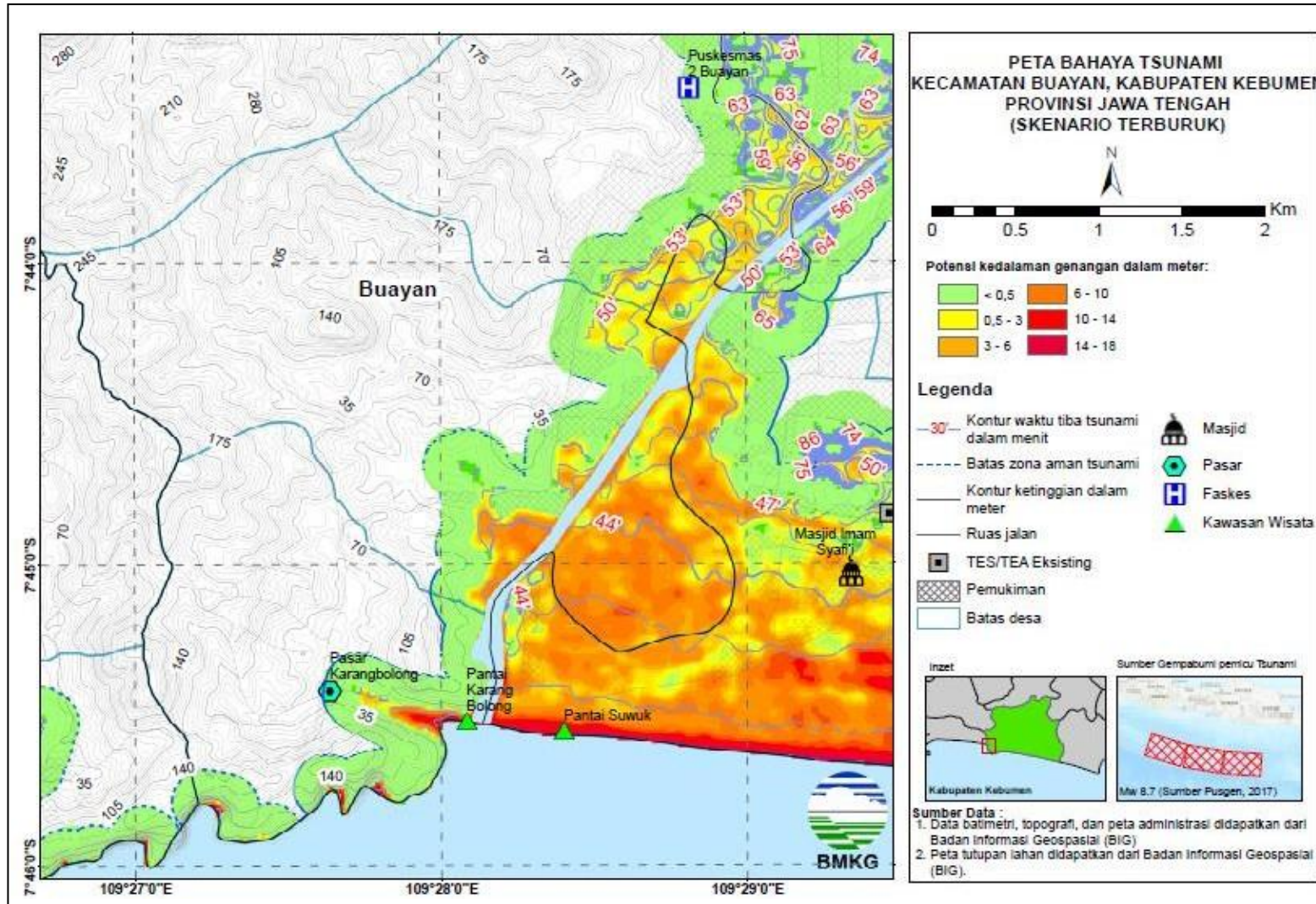
Gambar 2 Peta Ancaman Bahaya Tsunami Kec. Ayah Kab.Kebumen



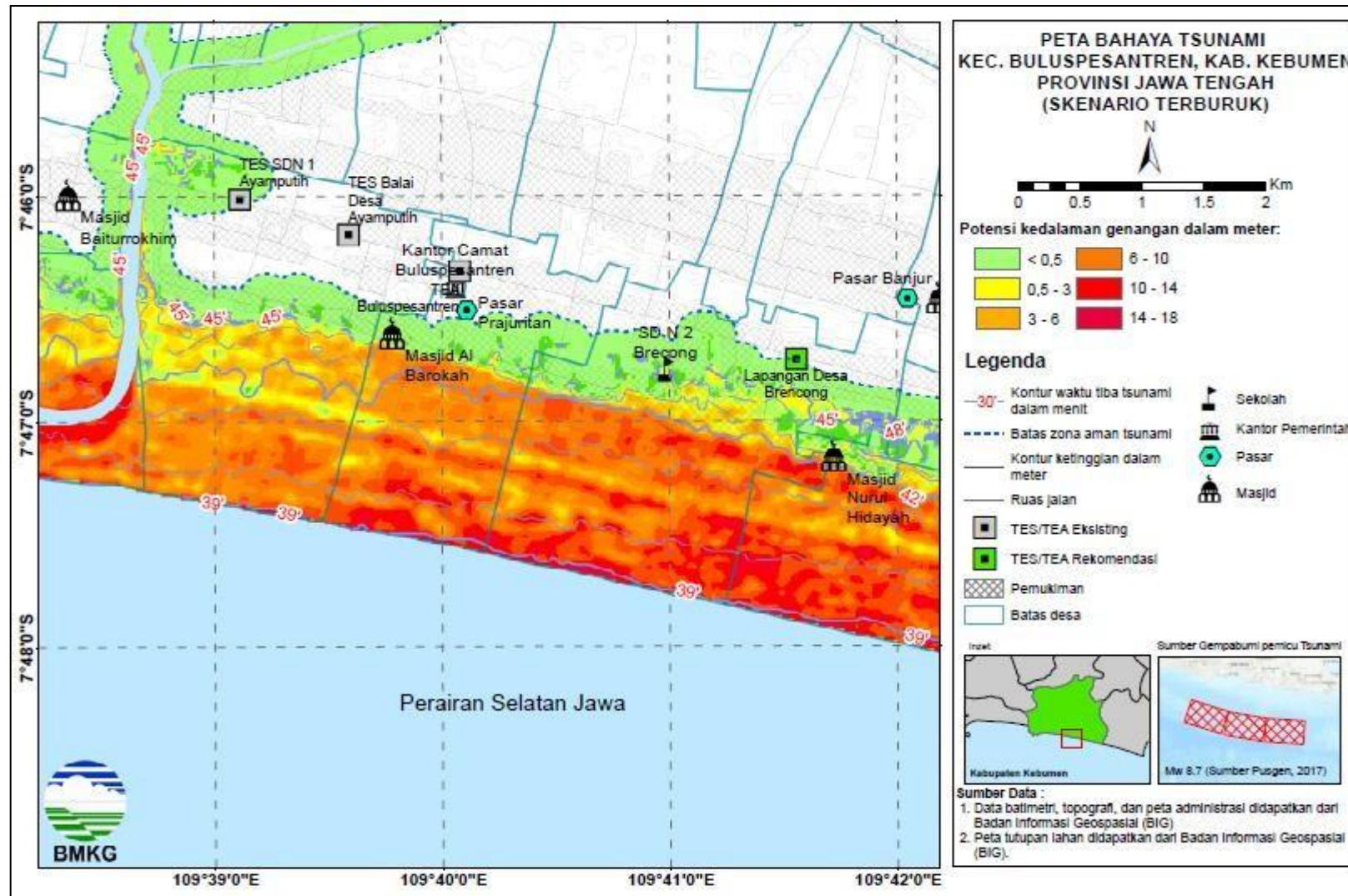
Gambar 3 Peta Ancaman Bahaya Tsunami Kec. Ayah Kab.Kebumen



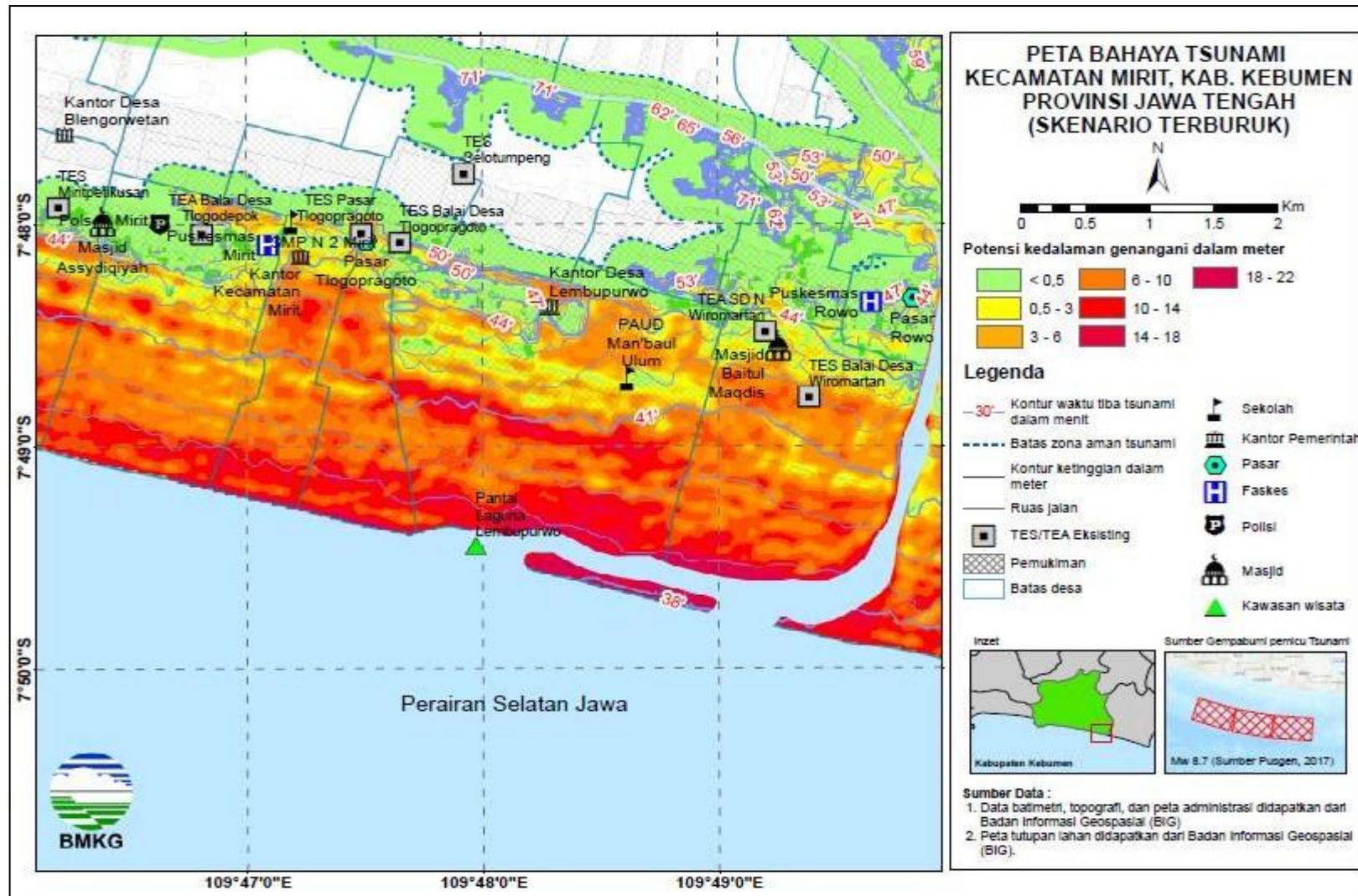
Gambar 4 Peta Ancaman Bahaya Tsunami Kec. Ayah Kab.Kebumen



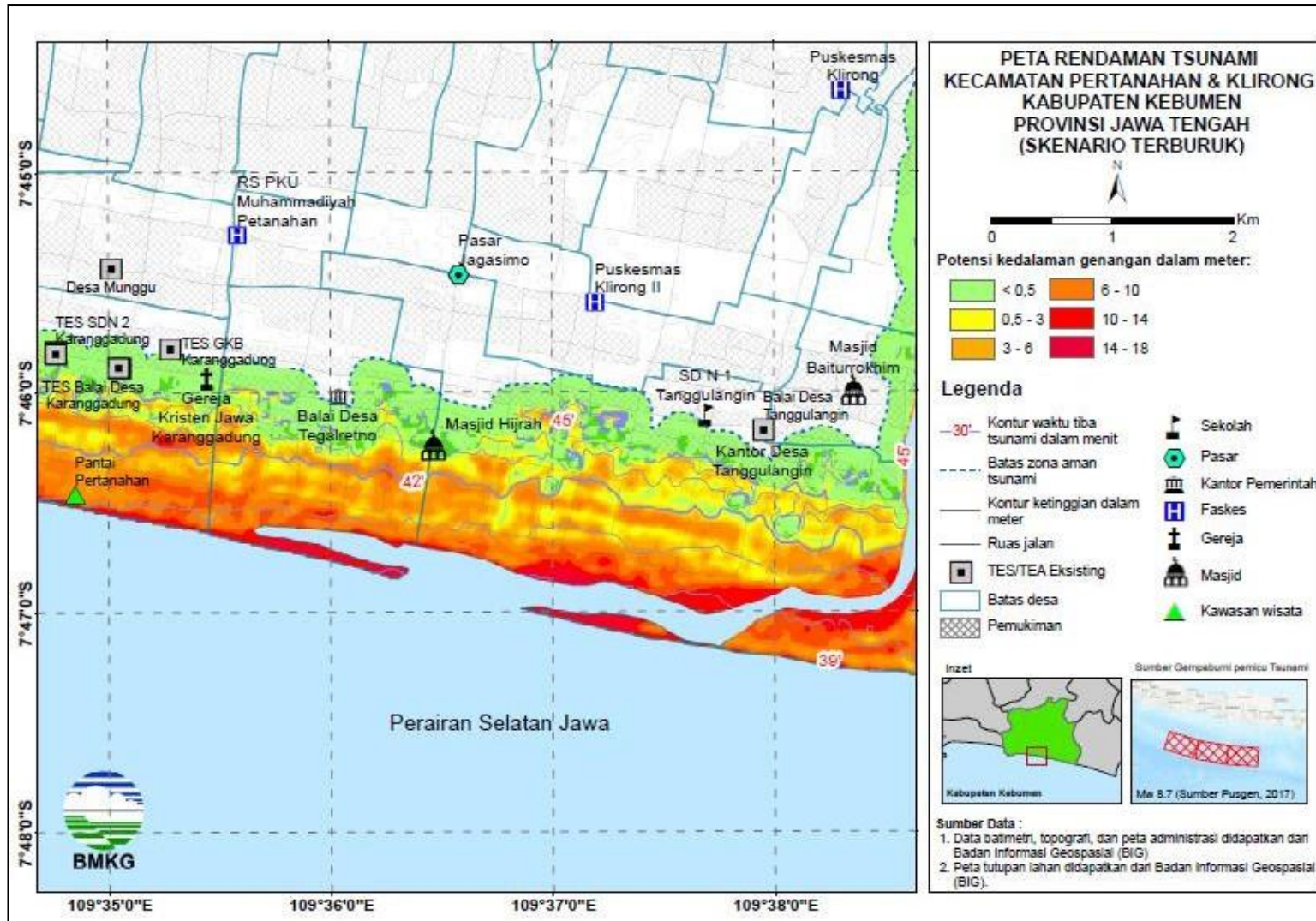
Gambar 5 Peta Ancaman Bahaya Tsunami Kec. Buayan Kab.Kebumen



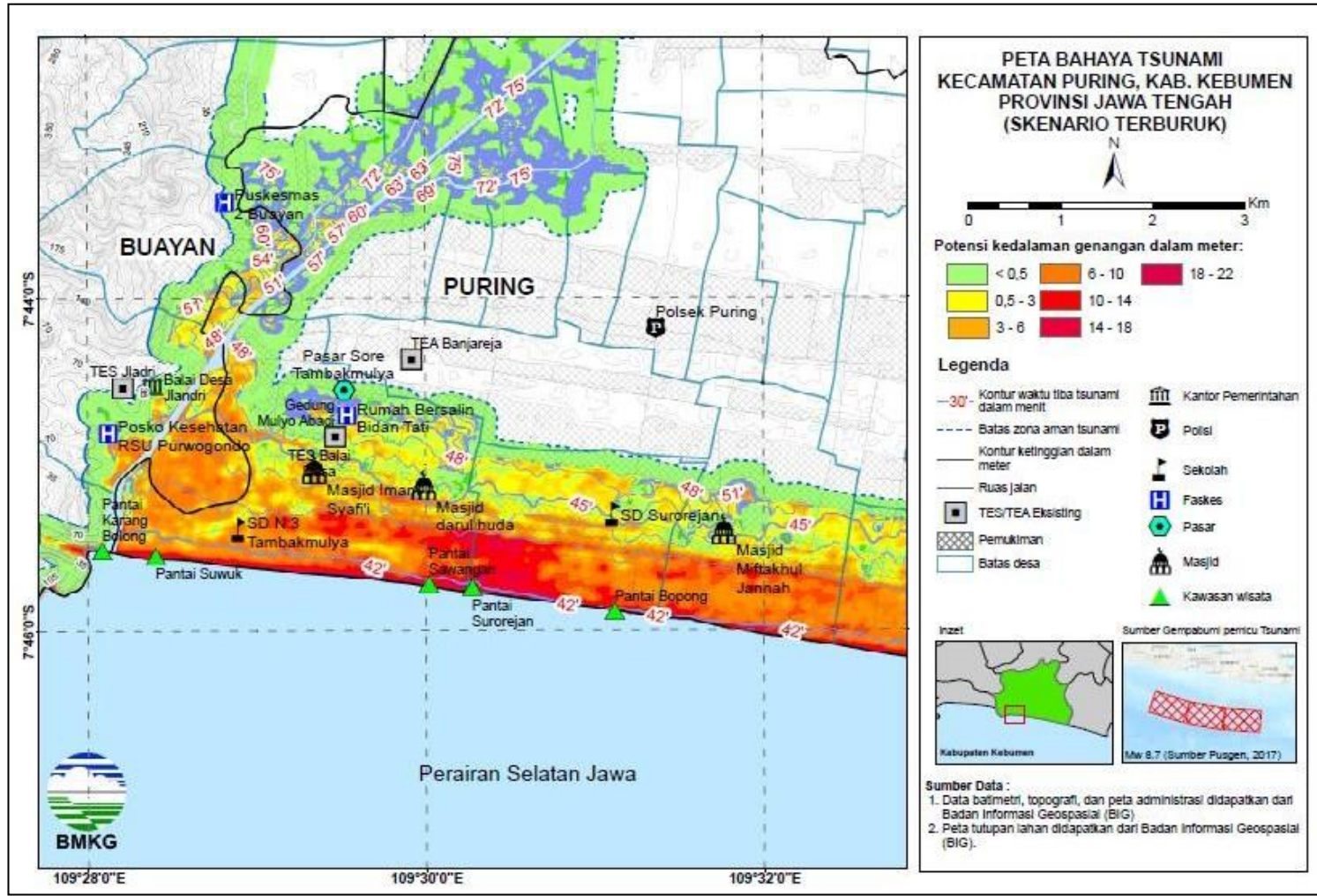
Gambar 6 Peta Ancaman Bahaya Tsunami Kec. Buluspesantren Kab.Kebumen



Gambar 7 Peta Ancaman Bahaya Tsunami Kec. Mirit Kab.Kebumen

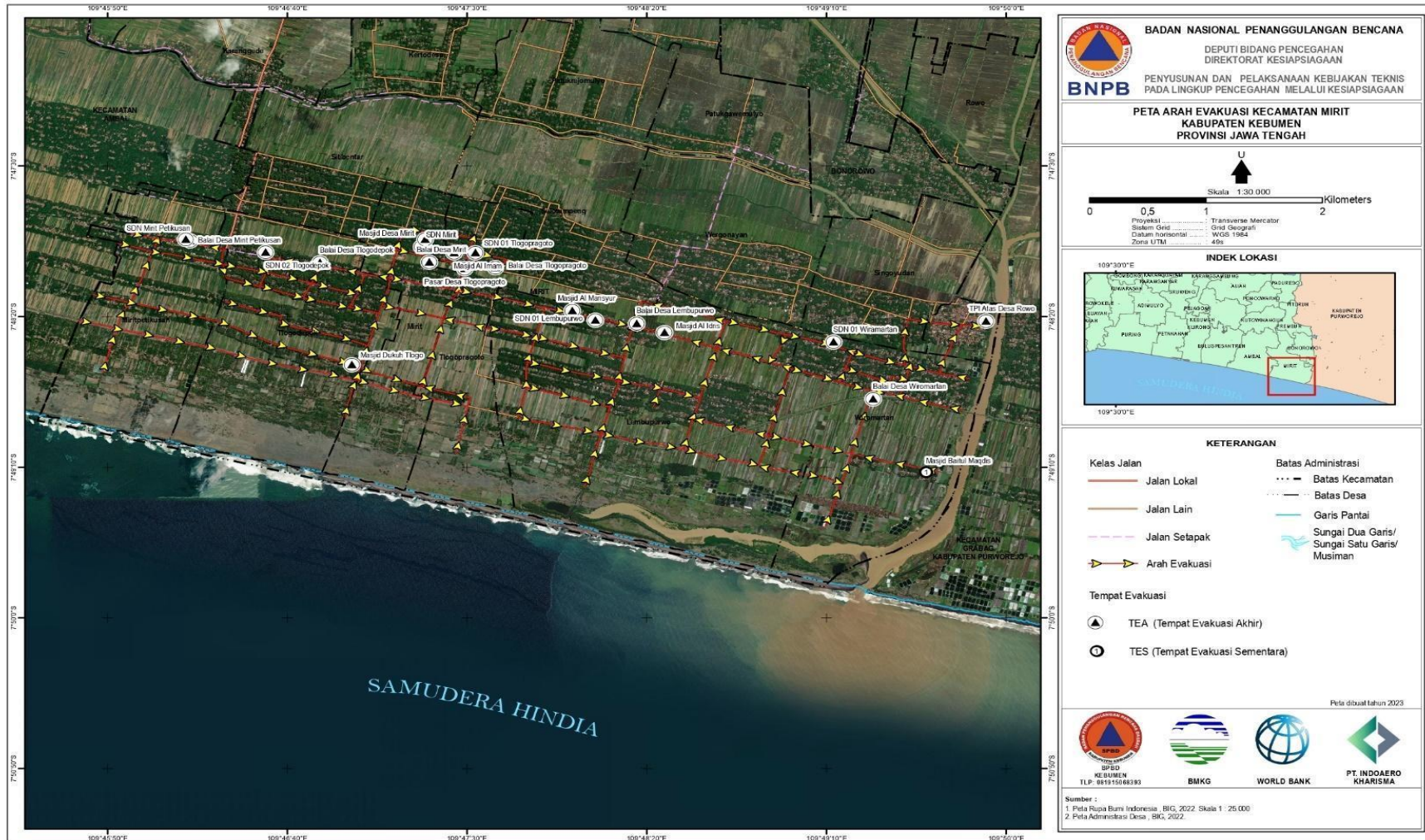


Gambar 8 Peta Ancaman Bahaya Tsunami Kec. Petanahan dan Klirong Kab.Kebumen



Gambar 9 Peta Ancaman Bahaya Tsunami Kec. Puring Kab.Kebumen

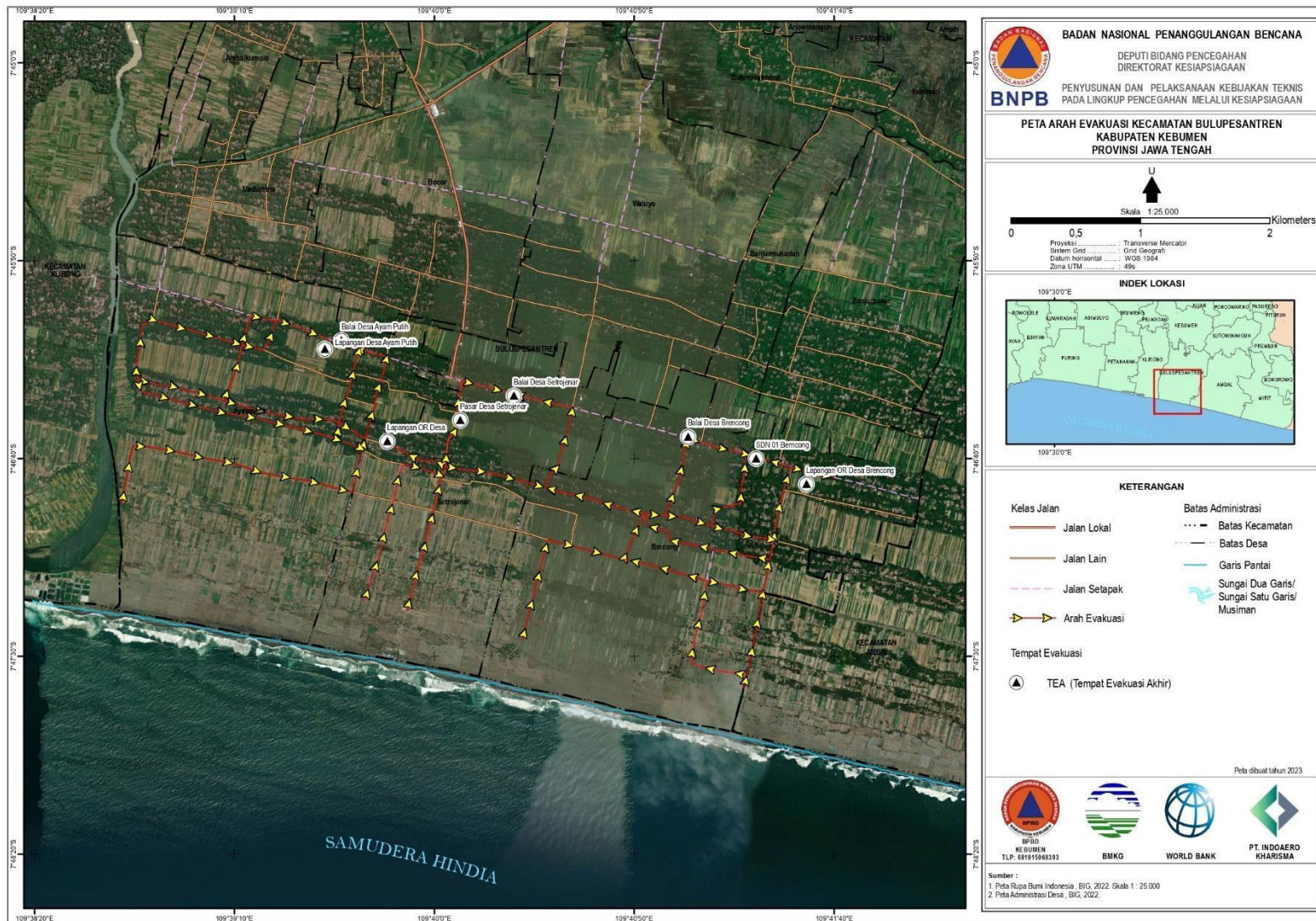
3. Peta Jalur dan Titik Evakuasi



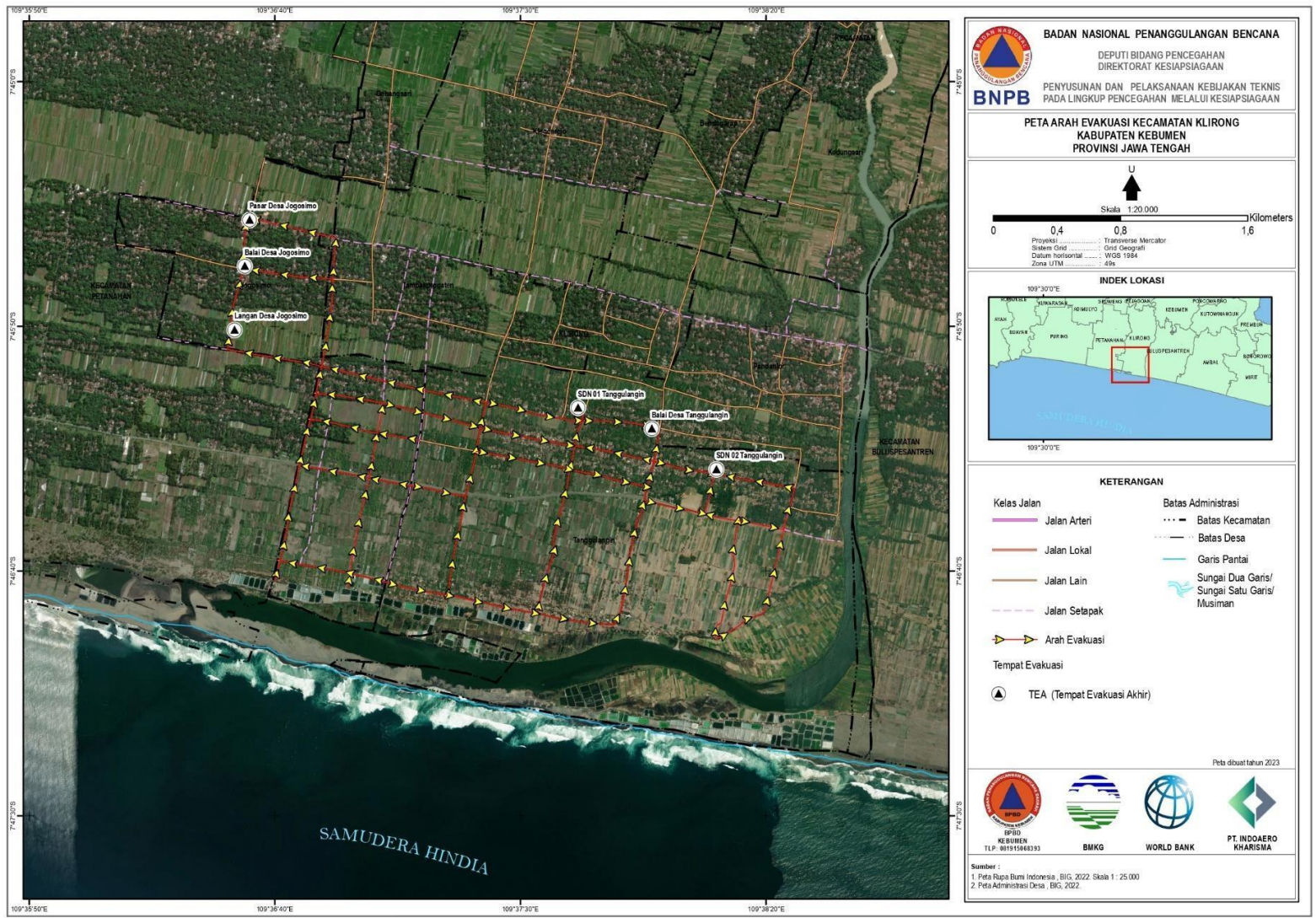
Gambar 10. Peta Arah Evakuasi Kecamatan Mirit



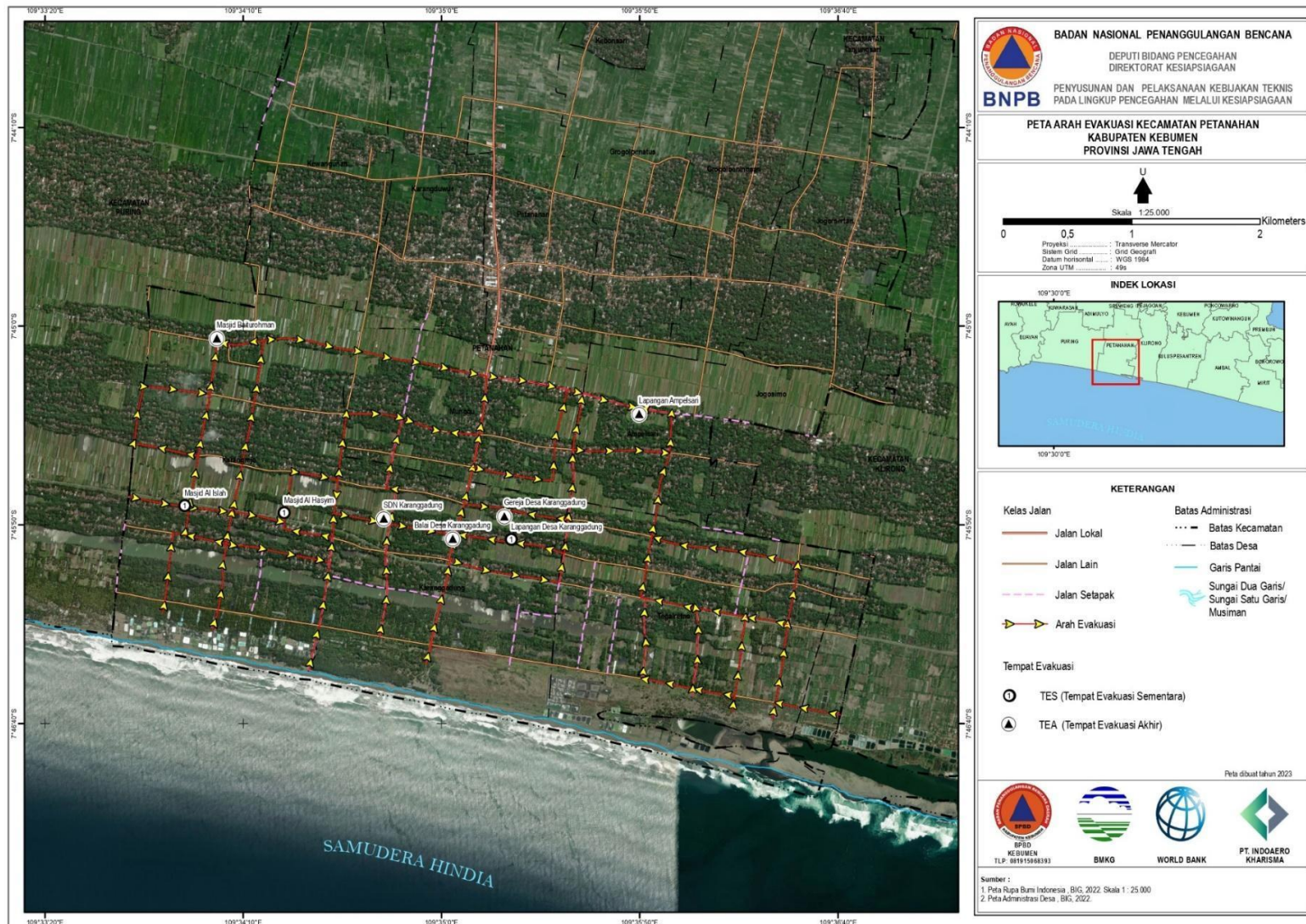
Gambar 11. Peta Arah Evakuasi Kecamatan Ambal



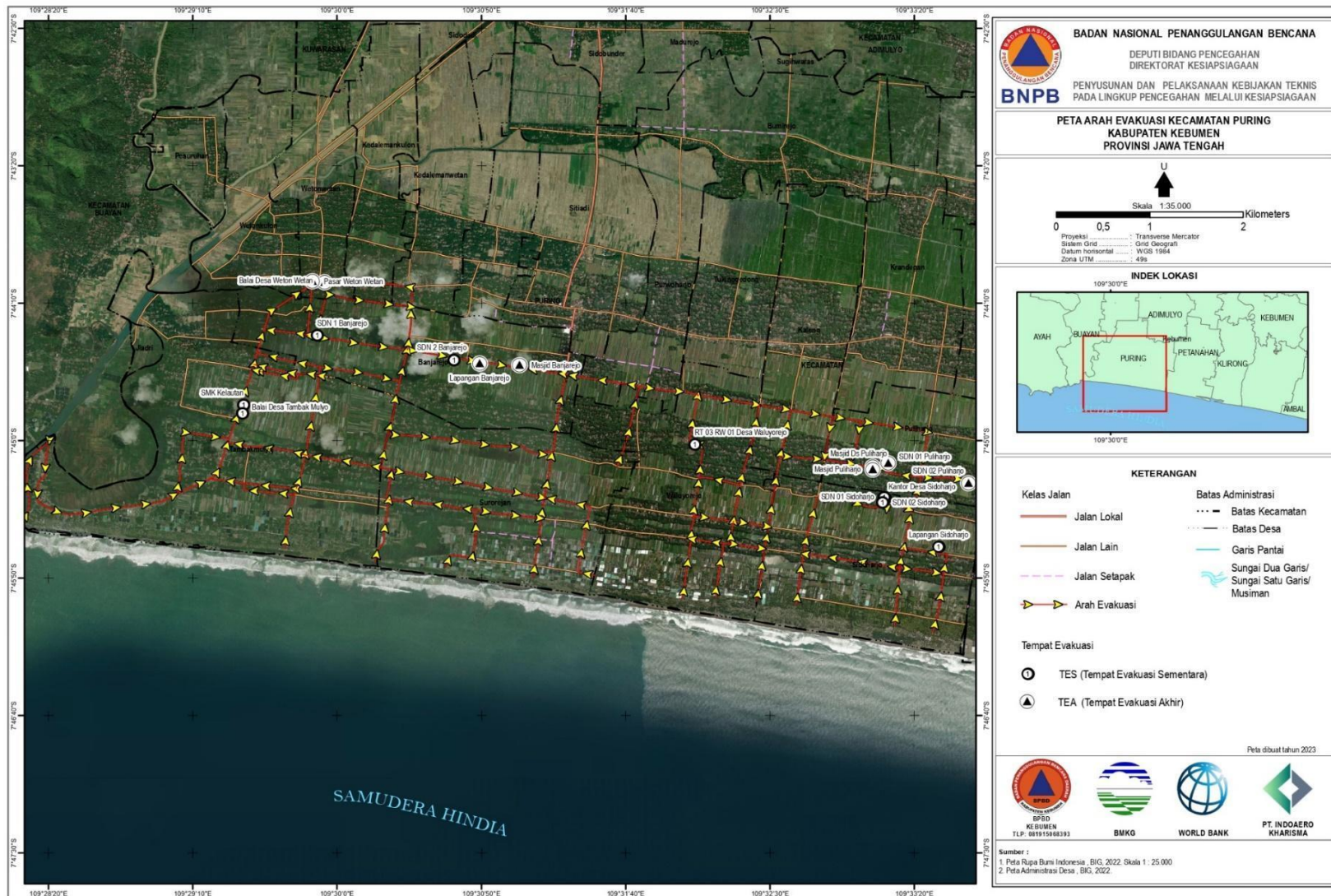
Gambar 12. Peta Arah Evakuasi Kecamatan Bulupesantren



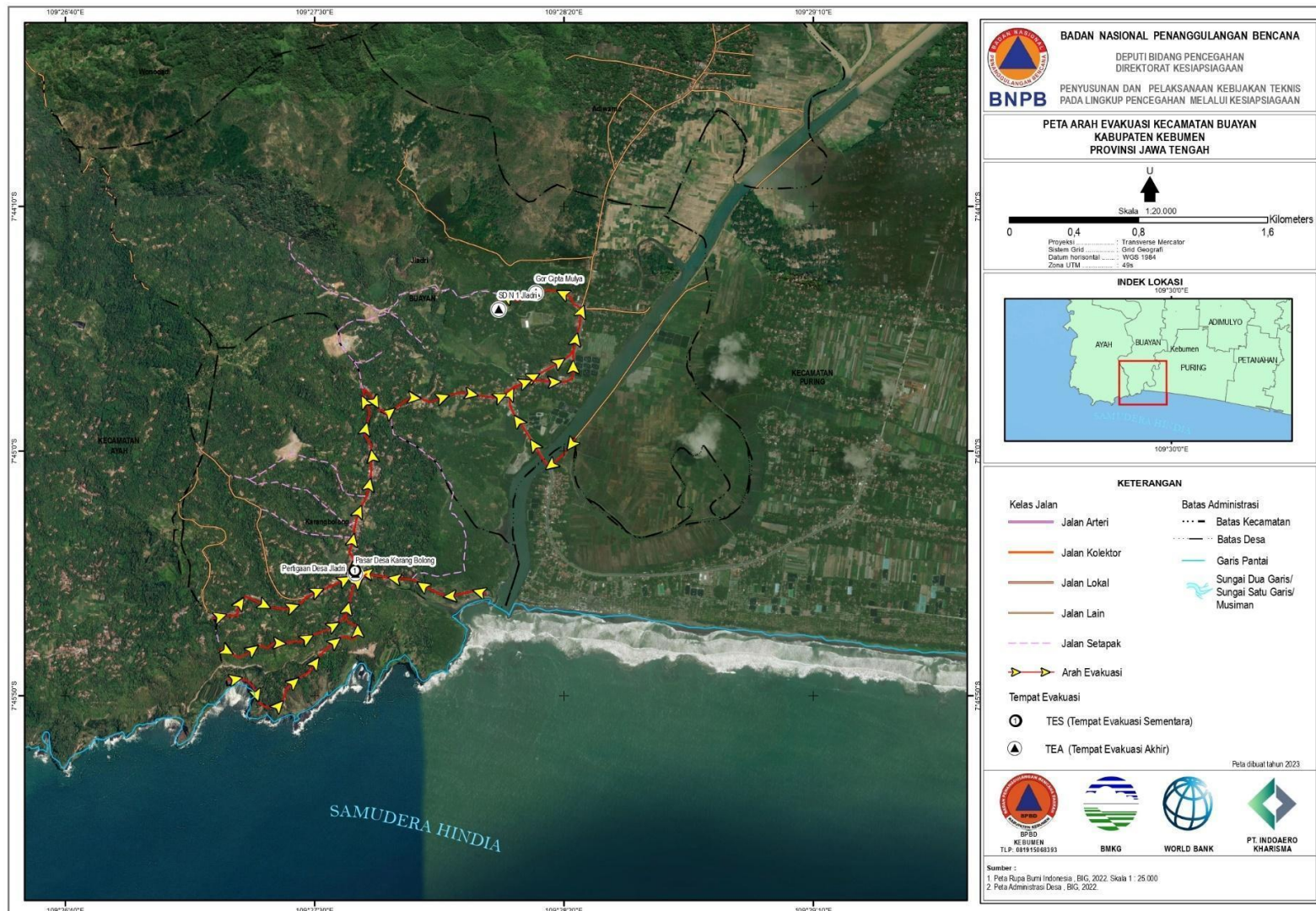
Gambar 13. Peta Arah Evakuasi Kecamatan Klirong



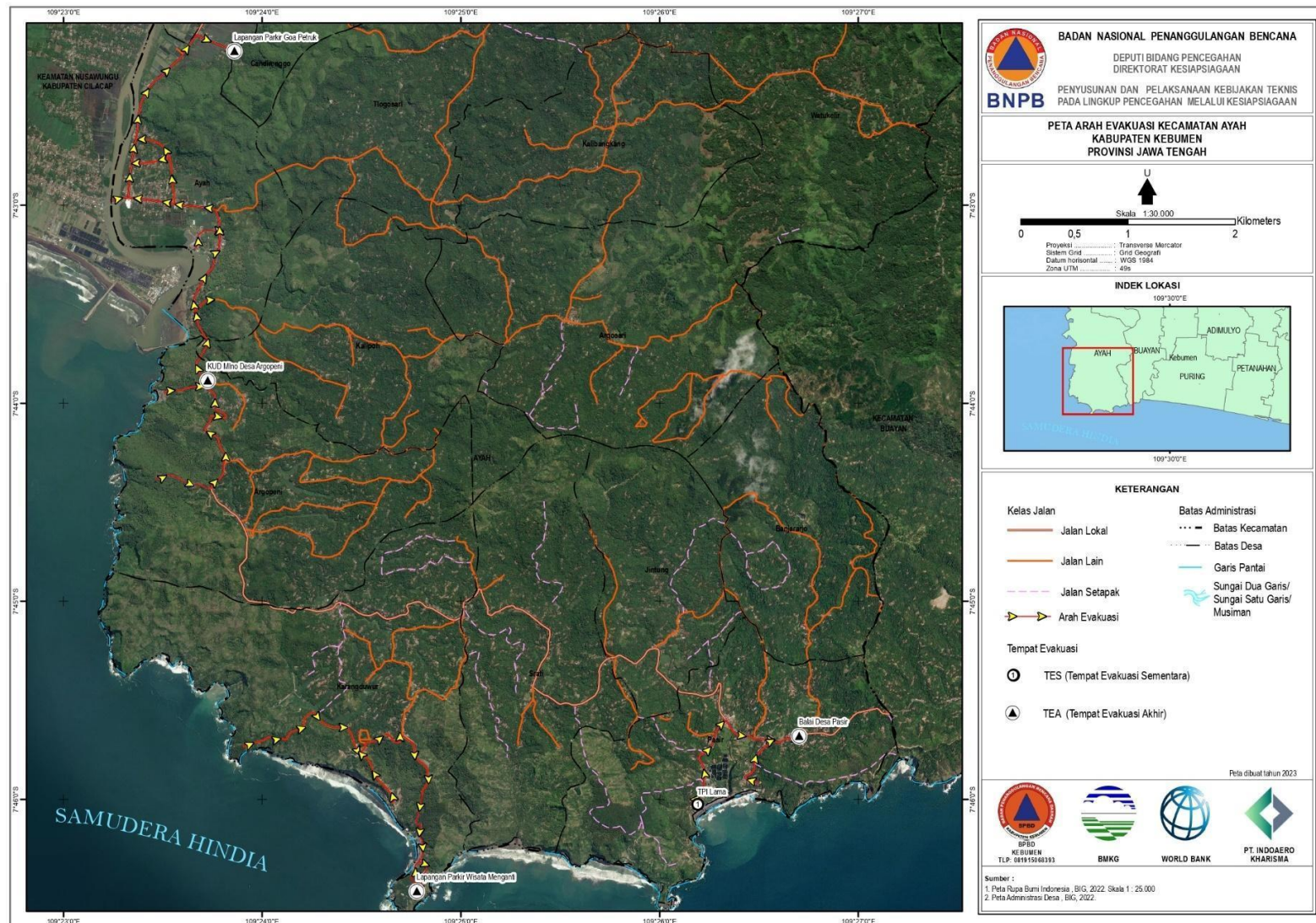
Gambar 14. Peta Jalur Evakuasi Kecamatan Petanahan



Gambar 15. Peta Jalur Evakuasi Kecamatan Puring

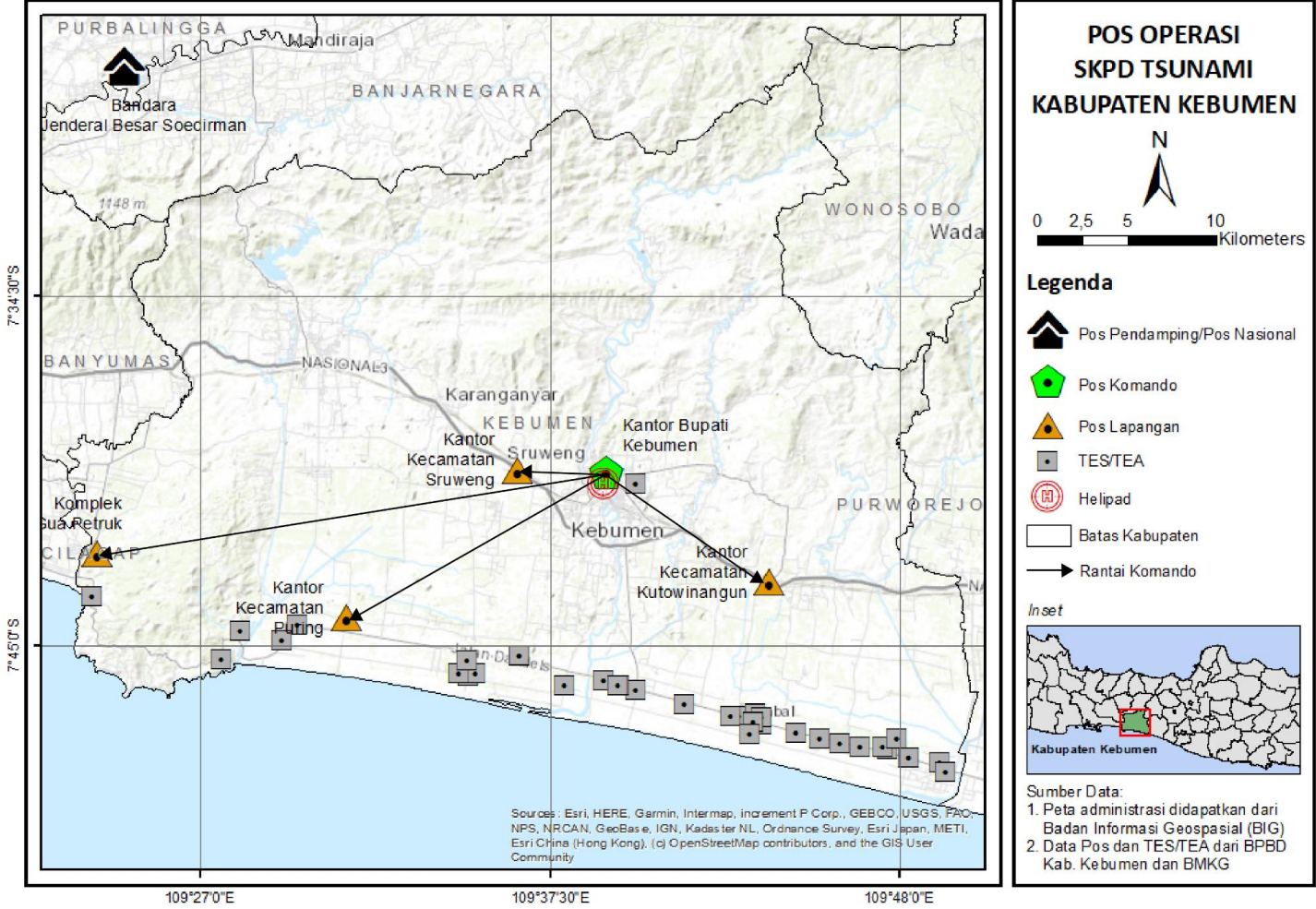


Gambar 16. Peta Jalur Evakuasi Kecamatan Buayan

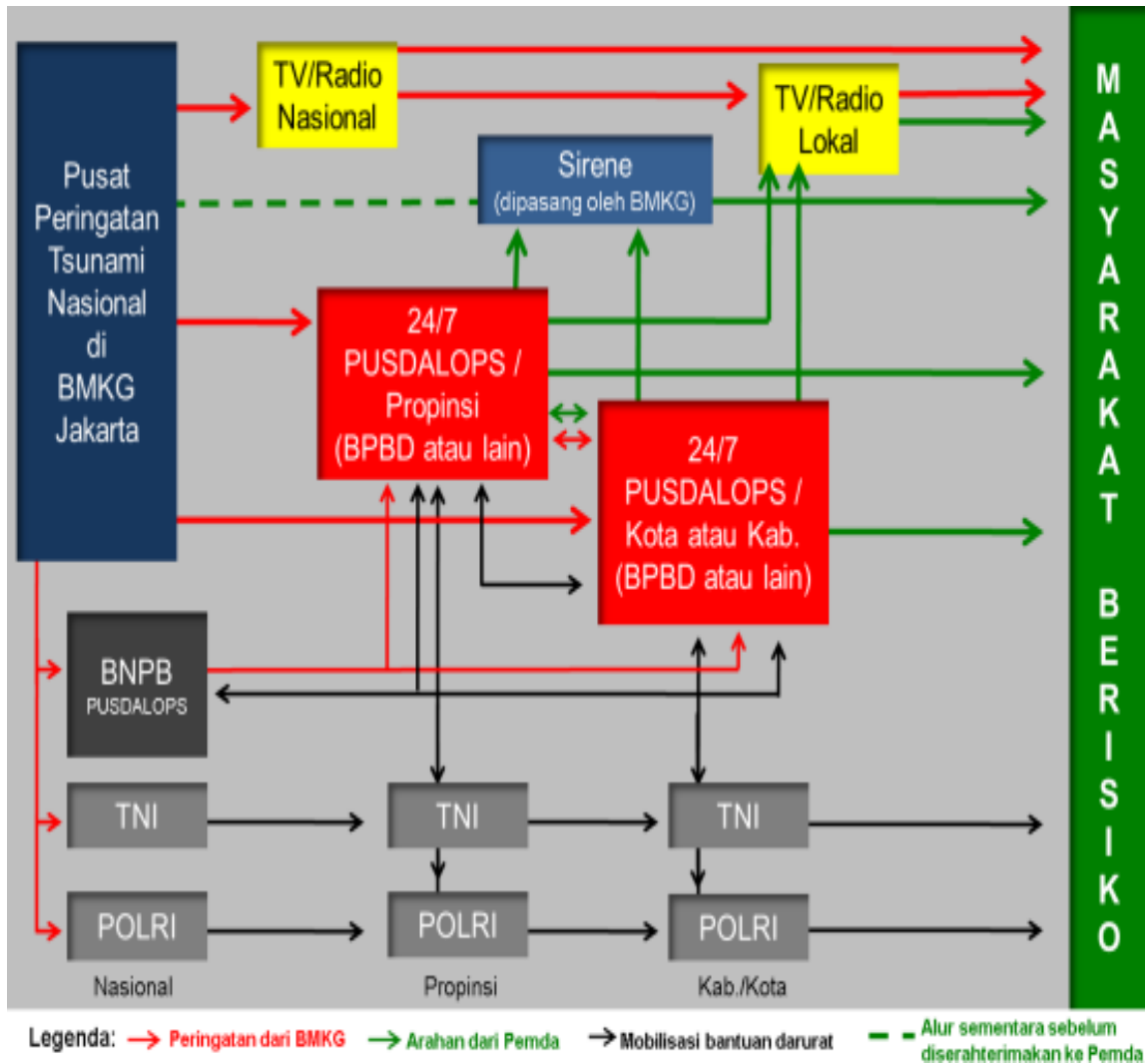


Gambar 17. Peta Jalur Evakuasi Kecamatan Ayah

4. Peta Operasi Penanganan Kedaruratan



Mata Rantai Peringatan Dini



Tabel Rencana Evakuasi

No	KECAMATAN/DESA	Jalur Evakuasi	Titik kumpul Sementara	Titik Kumpul Akhir	Keterangan
1	Kec. Ayah Ds. Candirenggo	Semua jalan	Teba Panjatan Karang Gondang Desa Candirenggo	Lapangan parkir Obyek Wisata Goa Petruk	Fasilitas MCK 1000 jiwa
	Ds. Ayah	Semua jalan	Bukit Panjer Bukit Kali Sat Desa Ayah	Lapangan parkir Obyek Wisata Goa Petruk	sda
	Ds. Argopeni	Semua jalan	-	KUD Mino Desa Argopeni	Fasilitas MCK 200 jiwa
	Ds. Kr. Duwur	Semua jalan Jalan Evakuasi Jambon	-	Lapangan Pakir Obyek Wisata Menganti	1000 jiwa
	Ds. Sрати	Semua jalan	-	-	-
	Ds. Pasir	Semua jalan	TPI Lama Jalur TPI	Balai Desa Pasir (Dukuh Ndilem)	Fas. MCK 250 jiwa
2	Kec. Buayan Ds. Karangbolong	Semua jalan	-	Balai desa Karangbolong Rumah Bapak RT 04 RW 02 (Pak Sarimin) Pasar Desa Karangbolong	Fasilitas MCK 1000 jiwa

	Ds. Jladri	Semua jalan	Jalur Pertigaan Desa Jladri Jalur JL. Karangbolong	Balai desa Jladri Gor Cipta Mulya SD N 1 Jladri	Fasilitas MCK GOR = 3000 Jiwa Balai Desa = 500 Jiwa
--	------------	-------------	---	---	---

No	KECAMATAN/DESA	Jalur Evakuasi	Titik kumpul Sementara	Titik Kumpul Akhir	Keterangan
					SD N 1 Jladri = 2000 Jiwa
3	Kec. Puring Ds. Tambakmulyo	Semua jalan	- SMK Kelautan - Balai Desa Tambakmulyo - SDN Banjarejo	- Desa Weton Wetan - Pasar Weton Wetan - Balai Desa Weton Wetan	Fasum MCK 1500 jiwa
	DS,Banjarejo	Semua jalan	-	- Lapangan Banjarejo - Masjid Banjarejo	Fasum MCK 950 jiwa
	Ds.Waluyorejo	Semua jalan	- RT03 RW 01 Desa Waluyorejo	- Jalur Deandels RT 03/RW01 - Masjid Ds.Puliharjo	Fasum MCK 1200 jiwa
	Ds.Sidoharjo	Semua jalan	- Kantor Ds. Sidoharjo - SDN 1 & 2 Sidoharjo - Masjid Samsul Huda Sidoharjo - Lapangan Desa Sidoharjo	- Jalur Dandeules - Masjid Puliharjo Dk. Balong - SDN 1 & 2 Puliharjo	Fasum MCK 1000 jiwa
4	Kec. Petanahan Ds. Karangreja	Semua jalan	- Masjid Al Islah - Masjid al Hasim	- Masjid Baiturohman Desa Karangreja - Gunung Madi	Fasum MCK 2000. jiwa

	Ds. Karanggadung	Smua jalan	- Lapangan desa Karanggadung	- SDN 2 Karanggadung - Balai Desa Karanggadung - Gereja Kerosulan Baru RT03 RW 03 Desa Karanggadung	Fasum MCK 1200 jiwa
No	KECAMATAN/DESA	Jalur Evakuasi	Titik kumpul Sementara	Titik Kumpul Akhir	Keterangan
	Ds.Tegalretno	Semua jalur	-	- lapangan Desa Ampelsari Desa Tegalretno	Fasum MCK 1500 jiwa
5	Kec. Klirong Ds. Jogosimo	Semua jalur	-	- Balai desa Jogosimo - Lapangan desa Jogosimo - Pasar desa Jogosimo	Fasum MCK 2500 jiwa
	Ds.Tanggulangin	Semua jalur	-	- Jalur Deandles - SDN 2 Tanggulangin - SDN 1 Tanggulangin - Balai Desa Tanggulangin	Fasum MCK 1500 jiwa
6	Kec. Buluspesantr en Ds.Ayamputih	Semua jalur	-	- Balai Desa Ayam Putih - Lapangan desa Ayam Putih - Jalur Deandles	Fasum MCK 1600 jiwa
	Ds.Setrojenar	Semua jalur	-	- Pasar desa Setrojenar - Lapangan OR desa - Balai desa Setrojenar	Fasum MCK 2000 jiwa
	Ds.AmbBrecong	Semua jalur	-	- Lapangan OR desa Brecong - SDN1 Brecong - Balai desa Bercong	Fasum MCK 2100 jiwa

7	Kec. Ambal Ds. Entak	Semua jalur	-	- Balai desa dan SDN 1 Entak Kec. Ambal - Masjid Al-Falah	Fasum MCK 1500 jiwa
	Ds. Kenoyojayan	Semua jalur	-	- Balai desa & SDN 1 Kenoyojayan - Masjid Darul Shuhada	Fasum MCK 1000 jiwa

No	KECAMATAN/DESA	Jalur Evakuasi	Titik kumpul Sementara	Titik Kumpul Akhir	Keterangan
				- Tanah lapang/Lapangan.	
	Ds. Ambalresmi	Semua jalur	-	- Masjid Al-Mustofa - Balai desa Ambalresmi - Lapangan siwaru Ambalresmi - SDN 3 Ambalresmi - Kampung jawa Ambalresmi - Pasar hewan Ambalresmi	Fasum MCK 7000 jiwa
	Ds. Kaibon Petangkuran	Semua jalur	-	- Musholah Al-Bisri - Musholah Darul Mutaqin - Masjid al Wasilatul Huda - Balai Desa Kaibon Petangkuran - SD N 1 Kaibon Petangkuran	Fasum MCK 3000 jiwa
	Ds. Kaibon	Semua jalur	-	- SDN 1 Kaibon - PAUD KBM Lintang selatan - Komplek Balai desa	Fasum MCK 1000 jiwa

	Ds. Sumberjati	Semua jalur	-	- Masjid Darunnawa - Mushola At-Taqwa - SD N 1 Sumberjati	Fasum MCK 1000 jiwa
8	Kec. Mirit Ds. Mirit Petikusan	Semua jalur	-	- Balai desa Mirit - SD N Mirit Petikusan	Fasum MCK 1000 jiwa
	Ds. Tlogodepok	Semua jalur	-	- Balai desa Tlogodepok - SDN 2 Tlogodepok - Masjid Dukuh Tlogo	Fasum MCK 3000 orang utuk 3 tempat
	Ds. Mirit	Semua jalur	-	- Balai desa Mirit - SDN Mirit - Masjid	Fasum MCK 750 jiwa

No	KECAMATAN/DESA	Jalur Evakuasi	Titik kumpul Sementara	Titik Kumpul Akhir	Keterangan
.	Ds.Tlogopragoto	Semua jalur	-	- Balai desa Tlogopragoto - Masjid Al Iman - SDN 1 Tlogopragoto - Pasar Desa Tlogopragoto	Fasum MCK 800 jiwa
	Ds. Lembupurwo	Semua jalur	-	- Balai desa Lembupurwo - Masjid Al Mansyur (Dk Lengkong Satu) - Masjid Al Idris - SDN 1 Lembupurwo - Kantor Desa	Fasum MCK 900 jiwa

	Ds. Wiromartan	Semua jalur	Masjid Baitul Maqdis Desa Wiromartan	- Balai Desa Wiromartan - SDN 1 Wiromartan	Fasum MCK 500 Jiwa
	Ds. Rowo	Semua jalur	-	- Gedung Pertemuan Nelayan (TPI Atas)	Fasum MCK 600 jiwa

SOP / Protap

SOP TINGKAT PERINGATAN DINI GEMPA BERPOTENSI TSUNAMI WAKTU KURANG DARI 5 MENIT

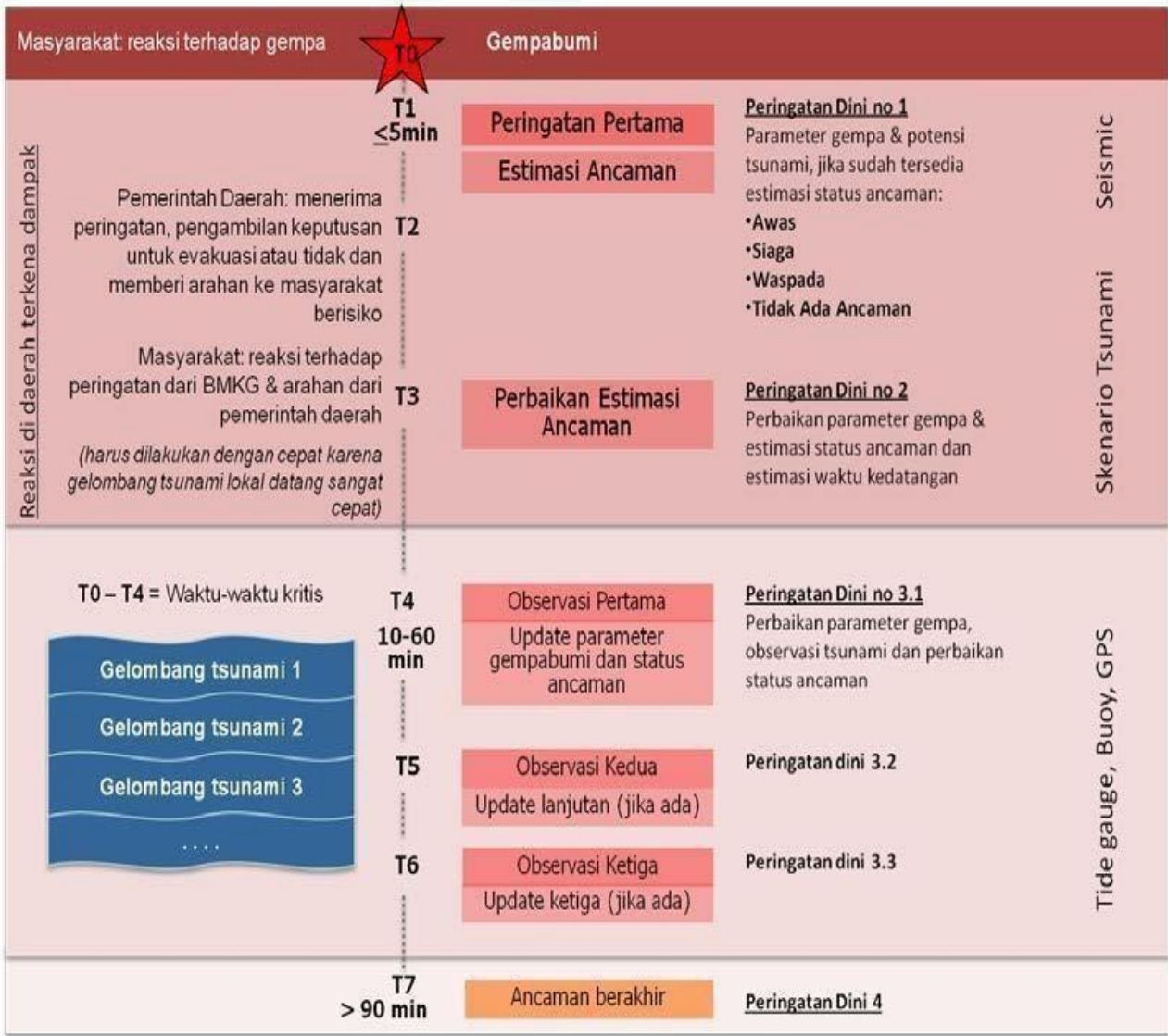
Peringatan Dini	Keterangan
PDT-1	Informasi Gempa Bumi dengan informasi potensi tsunami
PDT-2	Pemutakhiran informasi dengan parameter gempa bumi, informasi waktu tiba dan ketinggian tsunami
PDT-3.1-n	Pemutakhiran informasi dengan informasi daerah yang telah terdampak. Jumlah PDT-3 akan dikeluarkan sesuai dengan hasil pengamatan muka air laut
PDT-4	Informasi bahwa bahaya tsunami akibat gempa yang terjadi sudah berakhir

LEVEL	PERKIRAAN	TINDAKAN
AWAS	Diperkirakan tinggi Tsunami yang akan tiba melebihi 3 m	Pemerintah Kab untuk segera mengarahkan masyarakat untuk evakuasi secara menyeluruh
SIAGA	Diperkirakan tinggi Tsunami yang akan tiba antara 0,5 - 3 m	Pemerintah Kab untuk segera mengarahkan masyarakat untuk evakuasi
WASPADA	Diperkirakan tinggi Tsunami yang akan tiba kurang dari 0,5m	Pemerintah Kab untuk segera mengarahkan masyarakat untuk menjauh pantai dan tepian sungai

Urutan dan jenis pesan peringatan dini tsunami yang dikeluarkan serta reaksi yang diharapkan dari pemerintah daerah (pemda) dan masyarakat berisiko. **Jika gempa tersebut besar dan dirasakan sangat kuat atau gempa bumi tidak begitu kuat tetapi terasa cukup lama, masyarakat di daerah berisiko bencana harus segera mengambil tindakan penyelamatan diri tanpa harus menunggu pesan peringatan dini dari BMKG/BPBD.**

Waktu	Keterangan
T0 – T1	Ketika gempabumi terjadi (T0), seluruh sensor pencatat gempabumi yang berada di stasiun seismik di sekitar sumber gempa akan mencatat data-data gempabumi dan mengirimkannya ke pusat pengolahan di BMKG Pusat untuk diproses. Untuk gempabumi di wilayah Indonesia diperlukan waktu kurang dari 5 menit (T0-T1).
T1	Pengiriman informasi gempabumi dan/atau peringatan dini tsunami (T1 ≤ 5 menit). Informasi gempabumi dengan kekuatan di atas 5.0 SR akan didiseminasikan secara serentak melalui sms, email, dan faks ke pemda, para pejabat terkait, dan nomor ponsel yang telah terdaftar dalam daftar penerima informasi gempa BMKG.
T2	Disesuaikan dengan masing-masing status ancaman, pemda setempat harus segera bereaksi terhadap Peringatan Dini no. 1 dengan mengambil keputusan apakah evakuasi diperlukan dan mengumumkannya kepada masyarakat menggunakan fasilitas yang ada, seperti membunyikan sirine, pengeras suara masjid, kentongan, atau alat bantu lainnya. Masyarakat harus dapat memahami tanda bahaya dan mengikuti arahan dari pemda setempat untuk segera melakukan evakuasi ke tempat aman yang telah ditentukan.
T3	Peringatan Dini No. 2 berisikan perbaikan parameter gempabumi dan status ancaman. Selain itu, juga berisi perkiraan waktu tiba gelombang tsunami di pantai.
T4	Peringatan Dini no. 3 berisikan hasil observasi tsunami dan perbaikan status ancaman yang dapat didiseminasikan beberapa kali tergantung pada hasil pengamatan tsunami di stasiun tide gauge dan buoy.
T5-T6	BMKG terus memantau penyebaran gelombang tsunami dan memberikan pembaruan informasi tsunami melalui Peringatan Dini no. 3.
T7	Peringatan Dini no. 4 berisikan pengumuman “Ancaman tsunami telah berakhir” dan dikeluarkan setelah menerima

data pendukung dari tide gauge dan/atau masyarakat telah memberikan konfirmasi jika tsunami tidak nampak lagi. Peringatan Dini no. 4 dikeluarkan paling cepat 1,5 jam setelah Peringatan Dini no. 1 (T1) didiseminasikan.



Lembar Komitmen



PEMERINTAH KABUPATEN KEBUMEN
BADAN PENANGGULANGAN BENCANA DAERAH

Jalan Aroengbinang Nomor 13 Telepon (0287) 381287 Fax (0287)3870807



Berita Acara

Kegiatan Penyusunan Dokumen Rencana Kontinjensi
Menghadapi Ancaman Gempa Bumi dan Tsunami di Kabupaten Kebumen






Telah dilaksanakan Workshop Penyusunan Draft Nol Rencana Kontinjensi Gempa Bumi dan Tsunami Kabupaten Kebumen, di Mexolle Hotel Kebumen, Jl. Stasiun No.8, Panjer, Kec. Kebumen, Kabupaten Kebumen, Jawa Tengah 54312 pada tanggal 28 s.d 30 Maret 2023, telah dilaksanakan secara partisipatif dengan melibatkan perwakilan dari Organisasi Pemerintah, Organisasi Non Pemerintah, Lembaga Usaha, Organisasi Masyarakat Sipil dan Akademis. Proses penyusunan dokumen telah menggunakan Data dan Informasi dari Lembaga yang berpartisipasi.

Dalam penyusunan telah disepakati Tim Perumus Penyusunan Rencana Kontinjensi yang terdiri dari : BPBD Kab. Kebumen, Kodim 0708/Kebumen, Polres Kebumen, Pos AL Kab. Kebumen, Camat Kabupaten Kebumen, Stasiun Geofisika Banjarnegara, Dinas Kesehatan Kabupaten Kebumen, DPUPR Kab. Kebumen, BPKPN Kab. Kebumen, Dinas Sosial Kab. Kebumen, Dinas Pariwisata dan Budaya Kab. Kebumen, PDAM KDLHKP Kab. Kebumen, DPUPR Kab. Kebumen, PDAM Kebumen, PMI, Rapi

Daftar peserta yang menghadiri kegiatan Workshop Penyusunan Draft Nol Rencana Kontinjensi Gempa Bumi dan Tsunami di Kabupaten Kebumen, Provinsi Jawa Tengah antara lain :

1  <u>TOTOK PADO SETYANTO</u> BPBD KAB. KEBUMEN	2  <u>DEDY PRAYOGI</u> BPKPD Kab. Kebumen	3  <u>AKHMAH NUR PRASETYA GUNAWAN</u> DINAS PMI KEBUMEN
4  <u>AKHMAH FAUZI</u> PDMCA TAMBAKMUJO	5  <u>QOSIM SAMALUDDIN</u> PMI KAB. KEBUMEN	6  <u>HARI SATYA WIBOWO</u> PMI KEBUMEN

<p>7</p>  <p><u>RATIH ISMAENI</u> PDAM KAB. KEBUMEN</p>	<p>8</p>  <p><u>AGUS RAHMANTO</u> DPOPR KAB. KEBUMEN</p>	<p>9</p>  <p><u>Supriyanto</u> DUPAL KAB. KEBUMEN</p>
<p>10</p>  <p><u>WIARTI</u> DINKES DPKB</p>	<p>11</p>  <p><u>RIZAL HARRY SUSANTO</u> BPBD PROV. JATENG</p>	<p>12</p>  <p><u>NAZMAH MURNAWATI</u> BPBD PROV. JATENG</p>
<p>13</p>  <p><u>ASTUDIN</u> DINAS LHKP</p>	<p>14</p>  <p><u>To Gult. Kusadno</u> Salahsah Dikawasan ke KBUMEN</p>	<p>15</p>  <p><u>WAWAN RIANA</u> CAMAT MIRIT</p>
<p>16</p>  <p><u>FARMIN, S.E., MM</u> Universitas Pura Banyar</p>	<p>17</p>  <p><u>Purno Widada, S.P</u> BPS Kab. Kebumen</p>	<p>18</p>  <p><u>SYMPONI, S.AP</u> DISKRIPSI KAB. KEB.</p>
<p>19</p>  <p><u>MARHABAN</u> POL TAI AL LOGENDING</p>	<p>20</p>  <p><u>Mohamad Nurholib</u> Kodim 0709/Kbm</p>	<p>21</p>  <p><u>ALI KUNTARNA</u> Kodim 0709/KB</p>
<p>22</p>  <p><u>TARSONO, A.Md</u> POSTAI AL LOGENDING</p>	<p>23</p>  <p><u>SUCIARTO, S1</u> POLRES KEBUMEN</p>	<p>24</p>  <p><u>HERI.UTOYO, S.H</u> POLRES KEBUMEN</p>

<p>25</p>  <p><u>SUGENG HARIADI</u> BADI KEBUMEN</p>	<p>26</p>  <p><u>RUDI PRANG, W</u> P PRIB KEBUMEN</p>	<p>27</p>  <p><u>BERLIAN UTAMININGSIH</u> STASIA GEOSILKA BANJARAN (BMSG)</p>
<p>28</p>  <p><u>EKA MARIFAH</u> BPBD KAB KEBUMEN</p>	<p>29</p>  <p><u>CACA WURI</u> TS/PSD KEBUMEN</p>	<p>30</p>  <p><u>ARI DAR RAHMAN SIDIG</u> PIN ULP COMBOKO</p>
<p>31</p>  <p><u>ARI PRATIYO</u> PIN ULP KEBUMEN</p>	<p>32</p>  <p><u>SITI ZAHROTUL ANUM</u> BAGIAN HUKUM SETDA KEBUMEN</p>	<p>33</p> <hr/>
<p>34</p> <hr/>	<p>35</p> <hr/>	<p>36</p> <hr/>
<p>37</p> <hr/>	<p>38</p> <hr/>	<p>39</p> <hr/>

Lembar Berita Acara Penyusunan



**PEMERINTAH KABUPATEN KEBUMEN
BADAN PENANGGULANGAN BENCANA DAERAH**

Jalan Aroengbinang Nomor 13 Telepon (0287) 381287 Fax (0287)3870807



Berita Acara

Kegiatan Penyusunan Dokumen Rencana Kontinjensi Menghadapi Ancaman Gempa Bumi dan Tsunami di Kabupaten Kebumen

Telah dilaksanakan Workshop Penyusunan Draft Nol Rencana Kontingensi Gempa Bumi dan Tsunami Kabupaten Kebumen, di Mexolie Hotel Kebumen, Jl. Stasiun No.8, Panjer, Kec. Kebumen, Kabupaten Kebumen, Jawa Tengah 54312 pada tanggal 28 s.d 30 Maret 2023, telah dilaksanakan secara partisipatif dengan melibatkan perwakilan dari Organisasi Pemerintah, Organisasi Non Pemerintah, Lembaga Usaha, Organisasi Masyarakat Sipil dan Akademis. Proses penyusunan dokumen telah menggunakan Data dan Informasi dari Lembaga yang berpartisipasi.

Dalam penyusunan telah disepakati Tim Perumus Penyusunan Rencana Kontingensi yang terdiri dari : BPBD Kab. Kebumen, Kodim 0709/Kebumen, Polres Kebumen, Pos AL Kab. Kebumen, Camat Kabupaten Kebumen, Stasiun Geofisika Banjarnegara, Dinas Kesehatan Kabupaten Kebumen, DPUPR Kab. Kebumen, BPKPN Kab. Kebumen, Dinas Sosial Kab. Kebumen, Dinas Pariwisata dan Budaya Kab. Kebumen, PDAM KDLHKP Kab. Kebumen, DPUPR Kab. Kebumen, PDAM Kebumen, PMI, Rapi

Daftar peserta yang menghadiri kegiatan Workshop Penyusunan Draft Nol Rencana Kontingensi Gempa Bumi dan Tsunami di Kabupaten Kebumen, Provinsi Jawa Tengah antara lain :

1  <u>TOTOK ARI SETYANTO</u> BPBD KAB. KEBUMEN	2  <u>DEDY PRAYOGI</u> BPKPD kab. Kebumen	3  <u>ACHMAD NUR PRASETYA GINANJAR</u> DINSOS P3A KEBUMEN
4  <u>ACHMAD FAUZI</u> PEMDES TAMBAKMULYO	5  <u>QOSIM JAMALUDDIN</u> PMI KAB. KEBUMEN	6  <u>HARI Satria WIBOWO</u> PWI KEBUMEN

<p>7</p>  <p><u>RATIH ISNAENI</u> PDAM KAB. KEBUMEN</p>	<p>8</p>  <p><u>AGUS RAHMAN TO</u> DPUPR KAB. KEBUMEN</p>	<p>9</p>  <p><u>Supriyono</u> DPUPR KAB. KEBUMEN</p>
<p>10</p>  <p><u>WINARTI</u> DINKES PPKB</p>	<p>11</p>  <p><u>RIZAL HARRY SUSANTO</u> BPBD PROV. JATENG</p>	<p>12</p>  <p><u>NAJMAH MUNAWAROH</u> BPBD PROV. JATENG</p>
<p>13</p>  <p><u>ASRIUDIN</u> DINAS LHKP</p>	<p>14</p>  <p><u>TEGUH. Kwatno</u> Sahabat Disabilitas Kebumen</p>	<p>15</p>  <p><u>WAWAN SUVASA</u> CAMAT MIRIT</p>
<p>16</p>  <p><u>FARMIN, SE, MM</u> Universitas Putra Bangsa</p>	<p>17</p>  <p><u>MULYO WIDODO, S.T.M.I.</u> BPS Kab Kebumen</p>	<p>18</p>  <p><u>SAMPONI, SAP</u> DISPARPAD KABKBA</p>
<p>19</p>  <p><u>MARHABAN</u> POL TNI AL LOGENDING</p>	<p>20</p>  <p><u>Mohamad Nurtolib</u> Kodim 0709/Kbm</p>	<p>21</p>  <p><u>Ali Kuzarna</u> Kodim 0709/KB</p>
<p>22</p>  <p><u>TARSONO, A.Md</u> POSTNI AL LOGENDING</p>	<p>23</p>  <p><u>SUCIPTO, ST</u> POLRES KEBUMEN</p>	<p>24</p>  <p><u>HERTI.UTOYO, S.H</u> POLRES KEBUMEN</p>

<p>25</p>  <p>SUGENG HARIADI RAPI KEBUMEN</p>	<p>26</p>  <p>BUDI PANG. W. FPRIB KEBUMEN</p>	<p>27</p>  <p>BERLIAN UTAMININGSYAS STASIUN GEODISIKA BANJARNEG. (BMKG)</p>
<p>28</p>  <p>EKA MARIFAH BPBD KAB. KEBUMEN</p>	<p>29</p>  <p>CAHWATI TS/PSD KEBUMEN</p>	<p>30</p>  <p>ABU DZAR RAHMAN SIDIQ PLN ULP OOMBONG</p>
<p>31</p>  <p>ARIE PRASETYO WIBOWO PLN ULR KEBUMEN</p>	<p>32</p>  <p>SITI ZAHROTUL ANNISA BAGIAN HUKUM SETDA KEBUMEN</p>	<p>33</p> <hr/>
<p>34</p> <hr/>	<p>35</p> <hr/>	<p>36</p> <hr/>
<p>37</p> <hr/>	<p>38</p> <hr/>	<p>39</p> <hr/>

Profil Lembaga/Organisasi

A. Profil Organisasi

No	Nama Organisasi	Unit/Divisi/Bagian	Alamat	No. Telpon/Faksimili	Email	Narahubung (contact person)	Jabatan	No. Telpon	No. HP	Email	Tugas-fungsi organisasi (mandat)	Cakupan wilayah kerja
1	KODIM 0709/kebumen	Opster	Jln Nasional 3 desa Adikarso akec. Kebumen	85398422961	mnurtolib@gmail.com	823-2251-1011	Pasiter	823-2251-1011	823-2251-1011		Melaksanakan tugas fungsi teritorial	Kab. Kebumen
2	Badan Pengelolaan Keuangan dan Pendapatan Daerah	Keuangan dan Pendapatan Daerah	Jalan Pahlawan Nomor 2 Kebumen	0287-381051	bpkpdkbm@gmail.com	Dedy Prayogi	Analisis Perencanaan, Evaluasi dan Pelaporan	-	085691234830	pradedy27@gmail.com	Membantu Bupati Dalam Melaksanakan Fungsi Penunjang Urusan Pemerintahan Bidang Keuangan yang Menjadi Kewenangan Daerah	Kab. Kebumen
3	Pangkalan TNI AL Cilacap	Pos TNI AL Logending	Logending Kec. Ayah Kab. Kebumen	81310834658		81310834658	PgS. Komandan Pos	81310834658	081310834658		Melaksanakan Binpotmar, SAR	Kab. Kebumen

											terbatas, Operasi Kamla dan bantuan keamanan daerah	
4	RAPI KEBUMEN	Satgaskom	Jl. Pramuka No. 1 Keposan Kebumen	0822201 54112	rapikebu men@g mail.co m	081212800 568	Sekretar is	082220 154112	0812 1280 0568	rapikeb umen@ gmail.c om	Jaring komunikas i sosial kemasyara katan, kamtibmas dan kebencana an	Kab.kebumen
5	Sahabat Disabilitas kebumen	Pendataan kependud ukan	Kuwayuhan. 03/02.Pejago an.kebumen	8193807 7770	teguhku atno7@g mail.co m	819380777 70	Ketua	819380 777700	0819 3807 7770	teguhku atno7 @gmail .com	Melaksana kan kegiatan2 Pendaatan	Kab.kebumen
6		Bagian Operasi	Jalan Tentara Pelajar 39 Kebumen	8773768 1121	heruuto yo2@gm ail.com	877376811 21	PAUR KERMA BAG OPS		0877 3768 1121		Merencana kan, mengkordi nasikan,m elaksanak an dan mengendal ikan manajeme n kepolisian,	Kabupaten Kebumen

											kegiatan kepolisia n terpadu dan pengaman an giat masyarakat, mengkordi nasikan pelaksana an kerja sama dan mengendal ikan pengaman an markas	
7	PWI Kebumen	Media/per s	Jalan Pramuka 1A Kebumen	287384784	pwi.kebumen@gmail.com	85227010120	Anggota PWI		085227010120	harisatriawibowo@gmail.com	memberikan informasi kepada masyarakat	Kab. Kebumen
8	BPBD Kabupaten Kebumen	Bidang Pencegahan dan Kesiapsiagaan, Bidang Kedarurat	Jl. Arumbinang No 13, Kebumen	0287-381240	bpbdkebumenka@gmail.com	085643541851	Analisis Mitigasi Bencana	08112646112	085643451851	ekaa.arifah@gmail.com	Sesuai peraturan bupati kebumen nomor 131 tahun 2021	Kab. Kebumen

		an & Logistik, Bidang Rehab rekon										
9	Dinas Sosial Pemberdayaan Perempuan dan Perlindungan Anak	Bidang Perlindung an dan Jaminan Sosial	Jl. Soekarno- Hatta No. 153	0287- 381518	dinsosp 3a@keb umenka b.go.id	085877999 904	P2K		0858 7799 9904	anpg24 @gmail .com	Memimpin pelaksana an urusan sosial, pemberday aan perempua n dan perlindung an anak	Kab. Kebumen
10	DinasPariwisat a dan Kebudayaan	Bidang Pengemban gan Pariwisata	Jl.Sukarno Hatta No.62 Kebumen	0287- 381988	disparbu d@kebu menkab. go.id	085293743 196/08773 1086975	fungsi al umum		0877 3108 6975	disparb ud@ke bumen kab.go. id	Membantu Bupati melaksana kan program pemerinta h di bidang kepariwisa taan dan bidang kebudayaa n yang menjadi kewenanga	Kab.Kebumen

											n daerah dan tugas pembantuan yang diberikan kepada daerah	
11	BMKG	Stasiun Geofisika Banjarnegara	Jl. Raya Banjarmangu KM 12, Kalilunjar, Banjarmangu, Banjarnegara	0286-5964709	stageof.banjarnegara@bmkgo.id	08112613377	PMG Ahli	0286-5964709	08112613377	stageof.banjarnegara@bmkgo.id	Melaksanakan pengamatan, pengelolaan data, pelayanan jasa bidang geofisika	Prov. Jawa Tengah
11	Dinas Kesehatan Pengendalian penduduk dan Keluarga Berencana Kab. Kebumen	Bidang Pengendalian Penyakit dan Kesehatan Masyarakat	Jl. HM Sarbini No. 93 Kebumen	0287381572	dinkesppkb.kebumen@gmail.com	dr. Iwan Danardono, Sp.Rad,M.M.r	Kadinke s PPKB	0287381572	087715269731	dinkesppkb.kebumen@gmail.com	melaksanakan urusan pemerintahan bidang kesehatan dan bidang pengendalian penduduk dan keluarga	Kab. Kebumen

											berencana yang menjadi kewenangan Daerah dan tugas pembantuan yang diberikan kepada Daerah.	
12	Dinas Pekerjaan Umum dan Penataan Ruang	Bidang Bina Marga	Jl. HM Sarbini No. 99 Kebumen	082136173607	binamarga.dpuprkebumen@gmail.com	Kurnia Hadi, S.T.	Kabid Bina Marga		081903738260	binamarga.dpuprkebumen@gmail.com	Melaksanakan urusan pemerintahan bidang infrastruktur bangunan gedung, bangunan sungai, bangunan jalan dan jembatan, serta perencanaan wilayah yang menjadi	Kab. Kebumen

											kewenangan Daerah dan tugas pembantuan yang diberikan kepada Daerah.	
13	Badan Pusat Statistik Kabupaten Kebumen	Statistik Sektoral	Jl. Arumbinang no 17A Kebumen	0287381163	bps3305@bps.go.id	Mulyo Widodo	Statistisi Madya	0287381163	081360129131	mulyow@bps.go.id	memberikan informasi mengenai data-data yang dibutuhkan	Kab. Kebumen
14	Perumda Air Minum Tirta Bumi Sentosa Kebumen	Pelayanan Air Minum	Jl. Aroengbinang No. 12 Kebumen	0287381489	pelayanan@perumdaairminum-kebumen.com	Cut Vena Alliadya	Customer Service	0287381489	0895322077820	pelayanan@perumdaairminum-kebumen.com	Melayani dan memberikan ketersediaan air bersih	Kab. Kebumen
15	PMI Kabupaten Kebumen	Markas PMI Kab. Kebumen	Jl. Arungbinang No. 18 Kebumen	0287381818	kab_kebumen@pmi.or.id	Qosim Jamaluddin	Staf Bidang Penanggulangan Bencana		81915008321	qosimjamiludin@gmail.com	Membantu dalam penanganan musibah dan/atau bencana dan	Kab. Kebumen

											melaksana kan tugas kemanusia an lainnya yang diberikan pemerinta h	
16	BPBD Prov. Jawa Tengah	Bidang Pencegaha n dan Kesiapsiag aan	Jl. Imam Bonjol No. 1F Kota Semarang Jawa Tengah	024- 3519904	bpbd@ja tengprov .go.id	Rizal Harry Susanto (081284010 035)	Analisis Bencana		0812 8401 0035	rizalsu santo. mail@g mail.co m	melaksana kan penyusuna n dan pelaksana an kebijakan daerah di bidang penanggul angan bencana daerah	Provinsi Jawa Tengah
17	PEMDES TAMBAKMULY O	Pendataan kependud ukan	Jl. Puring- Pantai Suwuk Km 5 Tambakmuly o Puring	8586654 6861	akhmadf auzi050 2@gmail .com	858665468 61	Kasi Kesra		8586 6546 861	akhma dfauzi0 502@g mail.co m	memberika n informasi kepada masyaraka t desa dan menjadi relawan	Kab. Kebumen

18	Bappeda Kab. Kebumen	Bidang Pemerintahan dan Pembangunan Manusia	Jalan Merdeka Nomor 2 Gedung F Kompleks Setda Kabupaten Kebumen 54311	0287-381570	bappeda.kebumen@gmail.com	Cahyo Riyadi	Perencana Ahli Muda	0287-381570	081279838703	cahyoriyadi@gmail.com	Melaksanakan fungsi koordinasi Perencanaan dan Evaluasi pada urusan di bawah Sub Koordinator Pemberdayaan Masyarakat	Kab. Kebumen
19	Universitas Putra Bangsa	Bidang Pendidikan	Jl. Ronggowarsito No. 18 Pejagoan Kebumen	(0287-384011) 087732746000	upb@universitaspurabangkab.ac.id	Parmin	Kaprodi Manajemen		081915016699	par_kb@yahoo.com	Membantu melaksanakan penyusunan dan pelaksanaan kebijakan	Kab. Kebumen
20	Sekretariat Daerah Kabupaten Kebumen	Bagian Hukum	Jl. Merdeka No 2, Kebumen	0287-3811410	hukumsetdakebumen@gmail.com	Siti Zahrotul Annisa	Staf Bagian Hukum		083123775129	annisazahro6@gmail.com	Melaksanakan penyiapan perumusan kebijakan daerah,	Kabupaten Kebumen

											<p>pengoordinasian perumusan kebijakan daerah, pengoordinasian pelaksanaan tugas Perangkat Daerah, pemantauan dan evaluasi pelaksanaan kebijakan daerah di bidang perundang-undangan, bantuan hukum, dokumentasi dan informasi</p>	
21	Dinas Lingkungan	Opsi 1	Jl Arungbinang	0287-381245	dlhkpkebumen@		Pengendalian Dampak		081328318138	asifudin0303	Melaksanakan urusan	Kab. Kebumen

	Hidup Kelautan dan Perikanan		Nomor 21 Kebumen		gmail.com		Lingkungan Ahli Muda			@yahoo.co.id	pemerintah bidang Lingkungan Hidup Kelautan dan Perikanan	
22	Kecamatan Mirit	Pimpinan	Jl. Raya Mirit No. 111 Mirit, Kebumen	-	kecamatanmirit@gmail.com		Camat	-	.082137781378	wawansujaka@gmail.com		Kecamatan Mirit
23	ORARI Lokal Kab.Kebumen)	Komunikasi Radio	Gedung PMI Jl. Arumbinang no.8 Kebumen	0287-381040	orarilokalkabkebumen@gmail.com	P a r y a n t o syifanavisio n@gmail.com	Sekretaris	882003965713	0882-0039-65713			Kab.Kebumen dan Kab.di Sekitarnya
24	Gertak's Kebumen	Bidang Sosial,Kem anusiaan,L ingkungan dan Kebencana an	Gg.Sindoro III RT 05/RW 04 No.1067 Gombong,Kecamatan Gombong Kabupaten Kebumen	81215890078	gertaksk ebumen@gmail.com	Bambang Pujiyanto	Ketua Relawan		081215890078	bambang82@gmail.com	Membantu dan melaksanakan Kegiatan kepedulian terhadap lingkungan,kem anusiaan,sosial dan kebencana an di	Kab.Kebumen dan Sekitarnya

											Masyarakat yang secara sukarela	
25	BANSER TANGGAP BENCANA (BAGANA KEBUMEN)	Sosial, Kemanusiaan, Pencegahan Bencana, Tanggap Darurat dan Rehabilitasi	Jl. Kusuma No.96, Keposan, Kebumen, Kec. Kebumen, Kabupaten Kebumen, Jawa Tengah 54311	0813-2851-9958	baganakbm@gmail.com	Muhammad Faiz Kharisa	Infokom	-	0858-0552-8090	faizkharisa6@gmail.com	Membantu Melaksanakan Kegiatan Sosial, Kemanusiaan, Pencegahan Bencana, Tanggap Darurat dan Rehabilitasi	Kab.Kebumen dan Sekitarnya
26	Lembaga Penanggulangan Bencana dan Perubahan Iklim Nahdlatul Ulama (LPBINU) Kabupaten Kebumen	Sosial, Kemanusiaan, Pencegahan Bencana, Tanggap Darurat dan Rehabilitasi	Jl. Kusuma No.96, Keposan, Kebumen, Kec. Kebumen, Kabupaten Kebumen, Jawa Tengah 54311	82242619176	lpbinu_kab.kebumen@gmail.com	Mukhsinun	Ketua Lembaga	82242619176	082242619176	mukhsinun.kebumen@gmail.com	Memberikan pelayanan kemanusiaan dibidang sosial, kebencanaan, lingkungan	Kab.Kebumen dan Sekitarnya

Profil Organisasi & Sumberdaya Organisasi, Operasi Penanggulangan Kedaruratan Bencana

Organisasi/Instansi	Tugas-fungsi organisasi (mandat)	Kepentingan organisasi terkait kebencanaan	Peran dalam Pra-Bencana (normal)	Peran Saat Bencana (Penganggulangan Kedaruratan Bencana)				Peran dalam Pasca Bencana (pemulihan)
				sebelum status bencana ditetapkan	dalam status 'siaga darurat'	dalam status 'tanggap darurat'	dalam status 'transisi darurat'	
KODIM 0709/Kbm	Melaksanakan edukasi dan sosialisasi terkait ancaman dan bencana	Melaksanakan Fungsi IC Komander terkait penanganan kebencanaan	Melaksanakan mitigasi bersama aparat terkait	memantau status bencana	persiapan evakuasi dan mobilisasi	melaksanakan SAR dan Rescue	melaksanakan pengecekan terhadap sumber daya alam yang terdampak	membantu pemerintah melaksanakan rekonstruksi dan rehabilitasi terhadap pengungsi
PWI Kebumen	Memberikan informasi kepada masyarakat	Menyajikan informasi tentang kejadian bencana	Memberitakan pelatihan/peningkatan kapasitas masyarakat terhadap bencana	Menginformasikan potensi bencana secara umum	Memberikan informasi tentang potensi bencana	Memberitakan kejadian bencana	Memberitakan kejadian bencana	Memberitakan kejadian pasca bencana di lokasi
RAPI KEBUMEN	Membantu pemerintah dan masyarakat untuk menerima	Memberikan bantuan komunikasi kebencanaan	Menyampaikan informasi kamtibmas dan	Menyiapkan dan merawat Jaring komunikasi	Menyiapkan dan mengaktifkan Radio Pancar	Mengaktifkan dan menjaga kontinuitas	Mengaktifkan dan menjaga kontinuitas Radio Pancar	Menyampaikan informasi pasca bencana

	dan menyalurkan beritaberita darurat kepada Institusi dan atau lembaga terkait yang berhak menerimanya.	dan kemanusiaan	kebencanaan, meningkatkan kapasitas SDM, membantu usaha pemerintah dalam membina dan memajukan kegiatan mitigasi melalui komunikasi radio	radio, dan menyampaikan informasi secara berkala kepada masyarakat dan pemerintah	Ulang dan Jaring komunikasi radio, dan menyampaikan informasi kebencanaan secara berkala kepada pemerintah dan masyarakat. Menginventarisir SDM untuk dimobilisasi ke titik lokasi bencana.	Radio Pancar Ulang dan Jaring Komunikasi Tanggap darurat bencana serta menyampaikan informasi secara kontinyu dan berkala kepada Pemerintah selama masa tanggap darurat. Menyiapkan SDM dengan peralatan radio di setiap titik lokasi bencana.	Ulang dan Jaring Komunikasi pasca Tanggap darurat bencana serta menyampaikan informasi secara kontinyu dan berkala kepada Pemerintah selama masa tanggap darurat. Merotasi SDM yang ada agar eksistensi jaring komunikasi selalu ada.	secara berkala dan menjaga kontinuitas Jaring Komunikasi pasca bencana
Pangkalan TNI AL Cilacap / Pos TNI AL Logending	Memberikan pemahaman dan informasi terkait bencana alam	Melaksanakan tugas pokok terkait penanggulangan kebencanaan	Memberikan informasi bencana kepada masyarakat	Monitor informasi bencana	Persiapan penanggulangan bencana	Melaksanakan Pencarian dan Penyelamatan	Melaksanakan pengecekan, pendataan korban dan materiil	Membantu Pemda dalam rangka pemulihan rehabilitasi

							terdampak bencana	dan rekontruksi
POLRES KEBUMEN	MEMELIHARA KEAMANAN DAN KETERTIBAN MASYARAKAT, MENEGAKKAN HUKUM DAN MEMBERIKAN PERLINDUNGAN , PENGAYOMAN DAN PELAYANAN KEPADA MASYARAKAT	Memberikan bantuan penyelamatan, perlindungan, pelayanan kepada korban bencana	Melakukan pemetaan rawan bencana, menentukan jalur tempat dan sarana untuk evakuasi, melakukan sosialisasi kepada masyarakat, menyiapkan sarana dan pra sarana untuk mendukung kelancaran penanganan	melakukan koordinasi dengan semua pihak dan instansi terkait	mempersiapkan personel untuk siaga bencana dan mempersiapkan sarana pra sarana	Pengerahan anggota ke lokasi bencana,men gerahkan sarana dan prasarana, melaksanakan evakuasi, melakukan pertolongan pertama, mendirikan posko penampungan, mengamankan lokasi bencana dan tempat pengungsian, pengamanan dan pengawalan dukungan logistik dan obat-obatan	melakukan pendataan kerugian moril dan materiil, pencarian korban, identifikasi korban meninggal dunia, melakukan pendataan kerugian, jumlah pengungsi, membantu pelayanan kesehatan, melakukan pemulihan kondisi kejiwaan korban bencana, melaksanakan penegakkan hukum terkait penyimpanga	Membantu pemulihan kondisi wilayah terdampak bencana, Melaksanakan kerja sama dengan instansi terkait untuk pemulihan

							n dukungan logistik	
Dinas Sosial P3A Kebumen	Perlindungan Sosial Korban Bencana Alam, Bencana Sosial dan Jaminan Sosial	Pemenuhan logistik penanggulangan bencana	Memberikan pelatihan kepada Taruna Siaga Bencana (TAGANA), kelompok rentan dan kampung siaga bencana	Menginformasikan Potensi Bencana	Pemenuhan Logistik Kebencanaan			Penyaluran Cadangan Beras Pemerintah jika terjadi kerawanan pangan karena bencana
Dinas Pariwisata dan Kebudayaan	Koordinasi lintas sektoral	perlindungan terhadap pengunjung/wisatawan dan pelaku usaha	Memberikan informasi bencana kepada masyarakat	menginformasikan potensi bencana	melakukan koordinasi dengan semua pihak dan instansi terkait potensi bencana	membantu evakuasi di lingkungan obyek wisata	melaksanakan pendataan kerugian dampak bencana	Membantu pemulihan kondisi wilayah terdampak bencana
BMKG Stasiun Geofisika Banjarnegara	Melaksanakan pengamatan, pengelolaan data, pelayanan jasa bidang geofisika	Penyampaian informasi dan peringatan dini kepada instansi dan pihak terkait serta masyarakat berkenaan dengan bencana karena faktor geofisika	Monitoring seismisitas, Pembuatan Peta Bahaya Tsunami dan Peta Evakuasi Tsunami, Peningkatan Mitigas melalui Sekolah	Diseminasi Informasi Gempa bumi dengan informasi potensi tsunami.	Diseminasi Pemutakhiran informasi dengan parameter gempa bumi, informasi waktu tiba dan ketinggian tsunami.	Monitoring gempabumi/tsunami susulan, melakukan survei mikroseismik, makroseismik, mikrozonasi	Monitoring gempabumi/tsunami susulan, memberikan rekomendasi lokasi aman relokasi penduduk berdasar hasil survei	Memberi rekomendasi lokasi relokasi hunian penduduk berdasar data hasil survei

			Lapang Gempa dan BMKG Goes to School			pasca bencana		
Dinas Kesehatan Pengendalian penduduk dan Keluarga Berencana Kab. Kebumen	Menyelenggarakan Penanggulangan Krisis Kesehatan yang terkoordinasi, terencana, terpadu, dan menyeluruh guna memberikan perlindungan kepada masyarakat dari ancaman, risiko, dan dampak bencana		Melaksanakan kegiatan upaya pencegahan, mitigasi dan kesiapsiagaan penanggulangan bencana	Melakukan RHA, aktivasi klaster kesehatan menyusun dan melaksanakan rencana operasi Krisis Kesehatan berdasarkan hasil RHA dan rekon (belum ada)	Melakukan RHA, aktivasi klaster kesehatan dan mobilisasi EMT jika dibutuhkan, menyusun dan melaksanakan rencana operasi Krisis Kesehatan berdasarkan hasil RHA dan rekon (belum ada)	Melakukan RHA, aktivasi klaster kesehatan dan mobilisasi EMT dan PHRRT, menyusun dan melaksanakan rencana Renop krisis kesehatan berdasarkan hasil RHA dan Rekon (blm ada), memobilisasi sarpras kesehatan dan perbekkes yang memadai, memastikan yankes kpd	Melakukan RHA, memastikan program kesehatan sudah dapat segera berfungsi,	Melakukan penilaian kerusakan, kerugian dan kebutuhan sumber daya kesehatan paska krisis, menyusun rencana aksi rehabilitasi dan rekonstruksi , melaksanakan rencana aksi rehabilitasi dan rekonstruksi dan monitoring dan evaluasi pelaksanaan rehabilitasi dan rekonstruksi kesehatan

						masy terdampak sesuai standar dgn memperhatik an kelompok rentad, mengintensif kan pemantau perkembanga n situai, melaksanaka n komunikasi krisis kesehatan.		
Badan Pusat Statistik	Memberikan data-data yang relevan yang dibutuhkan	mengali informasi fenomena yang ada dan mengkaitkan dengan PDRB	Menyediakan data-data yang dibutuhkan dalam perencanaan kontingensi bencana					
Perumda Air Minum Tirta Bumi Sentosa Kebumen	Melayani dan memberikan ketersediaan air bersih	Menyediakan dan memasok air bersih	Melayani dan memberikan ketersediaan air bersih	Melayani dan memberikan ketersediaan air bersih	Menyediakan dan memasok air bersih	Menyediakan dan memasok air bersih	Menyediakan dan memasok air bersih	Memastikan ketersediaan air bersih dan

								perbaikan jaringan air
PMI Kab. Kebumen	Membantu dalam penanganan musibah dan/atau bencana dan melaksanakan tugas kemanusiaan lainnya yang diberikan pemerintah	Melaksanakan kegiatan kebencanaan baik pada masa pra, saat dan pasca bencana	Membentuk Sibab (Siaga bencana berbasis masyarakat, mengimplementasikan SPAB di sekolah, melakukan kajian risiko bencana di desa dan sekolah, menyusun rencana aksi di desa dan sekolah, melaksanakan simulasi, pendidikan dan pelatihan terkait kebencanaan), menyampaikan informasi kesiapsiagaan bencana kepada	siap siaga melalui Posko PMI 24/7, pemantauan wilayah Kebumen melalui group whatsapp dan radio komunikasi, menyiapkan perlengkapan kebencanaan . Monitoring dan evaluasi	siap siaga melalui Posko PMI 24/7, pemantauan wilayah Kebumen melalui group whatsapp dan radio komunikasi, menyiapkan perlengkapan kebencanaan. Monitoring dan evaluasi	Melakukan assesment dan melaksanakan kegiatan lain jika dibutuhkan sesuai hasil assesment dan atau mendapatkan tugas dari pemerintah melalui BPBD Kab. Kebumen seperti pencarian dan pertolongan, evakuasi, dapur umum, distribusi bantuan, pelayanan kesehatan, pengelolaan donasi.	Melakukan assesment dan kegiatan lain berdasarkan hasil assesment seperti pemulihan hubungan keluarga, wash, shelter, trauma healing. Monitoring dan evaluasi	Melakukan assesment dan kegiatan lain berdasarkan hasil assesment seperti pemulihan hubungan keluarga, wash, shelter, trauma healing. Monitoring dan evaluasi

			masyarakat. Monitoring dan evaluasi			Monitoring dan evaluasi		
Badan Pengelolaan Keuangan dan Pendapatan Daerah	Membantu Bupati Dalam Melaksanakan Fungsi Penunjang Urusan Pemerintahan Bidang Keuangan yang Menjadi Kewenangan Daerah	Mencairkan Belanja Tidak Terduga (dalam keadaan tanggap darurat)	Menganggarkan anggaran belanja tidak terduga	Menganggarkan anggaran belanja tidak terduga	Membantu Bupati Dalam Melaksanakan Fungsi Penunjang Urusan Pemerintahan Bidang Keuangan yang Menjadi Kewenangan Daerah	Membantu Bupati Dalam Melaksanakan Fungsi Penunjang Urusan Pemerintahan Bidang Keuangan yang Menjadi Kewenangan Daerah	Monitoring dan evaluasi pencairan Dana BTT	Menganggarkan Dana untuk pemulihan pasca gempa dan tsunami
BPBD Prov. Jawa Tengah	melaksanakan penyusunan dan pelaksanaan kebijakan daerah di bidang penanggulangan bencana daerah	Melaksanakan tugas pokok organisasi						
BPBD Kab. Kebumen	Melaksanakan penyusunan dokumen- dokumen terkait penanggulangan bencana (pra bencana),	melaksanakan tugas dalam rangka urusan pra bencana, tanggap darurat, pasca bencana Kab. Kebumen	Melaksanakan sosialisasi, komunikasi, informasi dan edukasi rawan bencana	Mengkoordinasi Relawan maupun Destana untuk siap siaga	Koordinasi dengan semua unsur dan melaporkan kepada Bupati	Pelaksanaan penanganan Tanggap darurat dengan melibatkan semua unsur	Menginventarisir, mempersiapkan rehab rekon	Melaksanakan rehab rekon dengan semua unsur dan komponen

	melaksanakan sosialisasi, komunikasi, informasi dan edukasi terkait penanggulangan bencana di wilayah Kab Kebumen, Koordinator						dan komponen yang ada	
Badan Perencanaan, Penelitian dan Pengembangan Daerah (Bappeda) Kab. Kebumen	Melaksanakan fungsi penunjang urusan pemerintahan bidang perencanaan dan bidang penelitian dan pengembangan yang menjadi kewenangan Daerah dan tugas pembantuan yang diberikan kepada Daerah	Perencanaan koordinasi terkait program/ kegiatan yang terkait kebencanaan	Koordinasi perencanaan dan evaluasi urusan Trantibumlin mas sub urusan kebencanaan	Koordinasi perencanaan dan evaluasi urusan Trantibumlin mas sub urusan kebencanaan	Koordinasi Perencanaan Penanganan Kebencanaan	Koordinasi Perencanaan Penanganan Kebencanaan	Monitoring dan evaluasi penanganan kebencanaan	Koordinasi Perencanaan Penanganan Kebencanaan dan Monitoring dan evaluasi penanganan kebencanaan
Dinas Lingkungan Hidup	Melaksanakan fungsi penunjang	Membantu pemulihan kondisi	Koordinasi dan sinkronisasi	Pengendalian Lingkungan Hidup	Pengendalian kondisi lingkungan	Pengendalian kondisi lingkungan	Pengendalian kondisi lingkungan	Pemulihan Lingkungan Hidup,

	perundang-undangan, bantuan hukum, dokumentasi dan informasi							
Dinas Pekerjaan Umum dan Penataan Ruang	Melaksanakan urusan pemerintahan bidang infrastruktur bangunan gedung, bangunan sungai, bangunan jalan dan jembatan, serta perencanaan wilayah yang menjadi kewenangan Daerah dan tugas pembantuan yang diberikan kepada Daerah.							
ORARI Lokal Kab.Kebumen	Membangun sistim manajemen Darurat Kebencanaan.	Memudahkan Koordinasi antar Cluster serta melancarkan penanganan	Tergabung dlm Forum Pengurangan Resiko Bencana, unt	Soialisasi& Edukasi masyarakat secara Simultan	Koordinasi serta Pelaporan Situasi pada setiap titik	Laporan Evaluasi Asessmen di Lapangan,ut amnya	Asessmen&Me laporkan titik2 yang belum sempurna	Koordinasi&P elaporan situasi drh terdampak

		darurat Kebencanaan	Soialisasi&Edukasi Masyarakat terhadap Kesiap siagaan dlm menghadapi Bencana		Bencana kpd Penanggjwb Penanganan Bencana	perbaikan Infrastruktur utama	penanganannya	
Gertak's Kebumen	Membantu dan melaksanakan Kegiatan kepedulian terhadap lingkungan, kemanusiaan, sosial dan kebencanaan di Masyarakat yang secara sukarela	Membantu dan Koordinasi semua element terkait kebencanaan dan Masyarakat	Tergabung dlm Forum Pengurangan Resiko Bencana, unt Soialisasi&Edukasi Masyarakat terhadap Kesiap siagaan dlm menghadapi Bencana	Soialisasi & Edukasi masyarakat secara Simultan	Koordinasi serta Pelaporan Situasi pada setiap titik Bencana kpd Penanggjwb Penanganan Bencana	Merencanakan, Mempersiapkan, Mengkoordinasikan dan Melaksanakan Penanggulan Bencana.	Membantu dan berkoordinasi dengan pihak dalam penanganan kedaruratan	Membantu dan Berkoordinasi dengan pihak dalam proses pasca Bencana
BANSER TANGGAP BENCANA (BAGANA KEBUMEN)	Membantu Melaksanakan Kegiatan Sosial, Kemanusiaan, Pencegahan Bencana, Tanggap Darurat dan Rehabilitasi	Melaksanakan Tugas Fungsi dan Tanggung Jawab Organisasi Untuk Merencanakan, Mempersiapkan, Mengkoordinasi	Tergabung dlm Forum Pengurangan Resiko Bencana, unt Soialisasi&Edukasi Masyarakat terhadap	Merencanakan, Mempersiapkan, Sosialisasi, Mitigasi Bencana.	Mengkoordinasikan dan Melaksanakan Penanggulan Bencana			

		an dan Melaksanakan Penanggulangan Bencana.	Kesiap siagaan dlm menghadapi Bencana					
--	--	--	--	--	--	--	--	--

BUPATI KEBUMEN,

ttd.

ARIF SUGIYANTO

