



SALINAN

BUPATI KEBUMEN
PROVINSI JAWA TENGAH
PERATURAN BUPATI KEBUMEN
NOMOR 30 TAHUN 2024
TENTANG

PENETAPAN DAN PENEGASAN BATAS DESA
DI KECAMATAN PURING KABUPATEN KEBUMEN

DENGAN RAHMAT TUHAN YANG MAHA ESA

BUPATI KEBUMEN,

- Menimbang : a. bahwa untuk memberikan pengakuan dan penghormatan atas desa yang sudah ada dengan keberagamannya, perlu menetapkan batas desa;
- b. bahwa untuk menjamin tertib administrasi pemerintahan, dan memberikan kepastian hukum terhadap batas desa suatu desa, Pemerintah Kabupaten Kebumen telah melaksanakan kegiatan penetapan batas desa di wilayah Kecamatan Puring Kabupaten Kebumen;
- c. bahwa berdasarkan ketentuan Pasal 9 ayat (3) Peraturan Menteri Dalam Negeri Nomor 45 Tahun 2016 tentang Pedoman Penetapan dan Penegasan Batas Desa, batas desa hasil penetapan dan penegasan ditetapkan oleh Bupati dengan Peraturan Bupati;
- d. bahwa berdasarkan pertimbangan sebagaimana dimaksud dalam huruf a, huruf b, dan huruf c, perlu menetapkan Peraturan Bupati tentang Penetapan dan Penegasan Batas Desa di Kecamatan Puring Kabupaten Kebumen;
- Mengingat : 1. Undang-Undang Nomor 13 Tahun 1950 tentang Pembentukan Daerah-daerah Kabupaten dalam Lingkungan Propinsi Djawa Tengah (Berita Negara Republik Indonesia Tahun 1950 Nomor 42);
2. Undang-Undang Nomor 6 Tahun 2014 tentang Desa (Lembaran Negara Republik Indonesia Tahun 2014 Nomor 7, Tambahan Lembaran Negara Republik Indonesia Nomor 5495) sebagaimana telah beberapa kali diubah, terakhir dengan Undang-Undang Nomor 6 Tahun 2023 tentang Penetapan Peraturan Pemerintah Pengganti Undang-Undang Nomor 2 Tahun 2022 tentang Cipta Kerja Menjadi Undang-Undang (Lembaran Negara Republik Indonesia Tahun 2023 Nomor 41, Tambahan Lembaran Negara Republik Indonesia Nomor 6856);

3. Undang-Undang Nomor 23 Tahun 2014 tentang Pemerintahan Daerah (Lembaran Negara Republik Indonesia Tahun 2014 Nomor 244, Tambahan Lembaran Negara Republik Indonesia Nomor 5587) sebagaimana telah beberapa kali diubah, terakhir dengan Undang-Undang Nomor 6 Tahun 2023 tentang Penetapan Peraturan Pemerintah Pengganti Undang-Undang Nomor 2 Tahun 2022 tentang Cipta Kerja Menjadi Undang-Undang (Lembaran Negara Republik Indonesia Tahun 2023 Nomor 41, Tambahan Lembaran Negara Republik Indonesia Nomor 6856);
4. Peraturan Pemerintah Nomor 43 Tahun 2014 tentang Peraturan Pelaksanaan Undang-Undang Nomor 6 Tahun 2014 tentang Desa (Lembaran Negara Republik Indonesia Tahun 2014 Nomor 123, Tambahan Lembaran Negara Republik Indonesia Nomor 5539) sebagaimana telah beberapa kali diubah, terakhir dengan Peraturan Pemerintah Nomor 11 Tahun 2019 tentang Perubahan Kedua atas Peraturan Pemerintah Nomor 43 Tahun 2014 tentang Peraturan Pelaksanaan Undang-Undang Nomor 6 Tahun 2014 tentang Desa (Lembaran Negara Republik Indonesia Tahun 2019 Nomor 41, Tambahan Lembaran Negara Republik Indonesia Nomor 6321);
5. Peraturan Pemerintah Nomor 12 Tahun 2017 tentang Pembinaan dan Pengawasan Penyelenggaraan Pemerintahan Daerah (Lembaran Negara Republik Indonesia Tahun 2017 Nomor 73, Tambahan Lembaran Negara Republik Indonesia Nomor 6041);
6. Peraturan Presiden Nomor 9 Tahun 2016 tentang Percepatan Pelaksanaan Kebijakan Satu Peta pada Tingkat Ketelitian Peta Skala 1:50.000 (Lembaran Negara Republik Indonesia Tahun 2016 Nomor 28) sebagaimana telah diubah dengan Peraturan Presiden Nomor 23 Tahun 2021 tentang Perubahan atas Peraturan Presiden Nomor 9 Tahun 2016 tentang Percepatan Pelaksanaan Kebijakan Satu Peta pada Tingkat Ketelitian Peta Skala 1:50.000 (Lembaran Negara Republik Indonesia Tahun 2021 Nomor 92);
7. Peraturan Menteri Dalam Negeri Nomor 45 Tahun 2016 tentang Pedoman Penetapan dan Penegasan Batas Desa (Berita Negara Republik Indonesia Tahun 2016 Nomor 1038);

MEMUTUSKAN :

Menetapkan : PERATURAN BUPATI TENTANG PENETAPAN DAN PENEGASAN BATAS DESA DI KECAMATAN PURING KABUPATEN KEBUMEN.

BAB I

KETENTUAN UMUM, TUJUAN, DAN RUANG LINGKUP

Pasal 1

Dalam Peraturan Bupati ini yang dimaksud dengan:

1. Daerah adalah Kabupaten Kebumen.
2. Bupati adalah Bupati Kebumen.
3. Kecamatan adalah bagian wilayah dari Daerah yang dipimpin oleh Camat.
4. Desa adalah kesatuan masyarakat hukum yang memiliki batas wilayah yang berwenang untuk mengatur dan mengurus urusan pemerintahan, kepentingan masyarakat setempat berdasarkan prakarsa masyarakat, hak asal usul, dan/atau hak tradisional yang diakui dan dihormati dalam sistem Pemerintahan Negara Kesatuan Republik Indonesia.
5. Pemerintahan Desa adalah penyelenggaraan urusan pemerintahan dan kepentingan masyarakat setempat dalam sistem pemerintahan Negara Kesatuan Republik
6. Batas adalah tanda pemisah antara Desa yang bersebelahan baik berupa batas alam maupun batas buatan.
7. Batas Desa adalah pembatas wilayah administrasi pemerintahan antar Desa yang merupakan rangkaian titik-titik koordinat yang berada pada permukaan bumi dapat berupa tanda-tanda alam seperti igir/punggung gunung/pegunungan (watershed), median sungai dan/atau unsur buatan dilapangan yang dituangkan dalam bentuk peta.
8. Penetapan Batas Desa adalah proses Penetapan Batas Desa secara kartometrik di atas suatu peta dasar yang disepakati.
9. Penegasan Batas Desa adalah kegiatan penentuan titik-titik koordinat Batas Desa yang dapat dilakukan dengan metode kartometrik dan/atau survey dilapangan, yang dituangkan dalam bentuk peta batas dengan daftar titik-titik koordinat Batas Desa.
10. Peta Batas Desa adalah peta yang menyajikan semua unsur Batas dan unsur lainnya, seperti pilar batas, garis batas, toponimi perairan dan transportasi.

Pasal 2

Tujuan ditetapkannya Peraturan Bupati ini sebagai berikut:

- a. menciptakan tertib administrasi Pemerintahan Desa dalam Wilayah Kecamatan Puring;
- b. memberikan kejelasan dan kepastian hukum yang memenuhi aspek teknis dan yuridis tentang Batas Desa di dalam Wilayah Kecamatan Puring; dan
- c. menetapkan Batas Desa dalam Wilayah Kecamatan Puring.

Pasal 3

Pengaturan dalam Peraturan Bupati ini yaitu Penetapan dan Penegasan Batas Desa-desi, Cakupan Wilayah Desa-desi, dan Peta Batas Desa di Wilayah Kecamatan Puring, meliputi:

- a. Tambakmulyo;
- b. Surejan;
- c. Waluyorejo;
- d. Sidoharjo;
- e. Puliharjo;
- f. Purwosari;
- g. Arjowinangun;
- h. Krandegan;
- i. Kaleng;
- j. Tukinggedong;
- k. Purwoharjo
- l. Banjarejo;
- m. Wetonkulon;
- n. Pesuruhan;
- o. Wetonwetan;
- p. Kedalemankulon;
- q. Kedalemanwetan;
- r. Srusuhjuritengah;
- s. Sitiadi;
- t. Bumirejo;
- u. Madurejo;
- v. Sidobunder; dan
- w. Sidodadi.

BAB II

PENETAPAN DAN PENEGASAN BATAS DESA

Bagian Kesatu

Penetapan dan Penegasan Batas Desa Tambakmulyo

Pasal 4

Penetapan dan Penegasan Batas Desa Tambakmulyo Kecamatan Puring sebagaimana dimaksud dalam Pasal 3 huruf a memiliki Batas-batas sebagai berikut:

- a. Batas sebelah Utara : Desa Adiwarno Kecamatan Buayan dan Desa Wetonkulon Kecamatan Puring, dan
- b. Batas sebelah Timur : Desa Banjarejo dan Desa Surejan Kecamatan Puring
- c. Batas sebelah Selatan : Samudra Hindia
- d. Batas sebelah Barat : Desa Karangbolong, Desa Jladri, dan Desa Adiwarno Kecamatan Buayan

Pasal 5

Penetapan dan Penegasan Batas Desa Tambakmulyo Kecamatan Puring sebagaimana dimaksud dalam Pasal 4 sebagai berikut:

- a. Penetapan Batas Desa pada segmen Desa Tambakmulyo Kecamatan Puring dengan Desa Adiwarno Kecamatan Buayan adalah:
 1. dimulai dari TK 33.05.02.2002-02.2003-03.2001-000 dengan koordinat $7^{\circ} 44' 10,729''$ LS dan $109^{\circ} 28' 41,018''$ BT yang merupakan Simpul batas antara Desa Jladri dan Desa Adiwarno Kecamatan Buayan dengan Desa Tambakmulyo Kecamatan Puring;
 2. dari TK 33.05.02.2002-02.2003-03.2001-000 dilanjutkan mengarah ke timur laut menyusuri saluran irigasi sampai pada TK 33.05.02.2003-03.2001-001 dengan koordinat $7^{\circ} 44' 5,675''$ LS dan $109^{\circ} 28' 45,345''$ BT yang terletak pada saluran irigasi;
 3. TK 33.05.02.2003-03.2001-001 dilanjutkan mengarah ke timur laut mengikuti pematang sawah sampai pada TK 33.05.02.2003-03.2001-002 dengan koordinat $7^{\circ} 43' 51,326''$ LS dan $109^{\circ} 28' 49,350''$ BT yang terletak pada tanggul sungai;
 4. TK 33.05.02.2003-03.2001-002 dilanjutkan mengarah ke barat laut melewati Sungai Cewok sampai pada TK 33.05.02.2003-03.2001-003 dengan koordinat $7^{\circ} 43' 51,031''$ LS dan $109^{\circ} 28' 49,299''$ BT yang terletak pada tanggul sungai;
 5. TK 33.05.02.2003-03.2001-003 dilanjutkan mengarah ke utara mengikuti pematang sawah sampai pada TK 33.05.02.2003-03.2001-004 dengan koordinat $7^{\circ} 43' 49,829''$ LS dan $109^{\circ} 28' 49,283''$ BT yang terletak pada sawah;
 6. TK 33.05.02.2003-03.2001-004 dilanjutkan mengarah ke tenggara mengikuti pematang sawah sampai pada TK 33.05.02.2003-03.2001-005 dengan koordinat $7^{\circ} 43' 50,209''$ LS dan $109^{\circ} 28' 50,748''$ BT yang terletak pada tanggul sungai;
 7. TK 33.05.02.2003-03.2001-005 dilanjutkan mengarah ke tenggara mengikuti as Sungai Cewok sampai pada TK 33.05.02.2003-03.2001-006 dengan koordinat $7^{\circ} 44' 5,826''$ LS dan $109^{\circ} 28' 54,499''$ BT yang terletak pada pertemuan Sungai Cewok dan Sungai Telomoyo;
 8. TK 33.05.02.2003-03.2001-006 dilanjutkan mengarah ke timur laut melewati Sungai Telomoyo sampai pada TK 33.05.02.2003-03.2001-007 dengan koordinat $7^{\circ} 44' 1,605''$ LS dan $109^{\circ} 29' 2,989''$ BT yang terletak pada tanggul sungai; dan
 9. TK 33.05.02.2003-03.2001-007 dilanjutkan mengarah ke tenggara mengikuti pematang sawah kurang lebih 245 meter, lalu ke arah timur laut kurang lebih 55 meter sampai pada TK 33.05.02.2003-03.2001-03.2013-000 dengan koordinat $7^{\circ} 44' 2,777''$ LS dan $109^{\circ} 29' 12,424''$ BT yang terletak pada Simpul batas antara Desa Adiwarno Kecamatan Buayan dengan Desa Tambakmulyo dan Desa Wetonkulon Kecamatan Puring.

- b. Penetapan Batas Desa pada segmen Desa Tambakmulyo dengan Desa Wetonkulon Kecamatan Puring adalah:
1. dimulai dari TK 33.05.03.2001-03.2012-03.2013-000 dengan koordinat $7^{\circ} 44' 4,350''$ LS dan $109^{\circ} 29' 26,140''$ BT yang merupakan Simpul batas antara Desa Tambakmulyo, Desa Banjarejo, dan Desa Wetonkulon Kecamatan Puring;
 2. dari TK 33.05.03.2001-03.2012-03.2013-000 dilanjutkan mengarah ke barat daya menyusuri saluran air sampai pada TK 33.05.03.2001-03.2013-001 dengan koordinat $7^{\circ} 44' 2,973''$ LS dan $109^{\circ} 29' 12,911''$ BT yang terletak pada jalan setapak; dan
 3. TK 33.05.03.2001-03.2013-001 dilanjutkan mengarah ke barat laut mengikuti pematang sawah sampai pada TK 33.05.02.2003-03.2001-03.2013-000 dengan koordinat $7^{\circ} 44' 2,777''$ LS dan $109^{\circ} 29' 12,424''$ BT yang terletak pada Simpul batas antara Desa Adiwarno Kecamatan Buayan dengan Desa Tambakmulyo dan Desa Wetonkulon Kecamatan Puring.
- c. Penetapan Batas Desa pada segmen Desa Tambakmulyo dengan Desa Banjarejo Kecamatan Puring adalah:
1. dimulai dari TK 33.05.03.2001-03.2012-03.2013-000 dengan koordinat $7^{\circ} 44' 4,350''$ LS dan $109^{\circ} 29' 26,140''$ BT yang merupakan Simpul batas antara Desa Tambakmulyo, Desa Banjarejo, dan Desa Wetonkulon Kecamatan Puring;
 2. dari TK 33.05.03.2001-03.2012-03.2013-000 dilanjutkan mengarah ke selatan mengikuti pematang sawah sampai pada TK 33.05.03.2001-03.2012-001 dengan koordinat $7^{\circ} 44' 5,577''$ LS dan $109^{\circ} 29' 26,312''$ BT yang terletak pada kebun;
 3. TK 33.05.03.2001-03.2012-001 dilanjutkan mengarah ke tenggara mengikuti jalan sampai pada TK 33.05.03.2001-03.2012-002 dengan koordinat $7^{\circ} 44' 24,618''$ LS dan $109^{\circ} 29' 26,576''$ BT yang terletak pada jalan desa;
 4. TK 33.05.03.2001-03.2012-002 dilanjutkan mengarah ke timur mengikuti jalan sampai pada TK 33.05.03.2001-03.2012-003 dengan koordinat $7^{\circ} 44' 25,525''$ LS dan $109^{\circ} 29' 32,848''$ BT yang terletak pada jalan;
 5. TK 33.05.03.2001-03.2012-003 dilanjutkan mengarah ke tenggara mengikuti jalan sampai pada TK 33.05.03.2001-03.2012-004 dengan koordinat $7^{\circ} 44' 26,399''$ LS dan $109^{\circ} 29' 33,592''$ BT yang terletak pada jalan desa;
 6. TK 33.05.03.2001-03.2012-004 dilanjutkan mengarah ke tenggara mengikuti batas antara sawah dan kebun sampai pada TK 33.05.03.2001-03.2012-005 dengan koordinat $7^{\circ} 44' 31,283''$ LS dan $109^{\circ} 29' 53,096''$ BT yang terletak pada jalan desa;
 7. TK 33.05.03.2001-03.2012-005 dilanjutkan mengarah ke barat daya mengikuti jalan sampai pada TK 33.05.03.2001-03.2012-006 dengan koordinat $7^{\circ} 44' 36,234''$ LS dan $109^{\circ} 29' 52,497''$ BT yang terletak pada jalan desa;
 8. TK 33.05.03.2001-03.2012-006 dilanjutkan mengarah ke tenggara mengikuti jalan sampai pada TK 33.05.03.2001-03.2012-007 dengan koordinat $7^{\circ} 44' 38,736''$ LS dan $109^{\circ} 30' 2,573''$ BT yang terletak pada jalan; dan

9. TK 33.05.03.2001-03.2012-007 dilanjutkan mengarah ke tenggara mengikuti batas antara sawah dan kebun sampai pada TK 33.05.03.2001-03.2002-03.2012-000 dengan koordinat $7^{\circ} 44' 39,463''$ LS dan $109^{\circ} 30' 5,142''$ BT yang terletak pada Simpul batas antara Desa Tambakmulyo, Desa Surejan, dan Desa Banjarejo Kecamatan Puring.
- d. Penetapan Batas Desa pada segmen Desa Tambakmulyo dengan Desa Surejan Kecamatan Puring adalah:
1. dimulai dari TK 33.05.03.2001-03.2002-03.2012-000 dengan koordinat $7^{\circ} 44' 39,463''$ LS dan $109^{\circ} 30' 5,142''$ BT yang merupakan Simpul batas antara Desa Tambakmulyo, Desa Surejan, dan Desa Banjarejo Kecamatan Puring;
 2. dari TK 33.05.03.2001-03.2002-03.2012-000 dilanjutkan mengarah ke barat daya mengikuti jalan sampai pada TK 33.05.03.2001-03.2002-001 dengan koordinat $7^{\circ} 45' 4,348''$ LS dan $109^{\circ} 30' 2,382''$ BT yang terletak pada jalan desa;
 3. TK 33.05.03.2001-03.2002-001 dilanjutkan mengarah ke barat daya mengikuti jalan sampai pada TK 33.05.03.2001-03.2002-002 dengan koordinat $7^{\circ} 45' 13,222''$ LS dan $109^{\circ} 30' 1,268''$ BT yang terletak pada jalan desa;
 4. TK 33.05.03.2001-03.2002-002 dilanjutkan mengarah ke barat daya mengikuti jalan desa sampai pada TK 33.05.03.2001-03.2002-003 dengan koordinat $7^{\circ} 45' 16,184''$ LS dan $109^{\circ} 30' 0,964''$ BT yang terletak pada jalan desa;
 5. TK 33.05.03.2001-03.2002-003 dilanjutkan mengarah ke barat daya mengikuti jalan desa sampai pada TK 33.05.03.2001-03.2002-004 dengan koordinat $7^{\circ} 45' 21,817''$ LS dan $109^{\circ} 30' 0,399''$ BT yang terletak pada jalan desa; dan
 6. TK 33.05.03.2001-03.2002-004 dilanjutkan mengarah ke barat daya mengikuti jalan desa sampai pada TK 33.05.03.2001-03.2002-000 dengan koordinat $7^{\circ} 45' 43,672''$ LS dan $109^{\circ} 29' 58,118''$ BT yang terletak pada Simpul batas antara Desa Tambakmulyo, Desa Surejan Kecamatan Puring dan Garis Pantai.
- e. Penetapan Batas Desa pada segmen Desa Tambakmulyo Kecamatan Puring Kabupaten Kebumen dengan Samudra Hindia dijelaskan sesuai dengan ketentuan peraturan perundang-undangan.
- f. Penetapan Batas Desa pada segmen Desa Tambakmulyo Kecamatan Puring dengan Desa Karangbolong Kecamatan Buayan adalah:
1. dimulai dari TK 33.05.02.2001-02.2002-03.2001-000 dengan koordinat $7^{\circ} 45' 19,173''$ LS dan $109^{\circ} 28' 10,163''$ BT yang merupakan Simpul batas antara Desa Karangbolong dan Desa Jladri Kecamatan Buayan dengan Desa Tambakmulyo Kecamatan Puring; dan
 2. dari TK 33.05.02.2001-02.2002-03.2001-000 dilanjutkan mengarah ke tenggara menyusuri as Sungai Telomoyo sampai pada TK 33.05.02.2001-03.2001-000 dengan koordinat $7^{\circ} 45' 32,231''$ LS dan $109^{\circ} 28' 7,277''$ BT yang terletak pada Simpul batas antara Desa Karangbolong Kecamatan Buayan, Desa Tambakmulyo Kecamatan Puring dan Garis Pantai.

- g. Penetapan Batas Desa pada segmen Desa Tambakmulyo Kecamatan Puring dengan Desa Jladri Kecamatan Buayan adalah:
1. dimulai dari TK 33.05.02.2002-02.2003-03.2001-000 dengan koordinat $7^{\circ} 44' 10,729''$ LS dan $109^{\circ} 28' 41,018''$ BT yang merupakan Simpul batas antara Desa Jladri dan Desa Adiwarno Kecamatan Buayan dengan Desa Tambakmulyo Kecamatan Puring;
 2. dari TK 33.05.02.2002-02.2003-03.2001-000 dilanjutkan mengarah ke barat daya menyusuri saluran irigasi sampai pada TK 33.05.02.2002-03.2001-001 dengan koordinat $7^{\circ} 44' 11,406''$ LS dan $109^{\circ} 28' 40,592''$ BT yang terletak pada as saluran irigasi;
 3. TK 33.05.02.2002-03.2001-001 dilanjutkan mengarah ke tenggara mengikuti pematang sawah kurang lebih 9 meter, lalu ke arah selatan kurang lebih 19 meter sampai pada TK 33.05.02.2002-03.2001-002 dengan koordinat $7^{\circ} 44' 12,040''$ LS dan $109^{\circ} 28' 40,850''$ BT yang terletak pada sawah;
 4. TK 33.05.02.2002-03.2001-002 dilanjutkan mengarah ke tenggara mengikuti saluran irigasi sampai pada TK 33.05.02.2002-03.2001-003 dengan koordinat $7^{\circ} 44' 12,080''$ LS dan $109^{\circ} 28' 41,007''$ BT yang terletak pada as saluran irigasi;
 5. TK 33.05.02.2002-03.2001-003 dilanjutkan mengarah ke selatan mengikuti pematang sawah sampai pada TK 33.05.02.2002-03.2001-004 dengan koordinat $7^{\circ} 44' 13,079''$ LS dan $109^{\circ} 28' 41,012''$ BT yang terletak pada sawah;
 6. TK 33.05.02.2002-03.2001-004 dilanjutkan mengarah ke timur mengikuti pematang sawah sampai pada TK 33.05.02.2002-03.2001-005 dengan koordinat $7^{\circ} 44' 13,568''$ LS dan $109^{\circ} 28' 44,170''$ BT yang terletak pada as saluran irigasi;
 7. TK 33.05.02.2002-03.2001-005 dilanjutkan mengarah ke tenggara mengikuti saluran irigasi sampai pada TK 33.05.02.2002-03.2001-006 dengan koordinat $7^{\circ} 44' 16,215''$ LS dan $109^{\circ} 28' 47,582''$ BT yang terletak pada tanggul sungai;
 8. TK 33.05.02.2002-03.2001-006 dilanjutkan mengarah ke tenggara melewati Sungai Telomoyo sampai pada TK 33.05.02.2002-03.2001-007 dengan koordinat $7^{\circ} 44' 17,725''$ LS dan $109^{\circ} 28' 49,988''$ BT yang terletak pada tanggul sungai;
 9. TK 33.05.02.2002-03.2001-007 dilanjutkan mengarah ke tenggara menyusuri as saluran irigasi sampai pada TK 33.05.02.2002-03.2001-008 dengan koordinat $7^{\circ} 45' 13,236''$ LS dan $109^{\circ} 28' 52,962''$ BT yang terletak pada as saluran irigasi;
 10. TK 33.05.02.2002-03.2001-008 dilanjutkan mengarah ke barat laut menyusuri pematang sawah sampai pada TK 33.05.02.2002-03.2001-009 dengan koordinat $7^{\circ} 45' 10,644''$ LS dan $109^{\circ} 28' 51,381''$ BT yang terletak pada sawah;
 11. TK 33.05.02.2002-03.2001-009 dilanjutkan mengarah ke timur laut menyusuri pematang sawah sampai pada TK 33.05.02.2002-03.2001-010 dengan koordinat $7^{\circ} 45' 9,315''$ LS dan $109^{\circ} 28' 52,732''$ BT yang terletak pada sawah;

12. TK 33.05.02.2002-03.2001-010 dilanjutkan mengarah ke timur laut menyusuri pematang sawah sampai pada TK 33.05.02.2002-03.2001-011 dengan koordinat $7^{\circ} 45' 7,127''$ LS dan $109^{\circ} 28' 54,713''$ BT yang terletak pada sawah;
13. TK 33.05.02.2002-03.2001-011 dilanjutkan mengarah ke barat laut menyusuri pematang sawah sampai pada TK 33.05.02.2002-03.2001-012 dengan koordinat $7^{\circ} 45' 6,235''$ LS dan $109^{\circ} 28' 52,517''$ BT yang terletak pada sawah;
14. TK 33.05.02.2002-03.2001-012 dilanjutkan mengarah ke utara menyusuri pematang sawah kurang lebih 80 meter, lalu ke arah barat daya kurang lebih 33 meter, lalu ke arah utara kurang lebih 21 meter sampai pada TK 33.05.02.2002-03.2001-013 dengan koordinat $7^{\circ} 45' 2,306''$ LS dan $109^{\circ} 28' 52,054''$ BT yang terletak pada sawah;
15. TK 33.05.02.2002-03.2001-013 dilanjutkan mengarah ke barat menyusuri pematang sawah kurang lebih 200 meter, lalu ke arah utara kurang lebih 50 meter sampai pada TK 33.05.02.2002-03.2001-014 dengan koordinat $7^{\circ} 44' 59,818''$ LS dan $109^{\circ} 28' 45,897''$ BT yang terletak pada sawah;
16. TK 33.05.02.2002-03.2001-014 dilanjutkan mengarah ke barat laut menyusuri pematang sawah kurang lebih 120 meter, lalu ke arah utara kurang lebih 28 meter, lalu ke arah barat laut kurang lebih 30 meter sampai pada TK 33.05.02.2002-03.2001-015 dengan koordinat $7^{\circ} 44' 57,793''$ LS dan $109^{\circ} 28' 41,281''$ BT yang terletak pada sawah;
17. TK 33.05.02.2002-03.2001-015 dilanjutkan mengarah ke utara menyusuri pematang sawah sampai pada TK 33.05.02.2002-03.2001-016 dengan koordinat $7^{\circ} 44' 54,154''$ LS dan $109^{\circ} 28' 41,898''$ BT yang terletak pada sawah;
18. TK 33.05.02.2002-03.2001-016 dilanjutkan mengarah ke barat daya menyusuri saluran irigasi sampai pada TK 33.05.02.2002-03.2001-017 dengan koordinat $7^{\circ} 45' 13,503''$ LS dan $109^{\circ} 28' 32,391''$ BT yang terletak pada as saluran irigasi;
19. TK 33.05.02.2002-03.2001-017 dilanjutkan mengarah ke barat laut menyusuri bekas saluran irigasi sampai pada TK 33.05.02.2002-03.2001-018 dengan koordinat $7^{\circ} 45' 0,870''$ LS dan $109^{\circ} 28' 22,537''$ BT yang terletak pada pertemuan sungai;
20. TK 33.05.02.2002-03.2001-018 dilanjutkan mengarah ke barat laut menyusuri as sungai sampai pada TK 33.05.02.2002-03.2001-019 dengan koordinat $7^{\circ} 44' 58,883''$ LS dan $109^{\circ} 28' 20,977''$ BT yang terletak pada pertemuan sungai;
21. TK 33.05.02.2002-03.2001-019 dilanjutkan mengarah ke barat laut menyusuri as Sungai Telomoyo sampai pada TK 33.05.02.2002-03.2001-020 dengan koordinat $7^{\circ} 45' 1,553''$ LS dan $109^{\circ} 28' 15,847''$ BT yang terletak pada jembatan; dan

22. TK 33.05.02.2002-03.2001-020 dilanjutkan mengarah ke barat laut menyusuri tepi sisi barat Sungai Telomoyo sampai pada TK 33.05.02.2001-02.2002-03.2001-000 dengan koordinat $7^{\circ} 45' 19,173''$ LS dan $109^{\circ} 28' 10,163''$ BT yang terletak pada Simpul batas antara Desa Karangbolong dan Desa Jladri Kecamatan Buayan dengan Desa Tambakmulyo Kecamatan Puring.

Bagian Kedua

Penetapan dan Penegasan Batas Desa Surejan

Pasal 6

Penetapan dan Penegasan Batas Desa Surejan Kecamatan Puring sebagaimana dimaksud dalam Pasal 3 huruf b memiliki Batas-batas sebagai berikut:

- a. Batas sebelah Utara : Desa Banjarejo dan Waluyorejo Kecamatan Puring
- b. Batas sebelah Timur : Desa Waluyorejo Kecamatan Puring
- c. Batas sebelah Selatan : Samudra Hindia
- d. Batas sebelah Barat : Desa Tambakmulyo Kecamatan Puring

Pasal 7

Penetapan dan Penegasan Batas Desa Surejan Kecamatan Puring sebagaimana dimaksud dalam Pasal 6 sebagai berikut:

- a. Penetapan Batas Desa pada segmen Desa Surejan dengan Desa Banjarejo Kecamatan Puring adalah:
 1. dimulai dari TK 33.05.03.2002-03.2003-03.2012-000 dengan koordinat $7^{\circ} 44' 58,782''$ LS dan $109^{\circ} 31' 21,634''$ BT yang merupakan Simpul batas antara Desa Surejan, Desa Waluyorejo, dan Desa Banjarejo Kecamatan Puring;
 2. dari TK 33.05.03.2002-03.2003-03.2012-000 dilanjutkan mengarah ke barat laut melewati kebun sampai pada TK 33.05.03.2002-03.2012-001 dengan koordinat $7^{\circ} 44' 56,527''$ LS dan $109^{\circ} 31' 15,926''$ BT yang terletak pada Jalan Pantai Bopong;
 3. TK 33.05.03.2002-03.2012-001 dilanjutkan mengarah ke barat laut melewati Jalan Pantai Bopong sampai pada TK 33.05.03.2002-03.2012-002 dengan koordinat $7^{\circ} 44' 56,398''$ LS dan $109^{\circ} 31' 15,816''$ BT yang terletak pada kebun;
 4. TK 33.05.03.2002-03.2012-002 dilanjutkan mengarah ke barat laut melewati kebun sampai pada TK 33.05.03.2002-03.2012-003 dengan koordinat $7^{\circ} 44' 47,172''$ LS dan $109^{\circ} 30' 31,593''$ BT yang terletak pada masjid;
 5. TK 33.05.03.2002-03.2012-003 dilanjutkan mengarah ke barat laut melewati tepi sisi utara masjid sampai pada TK 33.05.03.2002-03.2012-004 dengan koordinat $7^{\circ} 44' 46,563''$ LS dan $109^{\circ} 30' 30,466''$ BT yang terletak pada Jalan Brondong Kidul;
 6. TK 33.05.03.2002-03.2012-004 dilanjutkan mengarah ke barat laut mengikuti tepi sisi selatan Jalan Brondong Kidul sampai pada TK 33.05.03.2002-03.2012-005 dengan koordinat $7^{\circ} 44' 43,416''$ LS dan $109^{\circ} 30' 20,761''$ BT yang terletak pada perempatan; dan

7. TK 33.05.03.2002-03.2012-005 dilanjutkan mengarah ke barat laut mengikuti tepi sisi selatan jalan setapak sampai pada TK 33.05.03.2001-03.2002-03.2012-000 dengan koordinat $7^{\circ} 44' 39,463''$ LS dan $109^{\circ} 30' 5,142''$ BT yang terletak pada Simpul batas antara Desa Tambakmulyo, Desa Surejan, dan Desa Banjarejo Kecamatan Puring.
- b. Penetapan Batas Desa pada segmen Desa Surejan dengan Desa Waluyorejo Kecamatan Puring adalah:
 1. dimulai dari TK 33.05.03.2002-03.2003-03.2012-000 dengan koordinat $7^{\circ} 44' 58,782''$ LS dan $109^{\circ} 31' 21,634''$ BT yang merupakan Simpul batas antara Desa Surejan, Desa Waluyorejo, dan Desa Banjarejo Kecamatan Puring;
 2. dari TK 33.05.03.2002-03.2003-03.2012-000 dilanjutkan mengarah ke tenggara mengikuti jalan setapak sampai pada TK 33.05.03.2002-03.2003-001 dengan koordinat $7^{\circ} 45' 3,911''$ LS dan $109^{\circ} 31' 44,883''$ BT yang terletak pada jalan desa;
 3. TK 33.05.03.2002-03.2003-001 dilanjutkan mengarah ke selatan mengikuti jalan sampai pada TK 33.05.03.2002-03.2003-002 dengan koordinat $7^{\circ} 45' 5,840''$ LS dan $109^{\circ} 31' 44,834''$ BT yang terletak pada jalan;
 4. TK 33.05.03.2002-03.2003-002 dilanjutkan mengarah ke selatan mengikuti batas antara sawah dan kebun sampai pada TK 33.05.03.2002-03.2003-003 dengan koordinat $7^{\circ} 45' 7,344''$ LS dan $109^{\circ} 31' 44,795''$ BT yang terletak pada jalan;
 5. TK 33.05.03.2002-03.2003-003 dilanjutkan mengarah ke barat mengikuti jalan sampai pada TK 33.05.03.2002-03.2003-004 dengan koordinat $7^{\circ} 45' 7,176''$ LS dan $109^{\circ} 31' 42,507''$ BT yang terletak pada jalan;
 6. TK 33.05.03.2002-03.2003-004 dilanjutkan mengarah ke selatan mengikuti jalan sampai pada TK 33.05.03.2002-03.2003-005 dengan koordinat $7^{\circ} 45' 9,874''$ LS dan $109^{\circ} 31' 42,304''$ BT yang terletak pada tepi batas antara sawah dan kebun;
 7. TK 33.05.03.2002-03.2003-005 dilanjutkan mengarah ke tenggara mengikuti batas antara sawah dan kebun sampai pada TK 33.05.03.2002-03.2003-006 dengan koordinat $7^{\circ} 45' 10,131''$ LS dan $109^{\circ} 31' 42,549''$ BT yang terletak pada tepi batas antara sawah dan kebun;
 8. TK 33.05.03.2002-03.2003-006 dilanjutkan mengarah ke selatan mengikuti pematang sawah sampai pada TK 33.05.03.2002-03.2003-007 dengan koordinat $7^{\circ} 45' 14,322''$ LS dan $109^{\circ} 31' 41,921''$ BT yang terletak pada pematang ladang;
 9. TK 33.05.03.2002-03.2003-007 dilanjutkan mengarah ke barat daya mengikuti pematang sawah sampai pada TK 33.05.03.2002-03.2003-008 dengan koordinat $7^{\circ} 45' 14,541''$ LS dan $109^{\circ} 31' 41,601''$ BT yang terletak pada pematang ladang;
 10. TK 33.05.03.2002-03.2003-008 dilanjutkan mengarah ke selatan mengikuti pematang sawah sampai pada TK 33.05.03.2002-03.2003-009 dengan koordinat $7^{\circ} 45' 17,717''$ LS dan $109^{\circ} 31' 40,861''$ BT yang terletak pada ladang;

11. TK 33.05.03.2002-03.2003-009 dilanjutkan mengarah ke barat laut mengikuti pematang sawah sampai pada TK 33.05.03.2002-03.2003-010 dengan koordinat $7^{\circ} 45' 17,060''$ LS dan $109^{\circ} 31' 38,742''$ BT yang terletak pada ladang;
12. TK 33.05.03.2002-03.2003-010 dilanjutkan mengarah ke barat daya mengikuti pematang sawah sampai pada TK 33.05.03.2002-03.2003-011 dengan koordinat $7^{\circ} 45' 17,989''$ LS dan $109^{\circ} 31' 38,564''$ BT yang terletak pada ladang;
13. TK 33.05.03.2002-03.2003-011 dilanjutkan mengarah ke barat laut mengikuti pematang sawah sampai pada TK 33.05.03.2002-03.2003-012 dengan koordinat $7^{\circ} 45' 17,901''$ LS dan $109^{\circ} 31' 38,052''$ BT yang terletak pada ladang;
14. TK 33.05.03.2002-03.2003-012 dilanjutkan mengarah ke barat daya mengikuti pematang sawah sampai pada TK 33.05.03.2002-03.2003-013 dengan koordinat $7^{\circ} 45' 19,805''$ LS dan $109^{\circ} 31' 37,664''$ BT yang terletak pada kuburan;
15. TK 33.05.03.2002-03.2003-013 dilanjutkan mengarah ke barat daya mengikuti jalan kuburan sampai pada TK 33.05.03.2002-03.2003-014 dengan koordinat $7^{\circ} 45' 20,972''$ LS dan $109^{\circ} 31' 37,574''$ BT yang terletak pada tepi batas antara sawah dan kebun;
16. TK 33.05.03.2002-03.2003-014 dilanjutkan mengarah ke tenggara mengikuti jalan sampai pada TK 33.05.03.2002-03.2003-015 dengan koordinat $7^{\circ} 45' 21,176''$ LS dan $109^{\circ} 31' 38,183''$ BT yang terletak pada tepi batas antara sawah dan kebun;
17. TK 33.05.03.2002-03.2003-015 dilanjutkan mengarah ke barat daya mengikuti jalan sampai pada TK 33.05.03.2002-03.2003-016 dengan koordinat $7^{\circ} 45' 23,434''$ LS dan $109^{\circ} 31' 37,740''$ BT yang terletak pada jalan desa;
18. TK 33.05.03.2002-03.2003-016 dilanjutkan mengarah ke barat mengikuti jalan desa sampai pada TK 33.05.03.2002-03.2003-017 dengan koordinat $7^{\circ} 45' 23,193''$ LS dan $109^{\circ} 31' 34,331''$ BT yang terletak pada pertigaan jalan desa (JLS);
19. TK 33.05.03.2002-03.2003-017 dilanjutkan mengarah ke barat daya mengikuti jalan desa sampai pada TK 33.05.03.2002-03.2003-018 dengan koordinat $7^{\circ} 45' 26,208''$ LS dan $109^{\circ} 31' 33,714''$ BT yang terletak pada tepi batas antara sawah dan kebun;
20. TK 33.05.03.2002-03.2003-018 dilanjutkan mengarah ke barat daya mengikuti pematang sawah sampai pada TK 33.05.03.2002-03.2003-019 dengan koordinat $7^{\circ} 45' 27,333''$ LS dan $109^{\circ} 31' 33,479''$ BT yang terletak pada tepi batas antara sawah dan kebun;
21. TK 33.05.03.2002-03.2003-019 dilanjutkan mengarah ke barat daya mengikuti jalan sampai pada TK 33.05.03.2002-03.2003-020 dengan koordinat $7^{\circ} 45' 33,833''$ LS dan $109^{\circ} 31' 32,790''$ BT yang terletak pada tepi batas antara sawah dan kebun; dan

22. TK 33.05.03.2002-03.2003-020 dilanjutkan mengarah ke barat daya mengikuti jalan sampai pada TK 33.05.03.2002-03.2003-000 dengan koordinat $7^{\circ} 45' 57,415''$ LS dan $109^{\circ} 31' 29,974''$ BT yang terletak pada Simpul batas antara Desa Surejan dan Desa Waluyorejo Kecamatan Puring dan Garis Pantai.
- c. Penetapan Batas Desa pada segmen Desa Surejan Kecamatan Puring Kabupaten Kebumen dengan Samudra Hindia dijelaskan sesuai dengan ketentuan peraturan perundang-undangan.
- d. Penetapan Batas Desa pada segmen Desa Surejan dengan Desa Tambakmulyo Kecamatan Puring adalah:
1. dimulai dari TK 33.05.03.2001-03.2002-03.2012-000 dengan koordinat $7^{\circ} 44' 39,463''$ LS dan $109^{\circ} 30' 5,142''$ BT yang merupakan Simpul batas antara Desa Tambakmulyo, Desa Surejan, dan Desa Banjarejo Kecamatan Puring;
 2. dari TK 33.05.03.2001-03.2002-03.2012-000 dilanjutkan mengarah ke barat daya mengikuti jalan sampai pada TK 33.05.03.2001-03.2002-001 dengan koordinat $7^{\circ} 45' 4,348''$ LS dan $109^{\circ} 30' 2,382''$ BT yang terletak pada jalan desa;
 3. TK 33.05.03.2001-03.2002-001 dilanjutkan mengarah ke barat daya mengikuti jalan sampai pada TK 33.05.03.2001-03.2002-002 dengan koordinat $7^{\circ} 45' 13,222''$ LS dan $109^{\circ} 30' 1,268''$ BT yang terletak pada jalan desa;
 4. TK 33.05.03.2001-03.2002-002 dilanjutkan mengarah ke barat daya mengikuti jalan desa sampai pada TK 33.05.03.2001-03.2002-003 dengan koordinat $7^{\circ} 45' 16,184''$ LS dan $109^{\circ} 30' 0,964''$ BT yang terletak pada jalan desa;
 5. TK 33.05.03.2001-03.2002-003 dilanjutkan mengarah ke barat daya mengikuti jalan desa sampai pada TK 33.05.03.2001-03.2002-004 dengan koordinat $7^{\circ} 45' 21,817''$ LS dan $109^{\circ} 30' 0,399''$ BT yang terletak pada jalan desa; dan
 6. TK 33.05.03.2001-03.2002-004 dilanjutkan mengarah ke barat daya mengikuti jalan desa sampai pada TK 33.05.03.2001-03.2002-000 dengan koordinat $7^{\circ} 45' 43,672''$ LS dan $109^{\circ} 29' 58,118''$ BT yang terletak pada Simpul batas antara Desa Tambakmulyo, Desa Surejan Kecamatan Puring dan Garis Pantai.

Bagian Ketiga

Penetapan dan Penegasan Batas Desa Waluyorejo

Pasal 8

Penetapan dan Penegasan Batas Desa Waluyorejo Kecamatan Puring sebagaimana dimaksud dalam Pasal 3 huruf c memiliki Batas-batas sebagai berikut:

- a. Batas sebelah Utara : Desa Purwoharjo, Desa Tukinggedong, dan Desa Kaleng Kecamatan Puring
- b. Batas sebelah Timur : Desa Kaleng dan Desa Sidoharjo Kecamatan Puring
- c. Batas sebelah Selatan : Samudra Hindia
- d. Batas sebelah Barat : Desa Surejan dan Desa Banjarejo Kecamatan Puring

Pasal 9

Penetapan dan Penegasan Batas Desa Waluyorejo Kecamatan Puring sebagaimana dimaksud dalam Pasal 8 sebagai berikut:

- a. Penetapan Batas Desa pada segmen Desa Waluyorejo dengan Desa Purwoharjo Kecamatan Puring adalah:
 1. dimulai dari TK 33.05.03.2003-03.2011-03.2012-000 dengan koordinat 7° 44' 44,340" LS dan 109° 31' 24,097" BT yang merupakan Simpul batas antara Desa Waluyorejo, Desa Purwoharjo, dan Desa Banjarejo Kecamatan Puring;
 2. dari TK 33.05.03.2003-03.2011-03.2012-000 dilanjutkan mengarah ke timur laut mengikuti batas antara kebun dan sawah sampai pada TK 33.05.03.2003-03.2011-001 dengan koordinat 7° 44' 44,057" LS dan 109° 31' 29,267" BT yang terletak pada tepi batas antara sawah dan kebun;
 3. TK 33.05.03.2003-03.2011-001 dilanjutkan mengarah ke tenggara mengikuti batas antara kebun dan sawah sampai pada TK 33.05.03.2003-03.2011-002 dengan koordinat 7° 44' 46,473" LS dan 109° 31' 29,540" BT yang terletak pada tepi batas antara sawah dan kebun;
 4. TK 33.05.03.2003-03.2011-002 dilanjutkan mengarah ke tenggara mengikuti batas antara kebun dan sawah sampai pada TK 33.05.03.2003-03.2011-003 dengan koordinat 7° 44' 47,643" LS dan 109° 31' 36,362" BT yang terletak pada tepi batas antara sawah dan kebun;
 5. TK 33.05.03.2003-03.2011-003 dilanjutkan mengarah ke timur laut mengikuti jalan sampai pada TK 33.05.03.2003-03.2011-004 dengan koordinat 7° 44' 38,935" LS dan 109° 31' 38,201" BT yang terletak pada sawah;
 6. TK 33.05.03.2003-03.2011-004 dilanjutkan mengarah ke tenggara mengikuti jalan desa sampai pada TK 33.05.03.2003-03.2011-005 dengan koordinat 7° 44' 40,155" LS dan 109° 31' 44,752" BT yang terletak pada sawah;
 7. TK 33.05.03.2003-03.2011-005 dilanjutkan mengarah ke barat daya mengikuti jalan sampai pada TK 33.05.03.2003-03.2011-006 dengan koordinat 7° 44' 44,164" LS dan 109° 31' 43,852" BT yang terletak pada sawah;
 8. TK 33.05.03.2003-03.2011-006 dilanjutkan mengarah ke tenggara melewati kebun sampai pada TK 33.05.03.2003-03.2011-007 dengan koordinat 7° 44' 44,829" LS dan 109° 31' 47,573" BT yang terletak pada tepi kuburan;
 9. TK 33.05.03.2003-03.2011-007 dilanjutkan mengarah ke tenggara melewati kebun sampai pada TK 33.05.03.2003-03.2011-008 dengan koordinat 7° 44' 45,595" LS dan 109° 31' 52,452" BT yang terletak pada sawah;
 10. TK 33.05.03.2003-03.2011-008 dilanjutkan mengarah ke selatan melewati kebun sampai pada TK 33.05.03.2003-03.2011-009 dengan koordinat 7° 44' 49,445" LS dan 109° 31' 52,037" BT yang terletak pada tepi batas antara sawah dan kebun;
 11. TK 33.05.03.2003-03.2011-009 dilanjutkan mengarah ke tenggara mengikuti batas antara kebun dan sawah sampai pada TK 33.05.03.2003-03.2011-010 dengan koordinat 7° 44' 50,068" LS dan 109° 31' 56,801" BT yang terletak pada tepi batas antara sawah dan kebun;

12. TK 33.05.03.2003-03.2011-010 dilanjutkan mengarah ke timur laut mengikuti jalan sampai pada TK 33.05.03.2003-03.2011-011 dengan koordinat $7^{\circ} 44' 42,654''$ LS dan $109^{\circ} 31' 58,877''$ BT yang terletak pada jalan desa;
 13. TK 33.05.03.2003-03.2011-011 dilanjutkan mengarah ke timur laut mengikuti jalan desa sampai pada TK 33.05.03.2003-03.2011-012 dengan koordinat $7^{\circ} 44' 38,202''$ LS dan $109^{\circ} 31' 59,938''$ BT yang terletak pada jalan desa; dan
 14. TK 33.05.03.2003-03.2011-012 dilanjutkan mengarah ke utara mengikuti jalan desa sampai pada TK 33.05.03.2003-03.2010-03.2011-000 dengan koordinat $7^{\circ} 44' 30,334''$ LS dan $109^{\circ} 32' 0,181''$ BT yang terletak pada Simpul batas antara Desa Waluyorejo, Desa Tukinggedong, dan Desa Purwoharjo Kecamatan Puring.
- b. Penetapan Batas Desa pada segmen Desa Waluyorejo dengan Desa Tukinggedong Kecamatan Puring adalah:
1. dimulai dari TK 33.05.03.2003-03.2009-03.2010-000 dengan koordinat $7^{\circ} 44' 37,427''$ LS dan $109^{\circ} 32' 27,648''$ BT yang merupakan Simpul batas antara Desa Waluyorejo, Desa Kaleng, dan Desa Tukinggedong Kecamatan Puring;
 2. dari TK 33.05.03.2003-03.2009-03.2010-000 dilanjutkan mengarah ke tenggara mengikuti jalan sampai pada TK 33.05.03.2003-03.2010-001 dengan koordinat $7^{\circ} 44' 31,311''$ LS dan $109^{\circ} 32' 6,044''$ BT yang terletak pada sawah;
 3. TK 33.05.03.2003-03.2010-001 dilanjutkan mengarah ke tenggara mengikuti jalan sampai pada TK 33.05.03.2003-03.2010-002 dengan koordinat $7^{\circ} 44' 33,193''$ LS dan $109^{\circ} 32' 16,230''$ BT yang terletak pada sawah;
 4. TK 33.05.03.2003-03.2010-002 dilanjutkan mengarah ke barat daya mengikuti jalan pertanian sampai pada TK 33.05.03.2003-03.2010-003 dengan koordinat $7^{\circ} 44' 35,399''$ LS dan $109^{\circ} 32' 15,823''$ BT yang terletak pada sawah; dan
 5. TK 33.05.03.2003-03.2010-003 dilanjutkan mengarah ke tenggara mengikuti pematang tegalan sampai pada TK 33.05.03.2003-03.2010-03.2011-000 dengan koordinat $7^{\circ} 44' 30,334''$ LS dan $109^{\circ} 32' 0,181''$ BT yang terletak pada Simpul batas antara Desa Waluyorejo, Desa Tukinggedong, dan Desa Purwoharjo Kecamatan Puring.
- c. Penetapan Batas Desa pada segmen Desa Waluyorejo dengan Desa Kaleng Kecamatan Puring adalah:
1. dimulai dari TK 33.05.03.2003-03.2009-03.2010-000 dengan koordinat $7^{\circ} 44' 37,427''$ LS dan $109^{\circ} 32' 27,648''$ BT yang merupakan Simpul batas antara Desa Waluyorejo, Desa Kaleng, dan Desa Tukinggedong Kecamatan Puring;
 2. dari TK 33.05.03.2003-03.2009-03.2010-000 dilanjutkan mengarah ke barat daya mengikuti tepi sisi timur jalan desa sampai pada TK 33.05.03.2003-03.2009-001 dengan koordinat $7^{\circ} 45' 9,082''$ LS dan $109^{\circ} 32' 21,469''$ BT yang terletak pada jalan desa; dan
 3. TK 33.05.03.2003-03.2009-001 dilanjutkan mengarah ke timur melewati pekarangan sampai pada TK 33.05.03.2003-03.2004-03.2009-000 dengan koordinat $7^{\circ} 45' 11,227''$ LS dan $109^{\circ} 32' 32,490''$ BT yang terletak pada Simpul batas antara Desa Waluyorejo, Desa Sidoharjo, dan Desa Kaleng Kecamatan Puring.

- d. Penetapan Batas Desa pada segmen Desa Waluyorejo dengan Desa Sidoharjo Kecamatan Puring adalah:
1. dimulai dari TK 33.05.03.2003-03.2004-03.2009-000 dengan koordinat $7^{\circ} 45' 11,227''$ LS dan $109^{\circ} 32' 32,490''$ BT yang merupakan Simpul batas antara Desa Waluyorejo, Desa Sidoharjo, dan Desa Kaleng Kecamatan Puring;
 2. dari TK 33.05.03.2003-03.2004-03.2009-000 dilanjutkan mengarah ke barat daya melewati pekarangan sampai pada TK 33.05.03.2003-03.2004-001 dengan koordinat $7^{\circ} 45' 14,166''$ LS dan $109^{\circ} 32' 32,019''$ BT yang terletak pada pekarangan;
 3. TK 33.05.03.2003-03.2004-001 dilanjutkan mengarah ke barat melewati pekarangan sampai pada TK 33.05.03.2003-03.2004-002 dengan koordinat $7^{\circ} 45' 14,119''$ LS dan $109^{\circ} 32' 29,744''$ BT yang terletak pada permukiman;
 4. TK 33.05.03.2003-03.2004-002 dilanjutkan mengarah ke selatan melewati permukiman sampai pada TK 33.05.03.2003-03.2004-003 dengan koordinat $7^{\circ} 45' 17,935''$ LS dan $109^{\circ} 32' 29,517''$ BT yang terletak pada Jalan Desa Sidoharjo;
 5. TK 33.05.03.2003-03.2004-003 dilanjutkan mengarah ke timur mengikuti tepi sisi utara Jalan Desa Sidoharjo sampai pada TK 33.05.03.2003-03.2004-004 dengan koordinat $7^{\circ} 45' 18,193''$ LS dan $109^{\circ} 32' 31,343''$ BT yang terletak pada Jalan Desa Waluyorejo-Desa Sidoharjo;
 6. TK 33.05.03.2003-03.2004-004 dilanjutkan mengarah ke barat daya mengikuti as Jalan Desa Waluyorejo-Desa Sidoharjo sampai pada TK 33.05.03.2003-03.2004-005 dengan koordinat $7^{\circ} 45' 30,896''$ LS dan $109^{\circ} 32' 29,465''$ BT yang terletak pada Jalur Lintas Selatan (JLS);
 7. TK 33.05.03.2003-03.2004-005 dilanjutkan mengarah ke barat daya melewati Jalur Lintas Selatan (JLS) sampai pada TK 33.05.03.2003-03.2004-006 dengan koordinat $7^{\circ} 45' 31,851''$ LS dan $109^{\circ} 32' 29,297''$ BT yang terletak pada Jalan Desa Waluyorejo-Desa Sidoharjo;
 8. TK 33.05.03.2003-03.2004-006 dilanjutkan mengarah ke barat daya mengikuti as Jalan Desa Waluyorejo-Desa Sidoharjo sampai pada TK 33.05.03.2003-03.2004-007 dengan koordinat $7^{\circ} 45' 59,159''$ LS dan $109^{\circ} 32' 25,295''$ BT yang terletak pada kebun; dan
 9. TK 33.05.03.2003-03.2004-007 dilanjutkan mengarah ke barat daya melewati kebun sampai pada TK 33.05.03.2003-03.2004-000 dengan koordinat $7^{\circ} 46' 6,244''$ LS dan $109^{\circ} 32' 24,473''$ BT yang terletak pada Simpul batas antara Desa Waluyorejo, Desa Sidoharjo Kecamatan Puring dan Garis Pantai.
- e. Penetapan Batas Desa pada segmen Desa Waluyorejo Kecamatan Puring Kabupaten Kebumen dengan Samudra Hindia dijelaskan sesuai dengan ketentuan peraturan perundang-undangan.
- f. Penetapan Batas Desa pada segmen Desa Waluyorejo dengan Desa Surejan Kecamatan Puring adalah:
1. dimulai dari TK 33.05.03.2002-03.2003-03.2012-000 dengan koordinat $7^{\circ} 44' 58,782''$ LS dan $109^{\circ} 31' 21,634''$ BT yang merupakan Simpul batas antara Desa Surejan, Desa Waluyorejo, dan Desa Banjarejo Kecamatan Puring;

2. dari TK 33.05.03.2002-03.2003-03.2012-000 dilanjutkan mengarah ke tenggara mengikuti jalan setapak sampai pada TK 33.05.03.2002-03.2003-001 dengan koordinat $7^{\circ} 45' 3,911''$ LS dan $109^{\circ} 31' 44,883''$ BT yang terletak pada jalan desa;
3. TK 33.05.03.2002-03.2003-001 dilanjutkan mengarah ke selatan mengikuti jalan sampai pada TK 33.05.03.2002-03.2003-002 dengan koordinat $7^{\circ} 45' 5,840''$ LS dan $109^{\circ} 31' 44,834''$ BT yang terletak pada jalan;
4. TK 33.05.03.2002-03.2003-002 dilanjutkan mengarah ke selatan mengikuti batas antara sawah dan kebun sampai pada TK 33.05.03.2002-03.2003-003 dengan koordinat $7^{\circ} 45' 7,344''$ LS dan $109^{\circ} 31' 44,795''$ BT yang terletak pada jalan;
5. TK 33.05.03.2002-03.2003-003 dilanjutkan mengarah ke barat mengikuti jalan sampai pada TK 33.05.03.2002-03.2003-004 dengan koordinat $7^{\circ} 45' 7,176''$ LS dan $109^{\circ} 31' 42,507''$ BT yang terletak pada jalan;
6. TK 33.05.03.2002-03.2003-004 dilanjutkan mengarah ke selatan mengikuti jalan sampai pada TK 33.05.03.2002-03.2003-005 dengan koordinat $7^{\circ} 45' 9,874''$ LS dan $109^{\circ} 31' 42,304''$ BT yang terletak pada tepi batas antara sawah dan kebun;
7. TK 33.05.03.2002-03.2003-005 dilanjutkan mengarah ke tenggara mengikuti batas antara sawah dan kebun sampai pada TK 33.05.03.2002-03.2003-006 dengan koordinat $7^{\circ} 45' 10,131''$ LS dan $109^{\circ} 31' 42,549''$ BT yang terletak pada tepi batas antara sawah dan kebun;
8. TK 33.05.03.2002-03.2003-006 dilanjutkan mengarah ke selatan mengikuti pematang sawah sampai pada TK 33.05.03.2002-03.2003-007 dengan koordinat $7^{\circ} 45' 14,322''$ LS dan $109^{\circ} 31' 41,921''$ BT yang terletak pada pematang ladang;
9. TK 33.05.03.2002-03.2003-007 dilanjutkan mengarah ke barat daya mengikuti pematang sawah sampai pada TK 33.05.03.2002-03.2003-008 dengan koordinat $7^{\circ} 45' 14,541''$ LS dan $109^{\circ} 31' 41,601''$ BT yang terletak pada pematang ladang;
10. TK 33.05.03.2002-03.2003-008 dilanjutkan mengarah ke selatan mengikuti pematang sawah sampai pada TK 33.05.03.2002-03.2003-009 dengan koordinat $7^{\circ} 45' 17,717''$ LS dan $109^{\circ} 31' 40,861''$ BT yang terletak pada ladang;
11. TK 33.05.03.2002-03.2003-009 dilanjutkan mengarah ke barat laut mengikuti pematang sawah sampai pada TK 33.05.03.2002-03.2003-010 dengan koordinat $7^{\circ} 45' 17,060''$ LS dan $109^{\circ} 31' 38,742''$ BT yang terletak pada ladang;
12. TK 33.05.03.2002-03.2003-010 dilanjutkan mengarah ke barat daya mengikuti pematang sawah sampai pada TK 33.05.03.2002-03.2003-011 dengan koordinat $7^{\circ} 45' 17,989''$ LS dan $109^{\circ} 31' 38,564''$ BT yang terletak pada ladang;

13. TK 33.05.03.2002-03.2003-011 dilanjutkan mengarah ke barat laut mengikuti pematang sawah sampai pada TK 33.05.03.2002-03.2003-012 dengan koordinat $7^{\circ} 45' 17,901''$ LS dan $109^{\circ} 31' 38,052''$ BT yang terletak pada ladang;
14. TK 33.05.03.2002-03.2003-012 dilanjutkan mengarah ke barat daya mengikuti pematang sawah sampai pada TK 33.05.03.2002-03.2003-013 dengan koordinat $7^{\circ} 45' 19,805''$ LS dan $109^{\circ} 31' 37,664''$ BT yang terletak pada kuburan;
15. TK 33.05.03.2002-03.2003-013 dilanjutkan mengarah ke barat daya mengikuti jalan kuburan sampai pada TK 33.05.03.2002-03.2003-014 dengan koordinat $7^{\circ} 45' 20,972''$ LS dan $109^{\circ} 31' 37,574''$ BT yang terletak pada tepi batas antara sawah dan kebun;
16. TK 33.05.03.2002-03.2003-014 dilanjutkan mengarah ke tenggara mengikuti jalan sampai pada TK 33.05.03.2002-03.2003-015 dengan koordinat $7^{\circ} 45' 21,176''$ LS dan $109^{\circ} 31' 38,183''$ BT yang terletak pada tepi batas antara sawah dan kebun;
17. TK 33.05.03.2002-03.2003-015 dilanjutkan mengarah ke barat daya mengikuti jalan sampai pada TK 33.05.03.2002-03.2003-016 dengan koordinat $7^{\circ} 45' 23,434''$ LS dan $109^{\circ} 31' 37,740''$ BT yang terletak pada jalan desa;
18. TK 33.05.03.2002-03.2003-016 dilanjutkan mengarah ke barat mengikuti jalan desa sampai pada TK 33.05.03.2002-03.2003-017 dengan koordinat $7^{\circ} 45' 23,193''$ LS dan $109^{\circ} 31' 34,331''$ BT yang terletak pada pertigaan jalan desa (JLS);
19. TK 33.05.03.2002-03.2003-017 dilanjutkan mengarah ke barat daya mengikuti jalan desa sampai pada TK 33.05.03.2002-03.2003-018 dengan koordinat $7^{\circ} 45' 26,208''$ LS dan $109^{\circ} 31' 33,714''$ BT yang terletak pada tepi batas antara sawah dan kebun;
20. TK 33.05.03.2002-03.2003-018 dilanjutkan mengarah ke barat daya mengikuti pematang sawah sampai pada TK 33.05.03.2002-03.2003-019 dengan koordinat $7^{\circ} 45' 27,333''$ LS dan $109^{\circ} 31' 33,479''$ BT yang terletak pada tepi batas antara sawah dan kebun;
21. TK 33.05.03.2002-03.2003-019 dilanjutkan mengarah ke barat daya mengikuti jalan sampai pada TK 33.05.03.2002-03.2003-020 dengan koordinat $7^{\circ} 45' 33,833''$ LS dan $109^{\circ} 31' 32,790''$ BT yang terletak pada tepi batas antara sawah dan kebun; dan
22. TK 33.05.03.2002-03.2003-020 dilanjutkan mengarah ke barat daya mengikuti jalan sampai pada TK 33.05.03.2002-03.2003-000 dengan koordinat $7^{\circ} 45' 57,415''$ LS dan $109^{\circ} 31' 29,974''$ BT yang terletak pada Simpul batas antara Desa Surejan dan Desa Waluyorejo Kecamatan Puring dan Garis Pantai.

- g. Penetapan Batas Desa pada segmen Desa Waluyorejo dengan Desa Banjarejo Kecamatan Puring adalah:
1. dimulai dari TK 33.05.03.2003-03.2011-03.2012-000 dengan koordinat $7^{\circ} 44' 44,340''$ LS dan $109^{\circ} 31' 24,097''$ BT yang merupakan Simpul batas antara Desa Waluyorejo, Desa Purwoharjo, dan Desa Banjarejo Kecamatan Puring;
 2. dari TK 33.05.03.2003-03.2011-03.2012-000 dilanjutkan mengarah ke barat daya mengikuti as Jalan Wates sampai pada TK 33.05.03.2003-03.2012-001 dengan koordinat $7^{\circ} 44' 54,076''$ LS dan $109^{\circ} 31' 22,341''$ BT yang terletak pada jalan setapak; dan
 3. TK 33.05.03.2003-03.2012-001 dilanjutkan mengarah ke barat daya mengikuti as jalan setapak sampai pada TK 33.05.03.2002-03.2003-03.2012-000 dengan koordinat $7^{\circ} 44' 58,782''$ LS dan $109^{\circ} 31' 21,634''$ BT yang terletak pada Simpul batas antara Desa Surejan, Desa Waluyorejo, dan Desa Banjarejo Kecamatan Puring.

Bagian Keempat

Penetapan dan Penegasan Batas Desa Sidoharjo

Pasal 10

Penetapan dan Penegasan Batas Desa Sidoharjo Kecamatan Puring sebagaimana dimaksud dalam Pasal 3 huruf d memiliki Batas-batas sebagai berikut:

Batas sebelah Utara	:	Desa Kaleng dan Desa Puliharjo Kecamatan Puring
Batas sebelah Timur	:	Desa Karangrejo Kecamatan Petanahan
Batas sebelah Selatan	:	Samudra Hindia
Batas sebelah Barat	:	Desa Waluyorejo Kecamatan Puring

Pasal 11

Penetapan dan Penegasan Batas Desa Sidoharjo Kecamatan Puring sebagaimana dimaksud dalam Pasal 10 sebagai berikut:

- a. Penetapan Batas Desa pada segmen Desa Sidoharjo dengan Desa Kaleng Kecamatan Puring adalah:
1. dimulai dari TK 33.05.03.2004-03.2005-03.2009-000 dengan koordinat $7^{\circ} 45' 14,596''$ LS dan $109^{\circ} 32' 47,861''$ BT yang merupakan Simpul batas antara Desa Sidoharjo, desa Puliharjo, dan Desa Kaleng Kecamatan Puring;
 2. dari TK 33.05.03.2004-03.2005-03.2009-000 dilanjutkan mengarah ke barat laut melewati kebun sampai pada TK 33.05.03.2004-03.2009-001 dengan koordinat $7^{\circ} 45' 13,394''$ LS dan $109^{\circ} 32' 42,375''$ BT yang terletak pada permukiman;
 3. TK 33.05.03.2004-03.2009-001 dilanjutkan mengarah ke barat laut melewati permukiman sampai pada TK 33.05.03.2004-03.2009-002 dengan koordinat $7^{\circ} 45' 12,270''$ LS dan $109^{\circ} 32' 37,249''$ BT yang terletak pada kebun; dan
 4. TK 33.05.03.2004-03.2009-002 dilanjutkan mengarah ke barat laut melewati kebun sampai pada TK 33.05.03.2003-03.2004-03.2009-000 dengan koordinat $7^{\circ} 45' 11,227''$ LS dan $109^{\circ} 32' 32,490''$ BT yang terletak pada Simpul batas antara Desa Waluyorejo, Desa Sidoharjo, dan Desa Kaleng Kecamatan Puring.

- b. Penetapan Batas Desa pada segmen Desa Sidoharjo dengan Desa Puliharjo Kecamatan Puring adalah:
1. dimulai dari TK 33.05.03.2004-03.2005-04.2001-000 dengan koordinat $7^{\circ} 45' 25,108''$ LS dan $109^{\circ} 33' 43,492''$ BT yang merupakan Simpul batas antara Desa Sidoharjo dan Desa Puliharjo Kecamatan Puring dengan Desa Karangrejo Kecamatan Petanahan;
 2. dari TK 33.05.03.2004-03.2005-04.2001-000 dilanjutkan mengarah ke barat laut melewati kebun sampai pada TK 33.05.03.2004-03.2005-001 dengan koordinat $7^{\circ} 45' 20,307''$ LS dan $109^{\circ} 33' 19,994''$ BT yang terletak pada Jalan Lumut;
 3. TK 33.05.03.2004-03.2005-001 dilanjutkan mengarah ke barat daya mengikuti tepi sisi barat Jalan Lumut sampai pada TK 33.05.03.2004-03.2005-002 dengan koordinat $7^{\circ} 45' 21,792''$ LS dan $109^{\circ} 33' 19,746''$ BT yang terletak pada sungai kecil;
 4. TK 33.05.03.2004-03.2005-002 dilanjutkan mengarah ke barat laut mengikuti as saluran air sampai pada TK 33.05.03.2004-03.2005-003 dengan koordinat $7^{\circ} 45' 21,524''$ LS dan $109^{\circ} 33' 18,423''$ BT yang terletak pada kebun;
 5. TK 33.05.03.2004-03.2005-003 dilanjutkan mengarah ke selatan melewati kebun sampai pada TK 33.05.03.2004-03.2005-004 dengan koordinat $7^{\circ} 45' 22,215''$ LS dan $109^{\circ} 33' 18,348''$ BT yang terletak pada kebun;
 6. TK 33.05.03.2004-03.2005-004 dilanjutkan mengarah ke barat laut melewati kebun sampai pada TK 33.05.03.2004-03.2005-005 dengan koordinat $7^{\circ} 45' 20,835''$ LS dan $109^{\circ} 33' 14,688''$ BT yang terletak pada kebun;
 7. TK 33.05.03.2004-03.2005-005 dilanjutkan mengarah ke timur laut melewati kebun sampai pada TK 33.05.03.2004-03.2005-006 dengan koordinat $7^{\circ} 45' 20,000''$ LS dan $109^{\circ} 33' 14,900''$ BT yang terletak pada jalan setapak;
 8. TK 33.05.03.2004-03.2005-006 dilanjutkan mengarah ke barat laut melewati kebun sampai pada TK 33.05.03.2004-03.2005-007 dengan koordinat $7^{\circ} 45' 19,388''$ LS dan $109^{\circ} 33' 10,266''$ BT yang terletak pada kebun;
 9. TK 33.05.03.2004-03.2005-007 dilanjutkan mengarah ke selatan melewati kebun sampai pada TK 33.05.03.2004-03.2005-008 dengan koordinat $7^{\circ} 45' 19,292''$ LS dan $109^{\circ} 33' 10,270''$ BT yang terletak pada kebun;
 10. TK 33.05.03.2004-03.2005-008 dilanjutkan mengarah ke barat laut melewati pekarangan sampai pada TK 33.05.03.2004-03.2005-009 dengan koordinat $7^{\circ} 45' 18,954''$ LS dan $109^{\circ} 33' 9,421''$ BT yang terletak pada kebun;
 11. TK 33.05.03.2004-03.2005-009 dilanjutkan mengarah ke barat daya melewati kebun sampai pada TK 33.05.03.2004-03.2005-010 dengan koordinat $7^{\circ} 45' 18,989''$ LS dan $109^{\circ} 33' 8,261''$ BT yang terletak pada kebun;
 12. TK 33.05.03.2004-03.2005-010 dilanjutkan mengarah ke barat laut melewati kebun sampai pada TK 33.05.03.2004-03.2005-011 dengan koordinat $7^{\circ} 45' 18,644''$ LS dan $109^{\circ} 33' 6,497''$ BT yang terletak pada sungai kecil;
 13. TK 33.05.03.2004-03.2005-011 dilanjutkan mengarah ke barat laut mengikuti as saluran air sampai pada TK 33.05.03.2004-03.2005-012 dengan koordinat $7^{\circ} 45' 17,858''$ LS dan $109^{\circ} 33' 1,464''$ BT yang terletak pada kebun;

14. TK 33.05.03.2004-03.2005-012 dilanjutkan mengarah ke barat laut melewati kebun sampai pada TK 33.05.03.2004-03.2005-013 dengan koordinat $7^{\circ} 45' 17,326''$ LS dan $109^{\circ} 32' 57,635''$ BT yang terletak pada pekarangan;
 15. TK 33.05.03.2004-03.2005-013 dilanjutkan mengarah ke utara mengikuti as jalan setapak sampai pada TK 33.05.03.2004-03.2005-014 dengan koordinat $7^{\circ} 45' 16,076''$ LS dan $109^{\circ} 32' 57,781''$ BT yang terletak pada Jalan Puliharjo; dan
 16. TK 33.05.03.2004-03.2005-014 dilanjutkan mengarah ke barat laut mengikuti as Jalan Puliharjo sampai pada TK 33.05.03.2004-03.2005-03.2009-000 dengan koordinat $7^{\circ} 45' 14,596''$ LS dan $109^{\circ} 32' 47,861''$ BT yang terletak pada Simpul batas antara Desa Sidoharjo, desa Puliharjo, dan Desa Kaleng Kecamatan Puring.
- c. Penetapan Batas Desa pada segmen Desa Sidoharjo Kecamatan Puring dengan Desa Karangrejo Kecamatan Petanahan adalah:
1. dimulai dari TK 33.05.03.2004-03.2005-04.2001-000 dengan koordinat $7^{\circ} 45' 25,108''$ LS dan $109^{\circ} 33' 43,492''$ BT yang merupakan Simpul batas antara Desa Sidoharjo dan Desa Puliharjo Kecamatan Puring dengan Desa Karangrejo Kecamatan Petanahan;
 2. dari TK 33.05.03.2004-03.2005-04.2001-000 dilanjutkan mengarah ke selatan mengikuti as Jalan Desa Sidoharjo-Desa Karangrejo sampai pada TK 33.05.03.2004-04.2001-000 dengan koordinat $7^{\circ} 46' 18,162''$ LS dan $109^{\circ} 33' 35,999''$ BT yang terletak pada Simpul batas antara Desa Sidoharjo Kecamatan Puring, Desa Karangrejo Kecamatan Petanahan dan Garis Pantai.
- d. Penetapan Batas Desa pada segmen Desa Sidoharjo Kecamatan Puring Kabupaten Kebumen dengan Samudra Hindia dijelaskan sesuai dengan ketentuan peraturan perundang-undangan.
- e. Penetapan Batas Desa pada segmen Desa Sidoharjo dengan Desa Waluyorejo Kecamatan Puring adalah:
1. dimulai dari TK 33.05.03.2003-03.2004-03.2009-000 dengan koordinat $7^{\circ} 45' 11,227''$ LS dan $109^{\circ} 32' 32,490''$ BT yang merupakan Simpul batas antara Desa Waluyorejo, Desa Sidoharjo, dan Desa Kaleng Kecamatan Puring;
 2. dari TK 33.05.03.2003-03.2004-03.2009-000 dilanjutkan mengarah ke barat daya melewati pekarangan sampai pada TK 33.05.03.2003-03.2004-001 dengan koordinat $7^{\circ} 45' 14,166''$ LS dan $109^{\circ} 32' 32,019''$ BT yang terletak pada pekarangan;
 3. TK 33.05.03.2003-03.2004-001 dilanjutkan mengarah ke barat melewati pekarangan sampai pada TK 33.05.03.2003-03.2004-002 dengan koordinat $7^{\circ} 45' 14,119''$ LS dan $109^{\circ} 32' 29,744''$ BT yang terletak pada permukiman;
 4. TK 33.05.03.2003-03.2004-002 dilanjutkan mengarah ke selatan melewati permukiman sampai pada TK 33.05.03.2003-03.2004-003 dengan koordinat $7^{\circ} 45' 17,935''$ LS dan $109^{\circ} 32' 29,517''$ BT yang terletak pada Jalan Desa Sidoharjo;

5. TK 33.05.03.2003-03.2004-003 dilanjutkan mengarah ke timur mengikuti tepi sisi utara Jalan Desa Sidoharjo sampai pada TK 33.05.03.2003-03.2004-004 dengan koordinat $7^{\circ} 45' 18,193''$ LS dan $109^{\circ} 32' 31,343''$ BT yang terletak pada Jalan Desa Waluyorejo-Desa Sidoharjo;
6. TK 33.05.03.2003-03.2004-004 dilanjutkan mengarah ke barat daya mengikuti as Jalan Desa Waluyorejo-Desa Sidoharjo sampai pada TK 33.05.03.2003-03.2004-005 dengan koordinat $7^{\circ} 45' 30,896''$ LS dan $109^{\circ} 32' 29,465''$ BT yang terletak pada Jalur Lintas Selatan (JLS);
7. TK 33.05.03.2003-03.2004-005 dilanjutkan mengarah ke barat daya melewati Jalur Lintas Selatan (JLS) sampai pada TK 33.05.03.2003-03.2004-006 dengan koordinat $7^{\circ} 45' 31,851''$ LS dan $109^{\circ} 32' 29,297''$ BT yang terletak pada Jalan Desa Waluyorejo-Desa Sidoharjo;
8. TK 33.05.03.2003-03.2004-006 dilanjutkan mengarah ke barat daya mengikuti as Jalan Desa Waluyorejo-Desa Sidoharjo sampai pada TK 33.05.03.2003-03.2004-007 dengan koordinat $7^{\circ} 45' 59,159''$ LS dan $109^{\circ} 32' 25,295''$ BT yang terletak pada kebun; dan
9. TK 33.05.03.2003-03.2004-007 dilanjutkan mengarah ke barat daya melewati kebun sampai pada TK 33.05.03.2003-03.2004-000 dengan koordinat $7^{\circ} 46' 6,244''$ LS dan $109^{\circ} 32' 24,473''$ BT yang terletak pada Simpul batas antara Desa Waluyorejo, Desa Sidoharjo Kecamatan Puring dan Garis Pantai.

Bagian Kelima

Penetapan dan Penegasan Batas Desa Puliharjo

Pasal 12

Penetapan dan Penegasan Batas Desa Puliharjo Kecamatan Puring sebagaimana dimaksud dalam Pasal 3 huruf e memiliki Batas-batas sebagai berikut:

- a. Batas sebelah Utara : Desa Krandegan dan Desa Purwosari Kecamatan Puring
- b. Batas sebelah Timur : Desa Karangrejo Kecamatan Petanahan
- c. Batas sebelah Selatan : Desa Sidoharjo Kecamatan Puring
- d. Batas sebelah Barat : Desa Kaleng dan Krandegan Kecamatan Puring

Pasal 13

Penetapan dan Penegasan Batas Desa Puliharjo Kecamatan Puring sebagaimana dimaksud dalam Pasal 12 sebagai berikut:

- a. Penetapan Batas Desa pada segmen Desa Puliharjo dengan Desa Krandegan Kecamatan Puring adalah:
 1. dimulai dari TK 33.05.03.2005-03.2006-03.2008-000 dengan koordinat $7^{\circ} 44' 42,676''$ LS dan $109^{\circ} 33' 29,386''$ BT yang merupakan Simpul batas antara Desa Puliharjo, Desa Purwosari, dan Desa Krandegan Kecamatan Puring;
 2. dari TK 33.05.03.2005-03.2006-03.2008-000 dilanjutkan mengarah ke barat mengikuti pematang sawah sampai pada TK 33.05.03.2005-03.2008-001 dengan koordinat $7^{\circ} 44' 42,180''$ LS dan $109^{\circ} 33' 26,822''$ BT yang terletak pada Jalan Desa Puliharjo-Desa Krandegan;

3. TK 33.05.03.2005-03.2008-001 dilanjutkan mengarah ke barat mengikuti pematang sawah sampai pada TK 33.05.03.2005-03.2008-002 dengan koordinat $7^{\circ} 44' 38,108''$ LS dan $109^{\circ} 33' 4,672''$ BT yang terletak pada Jalan Desa Puliharjo-Desa Krandegan;
 4. TK 33.05.03.2005-03.2008-002 dilanjutkan mengarah ke selatan mengikuti as Jalan Desa Puliharjo-Desa Krandegan sampai pada TK 33.05.03.2005-03.2008-003 dengan koordinat $7^{\circ} 44' 49,630''$ LS dan $109^{\circ} 33' 2,262''$ BT yang terletak pada jalan setapak; dan
 5. TK 33.05.03.2005-03.2008-003 dilanjutkan mengarah ke barat mengikuti jalan setapak sampai pada TK 33.05.03.2005-03.2008-03.2009-000 dengan koordinat $7^{\circ} 44' 48,234''$ LS dan $109^{\circ} 32' 53,784''$ BT yang terletak pada Simpul batas antara Desa Puliharjo, Desa Krandegan, dan Desa Kaleng Kecamatan Puring.
- b. Penetapan Batas Desa pada segmen Desa Puliharjo dengan Desa Purwosari Kecamatan Puring adalah:
1. dimulai dari TK 33.05.03.2005-03.2006-03.2008-000 dengan koordinat $7^{\circ} 44' 42,676''$ LS dan $109^{\circ} 33' 29,386''$ BT yang merupakan Simpul batas antara Desa Puliharjo, Desa Purwosari, dan Desa Krandegan Kecamatan Puring;
 2. dari TK 33.05.03.2005-03.2006-03.2008-000 dilanjutkan mengarah ke tenggara melewati tegalan sampai pada TK 33.05.03.2005-03.2006-001 dengan koordinat $7^{\circ} 44' 45,646''$ LS dan $109^{\circ} 33' 45,819''$ BT yang terletak pada tegalan;
 3. TK 33.05.03.2005-03.2006-001 dilanjutkan mengarah ke selatan melewati tegalan sampai pada TK 33.05.03.2005-03.2006-002 dengan koordinat $7^{\circ} 44' 47,381''$ LS dan $109^{\circ} 33' 45,717''$ BT yang terletak pada saluran air;
 4. TK 33.05.03.2005-03.2006-002 dilanjutkan mengarah ke timur menyusuri saluran air sampai pada TK 33.05.03.2005-03.2006-003 dengan koordinat $7^{\circ} 44' 47,547''$ LS dan $109^{\circ} 33' 46,643''$ BT yang terletak pada saluran air; dan
 5. TK 33.05.03.2005-03.2006-003 dilanjutkan mengarah ke selatan melewati pematang sawah sampai pada TK 33.05.03.2005-03.2006-04.2001-000 dengan koordinat $7^{\circ} 44' 49,351''$ LS dan $109^{\circ} 33' 46,556''$ BT yang terletak pada Simpul batas antara Desa Puliharjo dan Desa Purwosari Kecamatan Puring dengan Desa Karangrejo Kecamatan Petanahan.
- c. Penetapan Batas Desa pada segmen Desa Puliharjo Kecamatan Puring dengan Desa Karangrejo Kecamatan Petanahan adalah:
1. dimulai dari TK 33.05.03.2005-03.2006-04.2001-000 dengan koordinat $7^{\circ} 44' 49,351''$ LS dan $109^{\circ} 33' 46,556''$ BT yang merupakan Simpul batas antara Desa Puliharjo dan Desa Purwosari Kecamatan Puring dengan Desa Karangrejo Kecamatan Petanahan;
 2. dari TK 33.05.03.2005-03.2006-04.2001-000 dilanjutkan mengarah ke barat daya menyusuri tepi sisi timur Jalan Bebekan sampai pada TK 33.05.03.2005-04.2001-001 dengan koordinat $7^{\circ} 45' 0,349''$ LS dan $109^{\circ} 33' 45,072''$ BT yang terletak pada Jalan Bebekan;

3. TK 33.05.03.2005-04.2001-001 dilanjutkan mengarah ke barat daya menyusuri tepi sisi utara Jalan Pangeran Diponegoro sampai pada TK 33.05.03.2005-04.2001-002 dengan koordinat $7^{\circ} 45' 0,642''$ LS dan $109^{\circ} 33' 46,543''$ BT yang terletak pada Jalan Pangeran Diponegoro; dan
 4. TK 33.05.03.2005-04.2001-002 dilanjutkan mengarah ke tenggara menyusuri tepi sisi timur jalan desa sampai pada TK 33.05.03.2004-03.2005-04.2001-000 dengan koordinat $7^{\circ} 45' 25,108''$ LS dan $109^{\circ} 33' 43,492''$ BT yang terletak pada Simpul batas antara Desa Sidoharjo dan Desa Puliharjo Kecamatan Puring dengan Desa Karangrejo Kecamatan Petanahan.
- d. Penetapan Batas Desa pada segmen Desa Puliharjo dengan Desa Sidoharjo Kecamatan Puring adalah:
1. dimulai dari TK 33.05.03.2004-03.2005-04.2001-000 dengan koordinat $7^{\circ} 45' 25,108''$ LS dan $109^{\circ} 33' 43,492''$ BT yang merupakan Simpul batas antara Desa Sidoharjo dan Desa Puliharjo Kecamatan Puring dengan Desa Karangrejo Kecamatan Petanahan;
 2. dari TK 33.05.03.2004-03.2005-04.2001-000 dilanjutkan mengarah ke barat laut melewati kebun sampai pada TK 33.05.03.2004-03.2005-001 dengan koordinat $7^{\circ} 45' 20,307''$ LS dan $109^{\circ} 33' 19,994''$ BT yang terletak pada Jalan Lumut;
 3. TK 33.05.03.2004-03.2005-001 dilanjutkan mengarah ke barat daya mengikuti tepi sisi barat Jalan Lumut sampai pada TK 33.05.03.2004-03.2005-002 dengan koordinat $7^{\circ} 45' 21,792''$ LS dan $109^{\circ} 33' 19,746''$ BT yang terletak pada sungai kecil;
 4. TK 33.05.03.2004-03.2005-002 dilanjutkan mengarah ke barat laut mengikuti as saluran air sampai pada TK 33.05.03.2004-03.2005-003 dengan koordinat $7^{\circ} 45' 21,524''$ LS dan $109^{\circ} 33' 18,423''$ BT yang terletak pada kebun;
 5. TK 33.05.03.2004-03.2005-003 dilanjutkan mengarah ke selatan melewati kebun sampai pada TK 33.05.03.2004-03.2005-004 dengan koordinat $7^{\circ} 45' 22,215''$ LS dan $109^{\circ} 33' 18,348''$ BT yang terletak pada kebun;
 6. TK 33.05.03.2004-03.2005-004 dilanjutkan mengarah ke barat laut melewati kebun sampai pada TK 33.05.03.2004-03.2005-005 dengan koordinat $7^{\circ} 45' 20,835''$ LS dan $109^{\circ} 33' 14,688''$ BT yang terletak pada kebun;
 7. TK 33.05.03.2004-03.2005-005 dilanjutkan mengarah ke timur laut melewati kebun sampai pada TK 33.05.03.2004-03.2005-006 dengan koordinat $7^{\circ} 45' 20,000''$ LS dan $109^{\circ} 33' 14,900''$ BT yang terletak pada jalan setapak;
 8. TK 33.05.03.2004-03.2005-006 dilanjutkan mengarah ke barat laut melewati kebun sampai pada TK 33.05.03.2004-03.2005-007 dengan koordinat $7^{\circ} 45' 19,388''$ LS dan $109^{\circ} 33' 10,266''$ BT yang terletak pada kebun;
 9. TK 33.05.03.2004-03.2005-007 dilanjutkan mengarah ke selatan melewati kebun sampai pada TK 33.05.03.2004-03.2005-008 dengan koordinat $7^{\circ} 45' 19,292''$ LS dan $109^{\circ} 33' 10,270''$ BT yang terletak pada kebun;
 10. TK 33.05.03.2004-03.2005-008 dilanjutkan mengarah ke barat laut melewati pekarangan sampai pada TK 33.05.03.2004-03.2005-009 dengan koordinat $7^{\circ} 45' 18,954''$ LS dan $109^{\circ} 33' 9,421''$ BT yang terletak pada kebun;

11. TK 33.05.03.2004-03.2005-009 dilanjutkan mengarah ke barat daya melewati kebun sampai pada TK 33.05.03.2004-03.2005-010 dengan koordinat $7^{\circ} 45' 18,989''$ LS dan $109^{\circ} 33' 8,261''$ BT yang terletak pada kebun;
 12. TK 33.05.03.2004-03.2005-010 dilanjutkan mengarah ke barat laut melewati kebun sampai pada TK 33.05.03.2004-03.2005-011 dengan koordinat $7^{\circ} 45' 18,644''$ LS dan $109^{\circ} 33' 6,497''$ BT yang terletak pada sungai kecil;
 13. TK 33.05.03.2004-03.2005-011 dilanjutkan mengarah ke barat laut mengikuti as saluran air sampai pada TK 33.05.03.2004-03.2005-012 dengan koordinat $7^{\circ} 45' 17,858''$ LS dan $109^{\circ} 33' 1,464''$ BT yang terletak pada kebun;
 14. TK 33.05.03.2004-03.2005-012 dilanjutkan mengarah ke barat laut melewati kebun sampai pada TK 33.05.03.2004-03.2005-013 dengan koordinat $7^{\circ} 45' 17,326''$ LS dan $109^{\circ} 32' 57,635''$ BT yang terletak pada pekarangan;
 15. TK 33.05.03.2004-03.2005-013 dilanjutkan mengarah ke utara mengikuti as jalan setapak sampai pada TK 33.05.03.2004-03.2005-014 dengan koordinat $7^{\circ} 45' 16,076''$ LS dan $109^{\circ} 32' 57,781''$ BT yang terletak pada Jalan Puliharjo; dan
 16. TK 33.05.03.2004-03.2005-014 dilanjutkan mengarah ke barat laut mengikuti as Jalan Puliharjo sampai pada TK 33.05.03.2004-03.2005-03.2009-000 dengan koordinat $7^{\circ} 45' 14,596''$ LS dan $109^{\circ} 32' 47,861''$ BT yang terletak pada Simpul batas antara Desa Sidoharjo, desa Puliharjo, dan Desa Kaleng Kecamatan Puring.
- e. Penetapan Batas Desa pada segmen Desa Puliharjo dengan Desa Kaleng Kecamatan Puring adalah:
1. dimulai dari TK 33.05.03.2005-03.2008-03.2009-000 dengan koordinat $7^{\circ} 44' 48,234''$ LS dan $109^{\circ} 32' 53,784''$ BT yang merupakan Simpul batas antara Desa Puliharjo, Desa Krandegan, dan Desa Kaleng Kecamatan Puring;
 2. dari TK 33.05.03.2005-03.2008-03.2009-000 dilanjutkan mengarah ke selatan menyusuri pematang sawah sampai pada TK 33.05.03.2005-03.2009-001 dengan koordinat $7^{\circ} 44' 48,491''$ LS dan $109^{\circ} 32' 53,734''$ BT yang terletak pada kebun;
 3. TK 33.05.03.2005-03.2009-001 dilanjutkan mengarah ke barat menyusuri pematang sawah sampai pada TK 33.05.03.2005-03.2009-002 dengan koordinat $7^{\circ} 44' 48,434''$ LS dan $109^{\circ} 32' 52,992''$ BT yang terletak pada kebun;
 4. TK 33.05.03.2005-03.2009-002 dilanjutkan mengarah ke selatan melewati kebun sampai pada TK 33.05.03.2005-03.2009-003 dengan koordinat $7^{\circ} 44' 50,058''$ LS dan $109^{\circ} 32' 52,777''$ BT yang terletak pada kebun;
 5. TK 33.05.03.2005-03.2009-003 dilanjutkan mengarah ke barat melewati kebun sampai pada TK 33.05.03.2005-03.2009-004 dengan koordinat $7^{\circ} 44' 50,057''$ LS dan $109^{\circ} 32' 51,921''$ BT yang terletak pada kebun;
 6. TK 33.05.03.2005-03.2009-004 dilanjutkan mengarah ke selatan mengikuti as sungai Jalan Desa Kaleng sampai pada TK 33.05.03.2005-03.2009-005 dengan koordinat $7^{\circ} 44' 51,288''$ LS dan $109^{\circ} 32' 51,785''$ BT yang terletak pada Jalan Pangeran Diponegoro;

7. TK 33.05.03.2005-03.2009-005 dilanjutkan mengarah ke selatan mengikuti as sungai sampai pada TK 33.05.03.2005-03.2009-006 dengan koordinat $7^{\circ} 44' 59,140''$ LS dan $109^{\circ} 32' 50,159''$ BT yang terletak pada Jalan Desa Puliharjo-Desa Kaleng; dan
8. TK 33.05.03.2005-03.2009-006 dilanjutkan mengarah ke selatan menyusuri as Sungai Betet sampai pada TK 33.05.03.2004-03.2005-03.2009-000 dengan koordinat $7^{\circ} 45' 14,596''$ LS dan $109^{\circ} 32' 47,861''$ BT yang terletak pada Simpul batas antara Desa Sidoharjo, desa Puliharjo, dan Desa Kaleng Kecamatan Puring.

Bagian Keenam

Penetapan dan Penegasan Batas Desa Purwosari

Pasal 14

Penetapan dan Penegasan Batas Desa Purwosari Kecamatan Puring sebagaimana dimaksud dalam Pasal 3 huruf f memiliki Batas-batas sebagai berikut:

- a. Batas sebelah Utara : Desa Arjowinangun Kecamatan Puring dan Desa Tresnorejo Kecamatan Petanahan
- b. Batas sebelah Timur : Desa Kewangunan Kecamatan Petanahan
- c. Batas sebelah Selatan : Desa Karangrejo Kecamatan Petanahan dan Desa Puliharjo Kecamatan Puring
- d. Batas sebelah Barat : Desa Krandegan Kecamatan Puring

Pasal 15

Penetapan dan Penegasan Batas Desa Purwosari Kecamatan Puring sebagaimana dimaksud dalam Pasal 14 sebagai berikut:

- a. Penetapan Batas Desa pada segmen Desa Purwosari dengan Desa Arjowinangun Kecamatan Puring adalah:
 1. dimulai dari TK 33.05.03.2006-03.2007-03.2008-000 dengan koordinat $7^{\circ} 43' 35,299''$ LS dan $109^{\circ} 33' 30,072''$ BT yang merupakan Simpul batas antara Desa Purwosari, Desa Arjowinangun, dan Desa Krandegan Kecamatan Puring;
 2. dari TK 33.05.03.2006-03.2007-03.2008-000 dilanjutkan mengarah ke tenggara melewati pekarangan sampai pada TK 33.05.03.2006-03.2007-001 dengan koordinat $7^{\circ} 43' 35,411''$ LS dan $109^{\circ} 33' 30,269''$ BT yang terletak pada sawah;
 3. TK 33.05.03.2006-03.2007-001 dilanjutkan mengarah ke barat daya mengikuti pematang sawah sampai pada TK 33.05.03.2006-03.2007-002 dengan koordinat $7^{\circ} 43' 36,073''$ LS dan $109^{\circ} 33' 30,110''$ BT yang terletak pada pekarangan;
 4. TK 33.05.03.2006-03.2007-002 dilanjutkan mengarah ke timur mengikuti pematang sawah sampai pada TK 33.05.03.2006-03.2007-003 dengan koordinat $7^{\circ} 43' 36,120''$ LS dan $109^{\circ} 33' 30,791''$ BT yang terletak pada pekarangan;
 5. TK 33.05.03.2006-03.2007-003 dilanjutkan mengarah ke selatan melewati pekarangan sampai pada TK 33.05.03.2006-03.2007-004 dengan koordinat $7^{\circ} 43' 36,793''$ LS dan $109^{\circ} 33' 30,563''$ BT yang terletak pada pekarangan;

6. TK 33.05.03.2006-03.2007-004 dilanjutkan mengarah ke timur melewati pekarangan sampai pada TK 33.05.03.2006-03.2007-005 dengan koordinat $7^{\circ} 43' 36,832''$ LS dan $109^{\circ} 33' 31,103''$ BT yang terletak pada pekarangan;
7. TK 33.05.03.2006-03.2007-005 dilanjutkan mengarah ke barat daya melewati pekarangan sampai pada TK 33.05.03.2006-03.2007-006 dengan koordinat $7^{\circ} 43' 38,088''$ LS dan $109^{\circ} 33' 30,928''$ BT yang terletak pada sawah;
8. TK 33.05.03.2006-03.2007-006 dilanjutkan mengarah ke timur laut mengikuti batas antara sawah dan pekarangan sampai pada TK 33.05.03.2006-03.2007-007 dengan koordinat $7^{\circ} 43' 37,944''$ LS dan $109^{\circ} 33' 32,470''$ BT yang terletak pada pekarangan;
9. TK 33.05.03.2006-03.2007-007 dilanjutkan mengarah ke timur laut melewati pekarangan sampai pada TK 33.05.03.2006-03.2007-008 dengan koordinat $7^{\circ} 43' 37,107''$ LS dan $109^{\circ} 33' 32,716''$ BT yang terletak pada jalan;
10. TK 33.05.03.2006-03.2007-008 dilanjutkan mengarah ke tenggara menyusuri as jalan setapak sampai pada TK 33.05.03.2006-03.2007-009 dengan koordinat $7^{\circ} 43' 37,348''$ LS dan $109^{\circ} 33' 34,774''$ BT yang terletak pada sawah;
11. TK 33.05.03.2006-03.2007-009 dilanjutkan mengarah ke tenggara mengikuti pematang sawah sampai pada TK 33.05.03.2006-03.2007-010 dengan koordinat $7^{\circ} 43' 39,771''$ LS dan $109^{\circ} 33' 39,963''$ BT yang terletak pada pekarangan;
12. TK 33.05.03.2006-03.2007-010 dilanjutkan mengarah ke timur laut melewati pekarangan sampai pada TK 33.05.03.2006-03.2007-011 dengan koordinat $7^{\circ} 43' 39,714''$ LS dan $109^{\circ} 33' 40,552''$ BT yang terletak pada pekarangan;
13. TK 33.05.03.2006-03.2007-011 dilanjutkan mengarah ke barat daya melewati pekarangan sampai pada TK 33.05.03.2006-03.2007-012 dengan koordinat $7^{\circ} 43' 41,487''$ LS dan $109^{\circ} 33' 40,146''$ BT yang terletak pada pekarangan;
14. TK 33.05.03.2006-03.2007-012 dilanjutkan mengarah ke tenggara menyusuri saluran air sampai pada TK 33.05.03.2006-03.2007-013 dengan koordinat $7^{\circ} 43' 47,389''$ LS dan $109^{\circ} 33' 50,607''$ BT yang terletak pada pekarangan;
15. TK 33.05.03.2006-03.2007-013 dilanjutkan mengarah ke timur laut menyusuri pekarangan sampai pada TK 33.05.03.2006-03.2007-014 dengan koordinat $7^{\circ} 43' 45,034''$ LS dan $109^{\circ} 33' 56,832''$ BT yang terletak pada jalan setapak;
16. TK 33.05.03.2006-03.2007-014 dilanjutkan mengarah ke timur laut menyusuri tepi sisi barat jalan setapak sampai pada TK 33.05.03.2006-03.2007-015 dengan koordinat $7^{\circ} 43' 33,257''$ LS dan $109^{\circ} 33' 58,863''$ BT yang terletak pada jalan setapak;
17. TK 33.05.03.2006-03.2007-015 dilanjutkan mengarah ke tenggara menyusuri tepi sisi utara jalan setapak sampai pada TK 33.05.03.2006-03.2007-016 dengan koordinat $7^{\circ} 43' 34,281''$ LS dan $109^{\circ} 34' 7,631''$ BT yang terletak pada jalan setapak;
18. TK 33.05.03.2006-03.2007-016 dilanjutkan mengarah ke tenggara melewati pekarangan sampai pada TK 33.05.03.2006-03.2007-017 dengan koordinat $7^{\circ} 43' 34,554''$ LS dan $109^{\circ} 34' 7,666''$ BT yang terletak pada jalan setapak;

19. TK 33.05.03.2006-03.2007-017 dilanjutkan mengarah ke barat daya melewati pekarangan sampai pada TK 33.05.03.2006-03.2007-018 dengan koordinat $7^{\circ} 43' 34,967''$ LS dan $109^{\circ} 34' 7,562''$ BT yang terletak pada sawah;
 20. TK 33.05.03.2006-03.2007-018 dilanjutkan mengarah ke barat daya mengikuti pematang sawah sampai pada TK 33.05.03.2006-03.2007-019 dengan koordinat $7^{\circ} 43' 35,741''$ LS dan $109^{\circ} 34' 7,368''$ BT yang terletak pada sawah;
 21. TK 33.05.03.2006-03.2007-019 dilanjutkan mengarah ke tenggara mengikuti pematang sawah sampai pada TK 33.05.03.2006-03.2007-020 dengan koordinat $7^{\circ} 43' 35,842''$ LS dan $109^{\circ} 34' 7,856''$ BT yang terletak pada sawah; dan
 22. TK 33.05.03.2006-03.2007-020 dilanjutkan mengarah ke timur laut mengikuti pematang sawah kurang lebih 16 meter, lalu ke arah tenggara kurang lebih 72 meter sampai pada TK 33.05.03.2006-03.2007-04.2018-000 dengan koordinat $7^{\circ} 43' 36,052''$ LS dan $109^{\circ} 34' 10,559''$ BT yang terletak pada Simpul batas antara Desa Purwosari dan Desa Arjowinangun Kecamatan Puring dengan Desa Tresnorejo Kecamatan Petanahan.
- b. Penetapan Batas Desa pada segmen Desa Purwosari Kecamatan Puring dengan Desa Tresnorejo Kecamatan Petanahan adalah:
1. dimulai dari TK 33.05.03.2006-03.2007-04.2018-000 dengan koordinat $7^{\circ} 43' 36,052''$ LS dan $109^{\circ} 34' 10,559''$ BT yang merupakan Simpul batas antara Desa Purwosari dan Desa Arjowinangun Kecamatan Puring dengan Desa Tresnorejo Kecamatan Petanahan;
 2. dari TK 33.05.03.2006-03.2007-04.2018-000 dilanjutkan mengarah ke tenggara mengikuti pematang sawah sampai pada TK 33.05.03.2006-04.2018-001 dengan koordinat $7^{\circ} 43' 37,204''$ LS dan $109^{\circ} 34' 11,198''$ BT yang terletak pada sawah;
 3. TK 33.05.03.2006-04.2018-001 dilanjutkan mengarah ke barat daya mengikuti pematang sawah sampai pada TK 33.05.03.2006-04.2018-002 dengan koordinat $7^{\circ} 43' 37,499''$ LS dan $109^{\circ} 34' 11,064''$ BT yang terletak pada sawah;
 4. TK 33.05.03.2006-04.2018-002 dilanjutkan mengarah ke timur mengikuti pematang sawah sampai pada TK 33.05.03.2006-04.2018-003 dengan koordinat $7^{\circ} 43' 37,699''$ LS dan $109^{\circ} 34' 11,678''$ BT yang terletak pada sawah;
 5. TK 33.05.03.2006-04.2018-003 dilanjutkan mengarah ke tenggara mengikuti pematang sawah sampai pada TK 33.05.03.2006-04.2018-004 dengan koordinat $7^{\circ} 43' 37,884''$ LS dan $109^{\circ} 34' 12,846''$ BT yang terletak pada sawah;
 6. TK 33.05.03.2006-04.2018-004 dilanjutkan mengarah ke timur laut mengikuti pematang sawah sampai pada TK 33.05.03.2006-04.2018-005 dengan koordinat $7^{\circ} 43' 37,853''$ LS dan $109^{\circ} 34' 13,231''$ BT yang terletak pada sawah;

7. TK 33.05.03.2006-04.2018-005 dilanjutkan mengarah ke tenggara mengikuti pematang sawah sampai pada TK 33.05.03.2006-04.2018-006 dengan koordinat $7^{\circ} 43' 38,192''$ LS dan $109^{\circ} 34' 14,813''$ BT yang terletak pada sawah;
 8. TK 33.05.03.2006-04.2018-006 dilanjutkan mengarah ke timur mengikuti pematang sawah sampai pada TK 33.05.03.2006-04.2018-007 dengan koordinat $7^{\circ} 43' 38,490''$ LS dan $109^{\circ} 34' 18,920''$ BT yang terletak pada sawah; dan
 9. TK 33.05.03.2006-04.2018-007 dilanjutkan mengarah ke tenggara mengikuti pematang sawah sampai pada TK 33.05.03.2006-04.2006-04.2018-000 dengan koordinat $7^{\circ} 43' 39,295''$ LS dan $109^{\circ} 34' 24,159''$ BT yang terletak pada Simpul batas antara Desa Purwosari Kecamatan Puring dengan Desa Kewangunan dan Desa Tresnorejo Kecamatan Petanahan.
- c. Penetapan Batas Desa pada segmen Desa Purwosari Kecamatan Puring dengan Desa Kewangunan Kecamatan Petanahan adalah:
1. dimulai dari TK 33.05.03.2006-04.2001-04.2006-000 dengan koordinat $7^{\circ} 44' 52,370''$ LS dan $109^{\circ} 34' 16,630''$ BT yang merupakan Simpul batas antara Desa Purwosari Kecamatan Puring dengan Desa Karangrejo dan Desa Kewangunan Kecamatan Petanahan;
 2. dari TK 33.05.03.2006-04.2001-04.2006-000 dilanjutkan mengarah ke timur laut mengikuti tegalan kurang lebih 110 meter, lalu ke arah timur laut kurang lebih 5 meter, lalu ke arah barat laut kurang lebih 110 meter, lalu ke arah timur kurang lebih 3 meter sampai pada TK 33.05.03.2006-04.2006-001 dengan koordinat $7^{\circ} 44' 44,989''$ LS dan $109^{\circ} 34' 17,195''$ BT yang terletak pada jalan;
 3. TK 33.05.03.2006-04.2006-001 dilanjutkan mengarah ke barat laut menyusuri jalan sampai pada TK 33.05.03.2006-04.2006-002 dengan koordinat $7^{\circ} 44' 44,684''$ LS dan $109^{\circ} 34' 16,513''$ BT yang terletak pada jalan;
 4. TK 33.05.03.2006-04.2006-002 dilanjutkan mengarah ke timur laut melewati pekarangan sampai pada TK 33.05.03.2006-04.2006-003 dengan koordinat $7^{\circ} 44' 31,482''$ LS dan $109^{\circ} 34' 17,421''$ BT yang terletak pada jalan;
 5. TK 33.05.03.2006-04.2006-003 dilanjutkan mengarah ke barat laut menyusuri tepi sisi selatan Jalan Puring-Petanahan sampai pada TK 33.05.03.2006-04.2006-004 dengan koordinat $7^{\circ} 44' 30,653''$ LS dan $109^{\circ} 34' 15,270''$ BT yang terletak pada Jalan Puring-Petanahan;
 6. TK 33.05.03.2006-04.2006-004 dilanjutkan mengarah ke timur laut melewati Jalan Puring-Petanahan sampai pada TK 33.05.03.2006-04.2006-005 dengan koordinat $7^{\circ} 44' 30,141''$ LS dan $109^{\circ} 34' 15,357''$ BT yang terletak pada SD N 1 Kewangunan;
 7. TK 33.05.03.2006-04.2006-005 dilanjutkan mengarah ke timur laut melewati SD N 1 Kewangunan sampai pada TK 33.05.03.2006-04.2006-006 dengan koordinat $7^{\circ} 44' 28,773''$ LS dan $109^{\circ} 34' 15,590''$ BT yang terletak pada permukiman;

8. TK 33.05.03.2006-04.2006-006 dilanjutkan mengarah ke barat laut melewati permukiman sampai pada TK 33.05.03.2006-04.2006-007 dengan koordinat $7^{\circ} 44' 28,367''$ LS dan $109^{\circ} 34' 14,114''$ BT yang terletak pada permukiman;
9. TK 33.05.03.2006-04.2006-007 dilanjutkan mengarah ke timur laut melewati permukiman sampai pada TK 33.05.03.2006-04.2006-008 dengan koordinat $7^{\circ} 44' 25,731''$ LS dan $109^{\circ} 34' 14,510''$ BT yang terletak pada permukiman;
10. TK 33.05.03.2006-04.2006-008 dilanjutkan mengarah ke barat melewati permukiman sampai pada TK 33.05.03.2006-04.2006-009 dengan koordinat $7^{\circ} 44' 25,433''$ LS dan $109^{\circ} 34' 11,295''$ BT yang terletak pada jalan;
11. TK 33.05.03.2006-04.2006-009 dilanjutkan mengarah ke timur laut menyusuri as jalan sampai pada TK 33.05.03.2006-04.2006-010 dengan koordinat $7^{\circ} 44' 18,225''$ LS dan $109^{\circ} 34' 12,799''$ BT yang terletak pada jalan sawah;
12. TK 33.05.03.2006-04.2006-010 dilanjutkan mengarah ke timur laut melewati as jalan sawah sampai pada TK 33.05.03.2006-04.2006-011 dengan koordinat $7^{\circ} 44' 17,893''$ LS dan $109^{\circ} 34' 12,857''$ BT yang terletak pada jalan sawah;
13. TK 33.05.03.2006-04.2006-011 dilanjutkan mengarah ke timur laut menyusuri as jalan sawah sampai pada TK 33.05.03.2006-04.2006-012 dengan koordinat $7^{\circ} 44' 3,137''$ LS dan $109^{\circ} 34' 16,767''$ BT yang terletak pada jembatan;
14. TK 33.05.03.2006-04.2006-012 dilanjutkan mengarah ke timur laut melewati jembatan sampai pada TK 33.05.03.2006-04.2006-013 dengan koordinat $7^{\circ} 44' 2,662''$ LS dan $109^{\circ} 34' 16,982''$ BT yang terletak pada jembatan;
15. TK 33.05.03.2006-04.2006-013 dilanjutkan mengarah ke timur laut menyusuri as jalan sawah sampai pada TK 33.05.03.2006-04.2006-014 dengan koordinat $7^{\circ} 43' 59,440''$ LS dan $109^{\circ} 34' 18,190''$ BT yang terletak pada sawah;
16. TK 33.05.03.2006-04.2006-014 dilanjutkan mengarah ke tenggara mengikuti pematang sawah sampai pada TK 33.05.03.2006-04.2006-015 dengan koordinat $7^{\circ} 44' 0,106''$ LS dan $109^{\circ} 34' 19,722''$ BT yang terletak pada sawah;
17. TK 33.05.03.2006-04.2006-015 dilanjutkan mengarah ke timur laut mengikuti pematang sawah sampai pada TK 33.05.03.2006-04.2006-016 dengan koordinat $7^{\circ} 43' 58,191''$ LS dan $109^{\circ} 34' 19,954''$ BT yang terletak pada sawah;
18. TK 33.05.03.2006-04.2006-016 dilanjutkan mengarah ke timur laut melewati jalan sampai pada TK 33.05.03.2006-04.2006-017 dengan koordinat $7^{\circ} 43' 57,973''$ LS dan $109^{\circ} 34' 20,206''$ BT yang terletak pada sawah;
19. TK 33.05.03.2006-04.2006-017 dilanjutkan mengarah ke timur laut mengikuti pematang sawah sampai pada TK 33.05.03.2006-04.2006-018 dengan koordinat $7^{\circ} 43' 41,435''$ LS dan $109^{\circ} 34' 24,425''$ BT yang terletak pada sawah;
20. TK 33.05.03.2006-04.2006-018 dilanjutkan mengarah ke barat laut mengikuti pematang sawah sampai pada TK 33.05.03.2006-04.2006-019 dengan koordinat $7^{\circ} 43' 41,096''$ LS dan $109^{\circ} 34' 23,693''$ BT yang terletak pada sawah; dan

21. TK 33.05.03.2006-04.2006-019 dilanjutkan mengarah ke timur laut mengikuti pematang sawah sampai pada TK 33.05.03.2006-04.2006-04.2018-000 dengan koordinat $7^{\circ} 43' 39,295''$ LS dan $109^{\circ} 34' 24,159''$ BT yang terletak pada Simpul batas antara Desa Purwosari Kecamatan Puring dengan Desa Kewangunan dan Desa Tresnorejo Kecamatan Petanahan.
- d. Penetapan Batas Desa pada segmen Desa Purwosari Kecamatan Puring dengan Desa Karangrejo Kecamatan Petanahan adalah:
1. dimulai dari TK 33.05.03.2005-03.2006-04.2001-000 dengan koordinat $7^{\circ} 44' 49,351''$ LS dan $109^{\circ} 33' 46,556''$ BT yang merupakan Simpul batas antara Desa Puliharjo dan Desa Purwosari Kecamatan Puring dengan Desa Karangrejo Kecamatan Petanahan;
 2. dari TK 33.05.03.2005-03.2006-04.2001-000 dilanjutkan mengarah ke tenggara melewati tegalan sampai pada TK 33.05.03.2006-04.2001-001 dengan koordinat $7^{\circ} 44' 51,945''$ LS dan $109^{\circ} 34' 1,026''$ BT yang terletak pada tegalan;
 3. TK 33.05.03.2006-04.2001-001 dilanjutkan mengarah ke tenggara melewati tegalan sampai pada TK 33.05.03.2006-04.2001-002 dengan koordinat $7^{\circ} 44' 52,769''$ LS dan $109^{\circ} 34' 1,380''$ BT yang terletak pada tegalan;
 4. TK 33.05.03.2006-04.2001-002 dilanjutkan mengarah ke tenggara melewati tegalan sampai pada TK 33.05.03.2006-04.2001-003 dengan koordinat $7^{\circ} 44' 54,901''$ LS dan $109^{\circ} 34' 13,419''$ BT yang terletak pada tegalan;
 5. TK 33.05.03.2006-04.2001-003 dilanjutkan mengarah ke barat laut melewati saluran air sampai pada TK 33.05.03.2006-04.2001-004 dengan koordinat $7^{\circ} 44' 54,255''$ LS dan $109^{\circ} 34' 13,384''$ BT yang terletak pada tegalan;
 6. TK 33.05.03.2006-04.2001-004 dilanjutkan mengarah ke timur melewati tegalan sampai pada TK 33.05.03.2006-04.2001-005 dengan koordinat $7^{\circ} 44' 54,656''$ LS dan $109^{\circ} 34' 16,420''$ BT yang terletak pada tegalan; dan
 7. TK 33.05.03.2006-04.2001-005 dilanjutkan mengarah ke timur laut melewati tegalan sampai pada TK 33.05.03.2006-04.2001-04.2006-000 dengan koordinat $7^{\circ} 44' 52,370''$ LS dan $109^{\circ} 34' 16,630''$ BT yang terletak pada Simpul batas antara Desa Purwosari Kecamatan Puring dengan Desa Karangrejo dan Desa Kewangunan Kecamatan Petanahan.
- e. Penetapan Batas Desa pada segmen Desa Purwosari dengan Desa Puliharjo Kecamatan Puring adalah:
1. dimulai dari TK 33.05.03.2005-03.2006-03.2008-000 dengan koordinat $7^{\circ} 44' 42,676''$ LS dan $109^{\circ} 33' 29,386''$ BT yang merupakan Simpul batas antara Desa Puliharjo, Desa Purwosari, dan Desa Krandegan Kecamatan Puring;
 2. dari TK 33.05.03.2005-03.2006-03.2008-000 dilanjutkan mengarah ke tenggara melewati tegalan sampai pada TK 33.05.03.2005-03.2006-001 dengan koordinat $7^{\circ} 44' 45,646''$ LS dan $109^{\circ} 33' 45,819''$ BT yang terletak pada tegalan
 3. TK 33.05.03.2005-03.2006-001 dilanjutkan mengarah ke selatan melewati tegalan sampai pada TK 33.05.03.2005-03.2006-002 dengan koordinat $7^{\circ} 44' 47,381''$ LS dan $109^{\circ} 33' 45,717''$ BT yang terletak pada saluran air;

4. TK 33.05.03.2005-03.2006-002 dilanjutkan mengarah ke timur menyusuri saluran air sampai pada TK 33.05.03.2005-03.2006-003 dengan koordinat $7^{\circ} 44' 47,547''$ LS dan $109^{\circ} 33' 46,643''$ BT yang terletak pada saluran air; dan
 5. TK 33.05.03.2005-03.2006-003 dilanjutkan mengarah ke selatan melewati pematang sawah sampai pada TK 33.05.03.2005-03.2006-04.2001-000 dengan koordinat $7^{\circ} 44' 49,351''$ LS dan $109^{\circ} 33' 46,556''$ BT yang terletak pada Simpul batas antara Desa Puliharjo dan Desa Purwosari Kecamatan Puring dengan Desa Karangrejo Kecamatan Petanahan.
- f. Penetapan Batas Desa pada segmen Desa Purwosari dengan Desa Krandegan Kecamatan Puring adalah:
1. dimulai dari TK 33.05.03.2006-03.2007-03.2008-000 dengan koordinat $7^{\circ} 43' 35,299''$ LS dan $109^{\circ} 33' 30,072''$ BT yang merupakan Simpul batas antara Desa Purwosari, Desa Arjowinangun, dan Desa Krandegan Kecamatan Puring;
 2. dari TK 33.05.03.2006-03.2007-03.2008-000 dilanjutkan mengarah ke barat mengikuti Jalan Kaligending-Aglik sampai pada TK 33.05.03.2006-03.2008-001 dengan koordinat $7^{\circ} 43' 34,637''$ LS dan $109^{\circ} 33' 27,766''$ BT yang terletak pada pematang sawah;
 3. TK 33.05.03.2006-03.2008-001 dilanjutkan mengarah ke selatan mengikuti pematang sawah sampai pada TK 33.05.03.2006-03.2008-002 dengan koordinat $7^{\circ} 43' 42,986''$ LS dan $109^{\circ} 33' 26,065''$ BT yang terletak pada pematang sawah;
 4. TK 33.05.03.2006-03.2008-002 dilanjutkan mengarah ke timur mengikuti pematang sawah sampai pada TK 33.05.03.2006-03.2008-003 dengan koordinat $7^{\circ} 43' 44,302''$ LS dan $109^{\circ} 33' 33,405''$ BT yang terletak pada pematang sawah;
 5. TK 33.05.03.2006-03.2008-003 dilanjutkan mengarah ke selatan mengikuti pematang sawah sampai pada TK 33.05.03.2006-03.2008-004 dengan koordinat $7^{\circ} 43' 48,661''$ LS dan $109^{\circ} 33' 32,783''$ BT yang terletak pada sungai;
 6. TK 33.05.03.2006-03.2008-004 dilanjutkan mengarah ke selatan melewati Sungai Rama sampai pada TK 33.05.03.2006-03.2008-005 dengan koordinat $7^{\circ} 43' 48,983''$ LS dan $109^{\circ} 33' 32,737''$ BT yang terletak pada pematang sawah;
 7. TK 33.05.03.2006-03.2008-005 dilanjutkan mengarah ke selatan mengikuti pematang sawah sampai pada TK 33.05.03.2006-03.2008-006 dengan koordinat $7^{\circ} 44' 9,109''$ LS dan $109^{\circ} 33' 29,354''$ BT yang terletak pada saluran irigasi;
 8. TK 33.05.03.2006-03.2008-006 dilanjutkan mengarah ke selatan melewati saluran irigasi sampai pada TK 33.05.03.2006-03.2008-007 dengan koordinat $7^{\circ} 44' 9,286''$ LS dan $109^{\circ} 33' 29,324''$ BT yang terletak pada sungai;
 9. TK 33.05.03.2006-03.2008-007 dilanjutkan mengarah ke selatan melewati Sungai Ulekan sampai pada TK 33.05.03.2006-03.2008-008 dengan koordinat $7^{\circ} 44' 9,529''$ LS dan $109^{\circ} 33' 29,274''$ BT yang terletak pada pekarangan;

10. TK 33.05.03.2006-03.2008-008 dilanjutkan mengarah ke barat daya melewati pekarangan kurang lebih 46 meter, lalu ke arah tenggara kurang lebih 31 meter, lalu ke arah selatan kurang lebih 36 meter sampai pada TK 33.05.03.2006-03.2008-009 dengan koordinat $7^{\circ} 44' 12,545''$ LS dan $109^{\circ} 33' 29,693''$ BT yang terletak pada jalan;
11. TK 33.05.03.2006-03.2008-009 dilanjutkan mengarah ke tenggara melewati jalan setapak sampai pada TK 33.05.03.2006-03.2008-010 dengan koordinat $7^{\circ} 44' 12,678''$ LS dan $109^{\circ} 33' 29,873''$ BT yang terletak pada permukiman;
12. TK 33.05.03.2006-03.2008-010 dilanjutkan mengarah ke tenggara melewati permukiman sampai pada TK 33.05.03.2006-03.2008-011 dengan koordinat $7^{\circ} 44' 14,138''$ LS dan $109^{\circ} 33' 29,699''$ BT yang terletak pada pekarangan;
13. TK 33.05.03.2006-03.2008-011 dilanjutkan mengarah ke barat daya melewati pekarangan kurang lebih 28 meter, lalu ke arah tenggara kurang lebih 41 meter, lalu ke arah barat daya kurang lebih 20 meter sampai pada TK 33.05.03.2006-03.2008-012 dengan koordinat $7^{\circ} 44' 16,345''$ LS dan $109^{\circ} 33' 30,686''$ BT yang terletak pada permukiman;
14. TK 33.05.03.2006-03.2008-012 dilanjutkan mengarah ke tenggara melewati permukiman sampai pada TK 33.05.03.2006-03.2008-013 dengan koordinat $7^{\circ} 44' 19,277''$ LS dan $109^{\circ} 33' 30,226''$ BT yang terletak pada pekarangan;
15. TK 33.05.03.2006-03.2008-013 dilanjutkan mengarah ke barat daya melewati pekarangan kurang lebih 47 meter, lalu ke arah barat kurang lebih 20 meter, lalu ke arah barat daya kurang lebih 44 meter sampai pada TK 33.05.03.2006-03.2008-014 dengan koordinat $7^{\circ} 44' 22,252''$ LS dan $109^{\circ} 33' 29,670''$ BT yang terletak pada permukiman;
16. TK 33.05.03.2006-03.2008-014 dilanjutkan mengarah ke barat melewati permukiman kurang lebih 22 meter, lalu ke arah barat laut kurang lebih 47 meter, lalu ke arah barat daya kurang lebih 29 meter sampai pada TK 33.05.03.2006-03.2008-015 dengan koordinat $7^{\circ} 44' 21,168''$ LS dan $109^{\circ} 33' 27,517''$ BT yang terletak pada pekarangan;
17. TK 33.05.03.2006-03.2008-015 dilanjutkan mengarah ke tenggara melewati pekarangan sampai pada TK 33.05.03.2006-03.2008-016 dengan koordinat $7^{\circ} 44' 22,793''$ LS dan $109^{\circ} 33' 27,790''$ BT yang terletak pada SDN 1 Krandegan;
18. TK 33.05.03.2006-03.2008-016 dilanjutkan mengarah ke selatan melewati SDN 1 Krandegan sampai pada TK 33.05.03.2006-03.2008-017 dengan koordinat $7^{\circ} 44' 25,103''$ LS dan $109^{\circ} 33' 27,962''$ BT yang terletak pada Jalan Puring-Petanahan;
19. TK 33.05.03.2006-03.2008-017 dilanjutkan mengarah ke selatan melewati Jalan Puring-Petanahan sampai pada TK 33.05.03.2006-03.2008-018 dengan koordinat $7^{\circ} 44' 25,314''$ LS dan $109^{\circ} 33' 27,978''$ BT yang terletak pada Jalan Puring-Petanahan;
20. TK 33.05.03.2006-03.2008-018 dilanjutkan mengarah ke timur mengikuti tepi sisi utara jalan sampai pada TK 33.05.03.2006-03.2008-019 dengan koordinat $7^{\circ} 44' 25,860''$ LS dan $109^{\circ} 33' 31,512''$ BT yang terletak pada permukiman;

21. TK 33.05.03.2006-03.2008-019 dilanjutkan mengarah ke selatan mengikuti pekarangan sampai pada TK 33.05.03.2006-03.2008-020 dengan koordinat 7° 44' 36,365" LS dan 109° 33' 30,647" BT yang terletak pada Jalan Silepang; dan
22. TK 33.05.03.2006-03.2008-020 dilanjutkan mengarah ke selatan mengikuti pematang sawah sampai pada TK 33.05.03.2005-03.2006-03.2008-000 dengan koordinat 7° 44' 42,676" LS dan 109° 33' 29,386" BT yang terletak pada Simpul batas antara Desa Puliharjo, Desa Purwosari, dan Desa Krandegan Kecamatan Puring.

Bagian Ketujuh

Penetapan dan Penegasan Batas Desa Arjowinangun

Pasal 16

Penetapan dan Penegasan Batas Desa Arjowinangun Kecamatan Puring sebagaimana dimaksud dalam Pasal 3 huruf g memiliki Batas-batas sebagai berikut:

- a. Batas sebelah Utara : Desa Tambaharjo Kecamatan Adimulyo
- b. Batas sebelah Timur : Desa Tresnorejo Kecamatan Petanahan
- c. Batas sebelah Selatan : Desa Purwosari Kecamatan Puring
- d. Batas sebelah Barat : Desa Krandegan Kecamatan Puring

Pasal 17

Penetapan dan Penegasan Batas Desa Arjowinangun Kecamatan Puring sebagaimana dimaksud dalam Pasal 16 sebagai berikut:

- a. Penetapan Batas Desa pada segmen Desa Arjowinangun Kecamatan Puring dengan Desa Tambaharjo Kecamatan Adimulyo adalah:
 1. dimulai dari TK 33.05.03.2007-04.2018-15.2002-000 dengan koordinat 7° 42' 56,165" LS dan 109° 34' 14,276" BT yang merupakan Simpul batas antara Desa Arjowinangun Kecamatan Puring, Desa Tresnorejo Kecamatan Petanahan, dan Desa Tambaharjo Kecamatan Adimulyo;
 2. dari TK 33.05.03.2007-04.2018-15.2002-000 dilanjutkan mengarah ke barat laut mengikuti pematang sawah sampai pada TK 33.05.03.2007-15.2002-001 dengan koordinat 7° 42' 56,072" LS dan 109° 34' 13,037" BT yang terletak pada pematang sawah;
 3. TK 33.05.03.2007-15.2002-001 dilanjutkan mengarah ke timur laut mengikuti pematang sawah sampai pada TK 33.05.03.2007-15.2002-002 dengan koordinat 7° 42' 55,446" LS dan 109° 34' 13,097" BT yang terletak pada pematang sawah;
 4. TK 33.05.03.2007-15.2002-002 dilanjutkan mengarah ke barat laut mengikuti pematang sawah sampai pada TK 33.05.03.2007-15.2002-003 dengan koordinat 7° 42' 55,110" LS dan 109° 34' 10,358" BT yang terletak pada pematang sawah;
 5. TK 33.05.03.2007-15.2002-003 dilanjutkan mengarah ke utara mengikuti pematang sawah sampai pada TK 33.05.03.2007-15.2002-004 dengan koordinat 7° 42' 54,977" LS dan 109° 34' 10,356" BT yang terletak pada tepi Sungai Klepupayung;

6. TK 33.05.03.2007-15.2002-004 dilanjutkan mengarah ke barat menyusuri tepi sisi selatan Sungai Klepupayung sampai pada TK 33.05.03.2007-15.2002-005 dengan koordinat $7^{\circ} 42' 54,897''$ LS dan $109^{\circ} 34' 8,909''$ BT yang terletak pada pematang sawah;
7. TK 33.05.03.2007-15.2002-005 dilanjutkan mengarah ke selatan mengikuti pematang sawah sampai pada TK 33.05.03.2007-15.2002-006 dengan koordinat $7^{\circ} 42' 56,680''$ LS dan $109^{\circ} 34' 8,882''$ BT yang terletak pada pematang sawah;
8. TK 33.05.03.2007-15.2002-006 dilanjutkan mengarah ke barat mengikuti pematang sawah sampai pada TK 33.05.03.2007-15.2002-007 dengan koordinat $7^{\circ} 42' 56,501''$ LS dan $109^{\circ} 34' 6,892''$ BT yang terletak pada pematang sawah;
9. TK 33.05.03.2007-15.2002-007 dilanjutkan mengarah ke barat laut mengikuti pematang sawah sampai pada TK 33.05.03.2007-15.2002-008 dengan koordinat $7^{\circ} 42' 54,688''$ LS dan $109^{\circ} 34' 6,079''$ BT yang terletak pada Sungai Klepupayung;
10. TK 33.05.03.2007-15.2002-008 dilanjutkan mengarah ke utara mengikuti pematang sawah sampai pada TK 33.05.03.2007-15.2002-009 dengan koordinat $7^{\circ} 42' 54,383''$ LS dan $109^{\circ} 34' 6,076''$ BT yang terletak pada pematang sawah;
11. TK 33.05.03.2007-15.2002-009 dilanjutkan mengarah ke barat laut mengikuti pematang sawah sampai pada TK 33.05.03.2007-15.2002-010 dengan koordinat $7^{\circ} 42' 54,241''$ LS dan $109^{\circ} 34' 5,340''$ BT yang terletak pada jalan setapak;
12. TK 33.05.03.2007-15.2002-010 dilanjutkan mengarah ke barat laut mengikuti pematang sawah sampai pada TK 33.05.03.2007-15.2002-011 dengan koordinat $7^{\circ} 42' 53,071''$ LS dan $109^{\circ} 33' 57,435''$ BT yang terletak pada pematang sawah;
13. TK 33.05.03.2007-15.2002-011 dilanjutkan mengarah ke utara mengikuti pematang sawah sampai pada TK 33.05.03.2007-15.2002-012 dengan koordinat $7^{\circ} 42' 46,393''$ LS dan $109^{\circ} 33' 57,386''$ BT yang terletak pada jalan setapak;
14. TK 33.05.03.2007-15.2002-012 dilanjutkan mengarah ke barat laut mengikuti jalan setapak sampai pada TK 33.05.03.2007-15.2002-013 dengan koordinat $7^{\circ} 42' 46,027''$ LS dan $109^{\circ} 33' 55,040''$ BT yang terletak pada Jalan Karanganyar;
15. TK 33.05.03.2007-15.2002-013 dilanjutkan mengarah ke tenggara mengikuti tepi sisi barat Jalan Karanganyar sampai pada TK 33.05.03.2007-15.2002-014 dengan koordinat $7^{\circ} 42' 49,067''$ LS dan $109^{\circ} 33' 55,624''$ BT yang terletak pada pematang sawah;
16. TK 33.05.03.2007-15.2002-014 dilanjutkan mengarah ke barat mengikuti pematang sawah sampai pada TK 33.05.03.2007-15.2002-015 dengan koordinat $7^{\circ} 42' 49,050''$ LS dan $109^{\circ} 33' 53,252''$ BT yang terletak pada pematang sawah;

17. TK 33.05.03.2007-15.2002-015 dilanjutkan mengarah ke barat daya mengikuti pematang sawah sampai pada TK 33.05.03.2007-15.2002-016 dengan koordinat $7^{\circ} 42' 53,531''$ LS dan $109^{\circ} 33' 52,839''$ BT yang terletak pada Sungai Klepupayung;
 18. TK 33.05.03.2007-15.2002-016 dilanjutkan mengarah ke barat daya mengikuti pematang sawah sampai pada TK 33.05.03.2007-15.2002-017 dengan koordinat $7^{\circ} 42' 55,980''$ LS dan $109^{\circ} 33' 52,387''$ BT yang terletak pada pematang sawah;
 19. TK 33.05.03.2007-15.2002-017 dilanjutkan mengarah ke barat mengikuti pematang sawah sampai pada TK 33.05.03.2007-15.2002-018 dengan koordinat $7^{\circ} 42' 55,536''$ LS dan $109^{\circ} 33' 35,628''$ BT yang terletak pada pematang sawah; dan
 20. TK 33.05.03.2007-15.2002-018 dilanjutkan mengarah ke barat daya mengikuti pematang sawah sampai pada TK 33.05.03.2007-03.2008-15.2002-000 dengan koordinat $7^{\circ} 42' 57,209''$ LS dan $109^{\circ} 33' 35,199''$ BT yang terletak pada Simpul batas antara Desa Arjowinangun dan Desa Krandegan Kecamatan Puring dengan Desa Tambaharjo Kecamatan Adimulyo.
- b. Penetapan Batas Desa pada segmen Desa Arjowinangun Kecamatan Puring dengan Desa Tresnorejo Kecamatan Petanahan adalah:
1. dimulai dari TK 33.05.03.2006-03.2007-04.2018-000 dengan koordinat $7^{\circ} 43' 36,052''$ LS dan $109^{\circ} 34' 10,559''$ BT yang merupakan Simpul batas antara Desa Purwosari dan Desa Arjowinangun Kecamatan Puring dengan Desa Tresnorejo Kecamatan Petanahan;
 2. dari TK 33.05.03.2006-03.2007-04.2018-000 dilanjutkan mengarah ke timur laut mengikuti pematang sawah sampai pada TK 33.05.03.2007-04.2018-001 dengan koordinat $7^{\circ} 43' 32,010''$ LS dan $109^{\circ} 34' 10,901''$ BT yang terletak pada pekarangan;
 3. TK 33.05.03.2007-04.2018-001 dilanjutkan mengarah ke timur laut melewati pekarangan sampai pada TK 33.05.03.2007-04.2018-002 dengan koordinat $7^{\circ} 43' 29,199''$ LS dan $109^{\circ} 34' 11,128''$ BT yang terletak pada Jalan Desa Arjowinangun-Desa Tresnorejo;
 4. TK 33.05.03.2007-04.2018-002 dilanjutkan mengarah ke utara melewati Sungai Salak sampai pada TK 33.05.03.2007-04.2018-003 dengan koordinat $7^{\circ} 43' 28,424''$ LS dan $109^{\circ} 34' 11,132''$ BT yang terletak pada pematang sawah;
 5. TK 33.05.03.2007-04.2018-003 dilanjutkan mengarah ke timur laut mengikuti pematang sawah sampai pada TK 33.05.03.2007-04.2018-004 dengan koordinat $7^{\circ} 43' 11,005''$ LS dan $109^{\circ} 34' 12,551''$ BT yang terletak pada pematang sawah;
 6. TK 33.05.03.2007-04.2018-004 dilanjutkan mengarah ke timur mengikuti pematang sawah sampai pada TK 33.05.03.2007-04.2018-005 dengan koordinat $7^{\circ} 43' 11,020''$ LS dan $109^{\circ} 34' 13,033''$ BT yang terletak pada pematang sawah;

7. TK 33.05.03.2007-04.2018-005 dilanjutkan mengarah ke utara mengikuti pematang sawah sampai pada TK 33.05.03.2007-04.2018-006 dengan koordinat $7^{\circ} 43' 5,613''$ LS dan $109^{\circ} 34' 13,217''$ BT yang terletak pada pematang sawah;
 8. TK 33.05.03.2007-04.2018-006 dilanjutkan mengarah ke tenggara mengikuti pematang sawah sampai pada TK 33.05.03.2007-04.2018-007 dengan koordinat $7^{\circ} 43' 5,709''$ LS dan $109^{\circ} 34' 14,393''$ BT yang terletak pada pematang sawah;
 9. TK 33.05.03.2007-04.2018-007 dilanjutkan mengarah ke timur laut mengikuti pematang sawah sampai pada TK 33.05.03.2007-04.2018-008 dengan koordinat $7^{\circ} 42' 56,513''$ LS dan $109^{\circ} 34' 15,118''$ BT yang terletak pada pematang sawah;
 10. TK 33.05.03.2007-04.2018-008 dilanjutkan mengarah ke barat laut mengikuti pematang sawah sampai pada TK 33.05.03.2007-04.2018-009 dengan koordinat $7^{\circ} 42' 56,438''$ LS dan $109^{\circ} 34' 14,271''$ BT yang terletak pada pematang sawah; dan
 11. TK 33.05.03.2007-04.2018-009 dilanjutkan mengarah ke utara mengikuti pematang sawah sampai pada TK 33.05.03.2007-04.2018-15.2002-000 dengan koordinat $7^{\circ} 42' 56,165''$ LS dan $109^{\circ} 34' 14,276''$ BT yang terletak pada Simpul batas antara Desa Arjowinangun Kecamatan Puring, Desa Tresnorejo Kecamatan Petanahan, dan Desa Tambaharjo Kecamatan Adimulyo.
- c. Penetapan Batas Desa pada segmen Desa Arjowinangun dengan Desa Purwosari Kecamatan Puring adalah:
1. dimulai dari TK 33.05.03.2006-03.2007-03.2008-000 dengan koordinat $7^{\circ} 43' 35,299''$ LS dan $109^{\circ} 33' 30,072''$ BT yang merupakan Simpul batas antara Desa Purwosari, Desa Arjowinangun, dan Desa Krandegan Kecamatan Puring;
 2. dari TK 33.05.03.2006-03.2007-03.2008-000 dilanjutkan mengarah ke tenggara melewati pekarangan sampai pada TK 33.05.03.2006-03.2007-001 dengan koordinat $7^{\circ} 43' 35,411''$ LS dan $109^{\circ} 33' 30,269''$ BT yang terletak pada sawah;
 3. TK 33.05.03.2006-03.2007-001 dilanjutkan mengarah ke barat daya mengikuti pematang sawah sampai pada TK 33.05.03.2006-03.2007-002 dengan koordinat $7^{\circ} 43' 36,073''$ LS dan $109^{\circ} 33' 30,110''$ BT yang terletak pada pekarangan;
 4. TK 33.05.03.2006-03.2007-002 dilanjutkan mengarah ke timur mengikuti pematang sawah sampai pada TK 33.05.03.2006-03.2007-003 dengan koordinat $7^{\circ} 43' 36,120''$ LS dan $109^{\circ} 33' 30,791''$ BT yang terletak pada pekarangan;
 5. TK 33.05.03.2006-03.2007-003 dilanjutkan mengarah ke selatan melewati pekarangan sampai pada TK 33.05.03.2006-03.2007-004 dengan koordinat $7^{\circ} 43' 36,793''$ LS dan $109^{\circ} 33' 30,563''$ BT yang terletak pada pekarangan;
 6. TK 33.05.03.2006-03.2007-004 dilanjutkan mengarah ke timur melewati pekarangan sampai pada TK 33.05.03.2006-03.2007-005 dengan koordinat $7^{\circ} 43' 36,832''$ LS dan $109^{\circ} 33' 31,103''$ BT yang terletak pada pekarangan;

7. TK 33.05.03.2006-03.2007-005 dilanjutkan mengarah ke barat daya melewati pekarangan sampai pada TK 33.05.03.2006-03.2007-006 dengan koordinat $7^{\circ} 43' 38,088''$ LS dan $109^{\circ} 33' 30,928''$ BT yang terletak pada sawah;
8. TK 33.05.03.2006-03.2007-006 dilanjutkan mengarah ke timur laut mengikuti batas antara sawah dan pekarangan sampai pada TK 33.05.03.2006-03.2007-007 dengan koordinat $7^{\circ} 43' 37,944''$ LS dan $109^{\circ} 33' 32,470''$ BT yang terletak pada pekarangan;
9. TK 33.05.03.2006-03.2007-007 dilanjutkan mengarah ke timur laut melewati pekarangan sampai pada TK 33.05.03.2006-03.2007-008 dengan koordinat $7^{\circ} 43' 37,107''$ LS dan $109^{\circ} 33' 32,716''$ BT yang terletak pada jalan;
10. TK 33.05.03.2006-03.2007-008 dilanjutkan mengarah ke tenggara menyusuri as jalan setapak sampai pada TK 33.05.03.2006-03.2007-009 dengan koordinat $7^{\circ} 43' 37,348''$ LS dan $109^{\circ} 33' 34,774''$ BT yang terletak pada sawah;
11. TK 33.05.03.2006-03.2007-009 dilanjutkan mengarah ke tenggara mengikuti pematang sawah sampai pada TK 33.05.03.2006-03.2007-010 dengan koordinat $7^{\circ} 43' 39,771''$ LS dan $109^{\circ} 33' 39,963''$ BT yang terletak pada pekarangan;
12. TK 33.05.03.2006-03.2007-010 dilanjutkan mengarah ke timur laut melewati pekarangan sampai pada TK 33.05.03.2006-03.2007-011 dengan koordinat $7^{\circ} 43' 39,714''$ LS dan $109^{\circ} 33' 40,552''$ BT yang terletak pada pekarangan;
13. TK 33.05.03.2006-03.2007-011 dilanjutkan mengarah ke barat daya melewati pekarangan sampai pada TK 33.05.03.2006-03.2007-012 dengan koordinat $7^{\circ} 43' 41,487''$ LS dan $109^{\circ} 33' 40,146''$ BT yang terletak pada pekarangan;
14. TK 33.05.03.2006-03.2007-012 dilanjutkan mengarah ke tenggara menyusuri saluran air sampai pada TK 33.05.03.2006-03.2007-013 dengan koordinat $7^{\circ} 43' 47,389''$ LS dan $109^{\circ} 33' 50,607''$ BT yang terletak pada pekarangan;
15. TK 33.05.03.2006-03.2007-013 dilanjutkan mengarah ke timur laut menyusuri pekarangan sampai pada TK 33.05.03.2006-03.2007-014 dengan koordinat $7^{\circ} 43' 45,034''$ LS dan $109^{\circ} 33' 56,832''$ BT yang terletak pada jalan setapak;
16. TK 33.05.03.2006-03.2007-014 dilanjutkan mengarah ke timur laut menyusuri tepi sisi barat jalan setapak sampai pada TK 33.05.03.2006-03.2007-015 dengan koordinat $7^{\circ} 43' 33,257''$ LS dan $109^{\circ} 33' 58,863''$ BT yang terletak pada jalan setapak;
17. TK 33.05.03.2006-03.2007-015 dilanjutkan mengarah ke tenggara menyusuri tepi sisi utara jalan setapak sampai pada TK 33.05.03.2006-03.2007-016 dengan koordinat $7^{\circ} 43' 34,281''$ LS dan $109^{\circ} 34' 7,631''$ BT yang terletak pada jalan setapak;
18. TK 33.05.03.2006-03.2007-016 dilanjutkan mengarah ke tenggara melewati pekarangan sampai pada TK 33.05.03.2006-03.2007-017 dengan koordinat $7^{\circ} 43' 34,554''$ LS dan $109^{\circ} 34' 7,666''$ BT yang terletak pada jalan setapak;
19. TK 33.05.03.2006-03.2007-017 dilanjutkan mengarah ke barat daya melewati pekarangan sampai pada TK 33.05.03.2006-03.2007-018 dengan koordinat $7^{\circ} 43' 34,967''$ LS dan $109^{\circ} 34' 7,562''$ BT yang terletak pada sawah;

20. TK 33.05.03.2006-03.2007-018 dilanjutkan mengarah ke barat daya mengikuti pematang sawah sampai pada TK 33.05.03.2006-03.2007-019 dengan koordinat $7^{\circ} 43' 35,741''$ LS dan $109^{\circ} 34' 7,368''$ BT yang terletak pada sawah;
 21. TK 33.05.03.2006-03.2007-019 dilanjutkan mengarah ke tenggara mengikuti pematang sawah sampai pada TK 33.05.03.2006-03.2007-020 dengan koordinat $7^{\circ} 43' 35,842''$ LS dan $109^{\circ} 34' 7,856''$ BT yang terletak pada sawah; dan
 22. TK 33.05.03.2006-03.2007-020 dilanjutkan mengarah ke timur laut mengikuti pematang sawah kurang lebih 16 meter, lalu ke arah tenggara kurang lebih 72 meter sampai pada TK 33.05.03.2006-03.2007-04.2018-000 dengan koordinat $7^{\circ} 43' 36,052''$ LS dan $109^{\circ} 34' 10,559''$ BT yang terletak pada Simpul batas antara Desa Purwosari dan Desa Arjowinangun Kecamatan Puring dengan Desa Tresnorejo Kecamatan Petanahan.
- d. Penetapan Batas Desa pada segmen Desa Arjowinangun dengan Desa Krandegan Kecamatan Puring adalah:
1. dimulai dari TK 33.05.03.2007-03.2008-15.2002-000 dengan koordinat $7^{\circ} 42' 57,209''$ LS dan $109^{\circ} 33' 35,199''$ BT yang merupakan Simpul batas antara Desa Arjowinangun dan Desa Krandegan Kecamatan Puring dengan Desa Tambaharjo Kecamatan Adimulyo;
 2. dari TK 33.05.03.2007-03.2008-15.2002-000 dilanjutkan mengarah ke barat daya mengikuti pematang sawah sampai pada TK 33.05.03.2007-03.2008-001 dengan koordinat $7^{\circ} 43' 22,652''$ LS dan $109^{\circ} 33' 29,857''$ BT yang terletak pada Sungai Salak;
 3. TK 33.05.03.2007-03.2008-001 dilanjutkan mengarah ke barat daya melewati Sungai Salak sampai pada TK 33.05.03.2007-03.2008-002 dengan koordinat $7^{\circ} 43' 23,481''$ LS dan $109^{\circ} 33' 29,663''$ BT yang terletak pada pematang sawah;
 4. TK 33.05.03.2007-03.2008-002 dilanjutkan mengarah ke barat daya mengikuti pematang sawah sampai pada TK 33.05.03.2007-03.2008-003 dengan koordinat $7^{\circ} 43' 24,815''$ LS dan $109^{\circ} 33' 29,351''$ BT yang terletak pada pemakaman;
 5. TK 33.05.03.2007-03.2008-003 dilanjutkan mengarah ke barat daya mengikuti tepi sisi barat pemakaman sampai pada TK 33.05.03.2007-03.2008-004 dengan koordinat $7^{\circ} 43' 25,999''$ LS dan $109^{\circ} 33' 29,260''$ BT yang terletak pada saluran air;
 6. TK 33.05.03.2007-03.2008-004 dilanjutkan mengarah ke tenggara menyusuri as saluran air sampai pada TK 33.05.03.2007-03.2008-005 dengan koordinat $7^{\circ} 43' 29,351''$ LS dan $109^{\circ} 33' 30,766''$ BT yang terletak pada Jalan Desa Arjowinangun-Desa Krandegan;
 7. TK 33.05.03.2007-03.2008-005 dilanjutkan mengarah ke barat daya menyusuri as saluran air sampai pada TK 33.05.03.2007-03.2008-006 dengan koordinat $7^{\circ} 43' 35,118''$ LS dan $109^{\circ} 33' 30,093''$ BT yang terletak pada Jalan Aglik-Arjowinangun; dan

8. TK 33.05.03.2007-03.2008-006 dilanjutkan mengarah ke barat daya melewati Jalan Aglik-Arjowinangun sampai pada TK 33.05.03.2006-03.2007-03.2008-000 dengan koordinat $7^{\circ} 43' 35,299''$ LS dan $109^{\circ} 33' 30,072''$ BT yang terletak pada Simpul batas antara Desa Purwosari, Desa Arjowinangun, dan Desa Krandegan Kecamatan Puring.

Bagian Kedelapan

Penetapan dan Penegasan Batas Desa Krandegan

Pasal 18

Penetapan dan Penegasan Batas Desa Krandegan Kecamatan Puring sebagaimana dimaksud dalam Pasal 3 huruf h memiliki Batas-batas sebagai berikut:

- a. Batas sebelah Utara : Desa Tambaharjo Kecamatan Adimulyo
- b. Batas sebelah Timur : Desa Arjowinangun dan Desa Purwosari Kecamatan Puring
- c. Batas sebelah Selatan : Desa Puliharjo Kecamatan Puring
- d. Batas sebelah Barat : Desa Kaleng dan Desa Bumirejo Kecamatan Puring

Pasal 19

Penetapan dan Penegasan Batas Desa Krandegan Kecamatan Puring sebagaimana dimaksud dalam Pasal 18 sebagai berikut:

- a. Penetapan Batas Desa pada segmen Desa Krandegan Kecamatan Puring dengan Desa Tambaharjo Kecamatan Adimulyo adalah:
 1. dimulai dari TK 33.05.03.2007-03.2008-15.2002-000 dengan koordinat $7^{\circ} 42' 57,209''$ LS dan $109^{\circ} 33' 35,199''$ BT yang merupakan Simpul batas antara Desa Arjowinangun dan Desa Krandegan Kecamatan Puring dengan Desa Tambaharjo Kecamatan Adimulyo;
 2. dari TK 33.05.03.2007-03.2008-15.2002-000 dilanjutkan mengarah ke selatan mengikuti pematang sawah sampai pada TK 33.05.03.2008-15.2002-001 dengan koordinat $7^{\circ} 42' 57,122''$ LS dan $109^{\circ} 33' 34,545''$ BT yang terletak pada sawah;
 3. TK 33.05.03.2008-15.2002-001 dilanjutkan mengarah ke barat mengikuti pematang sawah sampai pada TK 33.05.03.2008-15.2002-002 dengan koordinat $7^{\circ} 42' 57,053''$ LS dan $109^{\circ} 33' 33,802''$ BT yang terletak pada sawah;
 4. TK 33.05.03.2008-15.2002-002 dilanjutkan mengarah ke utara mengikuti pematang sawah sampai pada TK 33.05.03.2008-15.2002-003 dengan koordinat $7^{\circ} 42' 54,314''$ LS dan $109^{\circ} 33' 34,470''$ BT yang terletak pada sawah;
 5. TK 33.05.03.2008-15.2002-003 dilanjutkan mengarah ke barat laut mengikuti pematang sawah sampai pada TK 33.05.03.2008-15.2002-004 dengan koordinat $7^{\circ} 42' 53,785''$ LS dan $109^{\circ} 33' 31,428''$ BT yang terletak pada sawah;

6. TK 33.05.03.2008-15.2002-004 dilanjutkan mengarah ke barat daya mengikuti pematang sawah sampai pada TK 33.05.03.2008-15.2002-005 dengan koordinat $7^{\circ} 42' 54,098''$ LS dan $109^{\circ} 33' 31,222''$ BT yang terletak pada sawah;
7. TK 33.05.03.2008-15.2002-005 dilanjutkan mengarah ke barat laut mengikuti pematang sawah sampai pada TK 33.05.03.2008-15.2002-006 dengan koordinat $7^{\circ} 42' 52,972''$ LS dan $109^{\circ} 33' 28,668''$ BT yang terletak pada tegalan;
8. TK 33.05.03.2008-15.2002-006 dilanjutkan mengarah ke barat laut mengikuti pematang sawah sampai pada TK 33.05.03.2008-15.2002-007 dengan koordinat $7^{\circ} 42' 52,099''$ LS dan $109^{\circ} 33' 25,656''$ BT yang terletak pada sawah;
9. TK 33.05.03.2008-15.2002-007 dilanjutkan mengarah ke barat daya mengikuti pematang sawah sampai pada TK 33.05.03.2008-15.2002-008 dengan koordinat $7^{\circ} 42' 52,196''$ LS dan $109^{\circ} 33' 25,625''$ BT yang terletak pada sawah;
10. TK 33.05.03.2008-15.2002-008 dilanjutkan mengarah ke barat laut mengikuti pematang sawah sampai pada TK 33.05.03.2008-15.2002-009 dengan koordinat $7^{\circ} 42' 52,130''$ LS dan $109^{\circ} 33' 25,255''$ BT yang terletak pada sawah;
11. TK 33.05.03.2008-15.2002-009 dilanjutkan mengarah ke timur laut mengikuti pematang sawah sampai pada TK 33.05.03.2008-15.2002-010 dengan koordinat $7^{\circ} 42' 51,975''$ LS dan $109^{\circ} 33' 25,291''$ BT yang terletak pada sawah;
12. TK 33.05.03.2008-15.2002-010 dilanjutkan mengarah ke barat laut mengikuti pematang sawah sampai pada TK 33.05.03.2008-15.2002-011 dengan koordinat $7^{\circ} 42' 51,487''$ LS dan $109^{\circ} 33' 23,369''$ BT yang terletak pada sawah;
13. TK 33.05.03.2008-15.2002-011 dilanjutkan mengarah ke timur laut mengikuti pematang sawah sampai pada TK 33.05.03.2008-15.2002-012 dengan koordinat $7^{\circ} 42' 49,395''$ LS dan $109^{\circ} 33' 23,728''$ BT yang terletak pada sawah;
14. TK 33.05.03.2008-15.2002-012 dilanjutkan mengarah ke barat laut mengikuti pematang sawah sampai pada TK 33.05.03.2008-15.2002-013 dengan koordinat $7^{\circ} 42' 49,154''$ LS dan $109^{\circ} 33' 22,628''$ BT yang terletak pada sawah;
15. TK 33.05.03.2008-15.2002-013 dilanjutkan mengarah ke timur laut mengikuti pematang sawah sampai pada TK 33.05.03.2008-15.2002-014 dengan koordinat $7^{\circ} 42' 47,535''$ LS dan $109^{\circ} 33' 23,060''$ BT yang terletak pada sawah;
16. TK 33.05.03.2008-15.2002-014 dilanjutkan mengarah ke barat mengikuti pematang sawah sampai pada TK 33.05.03.2008-15.2002-015 dengan koordinat $7^{\circ} 42' 47,432''$ LS dan $109^{\circ} 33' 22,043''$ BT yang terletak pada sawah;

17. TK 33.05.03.2008-15.2002-015 dilanjutkan mengarah ke barat daya mengikuti pematang sawah sampai pada TK 33.05.03.2008-15.2002-016 dengan koordinat $7^{\circ} 42' 47,545''$ LS dan $109^{\circ} 33' 22,032''$ BT yang terletak pada sawah;
 18. TK 33.05.03.2008-15.2002-016 dilanjutkan mengarah ke barat laut mengikuti pematang sawah sampai pada TK 33.05.03.2008-15.2002-017 dengan koordinat $7^{\circ} 42' 47,329''$ LS dan $109^{\circ} 33' 21,097''$ BT yang terletak pada sawah;
 19. TK 33.05.03.2008-15.2002-017 dilanjutkan mengarah ke utara mengikuti pematang sawah sampai pada TK 33.05.03.2008-15.2002-018 dengan koordinat $7^{\circ} 42' 47,226''$ LS dan $109^{\circ} 33' 21,133''$ BT yang terletak pada sawah;
 20. TK 33.05.03.2008-15.2002-018 dilanjutkan mengarah ke barat laut mengikuti pematang sawah sampai pada TK 33.05.03.2008-15.2002-019 dengan koordinat $7^{\circ} 42' 46,013''$ LS dan $109^{\circ} 33' 19,673''$ BT yang terletak pada sawah;
 21. TK 33.05.03.2008-15.2002-019 dilanjutkan mengarah ke timur laut mengikuti pematang sawah sampai pada TK 33.05.03.2008-15.2002-020 dengan koordinat $7^{\circ} 42' 44,888''$ LS dan $109^{\circ} 33' 21,313''$ BT yang terletak pada sawah;
 22. TK 33.05.03.2008-15.2002-020 dilanjutkan mengarah ke utara mengikuti pematang sawah sampai pada TK 33.05.03.2008-15.2002-021 dengan koordinat $7^{\circ} 42' 43,675''$ LS dan $109^{\circ} 33' 21,482''$ BT yang terletak pada sawah; dan
 23. TK 33.05.03.2008-15.2002-021 dilanjutkan mengarah ke barat menyusuri saluran air sampai pada TK 33.05.03.2008-03.2020-15.2001-15.2002-000 dengan koordinat $7^{\circ} 42' 43,189''$ LS dan $109^{\circ} 33' 16,647''$ BT yang terletak pada Simpul batas antara Desa Krandegan, Desa Bumirejo Kecamatan Puring dengan Desa Sugihwaras dan Desa Tambaharjo Kecamatan Adimulyo.
- b. Penetapan Batas Desa pada segmen Desa Krandegan dengan Desa Arjowinangun Kecamatan Puring adalah:
1. dimulai dari TK 33.05.03.2007-03.2008-15.2002-000 dengan koordinat $7^{\circ} 42' 57,209''$ LS dan $109^{\circ} 33' 35,199''$ BT yang merupakan Simpul batas antara Desa Arjowinangun dan Desa Krandegan Kecamatan Puring dengan Desa Tambaharjo Kecamatan Adimulyo;
 2. dari TK 33.05.03.2007-03.2008-15.2002-000 dilanjutkan mengarah ke barat daya mengikuti pematang sawah sampai pada TK 33.05.03.2007-03.2008-001 dengan koordinat $7^{\circ} 43' 22,652''$ LS dan $109^{\circ} 33' 29,857''$ BT yang terletak pada Sungai Salak;
 3. TK 33.05.03.2007-03.2008-001 dilanjutkan mengarah ke barat daya melewati Sungai Salak sampai pada TK 33.05.03.2007-03.2008-002 dengan koordinat $7^{\circ} 43' 23,481''$ LS dan $109^{\circ} 33' 29,663''$ BT yang terletak pada pematang sawah;

4. TK 33.05.03.2007-03.2008-002 dilanjutkan mengarah ke barat daya mengikuti pematang sawah sampai pada TK 33.05.03.2007-03.2008-003 dengan koordinat $7^{\circ} 43' 24,815''$ LS dan $109^{\circ} 33' 29,351''$ BT yang terletak pada pemakaman;
 5. TK 33.05.03.2007-03.2008-003 dilanjutkan mengarah ke barat daya mengikuti tepi sisi barat pemakaman sampai pada TK 33.05.03.2007-03.2008-004 dengan koordinat $7^{\circ} 43' 25,999''$ LS dan $109^{\circ} 33' 29,260''$ BT yang terletak pada saluran air;
 6. TK 33.05.03.2007-03.2008-004 dilanjutkan mengarah ke tenggara menyusuri as saluran air sampai pada TK 33.05.03.2007-03.2008-005 dengan koordinat $7^{\circ} 43' 29,351''$ LS dan $109^{\circ} 33' 30,766''$ BT yang terletak pada Jalan Desa Arjowinangun-Desa Krandegan;
 7. TK 33.05.03.2007-03.2008-005 dilanjutkan mengarah ke barat daya menyusuri as saluran air sampai pada TK 33.05.03.2007-03.2008-006 dengan koordinat $7^{\circ} 43' 35,118''$ LS dan $109^{\circ} 33' 30,093''$ BT yang terletak pada Jalan Aglik-Arjowinangun; dan
 8. TK 33.05.03.2007-03.2008-006 dilanjutkan mengarah ke barat daya melewati Jalan Aglik-Arjowinangun sampai pada TK 33.05.03.2006-03.2007-03.2008-000 dengan koordinat $7^{\circ} 43' 35,299''$ LS dan $109^{\circ} 33' 30,072''$ BT yang terletak pada Simpul batas antara Desa Purwosari, Desa Arjowinangun, dan Desa Krandegan Kecamatan Puring.
- c. Penetapan Batas Desa pada segmen Desa Krandegan dengan Desa Purwosari Kecamatan Puring adalah:
1. dimulai dari TK 33.05.03.2006-03.2007-03.2008-000 dengan koordinat $7^{\circ} 43' 35,299''$ LS dan $109^{\circ} 33' 30,072''$ BT yang merupakan Simpul batas antara Desa Purwosari, Desa Arjowinangun, dan Desa Krandegan Kecamatan Puring;
 2. dari TK 33.05.03.2006-03.2007-03.2008-000 dilanjutkan mengarah ke barat mengikuti Jalan Kaligending-Aglik sampai pada TK 33.05.03.2006-03.2008-001 dengan koordinat $7^{\circ} 43' 34,637''$ LS dan $109^{\circ} 33' 27,766''$ BT yang terletak pada pematang sawah;
 3. TK 33.05.03.2006-03.2008-001 dilanjutkan mengarah ke selatan mengikuti pematang sawah sampai pada TK 33.05.03.2006-03.2008-002 dengan koordinat $7^{\circ} 43' 42,986''$ LS dan $109^{\circ} 33' 26,065''$ BT yang terletak pada pematang sawah;
 4. TK 33.05.03.2006-03.2008-002 dilanjutkan mengarah ke timur mengikuti pematang sawah sampai pada TK 33.05.03.2006-03.2008-003 dengan koordinat $7^{\circ} 43' 44,302''$ LS dan $109^{\circ} 33' 33,405''$ BT yang terletak pada pematang sawah;
 5. TK 33.05.03.2006-03.2008-003 dilanjutkan mengarah ke selatan mengikuti pematang sawah sampai pada TK 33.05.03.2006-03.2008-004 dengan koordinat $7^{\circ} 43' 48,661''$ LS dan $109^{\circ} 33' 32,783''$ BT yang terletak pada sungai;

6. TK 33.05.03.2006-03.2008-004 dilanjutkan mengarah ke selatan melewati Sungai Rama sampai pada TK 33.05.03.2006-03.2008-005 dengan koordinat $7^{\circ} 43' 48,983''$ LS dan $109^{\circ} 33' 32,737''$ BT yang terletak pada pematang sawah;
7. TK 33.05.03.2006-03.2008-005 dilanjutkan mengarah ke selatan mengikuti pematang sawah sampai pada TK 33.05.03.2006-03.2008-006 dengan koordinat $7^{\circ} 44' 9,109''$ LS dan $109^{\circ} 33' 29,354''$ BT yang terletak pada saluran irigasi;
8. TK 33.05.03.2006-03.2008-006 dilanjutkan mengarah ke selatan melewati saluran irigasi sampai pada TK 33.05.03.2006-03.2008-007 dengan koordinat $7^{\circ} 44' 9,286''$ LS dan $109^{\circ} 33' 29,324''$ BT yang terletak pada sungai;
9. TK 33.05.03.2006-03.2008-007 dilanjutkan mengarah ke selatan melewati Sungai Ulekan sampai pada TK 33.05.03.2006-03.2008-008 dengan koordinat $7^{\circ} 44' 9,529''$ LS dan $109^{\circ} 33' 29,274''$ BT yang terletak pada pekarangan;
10. TK 33.05.03.2006-03.2008-008 dilanjutkan mengarah ke barat daya melewati pekarangan kurang lebih 46 meter, lalu ke arah tenggara kurang lebih 31 meter, lalu ke arah selatan kurang lebih 36 meter sampai pada TK 33.05.03.2006-03.2008-009 dengan koordinat $7^{\circ} 44' 12,545''$ LS dan $109^{\circ} 33' 29,693''$ BT yang terletak pada jalan;
11. TK 33.05.03.2006-03.2008-009 dilanjutkan mengarah ke tenggara melewati jalan setapak sampai pada TK 33.05.03.2006-03.2008-010 dengan koordinat $7^{\circ} 44' 12,678''$ LS dan $109^{\circ} 33' 29,873''$ BT yang terletak pada permukiman;
12. TK 33.05.03.2006-03.2008-010 dilanjutkan mengarah ke tenggara melewati permukiman sampai pada TK 33.05.03.2006-03.2008-011 dengan koordinat $7^{\circ} 44' 14,138''$ LS dan $109^{\circ} 33' 29,699''$ BT yang terletak pada pekarangan;
13. TK 33.05.03.2006-03.2008-011 dilanjutkan mengarah ke barat daya melewati pekarangan kurang lebih 28 meter, lalu ke arah tenggara kurang lebih 41 meter, lalu ke arah barat daya kurang lebih 20 meter sampai pada TK 33.05.03.2006-03.2008-012 dengan koordinat $7^{\circ} 44' 16,345''$ LS dan $109^{\circ} 33' 30,686''$ BT yang terletak pada permukiman;
14. TK 33.05.03.2006-03.2008-012 dilanjutkan mengarah ke tenggara melewati permukiman sampai pada TK 33.05.03.2006-03.2008-013 dengan koordinat $7^{\circ} 44' 19,277''$ LS dan $109^{\circ} 33' 30,226''$ BT yang terletak pada pekarangan;
15. TK 33.05.03.2006-03.2008-013 dilanjutkan mengarah ke barat daya melewati pekarangan kurang lebih 47 meter, lalu ke arah barat kurang lebih 20 meter, lalu ke arah barat daya kurang lebih 44 meter sampai pada TK 33.05.03.2006-03.2008-014 dengan koordinat $7^{\circ} 44' 22,252''$ LS dan $109^{\circ} 33' 29,670''$ BT yang terletak pada permukiman;
16. TK 33.05.03.2006-03.2008-014 dilanjutkan mengarah ke barat melewati permukiman kurang lebih 22 meter, lalu ke arah barat laut kurang lebih 47 meter, lalu ke arah barat daya kurang lebih 29 meter sampai pada TK 33.05.03.2006-03.2008-015 dengan koordinat $7^{\circ} 44' 21,168''$ LS dan $109^{\circ} 33' 27,517''$ BT yang terletak pada pekarangan;

17. TK 33.05.03.2006-03.2008-015 dilanjutkan mengarah ke tenggara melewati pekarangan sampai pada TK 33.05.03.2006-03.2008-016 dengan koordinat $7^{\circ} 44' 22,793''$ LS dan $109^{\circ} 33' 27,790''$ BT yang terletak pada SDN 1 Krandegan;
18. TK 33.05.03.2006-03.2008-016 dilanjutkan mengarah ke selatan melewati SDN 1 Krandegan sampai pada TK 33.05.03.2006-03.2008-017 dengan koordinat $7^{\circ} 44' 25,103''$ LS dan $109^{\circ} 33' 27,962''$ BT yang terletak pada Jalan Puring-Petanahan;
19. TK 33.05.03.2006-03.2008-017 dilanjutkan mengarah ke selatan melewati Jalan Puring-Petanahan sampai pada TK 33.05.03.2006-03.2008-018 dengan koordinat $7^{\circ} 44' 25,314''$ LS dan $109^{\circ} 33' 27,978''$ BT yang terletak pada Jalan Puring-Petanahan;
20. TK 33.05.03.2006-03.2008-018 dilanjutkan mengarah ke timur mengikuti tepi sisi utara jalan sampai pada TK 33.05.03.2006-03.2008-019 dengan koordinat $7^{\circ} 44' 25,860''$ LS dan $109^{\circ} 33' 31,512''$ BT yang terletak pada permukiman;
21. TK 33.05.03.2006-03.2008-019 dilanjutkan mengarah ke selatan mengikuti pekarangan sampai pada TK 33.05.03.2006-03.2008-020 dengan koordinat $7^{\circ} 44' 36,365''$ LS dan $109^{\circ} 33' 30,647''$ BT yang terletak pada Jalan Silepang; dan
22. TK 33.05.03.2006-03.2008-020 dilanjutkan mengarah ke selatan mengikuti pematang sawah sampai pada TK 33.05.03.2005-03.2006-03.2008-000 dengan koordinat $7^{\circ} 44' 42,676''$ LS dan $109^{\circ} 33' 29,386''$ BT yang terletak pada Simpul batas antara Desa Puliharjo, Desa Purwosari, dan Desa Krandegan Kecamatan Puring.

d. Penetapan Batas Desa pada segmen Desa Krandegan dengan Desa Puliharjo Kecamatan Puring adalah:

1. dimulai dari TK 33.05.03.2005-03.2006-03.2008-000 dengan koordinat $7^{\circ} 44' 42,676''$ LS dan $109^{\circ} 33' 29,386''$ BT yang merupakan Simpul batas antara Desa Puliharjo, Desa Purwosari, dan Desa Krandegan Kecamatan Puring;
2. dari TK 33.05.03.2005-03.2006-03.2008-000 dilanjutkan mengarah ke barat mengikuti pematang sawah sampai pada TK 33.05.03.2005-03.2008-001 dengan koordinat $7^{\circ} 44' 42,180''$ LS dan $109^{\circ} 33' 26,822''$ BT yang terletak pada Jalan Desa Puliharjo-Desa Krandegan;
3. TK 33.05.03.2005-03.2008-001 dilanjutkan mengarah ke barat mengikuti pematang sawah sampai pada TK 33.05.03.2005-03.2008-002 dengan koordinat $7^{\circ} 44' 38,108''$ LS dan $109^{\circ} 33' 4,672''$ BT yang terletak pada Jalan Desa Puliharjo-Desa Krandegan;
4. TK 33.05.03.2005-03.2008-002 dilanjutkan mengarah ke selatan mengikuti as Jalan Desa Puliharjo-Desa Krandegan sampai pada TK 33.05.03.2005-03.2008-003 dengan koordinat $7^{\circ} 44' 49,630''$ LS dan $109^{\circ} 33' 2,262''$ BT yang terletak pada jalan setapak; dan
5. TK 33.05.03.2005-03.2008-003 dilanjutkan mengarah ke barat mengikuti jalan setapak sampai pada TK 33.05.03.2005-03.2008-03.2009-000 dengan koordinat $7^{\circ} 44' 48,234''$ LS dan $109^{\circ} 32' 53,784''$ BT yang terletak pada Simpul batas antara Desa Puliharjo, Desa Krandegan, dan Desa Kaleng Kecamatan Puring.

- e. Penetapan Batas Desa pada segmen Desa Krandegan dengan Desa Kaleng Kecamatan Puring adalah:
1. dimulai dari TK 33.05.03.2008-03.2009-03.2020-000 dengan koordinat $7^{\circ} 43' 32,651''$ LS dan $109^{\circ} 33' 3,611''$ BT yang merupakan Simpul batas antara Desa Krandegan, Desa Kaleng, dan Desa Bumirejo Kecamatan Puring;
 2. dari TK 33.05.03.2008-03.2009-03.2020-000 dilanjutkan mengarah ke selatan mengikuti tepi sisi timur jalan sampai Sungai Rama sampai pada TK 33.05.03.2008-03.2009-001 dengan koordinat $7^{\circ} 43' 39,471''$ LS dan $109^{\circ} 33' 3,254''$ BT yang terletak pada Jalan desa;
 3. TK 33.05.03.2008-03.2009-001 dilanjutkan mengarah ke timur mengikuti pematang sawah sampai pada TK 33.05.03.2008-03.2009-002 dengan koordinat $7^{\circ} 43' 39,578''$ LS dan $109^{\circ} 33' 3,800''$ BT yang terletak pada pematang sawah;
 4. TK 33.05.03.2008-03.2009-002 dilanjutkan mengarah ke selatan mengikuti pematang sawah sampai pada TK 33.05.03.2008-03.2009-003 dengan koordinat $7^{\circ} 43' 41,948''$ LS dan $109^{\circ} 33' 3,480''$ BT yang terletak pada Sungai Rama;
 5. TK 33.05.03.2008-03.2009-003 dilanjutkan mengarah ke selatan mengikuti pematang sawah sisi timur Sungai Jati sampai pada TK 33.05.03.2008-03.2009-004 dengan koordinat $7^{\circ} 44' 3,719''$ LS dan $109^{\circ} 33' 1,887''$ BT yang terletak pada Sungai Jati;
 6. TK 33.05.03.2008-03.2009-004 dilanjutkan mengarah ke barat melewati Sungai Jati sampai pada TK 33.05.03.2008-03.2009-005 dengan koordinat $7^{\circ} 44' 3,715''$ LS dan $109^{\circ} 33' 1,639''$ BT yang terletak pada Jalan desa;
 7. TK 33.05.03.2008-03.2009-005 dilanjutkan mengarah ke selatan mengikuti jalan sampai pada TK 33.05.03.2008-03.2009-006 dengan koordinat $7^{\circ} 44' 18,430''$ LS dan $109^{\circ} 32' 58,700''$ BT yang terletak pada jalan setapak;
 8. TK 33.05.03.2008-03.2009-006 dilanjutkan mengarah ke tenggara melewati pekarangan sampai pada TK 33.05.03.2008-03.2009-007 dengan koordinat $7^{\circ} 44' 18,491''$ LS dan $109^{\circ} 32' 58,879''$ BT yang terletak pada pekarangan;
 9. TK 33.05.03.2008-03.2009-007 dilanjutkan mengarah ke barat daya mengikuti jalan sampai pada TK 33.05.03.2008-03.2009-008 dengan koordinat $7^{\circ} 44' 23,767''$ LS dan $109^{\circ} 32' 57,722''$ BT yang terletak pada Jalan Puring-Petanahan;
 10. TK 33.05.03.2008-03.2009-008 dilanjutkan mengarah ke barat daya melewati Jalan Puring-Petanahan sampai pada TK 33.05.03.2008-03.2009-009 dengan koordinat $7^{\circ} 44' 24,237''$ LS dan $109^{\circ} 32' 57,611''$ BT yang terletak pada Sungai Gruda;
 11. TK 33.05.03.2008-03.2009-009 dilanjutkan mengarah ke barat daya menyusuri as sungai sampai pada TK 33.05.03.2008-03.2009-010 dengan koordinat $7^{\circ} 44' 24,326''$ LS dan $109^{\circ} 32' 56,982''$ BT yang terletak pada Sungai Gruda;

12. TK 33.05.03.2008-03.2009-010 dilanjutkan mengarah ke barat daya mengikuti tepi sisi barat Sungai Gruda sampai pada TK 33.05.03.2008-03.2009-011 dengan koordinat $7^{\circ} 44' 41,568''$ LS dan $109^{\circ} 32' 53,516''$ BT yang terletak pada pematang sawah;
 13. TK 33.05.03.2008-03.2009-011 dilanjutkan mengarah ke timur mengikuti pematang sawah sampai pada TK 33.05.03.2008-03.2009-012 dengan koordinat $7^{\circ} 44' 41,737''$ LS dan $109^{\circ} 32' 54,498''$ BT yang terletak pada pematang sawah;
 14. TK 33.05.03.2008-03.2009-012 dilanjutkan mengarah ke selatan mengikuti pematang sawah sampai pada TK 33.05.03.2008-03.2009-013 dengan koordinat $7^{\circ} 44' 44,828''$ LS dan $109^{\circ} 32' 54,002''$ BT yang terletak pada pematang sawah;
 15. TK 33.05.03.2008-03.2009-013 dilanjutkan mengarah ke timur mengikuti pematang sawah sampai pada TK 33.05.03.2008-03.2009-014 dengan koordinat $7^{\circ} 44' 44,845''$ LS dan $109^{\circ} 32' 54,203''$ BT yang terletak pada pematang sawah; dan
 16. TK 33.05.03.2008-03.2009-014 dilanjutkan mengarah ke selatan mengikuti pematang sawah sampai pada TK 33.05.03.2005-03.2008-03.2009-000 dengan koordinat $7^{\circ} 44' 48,234''$ LS dan $109^{\circ} 32' 53,784''$ BT yang terletak pada Simpul batas antara Desa Puliharjo, Desa Krandegan, dan Desa Kaleng Kecamatan Puring.
- f. Penetapan Batas Desa pada segmen Desa Krandegan dengan Desa Bumirejo Kecamatan Puring adalah:
1. dimulai dari TK 33.05.03.2008-03.2020-15.2001-15.2002-000 dengan koordinat $7^{\circ} 42' 43,189''$ LS dan $109^{\circ} 33' 16,647''$ BT yang merupakan Simpul batas antara Desa Krandegan, Desa Bumirejo Kecamatan Puring dengan Desa Sugihwaras dan Desa Tambaharjo Kecamatan Adimulyo;
 2. dari TK 33.05.03.2008-03.2020-15.2001-15.2002-000 dilanjutkan mengarah ke selatan mengikuti pematang sawah sampai pada TK 33.05.03.2008-03.2020-001 dengan koordinat $7^{\circ} 42' 50,224''$ LS dan $109^{\circ} 33' 15,980''$ BT yang terletak pada sawah;
 3. TK 33.05.03.2008-03.2020-001 dilanjutkan mengarah ke selatan mengikuti pematang sawah sampai pada TK 33.05.03.2008-03.2020-002 dengan koordinat $7^{\circ} 43' 13,421''$ LS dan $109^{\circ} 33' 9,901''$ BT yang terletak pada sawah;
 4. TK 33.05.03.2008-03.2020-002 dilanjutkan mengarah ke timur mengikuti pematang sawah sampai pada TK 33.05.03.2008-03.2020-003 dengan koordinat $7^{\circ} 43' 13,462''$ LS dan $109^{\circ} 33' 10,161''$ BT yang terletak pada sawah;
 5. TK 33.05.03.2008-03.2020-003 dilanjutkan mengarah ke selatan mengikuti pematang sawah sampai pada TK 33.05.03.2008-03.2020-004 dengan koordinat $7^{\circ} 43' 14,154''$ LS dan $109^{\circ} 33' 10,134''$ BT yang terletak pada sawah;
 6. TK 33.05.03.2008-03.2020-004 dilanjutkan mengarah ke barat mengikuti pematang sawah sampai pada TK 33.05.03.2008-03.2020-005 dengan koordinat $7^{\circ} 43' 14,175''$ LS dan $109^{\circ} 33' 9,901''$ BT yang terletak pada sawah;

7. TK 33.05.03.2008-03.2020-005 dilanjutkan mengarah ke selatan mengikuti pematang sawah sampai pada TK 33.05.03.2008-03.2020-006 dengan koordinat $7^{\circ} 43' 18,732''$ LS dan $109^{\circ} 33' 8,932''$ BT yang terletak pada saluran irigasi;
8. TK 33.05.03.2008-03.2020-006 dilanjutkan mengarah ke selatan mengikuti pematang sawah sampai pada TK 33.05.03.2008-03.2020-007 dengan koordinat $7^{\circ} 43' 22,853''$ LS dan $109^{\circ} 33' 8,087''$ BT yang terletak pada sawah;
9. TK 33.05.03.2008-03.2020-007 dilanjutkan mengarah ke timur mengikuti pematang sawah sampai pada TK 33.05.03.2008-03.2020-008 dengan koordinat $7^{\circ} 43' 22,899''$ LS dan $109^{\circ} 33' 8,257''$ BT yang terletak pada sawah;
10. TK 33.05.03.2008-03.2020-008 dilanjutkan mengarah ke selatan mengikuti pematang sawah sampai pada TK 33.05.03.2008-03.2020-009 dengan koordinat $7^{\circ} 43' 23,835''$ LS dan $109^{\circ} 33' 8,087''$ BT yang terletak pada sawah;
11. TK 33.05.03.2008-03.2020-009 dilanjutkan mengarah ke barat mengikuti pematang sawah sampai pada TK 33.05.03.2008-03.2020-010 dengan koordinat $7^{\circ} 43' 23,794''$ LS dan $109^{\circ} 33' 7,743''$ BT yang terletak pada sawah;
12. TK 33.05.03.2008-03.2020-010 dilanjutkan mengarah ke selatan mengikuti pematang sawah sampai pada TK 33.05.03.2008-03.2020-011 dengan koordinat $7^{\circ} 43' 25,613''$ LS dan $109^{\circ} 33' 7,383''$ BT yang terletak pada sawah;
13. TK 33.05.03.2008-03.2020-011 dilanjutkan mengarah ke tenggara mengikuti pematang sawah sampai pada TK 33.05.03.2008-03.2020-012 dengan koordinat $7^{\circ} 43' 25,947''$ LS dan $109^{\circ} 33' 8,144''$ BT yang terletak pada sawah;
14. TK 33.05.03.2008-03.2020-012 dilanjutkan mengarah ke selatan mengikuti pematang sawah sampai pada TK 33.05.03.2008-03.2020-013 dengan koordinat $7^{\circ} 43' 27,612''$ LS dan $109^{\circ} 33' 7,630''$ BT yang terletak pada tepi batas antara kebun dan sawah;
15. TK 33.05.03.2008-03.2020-013 dilanjutkan mengarah ke timur laut melewati kebun kurang lebih 70 meter, lalu ke arah selatan kurang lebih 67 meter sampai pada TK 33.05.03.2008-03.2020-014 dengan koordinat $7^{\circ} 43' 29,753''$ LS dan $109^{\circ} 33' 10,236''$ BT yang terletak pada jalan desa;
16. TK 33.05.03.2008-03.2020-014 dilanjutkan mengarah ke barat daya mengikuti jalan desa sampai pada TK 33.05.03.2008-03.2020-015 dengan koordinat $7^{\circ} 43' 30,507''$ LS dan $109^{\circ} 33' 6,371''$ BT yang terletak pada jalan desa;
17. TK 33.05.03.2008-03.2020-015 dilanjutkan mengarah ke tenggara mengikuti jalan sampai pada TK 33.05.03.2008-03.2020-016 dengan koordinat $7^{\circ} 43' 31,617''$ LS dan $109^{\circ} 33' 6,556''$ BT yang terletak pada pekarangan warga; dan
18. TK 33.05.03.2008-03.2020-016 dilanjutkan mengarah ke barat daya mengikuti jalan sampai pada TK 33.05.03.2008-03.2009-03.2020-000 dengan koordinat $7^{\circ} 43' 32,651''$ LS dan $109^{\circ} 33' 3,611''$ BT yang terletak pada Simpul batas antara Desa Krandegan, Desa Kaleng, dan Desa Bumirejo Kecamatan Puring.

Bagian Kesembilan
Penetapan dan Penegasan Batas Desa Kaleng

Pasal 20

Penetapan dan Penegasan Batas Desa Kaleng Kecamatan Puring sebagaimana dimaksud dalam Pasal 3 huruf i memiliki Batas-batas sebagai berikut:

- a. Batas sebelah Utara : Desa Bumirejo Kecamatan Puring
- b. Batas sebelah Timur : Desa Krandegan dan Desa Puliharjo Kecamatan Puring
- c. Batas sebelah Selatan : Desa Sidoharjo dan Desa Waluyorejo Kecamatan Puring
- d. Batas sebelah Barat : Desa Waluyorejo dan Desa Tukinggedong Kecamatan Puring

Pasal 21

Penetapan dan Penegasan Batas Desa Kaleng Kecamatan Puring sebagaimana dimaksud dalam Pasal 20 sebagai berikut:

- a. Penetapan Batas Desa pada segmen Desa Kaleng dengan Desa Bumirejo Kecamatan Puring adalah:
 1. dimulai dari TK 33.05.03.2008-03.2009-03.2020-000 dengan koordinat 7° 43' 32,651" LS dan 109° 33' 3,611" BT yang merupakan Simpul batas antara Desa Krandegan, Desa Kaleng, dan Desa Bumirejo Kecamatan Puring;
 2. dari TK 33.05.03.2008-03.2009-03.2020-000 dilanjutkan mengarah ke barat mengikuti batas antara sawah dan kebun sampai pada TK 33.05.03.2009-03.2020-001 dengan koordinat 7° 43' 31,532" LS dan 109° 32' 56,125" BT yang terletak pada tepi batas antara sawah dan kebun;
 3. TK 33.05.03.2009-03.2020-001 dilanjutkan mengarah ke barat laut mengikuti jalan sampai pada TK 33.05.03.2009-03.2020-002 dengan koordinat 7° 43' 26,097" LS dan 109° 32' 54,714" BT yang terletak pada jalan desa;
 4. TK 33.05.03.2009-03.2020-002 dilanjutkan mengarah ke barat laut mengikuti jalan desa sampai pada TK 33.05.03.2009-03.2020-003 dengan koordinat 7° 43' 23,001" LS dan 109° 32' 46,180" BT yang terletak pada jalan desa;
 5. TK 33.05.03.2009-03.2020-003 dilanjutkan mengarah ke barat daya mengikuti jalan sampai pada TK 33.05.03.2009-03.2020-004 dengan koordinat 7° 43' 23,468" LS dan 109° 32' 45,368" BT yang terletak pada jalan pekarangan;
 6. TK 33.05.03.2009-03.2020-004 dilanjutkan mengarah ke selatan mengikuti jalan sampai pada TK 33.05.03.2009-03.2020-005 dengan koordinat 7° 43' 25,092" LS dan 109° 32' 45,102" BT yang terletak pada jalan pekarangan;
 7. TK 33.05.03.2009-03.2020-005 dilanjutkan mengarah ke tenggara mengikuti jalan sampai pada TK 33.05.03.2009-03.2020-006 dengan koordinat 7° 43' 25,499" LS dan 109° 32' 46,880" BT yang terletak pada jalan pekarangan;
 8. TK 33.05.03.2009-03.2020-006 dilanjutkan mengarah ke tenggara mengikuti jalan sampai pada TK 33.05.03.2009-03.2020-007 dengan koordinat 7° 43' 28,046" LS dan 109° 32' 49,207" BT yang terletak pada tepi batas antara sawah dan kebun;

9. TK 33.05.03.2009-03.2020-007 dilanjutkan mengarah ke selatan mengikuti jalan saluran air sampai pada TK 33.05.03.2009-03.2020-008 dengan koordinat $7^{\circ} 43' 29,461''$ LS dan $109^{\circ} 32' 42,372''$ BT yang terletak pada tepi batas antara sawah dan kebun; dan
 10. TK 33.05.03.2009-03.2020-008 dilanjutkan mengarah ke barat laut mengikuti batas antara sawah dan kebun sampai pada TK 33.05.03.2009-03.2010-03.2020-000 dengan koordinat $7^{\circ} 43' 29,031''$ LS dan $109^{\circ} 32' 36,299''$ BT yang terletak pada Simpul batas antara Desa Kaleng, Desa Tukinggedong, dan Desa Bumirejo Kecamatan Puring.
- b. Penetapan Batas Desa pada segmen Desa Kaleng dengan Desa Krandegan Kecamatan Puring adalah:
1. dimulai dari TK 33.05.03.2008-03.2009-03.2020-000 dengan koordinat $7^{\circ} 43' 32,651''$ LS dan $109^{\circ} 33' 3,611''$ BT yang merupakan Simpul batas antara Desa Krandegan, Desa Kaleng, dan Desa Bumirejo Kecamatan Puring;
 2. dari TK 33.05.03.2008-03.2009-03.2020-000 dilanjutkan mengarah ke selatan mengikuti tepi sisi timur jalan sampai Sungai Rama sampai pada TK 33.05.03.2008-03.2009-001 dengan koordinat $7^{\circ} 43' 39,471''$ LS dan $109^{\circ} 33' 3,254''$ BT yang terletak pada Jalan desa;
 3. TK 33.05.03.2008-03.2009-001 dilanjutkan mengarah ke timur mengikuti pematang sawah sampai pada TK 33.05.03.2008-03.2009-002 dengan koordinat $7^{\circ} 43' 39,578''$ LS dan $109^{\circ} 33' 3,800''$ BT yang terletak pada pematang sawah;
 4. TK 33.05.03.2008-03.2009-002 dilanjutkan mengarah ke selatan mengikuti pematang sawah sampai pada TK 33.05.03.2008-03.2009-003 dengan koordinat $7^{\circ} 43' 41,948''$ LS dan $109^{\circ} 33' 3,480''$ BT yang terletak pada Sungai Rama;
 5. TK 33.05.03.2008-03.2009-003 dilanjutkan mengarah ke selatan mengikuti pematang sawah sisi timur Sungai Jati sampai pada TK 33.05.03.2008-03.2009-004 dengan koordinat $7^{\circ} 44' 3,719''$ LS dan $109^{\circ} 33' 1,887''$ BT yang terletak pada Sungai Jati;
 6. TK 33.05.03.2008-03.2009-004 dilanjutkan mengarah ke barat melewati Sungai Jati sampai pada TK 33.05.03.2008-03.2009-005 dengan koordinat $7^{\circ} 44' 3,715''$ LS dan $109^{\circ} 33' 1,639''$ BT yang terletak pada Jalan desa;
 7. TK 33.05.03.2008-03.2009-005 dilanjutkan mengarah ke selatan mengikuti jalan sampai pada TK 33.05.03.2008-03.2009-006 dengan koordinat $7^{\circ} 44' 18,430''$ LS dan $109^{\circ} 32' 58,700''$ BT yang terletak pada jalan setapak;
 8. TK 33.05.03.2008-03.2009-006 dilanjutkan mengarah ke tenggara melewati pekarangan sampai pada TK 33.05.03.2008-03.2009-007 dengan koordinat $7^{\circ} 44' 18,491''$ LS dan $109^{\circ} 32' 58,879''$ BT yang terletak pada pekarangan;
 9. TK 33.05.03.2008-03.2009-007 dilanjutkan mengarah ke barat daya mengikuti jalan sampai pada TK 33.05.03.2008-03.2009-008 dengan koordinat $7^{\circ} 44' 23,767''$ LS dan $109^{\circ} 32' 57,722''$ BT yang terletak pada Jalan Puring-Petanahan;

10. TK 33.05.03.2008-03.2009-008 dilanjutkan mengarah ke barat daya melewati Jalan Puring-Petanahan sampai pada TK 33.05.03.2008-03.2009-009 dengan koordinat $7^{\circ} 44' 24,237''$ LS dan $109^{\circ} 32' 57,611''$ BT yang terletak pada Sungai Gruda;
 11. TK 33.05.03.2008-03.2009-009 dilanjutkan mengarah ke barat daya menyusuri as sungai sampai pada TK 33.05.03.2008-03.2009-010 dengan koordinat $7^{\circ} 44' 24,326''$ LS dan $109^{\circ} 32' 56,982''$ BT yang terletak pada Sungai Gruda;
 12. TK 33.05.03.2008-03.2009-010 dilanjutkan mengarah ke barat daya mengikuti tepi sisi barat Sungai Gruda sampai pada TK 33.05.03.2008-03.2009-011 dengan koordinat $7^{\circ} 44' 41,568''$ LS dan $109^{\circ} 32' 53,516''$ BT yang terletak pada pematang sawah;
 13. TK 33.05.03.2008-03.2009-011 dilanjutkan mengarah ke timur mengikuti pematang sawah sampai pada TK 33.05.03.2008-03.2009-012 dengan koordinat $7^{\circ} 44' 41,737''$ LS dan $109^{\circ} 32' 54,498''$ BT yang terletak pada pematang sawah;
 14. TK 33.05.03.2008-03.2009-012 dilanjutkan mengarah ke selatan mengikuti pematang sawah sampai pada TK 33.05.03.2008-03.2009-013 dengan koordinat $7^{\circ} 44' 44,828''$ LS dan $109^{\circ} 32' 54,002''$ BT yang terletak pada pematang sawah;
 15. TK 33.05.03.2008-03.2009-013 dilanjutkan mengarah ke timur mengikuti pematang sawah sampai pada TK 33.05.03.2008-03.2009-014 dengan koordinat $7^{\circ} 44' 44,845''$ LS dan $109^{\circ} 32' 54,203''$ BT yang terletak pada pematang sawah; dan
 16. TK 33.05.03.2008-03.2009-014 dilanjutkan mengarah ke selatan mengikuti pematang sawah sampai pada TK 33.05.03.2005-03.2008-03.2009-000 dengan koordinat $7^{\circ} 44' 48,234''$ LS dan $109^{\circ} 32' 53,784''$ BT yang terletak pada Simpul batas antara Desa Puliharjo, Desa Krandegan, dan Desa Kaleng Kecamatan Puring.
- c. Penetapan Batas Desa pada segmen Desa Kaleng dengan Desa Puliharjo Kecamatan Puring adalah:
1. dimulai dari TK 33.05.03.2005-03.2008-03.2009-000 dengan koordinat $7^{\circ} 44' 48,234''$ LS dan $109^{\circ} 32' 53,784''$ BT yang merupakan Simpul batas antara Desa Puliharjo, Desa Krandegan, dan Desa Kaleng Kecamatan Puring;
 2. dari TK 33.05.03.2005-03.2008-03.2009-000 dilanjutkan mengarah ke selatan menyusuri pematang sawah sampai pada TK 33.05.03.2005-03.2009-001 dengan koordinat $7^{\circ} 44' 48,491''$ LS dan $109^{\circ} 32' 53,734''$ BT yang terletak pada kebun;
 3. TK 33.05.03.2005-03.2009-001 dilanjutkan mengarah ke barat menyusuri pematang sawah sampai pada TK 33.05.03.2005-03.2009-002 dengan koordinat $7^{\circ} 44' 48,434''$ LS dan $109^{\circ} 32' 52,992''$ BT yang terletak pada kebun;
 4. TK 33.05.03.2005-03.2009-002 dilanjutkan mengarah ke selatan melewati kebun sampai pada TK 33.05.03.2005-03.2009-003 dengan koordinat $7^{\circ} 44' 50,058''$ LS dan $109^{\circ} 32' 52,777''$ BT yang terletak pada kebun;

5. TK 33.05.03.2005-03.2009-003 dilanjutkan mengarah ke barat melewati kebun sampai pada TK 33.05.03.2005-03.2009-004 dengan koordinat $7^{\circ} 44' 50,057''$ LS dan $109^{\circ} 32' 51,921''$ BT yang terletak pada kebun;
 6. TK 33.05.03.2005-03.2009-004 dilanjutkan mengarah ke selatan mengikuti as sungai Jalan Desa Kaleng sampai pada TK 33.05.03.2005-03.2009-005 dengan koordinat $7^{\circ} 44' 51,288''$ LS dan $109^{\circ} 32' 51,785''$ BT yang terletak pada Jalan Pangeran Diponegoro;
 7. TK 33.05.03.2005-03.2009-005 dilanjutkan mengarah ke selatan mengikuti as sungai sampai pada TK 33.05.03.2005-03.2009-006 dengan koordinat $7^{\circ} 44' 59,140''$ LS dan $109^{\circ} 32' 50,159''$ BT yang terletak pada Jalan Desa Puliharjo-Desa Kaleng; dan
 8. TK 33.05.03.2005-03.2009-006 dilanjutkan mengarah ke selatan menyusuri as Sungai Betet sampai pada TK 33.05.03.2004-03.2005-03.2009-000 dengan koordinat $7^{\circ} 45' 14,596''$ LS dan $109^{\circ} 32' 47,861''$ BT yang terletak pada Simpul batas antara Desa Sidoharjo, desa Puliharjo, dan Desa Kaleng Kecamatan Puring.
- d. Penetapan Batas Desa pada segmen Desa Kaleng dengan Desa Sidoharjo Kecamatan Puring adalah:
1. dimulai dari TK 33.05.03.2004-03.2005-03.2009-000 dengan koordinat $7^{\circ} 45' 14,596''$ LS dan $109^{\circ} 32' 47,861''$ BT yang merupakan Simpul batas antara Desa Sidoharjo, desa Puliharjo, dan Desa Kaleng Kecamatan Puring;
 2. dari TK 33.05.03.2004-03.2005-03.2009-000 dilanjutkan mengarah ke barat laut melewati kebun sampai pada TK 33.05.03.2004-03.2009-001 dengan koordinat $7^{\circ} 45' 13,394''$ LS dan $109^{\circ} 32' 42,375''$ BT yang terletak pada permukiman;
 3. TK 33.05.03.2004-03.2009-001 dilanjutkan mengarah ke barat laut melewati permukiman sampai pada TK 33.05.03.2004-03.2009-002 dengan koordinat $7^{\circ} 45' 12,270''$ LS dan $109^{\circ} 32' 37,249''$ BT yang terletak pada kebun; dan
 4. TK 33.05.03.2004-03.2009-002 dilanjutkan mengarah ke barat laut melewati kebun sampai pada TK 33.05.03.2003-03.2004-03.2009-000 dengan koordinat $7^{\circ} 45' 11,227''$ LS dan $109^{\circ} 32' 32,490''$ BT yang terletak pada Simpul batas antara Desa Waluyorejo, Desa Sidoharjo, dan Desa Kaleng Kecamatan Puring.
- e. Penetapan Batas Desa pada segmen Desa Kaleng dengan Desa Waluyorejo Kecamatan Puring adalah:
1. dimulai dari TK 33.05.03.2003-03.2009-03.2010-000 dengan koordinat $7^{\circ} 44' 37,427''$ LS dan $109^{\circ} 32' 27,648''$ BT yang merupakan Simpul batas antara Desa Waluyorejo, Desa Kaleng, dan Desa Tukinggedong Kecamatan Puring
 2. dari TK 33.05.03.2003-03.2009-03.2010-000 dilanjutkan mengarah ke barat daya mengikuti tepi sisi timur jalan desa sampai pada TK 33.05.03.2003-03.2009-001 dengan koordinat $7^{\circ} 45' 9,082''$ LS dan $109^{\circ} 32' 21,469''$ BT yang terletak pada jalan desa; dan

3. TK 33.05.03.2003-03.2009-001 dilanjutkan mengarah ke timur melewati pekarangan sampai pada TK 33.05.03.2003-03.2004-03.2009-000 dengan koordinat $7^{\circ} 45' 11,227''$ LS dan $109^{\circ} 32' 32,490''$ BT yang terletak pada Simpul batas antara Desa Waluyorejo, Desa Sidoharjo, dan Desa Kaleng Kecamatan Puring.
- f. Penetapan Batas Desa pada segmen Desa Kaleng dengan Desa Tukinggedong Kecamatan Puring adalah:
 1. dimulai dari TK 33.05.03.2009-03.2010-03.2020-000 dengan koordinat $7^{\circ} 43' 29,031''$ LS dan $109^{\circ} 32' 36,299''$ BT yang merupakan Simpul batas antara Desa Kaleng, Desa Tukinggedong, dan Desa Bumirejo Kecamatan Puring;
 2. dari TK 33.05.03.2009-03.2010-03.2020-000 dilanjutkan mengarah ke selatan mengikuti tepi sisi timur jalan sampai pada TK 33.05.03.2009-03.2010-001 dengan koordinat $7^{\circ} 44' 23,859''$ LS dan $109^{\circ} 32' 29,390''$ BT yang terletak pada perempatan jalan; dan
 3. TK 33.05.03.2009-03.2010-001 dilanjutkan mengarah ke selatan mengikuti tepi sisi timur jalan sampai pada TK 33.05.03.2003-03.2009-03.2010-000 dengan koordinat $7^{\circ} 44' 37,427''$ LS dan $109^{\circ} 32' 27,648''$ BT yang terletak pada Simpul batas antara Desa Waluyorejo, Desa Kaleng, dan Desa Tukinggedong Kecamatan Puring.

Bagian Kesepuluh

Penetapan dan Penegasan Batas Desa Tukinggedong

Pasal 22

Penetapan dan Penegasan Batas Desa Tukinggedong Kecamatan Puring sebagaimana dimaksud dalam Pasal 3 huruf j memiliki Batas-batas sebagai berikut:

- a. Batas sebelah Utara : Desa Bumirejo Kecamatan Puring
- b. Batas sebelah Timur : Desa Kaleng Kecamatan Puring
- c. Batas sebelah Selatan : Desa Waluyorejo Kecamatan Puring
- d. Batas sebelah Barat : Desa Purwoharjo Kecamatan Puring

Pasal 23

Penetapan dan Penegasan Batas Desa Tukinggedong Kecamatan Puring sebagaimana dimaksud dalam Pasal 22 sebagai berikut:

- a. Penetapan Batas Desa pada segmen Desa Tukinggedong dengan Desa Bumirejo Kecamatan Puring adalah:
 1. dimulai dari TK 33.05.03.2009-03.2010-03.2020-000 dengan koordinat $7^{\circ} 43' 29,031''$ LS dan $109^{\circ} 32' 36,299''$ BT yang merupakan Simpul batas antara Desa Kaleng, Desa Tukinggedong, dan Desa Bumirejo Kecamatan Puring;
 2. dari TK 33.05.03.2009-03.2010-03.2020-000 dilanjutkan mengarah ke utara mengikuti jalan bagian timur sampai pada TK 33.05.03.2010-03.2020-001 dengan koordinat $7^{\circ} 43' 25,636''$ LS dan $109^{\circ} 32' 36,059''$ BT yang terletak pada jalan;
 3. TK 33.05.03.2010-03.2020-001 dilanjutkan mengarah ke barat melewati jalan sampai pada TK 33.05.03.2010-03.2020-002 dengan koordinat $7^{\circ} 43' 25,637''$ LS dan $109^{\circ} 32' 35,791''$ BT yang terletak pada jalan;

4. TK 33.05.03.2010-03.2020-002 dilanjutkan mengarah ke barat mengikuti batas antara sawah dan kebun sampai pada TK 33.05.03.2010-03.2020-003 dengan koordinat $7^{\circ} 43' 26,802''$ LS dan $109^{\circ} 32' 32,401''$ BT yang terletak pada kebun;
 5. TK 33.05.03.2010-03.2020-003 dilanjutkan mengarah ke barat daya mengikuti pematang sawah sampai pada TK 33.05.03.2010-03.2020-004 dengan koordinat $7^{\circ} 43' 30,811''$ LS dan $109^{\circ} 32' 29,246''$ BT yang terletak pada sawah;
 6. TK 33.05.03.2010-03.2020-004 dilanjutkan mengarah ke barat laut mengikuti pematang sawah sampai pada TK 33.05.03.2010-03.2020-005 dengan koordinat $7^{\circ} 43' 22,437''$ LS dan $109^{\circ} 32' 26,229''$ BT yang terletak pada sungai;
 7. TK 33.05.03.2010-03.2020-005 dilanjutkan mengarah ke barat laut menyusuri saluran air sampai pada TK 33.05.03.2010-03.2020-006 dengan koordinat $7^{\circ} 43' 32,006''$ LS dan $109^{\circ} 32' 18,971''$ BT yang terletak pada sungai; dan
 8. TK 33.05.03.2010-03.2020-006 dilanjutkan mengarah ke barat menyusuri tanggul Sungai Rama bagian utara sampai pada TK 33.05.03.2010-03.2011-03.2020-000 dengan koordinat $7^{\circ} 43' 30,062''$ LS dan $109^{\circ} 32' 8,775''$ BT yang terletak pada Simpul batas antara Desa Tukinggedong, Desa Purwoharjo, dan Desa Bumirejo Kecamatan Puring.
- b. Penetapan Batas Desa pada segmen Desa Tukinggedong dengan Desa Kaleng Kecamatan Puring adalah:
1. dimulai dari TK 33.05.03.2009-03.2010-03.2020-000 dengan koordinat $7^{\circ} 43' 29,031''$ LS dan $109^{\circ} 32' 36,299''$ BT yang merupakan Simpul batas antara Desa Kaleng, Desa Tukinggedong, dan Desa Bumirejo Kecamatan Puring;
 2. dari TK 33.05.03.2009-03.2010-03.2020-000 dilanjutkan mengarah ke selatan mengikuti tepi sisi timur jalan sampai pada TK 33.05.03.2009-03.2010-001 dengan koordinat $7^{\circ} 44' 23,859''$ LS dan $109^{\circ} 32' 29,390''$ BT yang terletak pada perempatan jalan; dan
 3. TK 33.05.03.2009-03.2010-001 dilanjutkan mengarah ke selatan mengikuti tepi sisi timur jalan sampai pada TK 33.05.03.2003-03.2009-03.2010-000 dengan koordinat $7^{\circ} 44' 37,427''$ LS dan $109^{\circ} 32' 27,648''$ BT yang terletak pada Simpul batas antara Desa Waluyorejo, Desa Kaleng, dan Desa Tukinggedong Kecamatan Puring.
- c. Penetapan Batas Desa pada segmen Desa Tukinggedong Kecamatan Puring dengan Desa Waluyorejo Kecamatan Puring adalah:
1. dimulai dari TK 33.05.03.2003-03.2009-03.2010-000 dengan koordinat $7^{\circ} 44' 37,427''$ LS dan $109^{\circ} 32' 27,648''$ BT yang merupakan Simpul batas antara Desa Waluyorejo, Desa Kaleng, dan Desa Tukinggedong Kecamatan Puring;
 2. dari TK 33.05.03.2003-03.2009-03.2010-000 dilanjutkan mengarah ke tenggara mengikuti jalan sampai pada TK 33.05.03.2003-03.2010-001 dengan koordinat $7^{\circ} 44' 31,311''$ LS dan $109^{\circ} 32' 6,044''$ BT yang terletak pada sawah;

3. TK 33.05.03.2003-03.2010-001 dilanjutkan mengarah ke tenggara mengikuti jalan sampai pada TK 33.05.03.2003-03.2010-002 dengan koordinat 7° 44' 33,193" LS dan 109° 32' 16,230" BT yang terletak pada sawah;
 4. TK 33.05.03.2003-03.2010-002 dilanjutkan mengarah ke barat daya mengikuti jalan pertanian sampai pada TK 33.05.03.2003-03.2010-003 dengan koordinat 7° 44' 35,399" LS dan 109° 32' 15,823" BT yang terletak pada sawah; dan
 5. TK 33.05.03.2003-03.2010-003 dilanjutkan mengarah ke tenggara mengikuti pematang tegalan sampai pada TK 33.05.03.2003-03.2010-03.2011-000 dengan koordinat 7° 44' 30,334" LS dan 109° 32' 0,181" BT yang terletak pada Simpul batas antara Desa Waluyorejo, Desa Tukinggedong, dan Desa Purwoharjo Kecamatan Puring.
- d. Penetapan Batas Desa pada segmen Desa Tukinggedong dengan Desa Purwoharjo Kecamatan Puring adalah:
1. dimulai dari TK 33.05.03.2010-03.2011-03.2020-000 dengan koordinat 7° 43' 30,062" LS dan 109° 32' 8,775" BT yang merupakan Simpul batas antara Desa Tukinggedong, Desa Purwoharjo, dan Desa Bumirejo Kecamatan Puring;
 2. dari TK 33.05.03.2010-03.2011-03.2020-000 dilanjutkan mengarah ke selatan melewati Kali Rama sampai pada TK 33.05.03.2010-03.2011-001 dengan koordinat 7° 43' 30,446" LS dan 109° 32' 8,680" BT yang terletak pada tanggul sungai;
 3. TK 33.05.03.2010-03.2011-001 dilanjutkan mengarah ke selatan mengikuti pematang sawah sampai pada TK 33.05.03.2010-03.2011-002 dengan koordinat 7° 43' 54,514" LS dan 109° 32' 5,329" BT yang terletak pada sawah;
 4. TK 33.05.03.2010-03.2011-002 dilanjutkan mengarah ke selatan mengikuti jalan sampai pada TK 33.05.03.2010-03.2011-003 dengan koordinat 7° 44' 21,044" LS dan 109° 32' 1,267" BT yang terletak pada Jalan Puring - Petanahan; dan
 5. TK 33.05.03.2010-03.2011-003 dilanjutkan mengarah ke selatan mengikuti tepi sisi timur jalan sampai pada TK 33.05.03.2003-03.2010-03.2011-000 dengan koordinat 7° 44' 30,334" LS dan 109° 32' 0,181" BT yang terletak pada Simpul batas antara Desa Waluyorejo, Desa Tukinggedong, dan Desa Purwoharjo Kecamatan Puring.

Bagian Kesebelas

Penetapan dan Penegasan Batas Desa Purwoharjo

Pasal 24

Penetapan dan Penegasan Batas Desa Purwoharjo Kecamatan Puring sebagaimana dimaksud dalam Pasal 3 huruf k memiliki Batas-batas sebagai berikut:

- a. Batas sebelah Utara : Desa Bumirejo Kecamatan Puring
- b. Batas sebelah Timur : Desa Bumirejo, Desa Tukinggedong dan Desa Waluyorejo Kecamatan Puring
- c. Batas sebelah Selatan : Desa Waluyorejo Kecamatan Puring
- d. Batas sebelah Barat : Desa Banjarejo dan Desa Sitiadi Kecamatan Puring

Pasal 25

Penetapan dan Penegasan Batas Desa Purwoharjo Kecamatan Puring sebagaimana dimaksud dalam Pasal 24 sebagai berikut:

- a. Penetapan Batas Desa pada segmen Desa Purwoharjo dengan Desa Bumirejo Kecamatan Puring adalah:
 1. dimulai dari TK 33.05.03.2010-03.2011-03.2020-000 dengan koordinat 7° 43' 30,062" LS dan 109° 32' 8,775" BT yang merupakan Simpul batas antara Desa Tukinggedong, Desa Purwoharjo, dan Desa Bumirejo Kecamatan Puring;
 2. dari TK 33.05.03.2010-03.2011-03.2020-000 dilanjutkan mengarah ke barat menyusuri tanggul Sungai Rama bagian utara sampai pada TK 33.05.03.2011-03.2020-001 dengan koordinat 7° 43' 29,194" LS dan 109° 32' 6,956" BT yang terletak pada saluran air;
 3. TK 33.05.03.2011-03.2020-001 dilanjutkan mengarah ke utara menyusuri saluran air sampai pada TK 33.05.03.2011-03.2020-002 dengan koordinat 7° 43' 26,452" LS dan 109° 32' 9,439" BT yang terletak pada saluran air;
 4. TK 33.05.03.2011-03.2020-002 dilanjutkan mengarah ke utara mengikuti pematang sawah sampai pada TK 33.05.03.2011-03.2020-003 dengan koordinat 7° 43' 20,860" LS dan 109° 32' 10,337" BT yang terletak pada saluran air; dan
 5. TK 33.05.03.2011-03.2020-003 dilanjutkan mengarah ke utara menyusuri saluran air sampai pada TK 33.05.03.2011-03.2019-03.2020-000 dengan koordinat 7° 43' 11,923" LS dan 109° 31' 45,094" BT yang terletak pada Simpul batas antara Desa Purwoharjo, Desa Sitiadi, dan Desa Bumirejo Kecamatan Puring.
- b. Penetapan Batas Desa pada segmen Desa Purwoharjo dengan Desa Tukinggedong Kecamatan Puring adalah:
 1. dimulai dari TK 33.05.03.2010-03.2011-03.2020-000 dengan koordinat 7° 43' 30,062" LS dan 109° 32' 8,775" BT yang merupakan Simpul batas antara Desa Tukinggedong, Desa Purwoharjo, dan Desa Bumirejo Kecamatan Puring;
 2. dari TK 33.05.03.2010-03.2011-03.2020-000 dilanjutkan mengarah ke selatan melewati Kali Rama sampai pada TK 33.05.03.2010-03.2011-001 dengan koordinat 7° 43' 30,446" LS dan 109° 32' 8,680" BT yang terletak pada tanggul sungai;
 3. TK 33.05.03.2010-03.2011-001 dilanjutkan mengarah ke selatan mengikuti pematang sawah sampai pada TK 33.05.03.2010-03.2011-002 dengan koordinat 7° 43' 54,514" LS dan 109° 32' 5,329" BT yang terletak pada sawah;
 4. TK 33.05.03.2010-03.2011-002 dilanjutkan mengarah ke selatan mengikuti jalan sampai pada TK 33.05.03.2010-03.2011-003 dengan koordinat 7° 44' 21,044" LS dan 109° 32' 1,267" BT yang terletak pada Jalan Puring-Petanahan; dan

5. TK 33.05.03.2010-03.2011-003 dilanjutkan mengarah ke selatan mengikuti tepi sisi timur jalan sampai pada TK 33.05.03.2003-03.2010-03.2011-000 dengan koordinat $7^{\circ} 44' 30,334''$ LS dan $109^{\circ} 32' 0,181''$ BT yang terletak pada Simpul batas antara Desa Waluyorejo, Desa Tukinggedong, dan Desa Purwoharjo Kecamatan Puring.
- c. Penetapan Batas Desa pada segmen Desa Purwoharjo dengan Desa Waluyorejo Kecamatan Puring adalah:
1. dimulai dari TK 33.05.03.2003-03.2011-03.2012-000 dengan koordinat $7^{\circ} 44' 44,340''$ LS dan $109^{\circ} 31' 24,097''$ BT yang merupakan Simpul batas antara Desa Waluyorejo, Desa Purwoharjo, dan Desa Banjarejo Kecamatan Puring;
 2. dari TK 33.05.03.2003-03.2011-03.2012-000 dilanjutkan mengarah ke timur laut mengikuti batas antara kebun dan sawah sampai pada TK 33.05.03.2003-03.2011-001 dengan koordinat $7^{\circ} 44' 44,057''$ LS dan $109^{\circ} 31' 29,267''$ BT yang terletak pada tepi batas antara sawah dan kebun;
 3. TK 33.05.03.2003-03.2011-001 dilanjutkan mengarah ke tenggara mengikuti batas antara kebun dan sawah sampai pada TK 33.05.03.2003-03.2011-002 dengan koordinat $7^{\circ} 44' 46,473''$ LS dan $109^{\circ} 31' 29,540''$ BT yang terletak pada tepi batas antara sawah dan kebun;
 4. TK 33.05.03.2003-03.2011-002 dilanjutkan mengarah ke tenggara mengikuti batas antara kebun dan sawah sampai pada TK 33.05.03.2003-03.2011-003 dengan koordinat $7^{\circ} 44' 47,643''$ LS dan $109^{\circ} 31' 36,362''$ BT yang terletak pada tepi batas antara sawah dan kebun;
 5. TK 33.05.03.2003-03.2011-003 dilanjutkan mengarah ke timur laut mengikuti jalan sampai pada TK 33.05.03.2003-03.2011-004 dengan koordinat $7^{\circ} 44' 38,935''$ LS dan $109^{\circ} 31' 38,201''$ BT yang terletak pada sawah;
 6. TK 33.05.03.2003-03.2011-004 dilanjutkan mengarah ke tenggara mengikuti jalan desa sampai pada TK 33.05.03.2003-03.2011-005 dengan koordinat $7^{\circ} 44' 40,155''$ LS dan $109^{\circ} 31' 44,752''$ BT yang terletak pada sawah;
 7. TK 33.05.03.2003-03.2011-005 dilanjutkan mengarah ke barat daya mengikuti jalan sampai pada TK 33.05.03.2003-03.2011-006 dengan koordinat $7^{\circ} 44' 44,164''$ LS dan $109^{\circ} 31' 43,852''$ BT yang terletak pada sawah;
 8. TK 33.05.03.2003-03.2011-006 dilanjutkan mengarah ke tenggara melewati kebun sampai pada TK 33.05.03.2003-03.2011-007 dengan koordinat $7^{\circ} 44' 44,829''$ LS dan $109^{\circ} 31' 47,573''$ BT yang terletak pada tepi kuburan;
 9. TK 33.05.03.2003-03.2011-007 dilanjutkan mengarah ke tenggara melewati kebun sampai pada TK 33.05.03.2003-03.2011-008 dengan koordinat $7^{\circ} 44' 45,595''$ LS dan $109^{\circ} 31' 52,452''$ BT yang terletak pada sawah;
 10. TK 33.05.03.2003-03.2011-008 dilanjutkan mengarah ke selatan melewati kebun sampai pada TK 33.05.03.2003-03.2011-009 dengan koordinat $7^{\circ} 44' 49,445''$ LS dan $109^{\circ} 31' 52,037''$ BT yang terletak pada tepi batas antara sawah dan kebun;

11. TK 33.05.03.2003-03.2011-009 dilanjutkan mengarah ke tenggara mengikuti batas antara kebun dan sawah sampai pada TK 33.05.03.2003-03.2011-010 dengan koordinat $7^{\circ} 44' 50,068''$ LS dan $109^{\circ} 31' 56,801''$ BT yang terletak pada tepi batas antara sawah dan kebun;
 12. TK 33.05.03.2003-03.2011-010 dilanjutkan mengarah ke timur laut mengikuti jalan sampai pada TK 33.05.03.2003-03.2011-011 dengan koordinat $7^{\circ} 44' 42,654''$ LS dan $109^{\circ} 31' 58,877''$ BT yang terletak pada jalan desa;
 13. TK 33.05.03.2003-03.2011-011 dilanjutkan mengarah ke timur laut mengikuti jalan desa sampai pada TK 33.05.03.2003-03.2011-012 dengan koordinat $7^{\circ} 44' 38,202''$ LS dan $109^{\circ} 31' 59,938''$ BT yang terletak pada jalan desa; dan
 14. TK 33.05.03.2003-03.2011-012 dilanjutkan mengarah ke utara mengikuti jalan desa sampai pada TK 33.05.03.2003-03.2010-03.2011-000 dengan koordinat $7^{\circ} 44' 30,334''$ LS dan $109^{\circ} 32' 0,181''$ BT yang terletak pada Simpul batas antara Desa Waluyorejo, Desa Tukinggedong, dan Desa Purwoharjo Kecamatan Puring.
- d. Penetapan Batas Desa pada segmen Desa Purwoharjo dengan Desa Banjarejo Kecamatan Puring adalah:
1. dimulai dari TK 33.05.03.2011-03.2012-03.2019-000 dengan koordinat $7^{\circ} 44' 36,885''$ LS dan $109^{\circ} 31' 24,406''$ BT yang merupakan Simpul batas antara Desa Purwoharjo, Desa Banjarejo, dan Desa Sitiadi Kecamatan Puring;
 2. dari TK 33.05.03.2011-03.2012-03.2019-000 dilanjutkan mengarah ke barat daya melewati saluran irigasi sampai pada TK 33.05.03.2011-03.2012-001 dengan koordinat $7^{\circ} 44' 37,079''$ LS dan $109^{\circ} 31' 24,365''$ BT yang terletak pada pematang sawah;
 3. TK 33.05.03.2011-03.2012-001 dilanjutkan mengarah ke barat daya mengikuti pematang sawah sampai pada TK 33.05.03.2011-03.2012-002 dengan koordinat $7^{\circ} 44' 42,262''$ LS dan $109^{\circ} 31' 23,275''$ BT yang terletak pada pematang sawah;
 4. TK 33.05.03.2011-03.2012-002 dilanjutkan mengarah ke tenggara mengikuti pematang sawah sampai pada TK 33.05.03.2011-03.2012-003 dengan koordinat $7^{\circ} 44' 42,656''$ LS dan $109^{\circ} 31' 24,217''$ BT yang terletak pada saluran irigasi;
 5. TK 33.05.03.2011-03.2012-003 dilanjutkan mengarah ke barat daya menyusuri as saluran irigasi sampai pada TK 33.05.03.2011-03.2012-004 dengan koordinat $7^{\circ} 44' 44,163''$ LS dan $109^{\circ} 31' 24,109''$ BT yang terletak pada jalan setapak; dan
 6. TK 33.05.03.2011-03.2012-004 dilanjutkan mengarah ke selatan melewati jalan setapak sampai pada TK 33.05.03.2003-03.2011-03.2012-000 dengan koordinat $7^{\circ} 44' 44,340''$ LS dan $109^{\circ} 31' 24,097''$ BT yang terletak pada Simpul batas antara Desa Waluyorejo, Desa Purwoharjo, dan Desa Banjarejo Kecamatan Puring.

- e. Penetapan Batas Desa pada segmen Desa Purwoharjo dengan Desa Sitiadi Kecamatan Puring adalah:
1. dimulai dari TK 33.05.03.2011-03.2019-03.2020-000 dengan koordinat $7^{\circ} 43' 11,923''$ LS dan $109^{\circ} 31' 45,094''$ BT yang merupakan Simpul batas antara Desa Purwoharjo, Desa Sitiadi, dan Desa Bumirejo Kecamatan Puring;
 2. dari TK 33.05.03.2011-03.2019-03.2020-000 dilanjutkan mengarah ke tenggara mengikuti pematang sawah sampai pada TK 33.05.03.2011-03.2019-001 dengan koordinat $7^{\circ} 43' 22,261''$ LS dan $109^{\circ} 31' 48,562''$ BT yang terletak pada tanggul sungai;
 3. TK 33.05.03.2011-03.2019-001 dilanjutkan mengarah ke selatan melewati Sungai Rama sampai pada TK 33.05.03.2011-03.2019-002 dengan koordinat $7^{\circ} 43' 22,829''$ LS dan $109^{\circ} 31' 48,604''$ BT yang terletak pada tanggul sungai;
 4. TK 33.05.03.2011-03.2019-002 dilanjutkan mengarah ke selatan mengikuti pematang sawah sampai pada TK 33.05.03.2011-03.2019-003 dengan koordinat $7^{\circ} 43' 53,054''$ LS dan $109^{\circ} 31' 50,925''$ BT yang terletak pada saluran irigasi;
 5. TK 33.05.03.2011-03.2019-003 dilanjutkan mengarah ke selatan menyusuri saluran air sampai pada TK 33.05.03.2011-03.2019-004 dengan koordinat $7^{\circ} 43' 59,844''$ LS dan $109^{\circ} 31' 50,085''$ BT yang terletak pada jalan;
 6. TK 33.05.03.2011-03.2019-004 dilanjutkan mengarah ke barat daya mengikuti jalan sampai pada TK 33.05.03.2011-03.2019-005 dengan koordinat $7^{\circ} 44' 17,224''$ LS dan $109^{\circ} 31' 47,314''$ BT yang terletak pada Perempatan Jalan Puring-Petanahan;
 7. TK 33.05.03.2011-03.2019-005 dilanjutkan mengarah ke barat daya mengikuti jalan sampai pada TK 33.05.03.2011-03.2019-006 dengan koordinat $7^{\circ} 44' 20,239''$ LS dan $109^{\circ} 31' 43,216''$ BT yang terletak pada jalan;
 8. TK 33.05.03.2011-03.2019-006 dilanjutkan mengarah ke barat daya mengikuti batas antara sawah dan kebun sampai pada TK 33.05.03.2011-03.2019-007 dengan koordinat $7^{\circ} 44' 20,905''$ LS dan $109^{\circ} 31' 42,141''$ BT yang terletak pada jalan;
 9. TK 33.05.03.2011-03.2019-007 dilanjutkan mengarah ke barat daya mengikuti jalan sampai pada TK 33.05.03.2011-03.2019-008 dengan koordinat $7^{\circ} 44' 25,337''$ LS dan $109^{\circ} 31' 35,971''$ BT yang terletak pada saluran irigasi;
 10. TK 33.05.03.2011-03.2019-008 dilanjutkan mengarah ke selatan mengikuti jalan sampai pada TK 33.05.03.2011-03.2019-009 dengan koordinat $7^{\circ} 44' 30,037''$ LS dan $109^{\circ} 31' 34,848''$ BT yang terletak pada jalan;
 11. TK 33.05.03.2011-03.2019-009 dilanjutkan mengarah ke selatan mengikuti jalan sampai pada TK 33.05.03.2011-03.2019-010 dengan koordinat $7^{\circ} 44' 34,422''$ LS dan $109^{\circ} 31' 33,908''$ BT yang terletak pada jalan;
 12. TK 33.05.03.2011-03.2019-010 dilanjutkan mengarah ke selatan melewati kebun sampai pada TK 33.05.03.2011-03.2019-011 dengan koordinat $7^{\circ} 44' 37,321''$ LS dan $109^{\circ} 31' 33,405''$ BT yang terletak pada kebun;

13. TK 33.05.03.2011-03.2019-011 dilanjutkan mengarah ke barat melewati kebun sampai pada TK 33.05.03.2011-03.2019-012 dengan koordinat 7° 44' 36,665" LS dan 109° 31' 29,447" BT yang terletak pada kebun;
14. TK 33.05.03.2011-03.2019-012 dilanjutkan mengarah ke barat daya melewati kebun sampai pada TK 33.05.03.2011-03.2019-013 dengan koordinat 7° 44' 36,849" LS dan 109° 31' 26,271" BT yang terletak pada Jalan Pangeran Diponegoro; dan
15. TK 33.05.03.2011-03.2019-013 dilanjutkan mengarah ke barat mengikuti Jalan Pangeran Diponegoro sampai pada TK 33.05.03.2011-03.2012-03.2019-000 dengan koordinat 7° 44' 36,885" LS dan 109° 31' 24,406" BT yang terletak pada Simpul batas antara Desa Purwoharjo, Desa Banjarejo, dan Desa Sitiadi Kecamatan Puring.

Bagian Kedua Belas

Penetapan dan Penegasan Batas Desa Banjarejo

Pasal 26

Penetapan dan Penegasan Batas Desa Banjarejo Kecamatan Puring sebagaimana dimaksud dalam Pasal 3 huruf l memiliki Batas-batas sebagai berikut:

- a. Batas sebelah Utara : Desa Wetonkulon, Desa Wetonwetan, Desa Kedalemankulon, Desa Kedalemanwetan, Desa Srusuhjuritengah, dan Desa Sitiadi Kecamatan Puring
- b. Batas sebelah Timur : Desa Sitiadi, Desa Purwoharjo, dan Desa Waluyorejo Kecamatan Puring
- c. Batas sebelah Selatan : Desa Surejan dan Desa Tambakmulyo Kecamatan Puring
- d. Batas sebelah Barat : Desa Tambakmulyo Kecamatan Puring

Pasal 27

Penetapan dan Penegasan Batas Desa Banjarejo Kecamatan Puring sebagaimana dimaksud dalam Pasal 26 sebagai berikut:

- a. Penetapan Batas Desa pada segmen Desa Banjarejo dengan Desa Wetonkulon Kecamatan Puring adalah:
 1. dimulai dari TK 33.05.03.2012-03.2013-03.2015-000 dengan koordinat 7° 44' 7,984" LS dan 109° 29' 47,381" BT yang merupakan Simpul batas antara Desa Banjarejo, Desa Wetonkulon, dan Desa Wetonwetan Kecamatan Puring;
 2. dari TK 33.05.03.2012-03.2013-03.2015-000 dilanjutkan mengarah ke barat menyusuri tepi sisi utara saluran air sampai pada TK 33.05.03.2012-03.2013-001 dengan koordinat 7° 44' 7,485" LS dan 109° 29' 44,523" BT yang terletak pada jalan; dan
 3. TK 33.05.03.2012-03.2013-001 dilanjutkan mengarah ke barat menyusuri tepi sisi utara saluran air sampai pada TK 33.05.03.2001-03.2012-03.2013-000 dengan koordinat 7° 44' 4,350" LS dan 109° 29' 26,140" BT yang terletak pada Simpul batas antara Desa Tambakmulyo, Desa Banjarejo, dan Desa Wetonkulon Kecamatan Puring.

- b. Penetapan Batas Desa pada segmen Desa Banjarejo dengan Desa Wetonwetan Kecamatan Puring adalah:
1. dimulai dari TK 33.05.03.2012-03.2013-03.2015-000 dengan koordinat $7^{\circ} 44' 7,984''$ LS dan $109^{\circ} 29' 47,381''$ BT yang merupakan Simpul batas antara Desa Banjarejo, Desa Wetonkulon, dan Desa Wetonwetan Kecamatan Puring;
 2. dari TK 33.05.03.2012-03.2013-03.2015-000 dilanjutkan mengarah ke timur menyusuri tepi sisi utara saluran air sampai pada TK 33.05.03.2012-03.2015-001 dengan koordinat $7^{\circ} 44' 8,259''$ LS dan $109^{\circ} 29' 55,813''$ BT yang terletak pada jembatan;
 3. TK 33.05.03.2012-03.2015-001 dilanjutkan mengarah ke timur laut mengikuti tepi sisi timur jalan desa sampai pada TK 33.05.03.2012-03.2015-002 dengan koordinat $7^{\circ} 44' 6,698''$ LS dan $109^{\circ} 29' 56,319''$ BT yang terletak pada jalan setapak; dan
 4. TK 33.05.03.2012-03.2015-002 dilanjutkan mengarah ke tenggara mengikuti tepi sisi utara jalan setapak sampai pada TK 33.05.03.2012-03.2015-03.2016-000 dengan koordinat $7^{\circ} 44' 8,132''$ LS dan $109^{\circ} 30' 1,078''$ BT yang terletak pada Simpul batas antara Desa Banjarejo, Desa Wetonwetan, dan Desa Kedalemankulon Kecamatan Puring.
- c. Penetapan Batas Desa pada segmen Desa Banjarejo dengan Desa Kedalemankulon Kecamatan Puring adalah:
1. dimulai dari TK 33.05.03.2012-03.2015-03.2016-000 dengan koordinat $7^{\circ} 44' 8,132''$ LS dan $109^{\circ} 30' 1,078''$ BT yang merupakan Simpul batas antara Desa Banjarejo, Desa Wetonwetan, dan Desa Kedalemankulon Kecamatan Puring; dan
 2. dari TK 33.05.03.2012-03.2015-03.2016-000 dilanjutkan mengarah ke tenggara mengikuti tepi sisi utara jalan setapak sampai pada TK 33.05.03.2012-03.2016-03.2017-000 dengan koordinat $7^{\circ} 44' 10,287''$ LS dan $109^{\circ} 30' 18,844''$ BT yang terletak pada Simpul batas antara Desa Banjarejo, Desa Kedalemankulon, dan Desa Kedalemanwetan Kecamatan Puring.
- d. Penetapan Batas Desa pada segmen Desa Banjarejo dengan Desa Kedalemanwetan Kecamatan Puring adalah:
1. dimulai dari TK 33.05.03.2012-03.2016-03.2017-000 dengan koordinat $7^{\circ} 44' 10,287''$ LS dan $109^{\circ} 30' 18,844''$ BT yang merupakan Simpul batas antara Desa Banjarejo, Desa Kedalemankulon, dan Desa Kedalemanwetan Kecamatan Puring;
 2. dari TK 33.05.03.2012-03.2016-03.2017-000 dilanjutkan mengarah ke tenggara mengikuti tepi sisi utara jalan setapak sampai pada TK 33.05.03.2012-03.2017-001 dengan koordinat $7^{\circ} 44' 11,368''$ LS dan $109^{\circ} 30' 25,853''$ BT yang terletak pada jembatan;
 3. TK 33.05.03.2012-03.2017-001 dilanjutkan mengarah ke tenggara mengikuti tepi sisi utara jalan desa sampai pada TK 33.05.03.2012-03.2017-002 dengan koordinat $7^{\circ} 44' 11,565''$ LS dan $109^{\circ} 30' 27,974''$ BT yang terletak pada tepi jalan;

4. TK 33.05.03.2012-03.2017-002 dilanjutkan mengarah ke tenggara melewati jalan desa sampai pada TK 33.05.03.2012-03.2017-003 dengan koordinat $7^{\circ} 44' 11,716''$ LS dan $109^{\circ} 30' 28,199''$ BT yang terletak pada bekas saluran irigasi; dan
 5. TK 33.05.03.2012-03.2017-003 dilanjutkan mengarah ke tenggara mengikuti bekas saluran irigasi sampai pada TK 33.05.03.2012-03.2017-03.2018-000 dengan koordinat $7^{\circ} 44' 14,203''$ LS dan $109^{\circ} 30' 39,721''$ BT yang terletak pada Simpul batas antara Desa Banjarejo, Desa Kedalemanwetan, dan Desa Srusuhjuritengah Kecamatan Puring.
- e. Penetapan Batas Desa pada segmen Desa Banjarejo dengan Desa Srusuhjuritengah Kecamatan Puring adalah:
1. dimulai dari TK 33.05.03.2012-03.2017-03.2018-000 dengan koordinat $7^{\circ} 44' 14,203''$ LS dan $109^{\circ} 30' 39,721''$ BT yang merupakan Simpul batas antara Desa Banjarejo, Desa Kedalemanwetan, dan Desa Srusuhjuritengah Kecamatan Puring;
 2. dari TK 33.05.03.2012-03.2017-03.2018-000 dilanjutkan mengarah ke timur mengikuti tepi sisi utara jalan setapak sampai pada TK 33.05.03.2012-03.2018-001 dengan koordinat $7^{\circ} 44' 14,774''$ LS dan $109^{\circ} 30' 47,056''$ BT yang terletak pada tepi jalan setapak;
 3. TK 33.05.03.2012-03.2018-001 dilanjutkan mengarah ke timur laut melewati Sungai Blado sampai pada TK 33.05.03.2012-03.2018-002 dengan koordinat $7^{\circ} 44' 14,756''$ LS dan $109^{\circ} 30' 47,229''$ BT yang terletak pada kebun;
 4. TK 33.05.03.2012-03.2018-002 dilanjutkan mengarah ke timur laut melewati kebun sampai pada TK 33.05.03.2012-03.2018-003 dengan koordinat $7^{\circ} 44' 14,534''$ LS dan $109^{\circ} 30' 47,909''$ BT yang terletak pada batas antara sawah dan kebun; dan
 5. TK 33.05.03.2012-03.2018-003 dilanjutkan mengarah ke tenggara mengikuti tepi sisi utara jalan setapak sampai pada TK 33.05.03.2012-03.2018-03.2019-000 dengan koordinat $7^{\circ} 44' 16,461''$ LS dan $109^{\circ} 30' 56,747''$ BT yang terletak pada Simpul batas antara Desa Banjarejo, Desa Srusuhjuritengah, dan Desa Sitiadi Kecamatan Puring.
- f. Penetapan Batas Desa pada segmen Desa Banjarejo dengan Desa Sitiadi Kecamatan Puring adalah:
1. dimulai dari TK 33.05.03.2012-03.2018-03.2019-000 dengan koordinat $7^{\circ} 44' 16,461''$ LS dan $109^{\circ} 30' 56,747''$ BT yang merupakan Simpul batas antara Desa Banjarejo, Desa Srusuhjuritengah, dan Desa Sitiadi Kecamatan Puring;
 2. dari TK 33.05.03.2012-03.2018-03.2019-000 dilanjutkan mengarah ke tenggara mengikuti tepi sisi utara jalan setapak sampai pada TK 33.05.03.2012-03.2019-001 dengan koordinat $7^{\circ} 44' 16,939''$ LS dan $109^{\circ} 30' 58,706''$ BT yang terletak pada jalan setapak;
 3. TK 33.05.03.2012-03.2019-001 dilanjutkan mengarah ke tenggara mengikuti tepi sisi utara jalan setapak sampai pada TK 33.05.03.2012-03.2019-002 dengan koordinat $7^{\circ} 44' 19,486''$ LS dan $109^{\circ} 31' 17,777''$ BT yang terletak pada Pasar Puring;

4. TK 33.05.03.2012-03.2019-002 dilanjutkan mengarah ke tenggara melewati Pasar Puring sampai pada TK 33.05.03.2012-03.2019-003 dengan koordinat $7^{\circ} 44' 20,084''$ LS dan $109^{\circ} 31' 20,953''$ BT yang terletak pada Jalan Pantai Bopong;
 5. TK 33.05.03.2012-03.2019-003 dilanjutkan mengarah ke barat daya mengikuti tepi sisi barat Jalan Pantai Bopong sampai pada TK 33.05.03.2012-03.2019-004 dengan koordinat $7^{\circ} 44' 27,584''$ LS dan $109^{\circ} 31' 20,138''$ BT yang terletak pada Jalan Pantai Bopong;
 6. TK 33.05.03.2012-03.2019-004 dilanjutkan mengarah ke tenggara mengikuti tepi sisi selatan Jalan Desa Sitiadi sampai pada TK 33.05.03.2012-03.2019-005 dengan koordinat $7^{\circ} 44' 28,445''$ LS dan $109^{\circ} 31' 24,627''$ BT yang terletak pada pekarangan;
 7. TK 33.05.03.2012-03.2019-005 dilanjutkan mengarah ke tenggara melewati pekarangan sampai pada TK 33.05.03.2012-03.2019-006 dengan koordinat $7^{\circ} 44' 35,787''$ LS dan $109^{\circ} 31' 24,602''$ BT yang terletak pada jalan setapak;
 8. TK 33.05.03.2012-03.2019-006 dilanjutkan mengarah ke barat daya mengikuti tepi sisi barat jalan setapak sampai pada TK 33.05.03.2012-03.2019-007 dengan koordinat $7^{\circ} 44' 36,656''$ LS dan $109^{\circ} 31' 24,447''$ BT yang terletak pada Jalan Pangeran Diponegoro; dan
 9. TK 33.05.03.2012-03.2019-007 dilanjutkan mengarah ke barat daya melewati Jalan Pangeran Diponegoro sampai pada TK 33.05.03.2011-03.2012-03.2019-000 dengan koordinat $7^{\circ} 44' 36,885''$ LS dan $109^{\circ} 31' 24,406''$ BT yang terletak pada Simpul batas antara Desa Purwoharjo, Desa Banjarejo, dan Desa Sitiadi Kecamatan Puring.
- g. Penetapan Batas Desa pada segmen Desa Banjarejo dengan Desa Purwoharjo Kecamatan Puring adalah:
1. dimulai dari TK 33.05.03.2011-03.2012-03.2019-000 dengan koordinat $7^{\circ} 44' 36,885''$ LS dan $109^{\circ} 31' 24,406''$ BT yang merupakan Simpul batas antara Desa Purwoharjo, Desa Banjarejo, dan Desa Sitiadi Kecamatan Puring;
 2. dari TK 33.05.03.2011-03.2012-03.2019-000 dilanjutkan mengarah ke barat daya melewati saluran irigasi sampai pada TK 33.05.03.2011-03.2012-001 dengan koordinat $7^{\circ} 44' 37,079''$ LS dan $109^{\circ} 31' 24,365''$ BT yang terletak pada pematang sawah;
 3. TK 33.05.03.2011-03.2012-001 dilanjutkan mengarah ke barat daya mengikuti pematang sawah sampai pada TK 33.05.03.2011-03.2012-002 dengan koordinat $7^{\circ} 44' 42,262''$ LS dan $109^{\circ} 31' 23,275''$ BT yang terletak pada pematang sawah;
 4. TK 33.05.03.2011-03.2012-002 dilanjutkan mengarah ke tenggara mengikuti pematang sawah sampai pada TK 33.05.03.2011-03.2012-003 dengan koordinat $7^{\circ} 44' 42,656''$ LS dan $109^{\circ} 31' 24,217''$ BT yang terletak pada saluran irigasi;
 5. TK 33.05.03.2011-03.2012-003 dilanjutkan mengarah ke barat daya menyusuri as saluran irigasi sampai pada TK 33.05.03.2011-03.2012-004 dengan koordinat $7^{\circ} 44' 44,163''$ LS dan $109^{\circ} 31' 24,109''$ BT yang terletak pada jalan setapak; dan

6. TK 33.05.03.2011-03.2012-004 dilanjutkan mengarah ke selatan melewati jalan setapak sampai pada TK 33.05.03.2003-03.2011-03.2012-000 dengan koordinat $7^{\circ} 44' 44,340''$ LS dan $109^{\circ} 31' 24,097''$ BT yang terletak pada Simpul batas antara Desa Waluyorejo, Desa Purwoharjo, dan Desa Banjarejo Kecamatan Puring.
- h. Penetapan Batas Desa pada segmen Desa Banjarejo dengan Desa Waluyorejo Kecamatan Puring adalah:
1. dimulai dari TK 33.05.03.2003-03.2011-03.2012-000 dengan koordinat $7^{\circ} 44' 44,340''$ LS dan $109^{\circ} 31' 24,097''$ BT yang merupakan Simpul batas antara Desa Waluyorejo, Desa Purwoharjo, dan Desa Banjarejo Kecamatan Puring;
 2. dari TK 33.05.03.2003-03.2011-03.2012-000 dilanjutkan mengarah ke barat daya mengikuti as Jalan Wates sampai pada TK 33.05.03.2003-03.2012-001 dengan koordinat $7^{\circ} 44' 54,076''$ LS dan $109^{\circ} 31' 22,341''$ BT yang terletak pada jalan setapak; dan
 3. TK 33.05.03.2003-03.2012-001 dilanjutkan mengarah ke barat daya mengikuti as jalan setapak sampai pada TK 33.05.03.2002-03.2003-03.2012-000 dengan koordinat $7^{\circ} 44' 58,782''$ LS dan $109^{\circ} 31' 21,634''$ BT yang terletak pada Simpul batas antara Desa Surejan, Desa Waluyorejo, dan Desa Banjarejo Kecamatan Puring.
- i. Penetapan Batas Desa pada segmen Desa Banjarejo dengan Desa Surejan Kecamatan Puring adalah:
1. dimulai dari TK 33.05.03.2002-03.2003-03.2012-000 dengan koordinat $7^{\circ} 44' 58,782''$ LS dan $109^{\circ} 31' 21,634''$ BT yang merupakan Simpul batas antara Desa Surejan, Desa Waluyorejo, dan Desa Banjarejo Kecamatan Puring;
 2. dari TK 33.05.03.2002-03.2003-03.2012-000 dilanjutkan mengarah ke barat laut melewati kebun sampai pada TK 33.05.03.2002-03.2012-001 dengan koordinat $7^{\circ} 44' 56,527''$ LS dan $109^{\circ} 31' 15,926''$ BT yang terletak pada Jalan Pantai Bopong;
 3. TK 33.05.03.2002-03.2012-001 dilanjutkan mengarah ke barat laut melewati Jalan Pantai Bopong sampai pada TK 33.05.03.2002-03.2012-002 dengan koordinat $7^{\circ} 44' 56,398''$ LS dan $109^{\circ} 31' 15,816''$ BT yang terletak pada kebun;
 4. TK 33.05.03.2002-03.2012-002 dilanjutkan mengarah ke barat laut melewati kebun sampai pada TK 33.05.03.2002-03.2012-003 dengan koordinat $7^{\circ} 44' 47,172''$ LS dan $109^{\circ} 30' 31,593''$ BT yang terletak pada masjid;
 5. TK 33.05.03.2002-03.2012-003 dilanjutkan mengarah ke barat laut melewati tepi sisi utara masjid sampai pada TK 33.05.03.2002-03.2012-004 dengan koordinat $7^{\circ} 44' 46,563''$ LS dan $109^{\circ} 30' 30,466''$ BT yang terletak pada Jalan Brondong Kidul;
 6. TK 33.05.03.2002-03.2012-004 dilanjutkan mengarah ke barat laut mengikuti tepi sisi selatan Jalan Brondong Kidul sampai pada TK 33.05.03.2002-03.2012-005 dengan koordinat $7^{\circ} 44' 43,416''$ LS dan $109^{\circ} 30' 20,761''$ BT yang terletak pada perempatan; dan

7. TK 33.05.03.2002-03.2012-005 dilanjutkan mengarah ke barat laut mengikuti tepi sisi selatan jalan setapak sampai pada TK 33.05.03.2001-03.2002-03.2012-000 dengan koordinat $7^{\circ} 44' 39,463''$ LS dan $109^{\circ} 30' 5,142''$ BT yang terletak pada Simpul batas antara Desa Tambakmulyo, Desa Surejan, dan Desa Banjarejo Kecamatan Puring.
- j. Penetapan Batas Desa pada segmen Desa Banjarejo dengan Desa Tambakmulyo Kecamatan Puring adalah:
 1. dimulai dari TK 33.05.03.2001-03.2012-03.2013-000 dengan koordinat $7^{\circ} 44' 4,350''$ LS dan $109^{\circ} 29' 26,140''$ BT yang merupakan Simpul batas antara Desa Tambakmulyo, Desa Banjarejo, dan Desa Wetonkulon Kecamatan Puring;
 2. dari TK 33.05.03.2001-03.2012-03.2013-000 dilanjutkan mengarah ke selatan mengikuti pematang sawah sampai pada TK 33.05.03.2001-03.2012-001 dengan koordinat $7^{\circ} 44' 5,577''$ LS dan $109^{\circ} 29' 26,312''$ BT yang terletak pada kebun;
 3. TK 33.05.03.2001-03.2012-001 dilanjutkan mengarah ke tenggara mengikuti jalan sampai pada TK 33.05.03.2001-03.2012-002 dengan koordinat $7^{\circ} 44' 24,618''$ LS dan $109^{\circ} 29' 26,576''$ BT yang terletak pada jalan desa;
 4. TK 33.05.03.2001-03.2012-002 dilanjutkan mengarah ke timur mengikuti jalan sampai pada TK 33.05.03.2001-03.2012-003 dengan koordinat $7^{\circ} 44' 25,525''$ LS dan $109^{\circ} 29' 32,848''$ BT yang terletak pada jalan;
 5. TK 33.05.03.2001-03.2012-003 dilanjutkan mengarah ke tenggara mengikuti jalan sampai pada TK 33.05.03.2001-03.2012-004 dengan koordinat $7^{\circ} 44' 26,399''$ LS dan $109^{\circ} 29' 33,592''$ BT yang terletak pada jalan desa;
 6. TK 33.05.03.2001-03.2012-004 dilanjutkan mengarah ke tenggara mengikuti batas antara sawah dan kebun sampai pada TK 33.05.03.2001-03.2012-005 dengan koordinat $7^{\circ} 44' 31,283''$ LS dan $109^{\circ} 29' 53,096''$ BT yang terletak pada jalan desa;
 7. TK 33.05.03.2001-03.2012-005 dilanjutkan mengarah ke barat daya mengikuti jalan sampai pada TK 33.05.03.2001-03.2012-006 dengan koordinat $7^{\circ} 44' 36,234''$ LS dan $109^{\circ} 29' 52,497''$ BT yang terletak pada jalan desa;
 8. TK 33.05.03.2001-03.2012-006 dilanjutkan mengarah ke tenggara mengikuti jalan sampai pada TK 33.05.03.2001-03.2012-007 dengan koordinat $7^{\circ} 44' 38,736''$ LS dan $109^{\circ} 30' 2,573''$ BT yang terletak pada jalan; dan
 9. TK 33.05.03.2001-03.2012-007 dilanjutkan mengarah ke tenggara mengikuti batas antara sawah dan kebun sampai pada TK 33.05.03.2001-03.2002-03.2012-000 dengan koordinat $7^{\circ} 44' 39,463''$ LS dan $109^{\circ} 30' 5,142''$ BT yang terletak pada Simpul batas antara Desa Tambakmulyo, Desa Surejan, dan Desa Banjarejo Kecamatan Puring.

Bagian Ketiga Belas
Penetapan dan Penegasan Batas Desa Wetonkulon
Pasal 28

Penetapan dan Penegasan Batas Desa Wetonkulon Kecamatan Puring sebagaimana dimaksud dalam Pasal 3 huruf m memiliki Batas-batas sebagai berikut:

- a. Batas sebelah Utara : Desa Sidomukti Kecamatan Kuwarasan
- b. Batas sebelah Timur : Desa Wetonwetan Kecamatan Puring
- c. Batas sebelah Selatan : Desa Banjarejo dan Desa Tambakmulyo Kecamatan Puring
- d. Batas sebelah Barat : Desa Adiwarno Kecamatan Buayan, Desa Pesuruhan Kecamatan Puring, dan Desa Rangkah Kecamatan Buayan

Pasal 29

Penetapan dan Penegasan Batas Desa Wetonkulon Kecamatan Puring sebagaimana dimaksud dalam Pasal 28 sebagai berikut:

- a. Penetapan Batas Desa pada segmen Desa Wetonkulon Kecamatan Puring dengan Desa Sidomukti Kecamatan Kuwarasan adalah:
 - 1. dimulai dari TK 33.05.02.2004-03.2013-16.2002-000 dengan koordinat 7° 42' 26,854" LS dan 109° 29' 29,018" BT yang merupakan Simpul batas antara Desa Rangkah Kecamatan Buayan, Desa Wetonkulon Kecamatan Puring, dan Desa Sidomukti Kecamatan Kuwarasan;
 - 2. dari TK 33.05.02.2004-03.2013-16.2002-000 dilanjutkan mengarah ke tenggara menyusuri saluran air sampai pada TK 33.05.03.2013-16.2002-001 dengan koordinat 7° 42' 28,731" LS dan 109° 29' 35,324" BT yang terletak pada saluran air;
 - 3. TK 33.05.03.2013-16.2002-001 dilanjutkan mengarah ke selatan mengikuti pematang sawah sampai pada TK 33.05.03.2013-16.2002-002 dengan koordinat 7° 42' 30,381" LS dan 109° 29' 35,328" BT yang terletak pada saluran air;
 - 4. TK 33.05.03.2013-16.2002-002 dilanjutkan mengarah ke tenggara mengikuti pematang sawah kurang lebih 38 meter, lalu ke arah timur kurang lebih 11 meter, lalu ke arah selatan kurang lebih 81 meter sampai pada TK 33.05.03.2013-16.2002-003 dengan koordinat 7° 42' 33,482" LS dan 109° 29' 36,774" BT yang terletak pada sawah;
 - 5. TK 33.05.03.2013-16.2002-003 dilanjutkan mengarah ke timur mengikuti pematang sawah sampai pada TK 33.05.03.2013-16.2002-004 dengan koordinat 7° 42' 33,637" LS dan 109° 29' 42,557" BT yang terletak pada sawah; dan
 - 6. TK 33.05.03.2013-16.2002-004 dilanjutkan mengarah ke selatan mengikuti pematang sawah sampai pada TK 33.05.03.2013-03.2015-16.2002-000 dengan koordinat 7° 42' 38,636" LS dan 109° 29' 42,511" BT yang terletak pada Simpul batas antara Desa Wetonkulon dan Desa Wetonwetan Kecamatan Puring dengan Desa Sidomukti Kecamatan Kuwarasan.

b. Penetapan Batas Desa pada segmen Desa Wetonkulon dengan Desa Wetonwetan Kecamatan Puring adalah:

1. dimulai dari TK 33.05.03.2012-03.2013-03.2015-000 dengan koordinat $7^{\circ} 44' 7,984''$ LS dan $109^{\circ} 29' 47,381''$ BT yang merupakan Simpul batas antara Desa Banjarejo, Desa Wetonkulon, dan Desa Wetonwetan Kecamatan Puring;
2. dari TK 33.05.03.2012-03.2013-03.2015-000 dilanjutkan mengarah ke timur laut melewati pekarangan sampai pada TK 33.05.03.2013-03.2015-001 dengan koordinat $7^{\circ} 44' 5,329''$ LS dan $109^{\circ} 29' 47,701''$ BT yang terletak pada pekarangan;
3. TK 33.05.03.2013-03.2015-001 dilanjutkan mengarah ke barat laut melewati Jalan Puring-Suwuk sampai pada TK 33.05.03.2013-03.2015-002 dengan koordinat $7^{\circ} 44' 5,101''$ LS dan $109^{\circ} 29' 47,470''$ BT yang terletak pada permukiman;
4. TK 33.05.03.2013-03.2015-002 dilanjutkan mengarah ke timur laut melewati pekarangan sampai pada TK 33.05.03.2013-03.2015-003 dengan koordinat $7^{\circ} 44' 1,913''$ LS dan $109^{\circ} 29' 48,419''$ BT yang terletak pada jalan;
5. TK 33.05.03.2013-03.2015-003 dilanjutkan mengarah ke timur melewati Jalan Puring-Buayan sampai pada TK 33.05.03.2013-03.2015-004 dengan koordinat $7^{\circ} 44' 1,885''$ LS dan $109^{\circ} 29' 49,117''$ BT yang terletak pada jalan;
6. TK 33.05.03.2013-03.2015-004 dilanjutkan mengarah ke barat laut melewati pekarangan sampai pada TK 33.05.03.2013-03.2015-005 dengan koordinat $7^{\circ} 43' 53,509''$ LS dan $109^{\circ} 29' 47,824''$ BT yang terletak pada pekarangan;
7. TK 33.05.03.2013-03.2015-005 dilanjutkan mengarah ke timur laut melewati pekarangan sampai pada TK 33.05.03.2013-03.2015-006 dengan koordinat $7^{\circ} 43' 47,673''$ LS dan $109^{\circ} 29' 48,168''$ BT yang terletak pada pekarangan;
8. TK 33.05.03.2013-03.2015-006 dilanjutkan mengarah ke barat laut melewati pekarangan sampai pada TK 33.05.03.2013-03.2015-007 dengan koordinat $7^{\circ} 43' 42,959''$ LS dan $109^{\circ} 29' 47,351''$ BT yang terletak pada pekarangan;
9. TK 33.05.03.2013-03.2015-007 dilanjutkan mengarah ke barat laut melewati pekarangan sampai pada TK 33.05.03.2013-03.2015-008 dengan koordinat $7^{\circ} 43' 42,218''$ LS dan $109^{\circ} 29' 43,455''$ BT yang terletak pada pekarangan;
10. TK 33.05.03.2013-03.2015-008 dilanjutkan mengarah ke timur laut melewati pekarangan sampai pada TK 33.05.03.2013-03.2015-009 dengan koordinat $7^{\circ} 43' 40,894''$ LS dan $109^{\circ} 29' 43,853''$ BT yang terletak pada pekarangan;
11. TK 33.05.03.2013-03.2015-009 dilanjutkan mengarah ke tenggara melewati pekarangan sampai pada TK 33.05.03.2013-03.2015-010 dengan koordinat $7^{\circ} 43' 41,718''$ LS dan $109^{\circ} 29' 47,365''$ BT yang terletak pada pekarangan;

12. TK 33.05.03.2013-03.2015-010 dilanjutkan mengarah ke barat laut melewati pekarangan sampai pada TK 33.05.03.2013-03.2015-011 dengan koordinat $7^{\circ} 43' 35,040''$ LS dan $109^{\circ} 29' 46,285''$ BT yang terletak pada pekarangan;
13. TK 33.05.03.2013-03.2015-011 dilanjutkan mengarah ke timur laut melewati pekarangan sampai pada TK 33.05.03.2013-03.2015-012 dengan koordinat $7^{\circ} 43' 32,645''$ LS dan $109^{\circ} 29' 46,327''$ BT yang terletak pada sungai;
14. TK 33.05.03.2013-03.2015-012 dilanjutkan mengarah ke barat daya melewati pekarangan sampai pada TK 33.05.03.2013-03.2015-013 dengan koordinat $7^{\circ} 43' 33,713''$ LS dan $109^{\circ} 29' 38,347''$ BT yang terletak pada sawah;
15. TK 33.05.03.2013-03.2015-013 dilanjutkan mengarah ke barat laut mengikuti pematang sawah sampai pada TK 33.05.03.2013-03.2015-014 dengan koordinat $7^{\circ} 43' 32,493''$ LS dan $109^{\circ} 29' 37,654''$ BT yang terletak pada tanggul;
16. TK 33.05.03.2013-03.2015-014 dilanjutkan mengarah ke timur laut mengikuti tanggul sampai pada TK 33.05.03.2013-03.2015-015 dengan koordinat $7^{\circ} 43' 29,957''$ LS dan $109^{\circ} 29' 40,601''$ BT yang terletak pada tanggul;
17. TK 33.05.03.2013-03.2015-015 dilanjutkan mengarah ke barat laut melewati Sungai Ulekan sampai pada TK 33.05.03.2013-03.2015-016 dengan koordinat $7^{\circ} 43' 27,838''$ LS dan $109^{\circ} 29' 39,319''$ BT yang terletak pada sungai;
18. TK 33.05.03.2013-03.2015-016 dilanjutkan mengarah ke timur laut mengikuti pematang sawah sampai pada TK 33.05.03.2013-03.2015-017 dengan koordinat $7^{\circ} 43' 24,394''$ LS dan $109^{\circ} 29' 39,790''$ BT yang terletak pada sawah;
19. TK 33.05.03.2013-03.2015-017 dilanjutkan mengarah ke barat laut mengikuti pematang sawah sampai pada TK 33.05.03.2013-03.2015-018 dengan koordinat $7^{\circ} 43' 24,138''$ LS dan $109^{\circ} 29' 39,446''$ BT yang terletak pada sawah;
20. TK 33.05.03.2013-03.2015-018 dilanjutkan mengarah ke timur laut mengikuti pematang sawah sampai pada TK 33.05.03.2013-03.2015-019 dengan koordinat $7^{\circ} 43' 19,454''$ LS dan $109^{\circ} 29' 42,881''$ BT yang terletak pada sawah;
21. TK 33.05.03.2013-03.2015-019 dilanjutkan mengarah ke utara mengikuti pematang sawah sampai pada TK 33.05.03.2013-03.2015-020 dengan koordinat $7^{\circ} 43' 18,594''$ LS dan $109^{\circ} 29' 42,874''$ BT yang terletak pada sawah;
22. TK 33.05.03.2013-03.2015-020 dilanjutkan mengarah ke barat laut mengikuti pematang sawah sampai pada TK 33.05.03.2013-03.2015-021 dengan koordinat $7^{\circ} 43' 18,098''$ LS dan $109^{\circ} 29' 42,222''$ BT yang terletak pada sawah;

23. TK 33.05.03.2013-03.2015-021 dilanjutkan mengarah ke utara mengikuti pematang sawah sampai pada TK 33.05.03.2013-03.2015-022 dengan koordinat $7^{\circ} 43' 14,903''$ LS dan $109^{\circ} 29' 42,436''$ BT yang terletak pada sawah;
 24. TK 33.05.03.2013-03.2015-022 dilanjutkan mengarah ke utara melewati Sungai Sodetan Gombong sampai pada TK 33.05.03.2013-03.2015-023 dengan koordinat $7^{\circ} 43' 12,889''$ LS dan $109^{\circ} 29' 42,323''$ BT yang terletak pada sawah; dan
 25. TK 33.05.03.2013-03.2015-023 dilanjutkan mengarah ke utara mengikuti pematang sawah sampai pada TK 33.05.03.2013-03.2015-16.2002-000 dengan koordinat $7^{\circ} 42' 38,636''$ LS dan $109^{\circ} 29' 42,511''$ BT yang terletak pada Simpul batas antara Desa Wetonkulon dan Desa Wetonwetan Kecamatan Puring dengan Desa Sidomukti Kecamatan Kuwarasan.
- c. Penetapan Batas Desa pada segmen Desa Wetonkulon dengan Desa Banjarejo Kecamatan Puring adalah:
1. dimulai dari TK 33.05.03.2012-03.2013-03.2015-000 dengan koordinat $7^{\circ} 44' 7,984''$ LS dan $109^{\circ} 29' 47,381''$ BT yang merupakan Simpul batas antara Desa Banjarejo, Desa Wetonkulon, dan Desa Wetonwetan Kecamatan Puring;
 2. dari TK 33.05.03.2012-03.2013-03.2015-000 dilanjutkan mengarah ke barat menyusuri tepi sisi utara saluran air sampai pada TK 33.05.03.2012-03.2013-001 dengan koordinat $7^{\circ} 44' 7,485''$ LS dan $109^{\circ} 29' 44,523''$ BT yang terletak pada jalan; dan
 3. TK 33.05.03.2012-03.2013-001 dilanjutkan mengarah ke barat menyusuri tepi sisi utara saluran air sampai pada TK 33.05.03.2001-03.2012-03.2013-000 dengan koordinat $7^{\circ} 44' 4,350''$ LS dan $109^{\circ} 29' 26,140''$ BT yang terletak pada Simpul batas antara Desa Tambakmulyo, Desa Banjarejo, dan Desa Wetonkulon Kecamatan Puring.
- d. Penetapan Batas Desa pada segmen Desa Wetonkulon dengan Desa Tambakmulyo Kecamatan Puring adalah:
1. dimulai dari TK 33.05.03.2001-03.2012-03.2013-000 dengan koordinat $7^{\circ} 44' 4,350''$ LS dan $109^{\circ} 29' 26,140''$ BT yang merupakan Simpul batas antara Desa Tambakmulyo, Desa Banjarejo, dan Desa Wetonkulon Kecamatan Puring;
 2. dari TK 33.05.03.2001-03.2012-03.2013-000 dilanjutkan mengarah ke barat daya menyusuri saluran air sampai pada TK 33.05.03.2001-03.2013-001 dengan koordinat $7^{\circ} 44' 2,973''$ LS dan $109^{\circ} 29' 12,911''$ BT yang terletak pada jalan setapak; dan
 3. TK 33.05.03.2001-03.2013-001 dilanjutkan mengarah ke barat laut mengikuti pematang sawah sampai pada TK 33.05.02.2003-03.2001-03.2013-000 dengan koordinat $7^{\circ} 44' 2,777''$ LS dan $109^{\circ} 29' 12,424''$ BT yang terletak pada Simpul batas antara Desa Adiwarno Kecamatan Buayan dengan Desa Tambakmulyo dan Desa Wetonkulon Kecamatan Puring.

- e. Penetapan Batas Desa pada segmen Desa Wetonkulon Kecamatan Puring dengan Desa Adiwarno Kecamatan Buayan adalah:
1. dimulai dari TK 33.05.02.2003-03.2001-03.2013-000 dengan koordinat $7^{\circ} 44' 2,777''$ LS dan $109^{\circ} 29' 12,424''$ BT yang merupakan Simpul batas antara Desa Adiwarno Kecamatan Buayan dengan Desa Tambakmulyo dan Desa Wetonkulon Kecamatan Puring;
 2. dari TK 33.05.02.2003-03.2001-03.2013-000 dilanjutkan mengarah ke timur laut mengikuti pematang sawah kurang lebih 70 meter, lalu ke arah barat laut kurang lebih 83 meter sampai pada TK 33.05.02.2003-03.2013-001 dengan koordinat $7^{\circ} 43' 58,101''$ LS dan $109^{\circ} 29' 12,803''$ BT yang terletak pada pertigaan pematang sawah;
 3. TK 33.05.02.2003-03.2013-001 dilanjutkan mengarah ke barat laut mengikuti pematang sawah sampai pada TK 33.05.02.2003-03.2013-002 dengan koordinat $7^{\circ} 43' 55,078''$ LS dan $109^{\circ} 29' 10,323''$ BT yang terletak pada sempadan sungai; dan
 4. TK 33.05.02.2003-03.2013-002 dilanjutkan mengarah ke timur laut menyusuri as sungai sampai pada TK 33.05.02.2003-03.2013-03.2014-000 dengan koordinat $7^{\circ} 43' 42,541''$ LS dan $109^{\circ} 29' 17,392''$ BT yang terletak pada Simpul batas antara Desa Adiwarno Kecamatan Buayan dengan Desa Wetonkulon dan Desa Pesuruhan Kecamatan Puring.
- f. Penetapan Batas Desa pada segmen Desa Wetonkulon dengan Desa Pesuruhan Kecamatan Puring adalah:
1. dimulai dari TK 33.05.02.2004-03.2013-03.2014-000 dengan koordinat $7^{\circ} 42' 50,295''$ LS dan $109^{\circ} 29' 20,252''$ BT yang merupakan Simpul batas antara Desa Rangkah Kecamatan Buayan dengan Desa Wetonkulon dan Desa Pesuruhan Kecamatan Puring;
 2. dari TK 33.05.02.2004-03.2013-03.2014-000 dilanjutkan mengarah ke selatan mengikuti pematang sawah sampai pada TK 33.05.03.2013-03.2014-001 dengan koordinat $7^{\circ} 43' 11,598''$ LS dan $109^{\circ} 29' 21,238''$ BT yang terletak pada kebun;
 3. TK 33.05.03.2013-03.2014-001 dilanjutkan mengarah ke selatan mengikuti batas antara kebun dan sawah sampai pada TK 33.05.03.2013-03.2014-002 dengan koordinat $7^{\circ} 43' 15,458''$ LS dan $109^{\circ} 29' 21,826''$ BT yang terletak pada kebun;
 4. TK 33.05.03.2013-03.2014-002 dilanjutkan mengarah ke selatan mengikuti batas antara kebun dan sawah sampai pada TK 33.05.03.2013-03.2014-003 dengan koordinat $7^{\circ} 43' 18,748''$ LS dan $109^{\circ} 29' 21,586''$ BT yang terletak pada kebun;
 5. TK 33.05.03.2013-03.2014-003 dilanjutkan mengarah ke selatan mengikuti pematang sawah sampai pada TK 33.05.03.2013-03.2014-004 dengan koordinat $7^{\circ} 43' 21,000''$ LS dan $109^{\circ} 29' 21,461''$ BT yang terletak pada kebun;
 6. TK 33.05.03.2013-03.2014-004 dilanjutkan mengarah ke selatan melewati kebun sampai pada TK 33.05.03.2013-03.2014-005 dengan koordinat $7^{\circ} 43' 24,692''$ LS dan $109^{\circ} 29' 21,466''$ BT yang terletak pada kebun;

7. TK 33.05.03.2013-03.2014-005 dilanjutkan mengarah ke barat daya mengikuti batas antara kebun dan sawah sampai pada TK 33.05.03.2013-03.2014-006 dengan koordinat $7^{\circ} 43' 26,883''$ LS dan $109^{\circ} 29' 21,192''$ BT yang terletak pada saluran air;
 8. TK 33.05.03.2013-03.2014-006 dilanjutkan mengarah ke selatan mengikuti pematang sawah sampai pada TK 33.05.03.2013-03.2014-007 dengan koordinat $7^{\circ} 43' 29,112''$ LS dan $109^{\circ} 29' 21,055''$ BT yang terletak pada tepi sungai; dan
 9. TK 33.05.03.2013-03.2014-007 dilanjutkan mengarah ke selatan menyusuri as sungai sampai pada TK 33.05.02.2003-03.2013-03.2014-000 dengan koordinat $7^{\circ} 43' 42,541''$ LS dan $109^{\circ} 29' 17,392''$ BT yang terletak pada Simpul batas antara Desa Adiwarno Kecamatan Buayan dengan Desa Wetonkulon dan Desa Pesuruhan Kecamatan Puring.
- g. Penetapan Batas Desa pada segmen Desa Wetonkulon Kecamatan Puring dengan Desa Rangkah Kecamatan Buayan adalah:
1. dimulai dari TK 33.05.02.2004-03.2013-16.2002-000 dengan koordinat $7^{\circ} 42' 26,854''$ LS dan $109^{\circ} 29' 29,018''$ BT yang merupakan Simpul batas antara Desa Rangkah Kecamatan Buayan, Desa Wetonkulon Kecamatan Puring, dan Desa Sidomukti Kecamatan Kuwarasan;
 2. dari TK 33.05.02.2004-03.2013-16.2002-000 dilanjutkan mengarah ke barat daya menyusuri saluran irigasi sampai pada TK 33.05.02.2004-03.2013-001 dengan koordinat $7^{\circ} 42' 27,851''$ LS dan $109^{\circ} 29' 28,108''$ BT yang terletak pada saluran air;
 3. TK 33.05.02.2004-03.2013-001 dilanjutkan mengarah ke barat daya mengikuti pematang sawah sampai pada TK 33.05.02.2004-03.2013-002 dengan koordinat $7^{\circ} 42' 31,309''$ LS dan $109^{\circ} 29' 21,949''$ BT yang terletak pada sawah;
 4. TK 33.05.02.2004-03.2013-002 dilanjutkan mengarah ke barat daya mengikuti pematang sawah sampai pada TK 33.05.02.2004-03.2013-003 dengan koordinat $7^{\circ} 42' 32,129''$ LS dan $109^{\circ} 29' 21,199''$ BT yang terletak pada sawah;
 5. TK 33.05.02.2004-03.2013-003 dilanjutkan mengarah ke selatan mengikuti pematang sawah sampai pada TK 33.05.02.2004-03.2013-004 dengan koordinat $7^{\circ} 42' 34,239''$ LS dan $109^{\circ} 29' 21,436''$ BT yang terletak pada sawah;
 6. TK 33.05.02.2004-03.2013-004 dilanjutkan mengarah ke timur laut mengikuti pematang sawah sampai pada TK 33.05.02.2004-03.2013-005 dengan koordinat $7^{\circ} 42' 34,047''$ LS dan $109^{\circ} 29' 22,220''$ BT yang terletak pada sawah;
 7. TK 33.05.02.2004-03.2013-005 dilanjutkan mengarah ke tenggara mengikuti pematang sawah sampai pada TK 33.05.02.2004-03.2013-006 dengan koordinat $7^{\circ} 42' 36,250''$ LS dan $109^{\circ} 29' 22,567''$ BT yang terletak pada sawah;

8. TK 33.05.02.2004-03.2013-006 dilanjutkan mengarah ke barat daya mengikuti pematang sawah sampai pada TK 33.05.02.2004-03.2013-007 dengan koordinat $7^{\circ} 42' 38,286''$ LS dan $109^{\circ} 29' 22,545''$ BT yang terletak pada sawah;
9. TK 33.05.02.2004-03.2013-007 dilanjutkan mengarah ke tenggara mengikuti pematang sawah kurang lebih 13 meter, lalu ke arah tenggara kurang lebih 21 meter, lalu ke arah barat daya kurang lebih 5 meter, lalu ke arah tenggara kurang lebih 21 meter sampai pada TK 33.05.02.2004-03.2013-008 dengan koordinat $7^{\circ} 42' 40,115''$ LS dan $109^{\circ} 29' 22,846''$ BT yang terletak pada sawah;
10. TK 33.05.02.2004-03.2013-008 dilanjutkan mengarah ke barat daya mengikuti pematang sawah kurang lebih 12 meter, lalu ke arah tenggara kurang lebih 10 meter, lalu ke arah barat daya kurang lebih 21 meter sampai pada TK 33.05.02.2004-03.2013-009 dengan koordinat $7^{\circ} 42' 41,720''$ LS dan $109^{\circ} 29' 22,714''$ BT yang terletak pada sawah;
11. TK 33.05.02.2004-03.2013-009 dilanjutkan mengarah ke barat daya mengikuti pematang sawah kurang lebih 5 meter, lalu ke arah barat daya kurang lebih 16 meter sampai pada TK 33.05.02.2004-03.2013-010 dengan koordinat $7^{\circ} 42' 42,290''$ LS dan $109^{\circ} 29' 22,484''$ BT yang terletak pada sawah;
12. TK 33.05.02.2004-03.2013-010 dilanjutkan mengarah ke tenggara mengikuti pematang sawah sampai pada TK 33.05.02.2004-03.2013-011 dengan koordinat $7^{\circ} 42' 42,881''$ LS dan $109^{\circ} 29' 22,983''$ BT yang terletak pada sawah;
13. TK 33.05.02.2004-03.2013-011 dilanjutkan mengarah ke barat daya mengikuti pematang sawah sampai pada TK 33.05.02.2004-03.2013-012 dengan koordinat $7^{\circ} 42' 47,455''$ LS dan $109^{\circ} 29' 21,747''$ BT yang terletak pada sawah;
14. TK 33.05.02.2004-03.2013-012 dilanjutkan mengarah ke tenggara mengikuti pematang sawah kurang lebih 14 meter, lalu ke arah barat daya kurang lebih 21 meter, lalu ke arah selatan kurang lebih 9 meter sampai pada TK 33.05.02.2004-03.2013-013 dengan koordinat $7^{\circ} 42' 48,789''$ LS dan $109^{\circ} 29' 21,454''$ BT yang terletak pada sawah; dan
15. TK 33.05.02.2004-03.2013-013 dilanjutkan mengarah ke barat daya mengikuti pematang sawah sampai pada TK 33.05.02.2004-03.2013-03.2014-000 dengan koordinat $7^{\circ} 42' 50,295''$ LS dan $109^{\circ} 29' 20,252''$ BT yang terletak pada Simpul batas antara Desa Rangkah Kecamatan Buayan dengan Desa Wetonkulon dan Desa Pesuruhan Kecamatan Puring.

Bagian Keempat Belas
Penetapan dan Penegasan Batas Desa Pesuruhan

Pasal 30

Penetapan dan Penegasan Batas Desa Pesuruhan Kecamatan Puring sebagaimana dimaksud dalam Pasal 3 huruf n memiliki Batas-batas sebagai berikut:

- a. Batas sebelah Utara : Desa Rangkah Kecamatan Buayan
- b. Batas sebelah Timur : Desa Wetonkulon Kecamatan Puring
- c. Batas sebelah Selatan : Desa Wetonkulon Kecamatan Puring dan Desa Adiwarno Kecamatan Buayan
- d. Batas sebelah Barat : Desa Adiwarno dan Desa Rangkah Kecamatan Buayan

Pasal 31

Penetapan dan Penegasan Batas Desa Pesuruhan Kecamatan Puring sebagaimana dimaksud dalam Pasal 30 sebagai berikut:

- a. Penetapan Batas Desa pada segmen Desa Pesuruhan Kecamatan Puring dengan Desa Rangkah Kecamatan Buayan adalah:
 1. dimulai dari TK 33.05.02.2004-03.2013-03.2014-000 dengan koordinat 7° 42' 50,295" LS dan 109° 29' 20,252" BT yang merupakan Simpul batas antara Desa Rangkah Kecamatan Buayan dengan Desa Wetonkulon dan Desa Pesuruhan Kecamatan Puring;
 2. dari TK 33.05.02.2004-03.2013-03.2014-000 dilanjutkan mengarah ke barat daya mengikuti pematang sawah sampai pada TK 33.05.02.2004-03.2014-001 dengan koordinat 7° 42' 51,367" LS dan 109° 29' 19,279" BT yang terletak pada sawah;
 3. TK 33.05.02.2004-03.2014-001 dilanjutkan mengarah ke barat laut mengikuti pematang sawah sampai pada TK 33.05.02.2004-03.2014-002 dengan koordinat 7° 42' 50,782" LS dan 109° 29' 17,471" BT yang terletak pada sawah;
 4. TK 33.05.02.2004-03.2014-002 dilanjutkan mengarah ke barat daya mengikuti pematang sawah sampai pada TK 33.05.02.2004-03.2014-003 dengan koordinat 7° 42' 52,147" LS dan 109° 29' 15,959" BT yang terletak pada sawah;
 5. TK 33.05.02.2004-03.2014-003 dilanjutkan mengarah ke tenggara mengikuti pematang sawah sampai pada TK 33.05.02.2004-03.2014-004 dengan koordinat 7° 42' 53,470" LS dan 109° 29' 16,604" BT yang terletak pada sawah;
 6. TK 33.05.02.2004-03.2014-004 dilanjutkan mengarah ke barat mengikuti pematang sawah sampai pada TK 33.05.02.2004-03.2014-005 dengan koordinat 7° 42' 53,470" LS dan 109° 29' 15,870" BT yang terletak pada sawah;

7. TK 33.05.02.2004-03.2014-005 dilanjutkan mengarah ke barat daya mengikuti pematang sawah sampai pada TK 33.05.02.2004-03.2014-006 dengan koordinat $7^{\circ} 42' 55,382''$ LS dan $109^{\circ} 29' 12,759''$ BT yang terletak pada sawah;
8. TK 33.05.02.2004-03.2014-006 dilanjutkan mengarah ke selatan mengikuti pematang sawah sampai pada TK 33.05.02.2004-03.2014-007 dengan koordinat $7^{\circ} 42' 56,040''$ LS dan $109^{\circ} 29' 12,691''$ BT yang terletak pada sawah;
9. TK 33.05.02.2004-03.2014-007 dilanjutkan mengarah ke timur mengikuti pematang sawah sampai pada TK 33.05.02.2004-03.2014-008 dengan koordinat $7^{\circ} 42' 56,067''$ LS dan $109^{\circ} 29' 13,184''$ BT yang terletak pada sawah;
10. TK 33.05.02.2004-03.2014-008 dilanjutkan mengarah ke tenggara mengikuti pematang sawah sampai pada TK 33.05.02.2004-03.2014-009 dengan koordinat $7^{\circ} 42' 57,383''$ LS dan $109^{\circ} 29' 13,287''$ BT yang terletak pada sawah;
11. TK 33.05.02.2004-03.2014-009 dilanjutkan mengarah ke barat mengikuti pematang sawah sampai pada TK 33.05.02.2004-03.2014-010 dengan koordinat $7^{\circ} 42' 57,294''$ LS dan $109^{\circ} 29' 11,848''$ BT yang terletak pada sawah;
12. TK 33.05.02.2004-03.2014-010 dilanjutkan mengarah ke selatan mengikuti pematang sawah sampai pada TK 33.05.02.2004-03.2014-011 dengan koordinat $7^{\circ} 43' 1,368''$ LS dan $109^{\circ} 29' 11,304''$ BT yang terletak pada sawah;
13. TK 33.05.02.2004-03.2014-011 dilanjutkan mengarah ke barat mengikuti pematang sawah sampai pada TK 33.05.02.2004-03.2014-012 dengan koordinat $7^{\circ} 43' 1,368''$ LS dan $109^{\circ} 29' 11,304''$ BT yang terletak pada sawah;
14. TK 33.05.02.2004-03.2014-012 dilanjutkan mengarah ke selatan mengikuti pematang sawah sampai pada TK 33.05.02.2004-03.2014-013 dengan koordinat $7^{\circ} 43' 1,292''$ LS dan $109^{\circ} 29' 7,905''$ BT yang terletak pada sawah;
15. TK 33.05.02.2004-03.2014-013 dilanjutkan mengarah ke barat mengikuti pematang sawah sampai pada TK 33.05.02.2004-03.2014-014 dengan koordinat $7^{\circ} 43' 1,587''$ LS dan $109^{\circ} 29' 7,871''$ BT yang terletak pada sawah;
16. TK 33.05.02.2004-03.2014-014 dilanjutkan mengarah ke timur laut mengikuti pematang sawah sampai pada TK 33.05.02.2004-03.2014-015 dengan koordinat $7^{\circ} 43' 1,519''$ LS dan $109^{\circ} 29' 6,925''$ BT yang terletak pada sawah;
17. TK 33.05.02.2004-03.2014-015 dilanjutkan mengarah ke timur mengikuti pematang sawah sampai pada TK 33.05.02.2004-03.2014-016 dengan koordinat $7^{\circ} 42' 57,989''$ LS dan $109^{\circ} 29' 7,884''$ BT yang terletak pada sawah;
18. TK 33.05.02.2004-03.2014-016 dilanjutkan mengarah ke timur laut mengikuti pematang sawah sampai pada TK 33.05.02.2004-03.2014-017 dengan koordinat $7^{\circ} 42' 57,983''$ LS dan $109^{\circ} 29' 8,268''$ BT yang terletak pada sawah;
19. TK 33.05.02.2004-03.2014-017 dilanjutkan mengarah ke timur mengikuti pematang sawah sampai pada TK 33.05.02.2004-03.2014-018 dengan koordinat $7^{\circ} 42' 57,092''$ LS dan $109^{\circ} 29' 8,666''$ BT yang terletak pada sawah;

20. TK 33.05.02.2004-03.2014-018 dilanjutkan mengarah ke barat laut mengikuti pematang sawah sampai pada TK 33.05.02.2004-03.2014-019 dengan koordinat $7^{\circ} 42' 57,146''$ LS dan $109^{\circ} 29' 9,961''$ BT yang terletak pada sawah;
 21. TK 33.05.02.2004-03.2014-019 dilanjutkan mengarah ke barat mengikuti pematang sawah sampai pada TK 33.05.02.2004-03.2014-020 dengan koordinat $7^{\circ} 42' 51,650''$ LS dan $109^{\circ} 29' 9,118''$ BT yang terletak pada sawah;
 22. TK 33.05.02.2004-03.2014-020 dilanjutkan mengarah ke selatan mengikuti pematang sawah sampai pada TK 33.05.02.2004-03.2014-021 dengan koordinat $7^{\circ} 42' 51,637''$ LS dan $109^{\circ} 29' 6,877''$ BT yang terletak pada sawah;
 23. TK 33.05.02.2004-03.2014-021 dilanjutkan mengarah ke tenggara mengikuti pematang sawah sampai pada TK 33.05.02.2004-03.2014-022 dengan koordinat $7^{\circ} 42' 54,022''$ LS dan $109^{\circ} 29' 6,576''$ BT yang terletak pada sawah;
 24. TK 33.05.02.2004-03.2014-022 dilanjutkan mengarah ke barat daya mengikuti pematang sawah sampai pada TK 33.05.02.2004-03.2014-023 dengan koordinat $7^{\circ} 42' 54,858''$ LS dan $109^{\circ} 29' 8,186''$ BT yang terletak pada sawah;
 25. TK 33.05.02.2004-03.2014-023 dilanjutkan mengarah ke barat mengikuti pematang sawah sampai pada TK 33.05.02.2004-03.2014-024 dengan koordinat $7^{\circ} 43' 0,381''$ LS dan $109^{\circ} 29' 5,363''$ BT yang terletak pada sawah;
 26. TK 33.05.02.2004-03.2014-024 dilanjutkan mengarah ke barat daya mengikuti pematang sawah sampai pada TK 33.05.02.2004-03.2014-025 dengan koordinat $7^{\circ} 43' 0,340''$ LS dan $109^{\circ} 28' 56,961''$ BT yang terletak pada sawah;
 27. TK 33.05.02.2004-03.2014-025 dilanjutkan mengarah ke barat mengikuti tanggul sampai pada TK 33.05.02.2004-03.2014-026 dengan koordinat $7^{\circ} 43' 0,210''$ LS dan $109^{\circ} 28' 56,982''$ BT yang terletak pada sungai; dan
 28. TK 33.05.02.2004-03.2014-026 dilanjutkan mengarah ke barat daya menyusuri as Sungai Jatinegara sampai pada TK 33.05.02.2003-02.2004-03.2014-000 dengan koordinat $7^{\circ} 43' 0,346''$ LS dan $109^{\circ} 28' 55,832''$ BT yang terletak pada Simpul batas antara Desa Adiwarno dan Desa Rangkah Kecamatan Buayan dengan Desa Pesuruhan Kecamatan Puring.
- b. Penetapan Batas Desa pada segmen Desa Pesuruhan dengan Desa Wetonkulon Kecamatan Puring adalah:
1. dimulai dari TK 33.05.02.2004-03.2013-03.2014-000 dengan koordinat $7^{\circ} 42' 50,295''$ LS dan $109^{\circ} 29' 20,252''$ BT yang merupakan Simpul batas antara Desa Rangkah Kecamatan Buayan dengan Desa Wetonkulon dan Desa Pesuruhan Kecamatan Puring;
 2. dari TK 33.05.02.2004-03.2013-03.2014-000 dilanjutkan mengarah ke selatan mengikuti pematang sawah sampai pada TK 33.05.03.2013-03.2014-001 dengan koordinat $7^{\circ} 43' 11,598''$ LS dan $109^{\circ} 29' 21,238''$ BT yang terletak pada kebun;
 3. TK 33.05.03.2013-03.2014-001 dilanjutkan mengarah ke selatan mengikuti batas antara kebun dan sawah sampai pada TK 33.05.03.2013-03.2014-002 dengan koordinat $7^{\circ} 43' 15,458''$ LS dan $109^{\circ} 29' 21,826''$ BT yang terletak pada kebun;

4. TK 33.05.03.2013-03.2014-002 dilanjutkan mengarah ke selatan mengikuti batas antara kebun dan sawah sampai pada TK 33.05.03.2013-03.2014-003 dengan koordinat $7^{\circ} 43' 18,748''$ LS dan $109^{\circ} 29' 21,586''$ BT yang terletak pada kebun;
 5. TK 33.05.03.2013-03.2014-003 dilanjutkan mengarah ke selatan mengikuti pematang sawah sampai pada TK 33.05.03.2013-03.2014-004 dengan koordinat $7^{\circ} 43' 21,000''$ LS dan $109^{\circ} 29' 21,461''$ BT yang terletak pada kebun;
 6. TK 33.05.03.2013-03.2014-004 dilanjutkan mengarah ke selatan melewati kebun sampai pada TK 33.05.03.2013-03.2014-005 dengan koordinat $7^{\circ} 43' 24,692''$ LS dan $109^{\circ} 29' 21,466''$ BT yang terletak pada kebun;
 7. TK 33.05.03.2013-03.2014-005 dilanjutkan mengarah ke barat daya mengikuti batas antara kebun dan sawah sampai pada TK 33.05.03.2013-03.2014-006 dengan koordinat $7^{\circ} 43' 26,883''$ LS dan $109^{\circ} 29' 21,192''$ BT yang terletak pada saluran air;
 8. TK 33.05.03.2013-03.2014-006 dilanjutkan mengarah ke selatan mengikuti pematang sawah sampai pada TK 33.05.03.2013-03.2014-007 dengan koordinat $7^{\circ} 43' 29,112''$ LS dan $109^{\circ} 29' 21,055''$ BT yang terletak pada tepi sungai; dan
 9. TK 33.05.03.2013-03.2014-007 dilanjutkan mengarah ke selatan menyusuri as sungai sampai pada TK 33.05.02.2003-03.2013-03.2014-000 dengan koordinat $7^{\circ} 43' 42,541''$ LS dan $109^{\circ} 29' 17,392''$ BT yang terletak pada Simpul batas antara Desa Adiwarno Kecamatan Buayan dengan Desa Wetonkulon dan Desa Pesuruhan Kecamatan Puring.
- c. Penetapan Batas Desa pada segmen Desa Pesuruhan Kecamatan Puring dengan Desa Adiwarno Kecamatan Buayan adalah:
1. dimulai dari TK 33.05.02.2003-02.2004-03.2014-000 dengan koordinat $7^{\circ} 43' 7,637''$ LS dan $109^{\circ} 28' 51,369''$ BT yang merupakan Simpul batas antara Desa Adiwarno dan Desa Rangkah Kecamatan Buayan dengan Desa Pesuruhan Kecamatan Puring;
 2. dari TK 33.05.02.2003-02.2004-03.2014-000 dilanjutkan mengarah ke tenggara mengikuti jalan sampai pada TK 33.05.02.2003-03.2014-001 dengan koordinat $7^{\circ} 43' 8,097''$ LS dan $109^{\circ} 28' 51,998''$ BT yang terletak pada tepi sungai;
 3. TK 33.05.02.2003-03.2014-001 dilanjutkan mengarah ke tenggara mengikuti pematang sawah sampai pada TK 33.05.02.2003-03.2014-002 dengan koordinat $7^{\circ} 43' 8,660''$ LS dan $109^{\circ} 28' 52,938''$ BT yang terletak pada sawah;
 4. TK 33.05.02.2003-03.2014-002 dilanjutkan mengarah ke tenggara mengikuti pematang sawah sampai pada TK 33.05.02.2003-03.2014-003 dengan koordinat $7^{\circ} 43' 9,277''$ LS dan $109^{\circ} 28' 52,998''$ BT yang terletak pada sawah;
 5. TK 33.05.02.2003-03.2014-003 dilanjutkan mengarah ke tenggara mengikuti pematang sawah sampai pada TK 33.05.02.2003-03.2014-004 dengan koordinat $7^{\circ} 43' 9,508''$ LS dan $109^{\circ} 28' 54,985''$ BT yang terletak pada sawah;

6. TK 33.05.02.2003-03.2014-004 dilanjutkan mengarah ke utara mengikuti pematang sawah sampai pada TK 33.05.02.2003-03.2014-005 dengan koordinat $7^{\circ} 43' 8,506''$ LS dan $109^{\circ} 28' 55,071''$ BT yang terletak pada sawah;
7. TK 33.05.02.2003-03.2014-005 dilanjutkan mengarah ke timur mengikuti pematang sawah sampai pada TK 33.05.02.2003-03.2014-006 dengan koordinat $7^{\circ} 43' 8,532''$ LS dan $109^{\circ} 28' 57,452''$ BT yang terletak pada sawah;
8. TK 33.05.02.2003-03.2014-006 dilanjutkan mengarah ke selatan mengikuti pematang sawah sampai pada TK 33.05.02.2003-03.2014-007 dengan koordinat $7^{\circ} 43' 12,095''$ LS dan $109^{\circ} 28' 57,281''$ BT yang terletak pada sawah;
9. TK 33.05.02.2003-03.2014-007 dilanjutkan mengarah ke barat mengikuti pematang sawah sampai pada TK 33.05.02.2003-03.2014-008 dengan koordinat $7^{\circ} 43' 12,249''$ LS dan $109^{\circ} 28' 55,293''$ BT yang terletak pada tepi sungai;
10. TK 33.05.02.2003-03.2014-008 dilanjutkan mengarah ke barat laut mengikuti sempadan sungai sampai pada TK 33.05.02.2003-03.2014-009 dengan koordinat $7^{\circ} 43' 14,202''$ LS dan $109^{\circ} 28' 56,433''$ BT yang terletak pada tepi sungai;
11. TK 33.05.02.2003-03.2014-009 dilanjutkan mengarah ke timur mengikuti pematang sawah sampai pada TK 33.05.02.2003-03.2014-010 dengan koordinat $7^{\circ} 43' 14,185''$ LS dan $109^{\circ} 28' 58,317''$ BT yang terletak pada sawah;
12. TK 33.05.02.2003-03.2014-010 dilanjutkan mengarah ke barat daya mengikuti pematang sawah sampai pada TK 33.05.02.2003-03.2014-011 dengan koordinat $7^{\circ} 43' 13,971''$ LS dan $109^{\circ} 28' 58,351''$ BT yang terletak pada sawah;
13. TK 33.05.02.2003-03.2014-011 dilanjutkan mengarah ke timur mengikuti pematang sawah sampai pada TK 33.05.02.2003-03.2014-012 dengan koordinat $7^{\circ} 43' 13,971''$ LS dan $109^{\circ} 28' 58,351''$ BT yang terletak pada sawah;
14. TK 33.05.02.2003-03.2014-012 dilanjutkan mengarah ke tenggara mengikuti pematang sawah sampai pada TK 33.05.02.2003-03.2014-013 dengan koordinat $7^{\circ} 43' 13,851''$ LS dan $109^{\circ} 29' 1,290''$ BT yang terletak pada sawah;
15. TK 33.05.02.2003-03.2014-013 dilanjutkan mengarah ke barat daya mengikuti pematang sawah sampai pada TK 33.05.02.2003-03.2014-014 dengan koordinat $7^{\circ} 43' 15,145''$ LS dan $109^{\circ} 29' 1,624''$ BT yang terletak pada sawah;
16. TK 33.05.02.2003-03.2014-014 dilanjutkan mengarah ke tenggara mengikuti pematang sawah sampai pada TK 33.05.02.2003-03.2014-015 dengan koordinat $7^{\circ} 43' 15,333''$ LS dan $109^{\circ} 29' 1,495''$ BT yang terletak pada sawah;
17. TK 33.05.02.2003-03.2014-015 dilanjutkan mengarah ke barat mengikuti pematang sawah sampai pada TK 33.05.02.2003-03.2014-016 dengan koordinat $7^{\circ} 43' 16,113''$ LS dan $109^{\circ} 29' 1,778''$ BT yang terletak pada sawah;

18. TK 33.05.02.2003-03.2014-016 dilanjutkan mengarah ke selatan mengikuti pematang sawah sampai pada TK 33.05.02.2003-03.2014-017 dengan koordinat $7^{\circ} 43' 16,404''$ LS dan $109^{\circ} 28' 59,593''$ BT yang terletak pada sawah;
19. TK 33.05.02.2003-03.2014-017 dilanjutkan mengarah ke barat mengikuti pematang sawah sampai pada TK 33.05.02.2003-03.2014-018 dengan koordinat $7^{\circ} 43' 16,695''$ LS dan $109^{\circ} 28' 59,568''$ BT yang terletak pada sawah;
20. TK 33.05.02.2003-03.2014-018 dilanjutkan mengarah ke barat daya mengikuti jalan sampai pada TK 33.05.02.2003-03.2014-019 dengan koordinat $7^{\circ} 43' 16,692''$ LS dan $109^{\circ} 28' 56,191''$ BT yang terletak pada As Sungai Telomoyo; dan
21. TK 33.05.02.2003-03.2014-019 dilanjutkan mengarah ke tenggara menyusuri as sungai Telomoyo sampai pada TK 33.05.02.2003-03.2013-03.2014-000 dengan koordinat $7^{\circ} 43' 16,860''$ LS dan $109^{\circ} 28' 55,823''$ BT yang terletak pada Simpul batas antara Desa Adiwarno Kecamatan Buayan dengan Desa Wetonkulon dan Desa Pesuruhan Kecamatan Puring.

Bagian Kelima Belas

Penetapan dan Penegasan Batas Desa Wetonwetan

Pasal 32

Penetapan dan Penegasan Batas Desa Wetonwetan Kecamatan Puring sebagaimana dimaksud dalam Pasal 3 huruf o memiliki Batas-batas sebagai berikut:

- a. Batas sebelah Utara : Desa Sidomukti Kecamatan Kuwarasan
- b. Batas sebelah Timur : Desa Kedalemankulon Kecamatan Puring
- c. Batas sebelah Selatan : Desa Banjarejo Kecamatan Puring
- d. Batas sebelah Barat : Desa Wetonkulon Kecamatan Puring

Pasal 33

Penetapan dan Penegasan Batas Desa Wetonwetan Kecamatan Puring sebagaimana dimaksud dalam Pasal 32 sebagai berikut:

- a. Penetapan Batas Desa pada segmen Desa Wetonwetan Kecamatan Puring dengan Desa Sidomukti Kecamatan Kuwarasan adalah:
 1. dimulai dari TK 33.05.03.2015-03.2016-16.2002-000 dengan koordinat $7^{\circ} 42' 52,410''$ LS dan $109^{\circ} 30' 6,367''$ BT yang merupakan Simpul batas antara Desa Wetonwetan dan Desa Kedalemankulon Kecamatan Puring dengan Desa Sidomukti Kecamatan Kuwarasan;
 2. dari TK 33.05.03.2015-03.2016-16.2002-000 dilanjutkan mengarah ke barat laut mengikuti pematang sawah kurang lebih 30 meter, lalu ke arah barat daya kurang lebih 7 meter, lalu ke arah barat laut kurang lebih 124 meter sampai pada TK 33.05.03.2015-16.2002-001 dengan koordinat $7^{\circ} 42' 50,928''$ LS dan $109^{\circ} 30' 1,533''$ BT yang terletak pada sawah;
 3. TK 33.05.03.2015-16.2002-001 dilanjutkan mengarah ke tenggara mengikuti pematang sawah sampai pada TK 33.05.03.2015-16.2002-002 dengan koordinat $7^{\circ} 42' 54,045''$ LS dan $109^{\circ} 30' 1,867''$ BT yang terletak pada sawah;

4. TK 33.05.03.2015-16.2002-002 dilanjutkan mengarah ke barat daya mengikuti pematang sawah sampai pada TK 33.05.03.2015-16.2002-003 dengan koordinat $7^{\circ} 42' 55,333''$ LS dan $109^{\circ} 30' 0,128''$ BT yang terletak pada sawah;
5. TK 33.05.03.2015-16.2002-003 dilanjutkan mengarah ke barat laut mengikuti pematang sawah kurang lebih 17 meter, lalu ke arah barat daya kurang lebih 6 meter sampai pada TK 33.05.03.2015-16.2002-004 dengan koordinat $7^{\circ} 42' 55,410''$ LS dan $109^{\circ} 29' 59,400''$ BT yang terletak pada sawah;
6. TK 33.05.03.2015-16.2002-004 dilanjutkan mengarah ke selatan mengikuti pematang sawah kurang lebih 6 meter, lalu ke arah barat daya kurang lebih 19 meter sampai pada TK 33.05.03.2015-16.2002-005 dengan koordinat $7^{\circ} 42' 56,239''$ LS dan $109^{\circ} 29' 59,352''$ BT yang terletak pada sawah;
7. TK 33.05.03.2015-16.2002-005 dilanjutkan mengarah ke barat mengikuti pematang sawah sampai pada TK 33.05.03.2015-16.2002-006 dengan koordinat $7^{\circ} 42' 56,257''$ LS dan $109^{\circ} 29' 57,510''$ BT yang terletak pada Sungai Gombong;
8. TK 33.05.03.2015-16.2002-006 dilanjutkan mengarah ke barat melewati Sungai Gombong sampai pada TK 33.05.03.2015-16.2002-007 dengan koordinat $7^{\circ} 42' 56,117''$ LS dan $109^{\circ} 29' 55,915''$ BT yang terletak pada Sungai Gombong;
9. TK 33.05.03.2015-16.2002-007 dilanjutkan mengarah ke barat laut mengikuti pematang sawah sampai pada TK 33.05.03.2015-16.2002-008 dengan koordinat $7^{\circ} 42' 55,807''$ LS dan $109^{\circ} 29' 55,327''$ BT yang terletak pada sawah;
10. TK 33.05.03.2015-16.2002-008 dilanjutkan mengarah ke barat mengikuti pematang sawah sampai pada TK 33.05.03.2015-16.2002-009 dengan koordinat $7^{\circ} 42' 55,702''$ LS dan $109^{\circ} 29' 54,045''$ BT yang terletak pada sawah;
11. TK 33.05.03.2015-16.2002-009 dilanjutkan mengarah ke barat laut mengikuti pematang sawah sampai pada TK 33.05.03.2015-16.2002-010 dengan koordinat $7^{\circ} 42' 54,757''$ LS dan $109^{\circ} 29' 53,971''$ BT yang terletak pada sawah;
12. TK 33.05.03.2015-16.2002-010 dilanjutkan mengarah ke barat laut mengikuti pematang sawah sampai pada TK 33.05.03.2015-16.2002-011 dengan koordinat $7^{\circ} 42' 54,667''$ LS dan $109^{\circ} 29' 53,672''$ BT yang terletak pada jalan pertanian;
13. TK 33.05.03.2015-16.2002-011 dilanjutkan mengarah ke utara menyusuri tepi sisi barat Jalan Pertanian sampai pada TK 33.05.03.2015-16.2002-012 dengan koordinat $7^{\circ} 42' 45,207''$ LS dan $109^{\circ} 29' 53,772''$ BT yang terletak pada jalan pertanian;
14. TK 33.05.03.2015-16.2002-012 dilanjutkan mengarah ke barat mengikuti pematang sawah sampai pada TK 33.05.03.2015-16.2002-013 dengan koordinat $7^{\circ} 42' 45,203''$ LS dan $109^{\circ} 29' 53,468''$ BT yang terletak pada saluran air;

15. TK 33.05.03.2015-16.2002-013 dilanjutkan mengarah ke utara menyusuri tepi sisi timur saluran air sampai pada TK 33.05.03.2015-16.2002-014 dengan koordinat $7^{\circ} 42' 38,573''$ LS dan $109^{\circ} 29' 53,490''$ BT yang terletak pada sawah; dan
 16. TK 33.05.03.2015-16.2002-014 dilanjutkan mengarah ke barat mengikuti pematang sawah sampai pada TK 33.05.03.2013-03.2015-16.2002-000 dengan koordinat $7^{\circ} 42' 38,636''$ LS dan $109^{\circ} 29' 42,511''$ BT yang terletak pada Simpul batas antara Desa Wetonkulon dan Desa Wetonwetan Kecamatan Puring dengan Desa Sidomukti Kecamatan Kuwarasan.
- b. Penetapan Batas Desa pada segmen Desa Wetonwetan dengan Desa Kedalemankulon Kecamatan Puring adalah:
1. dimulai dari TK 33.05.03.2012-03.2015-03.2016-000 dengan koordinat $7^{\circ} 44' 8,132''$ LS dan $109^{\circ} 30' 1,078''$ BT yang merupakan Simpul batas antara Desa Banjarejo, Desa Wetonwetan, dan Desa Kedalemankulon Kecamatan Puring;
 2. dari TK 33.05.03.2012-03.2015-03.2016-000 dilanjutkan mengarah ke timur laut melewati rumah sampai pada TK 33.05.03.2015-03.2016-001 dengan koordinat $7^{\circ} 44' 4,046''$ LS dan $109^{\circ} 30' 1,574''$ BT yang terletak pada permukiman;
 3. TK 33.05.03.2015-03.2016-001 dilanjutkan mengarah ke barat laut menyusuri Jalan Puring-Suwuk sampai pada TK 33.05.03.2015-03.2016-002 dengan koordinat $7^{\circ} 44' 3,703''$ LS dan $109^{\circ} 30' 0,091''$ BT yang terletak pada jalan;
 4. TK 33.05.03.2015-03.2016-002 dilanjutkan mengarah ke timur laut menyusuri jalan setapak sampai pada TK 33.05.03.2015-03.2016-003 dengan koordinat $7^{\circ} 44' 2,072''$ LS dan $109^{\circ} 29' 59,721''$ BT yang terletak pada jalan setapak;
 5. TK 33.05.03.2015-03.2016-003 dilanjutkan mengarah ke utara menyusuri jalan setapak sampai pada TK 33.05.03.2015-03.2016-004 dengan koordinat $7^{\circ} 43' 56,516''$ LS dan $109^{\circ} 30' 0,013''$ BT yang terletak pada jalan setapak;
 6. TK 33.05.03.2015-03.2016-004 dilanjutkan mengarah ke timur laut menyusuri jalan setapak sampai pada TK 33.05.03.2015-03.2016-005 dengan koordinat $7^{\circ} 43' 40,166''$ LS dan $109^{\circ} 30' 4,789''$ BT yang terletak pada sungai;
 7. TK 33.05.03.2015-03.2016-005 dilanjutkan mengarah ke timur laut menyusuri saluran air sampai pada TK 33.05.03.2015-03.2016-006 dengan koordinat $7^{\circ} 43' 31,916''$ LS dan $109^{\circ} 30' 6,811''$ BT yang terletak pada sungai;
 8. TK 33.05.03.2015-03.2016-006 dilanjutkan mengarah ke barat melewati pekarangan sampai pada TK 33.05.03.2015-03.2016-007 dengan koordinat $7^{\circ} 43' 31,935''$ LS dan $109^{\circ} 30' 6,389''$ BT yang terletak pada perumahan;
 9. TK 33.05.03.2015-03.2016-007 dilanjutkan mengarah ke utara melewati perumahan sampai pada TK 33.05.03.2015-03.2016-008 dengan koordinat $7^{\circ} 43' 28,820''$ LS dan $109^{\circ} 30' 6,395''$ BT yang terletak pada pekarangan;
 10. TK 33.05.03.2015-03.2016-008 dilanjutkan mengarah ke timur laut melewati pekarangan sampai pada TK 33.05.03.2015-03.2016-009 dengan koordinat $7^{\circ} 43' 27,739''$ LS dan $109^{\circ} 30' 6,570''$ BT yang terletak pada jalan;

11. TK 33.05.03.2015-03.2016-009 dilanjutkan mengarah ke barat laut melewati jalan sampai pada TK 33.05.03.2015-03.2016-010 dengan koordinat 7° 43' 27,503" LS dan 109° 30' 6,121" BT yang terletak pada jalan;
12. TK 33.05.03.2015-03.2016-010 dilanjutkan mengarah ke utara mengikuti pematang sawah sampai pada TK 33.05.03.2015-03.2016-011 dengan koordinat 7° 43' 21,607" LS dan 109° 30' 6,093" BT yang terletak pada sawah;
13. TK 33.05.03.2015-03.2016-011 dilanjutkan mengarah ke barat mengikuti pematang sawah sampai pada TK 33.05.03.2015-03.2016-012 dengan koordinat 7° 43' 21,647" LS dan 109° 30' 4,859" BT yang terletak pada sawah;
14. TK 33.05.03.2015-03.2016-012 dilanjutkan mengarah ke barat laut mengikuti pematang sawah sampai pada TK 33.05.03.2015-03.2016-013 dengan koordinat 7° 43' 17,334" LS dan 109° 30' 4,425" BT yang terletak pada sungai;
15. TK 33.05.03.2015-03.2016-013 dilanjutkan mengarah ke timur laut melewati Sungai Rama sampai pada TK 33.05.03.2015-03.2016-014 dengan koordinat 7° 43' 16,363" LS dan 109° 30' 4,500" BT yang terletak pada sungai;
16. TK 33.05.03.2015-03.2016-014 dilanjutkan mengarah ke timur laut mengikuti pematang sawah sampai pada TK 33.05.03.2015-03.2016-015 dengan koordinat 7° 43' 15,857" LS dan 109° 30' 4,539" BT yang terletak pada sawah;
17. TK 33.05.03.2015-03.2016-015 dilanjutkan mengarah ke tenggara mengikuti pematang sawah sampai pada TK 33.05.03.2015-03.2016-016 dengan koordinat 7° 43' 16,025" LS dan 109° 30' 4,833" BT yang terletak pada sawah;
18. TK 33.05.03.2015-03.2016-016 dilanjutkan mengarah ke timur laut mengikuti pematang sawah sampai pada TK 33.05.03.2015-03.2016-017 dengan koordinat 7° 43' 14,010" LS dan 109° 30' 5,942" BT yang terletak pada sawah;
19. TK 33.05.03.2015-03.2016-017 dilanjutkan mengarah ke barat laut mengikuti pematang sawah sampai pada TK 33.05.03.2015-03.2016-018 dengan koordinat 7° 43' 13,225" LS dan 109° 30' 4,571" BT yang terletak pada sawah;
20. TK 33.05.03.2015-03.2016-018 dilanjutkan mengarah ke timur laut mengikuti pematang sawah kurang lebih 59 meter, lalu ke arah barat laut kurang lebih 9 meter, lalu ke arah timur laut kurang lebih 42 meter sampai pada TK 33.05.03.2015-03.2016-019 dengan koordinat 7° 43' 10,224" LS dan 109° 30' 6,809" BT yang terletak pada sawah;
21. TK 33.05.03.2015-03.2016-019 dilanjutkan mengarah ke timur laut mengikuti pematang sawah sampai pada TK 33.05.03.2015-03.2016-020 dengan koordinat 7° 43' 8,097" LS dan 109° 30' 7,768" BT yang terletak pada sawah;
22. TK 33.05.03.2015-03.2016-020 dilanjutkan mengarah ke barat laut mengikuti pematang sawah sampai pada TK 33.05.03.2015-03.2016-021 dengan koordinat 7° 43' 7,250" LS dan 109° 30' 7,196" BT yang terletak pada Sungai Telomoyo;
23. TK 33.05.03.2015-03.2016-021 dilanjutkan mengarah ke barat laut melewati Sungai Telomoyo sampai pada TK 33.05.03.2015-03.2016-022 dengan koordinat 7° 43' 5,560" LS dan 109° 30' 5,661" BT yang terletak pada Sungai Telomoyo;

24. TK 33.05.03.2015-03.2016-022 dilanjutkan mengarah ke barat laut mengikuti jalan sawah sampai pada TK 33.05.03.2015-03.2016-023 dengan koordinat $7^{\circ} 43' 5,370''$ LS dan $109^{\circ} 30' 5,095''$ BT yang terletak pada sawah;
 25. TK 33.05.03.2015-03.2016-023 dilanjutkan mengarah ke barat laut mengikuti pematang sawah sampai pada TK 33.05.03.2015-03.2016-024 dengan koordinat $7^{\circ} 42' 58,565''$ LS dan $109^{\circ} 30' 3,805''$ BT yang terletak pada sawah;
 26. TK 33.05.03.2015-03.2016-024 dilanjutkan mengarah ke timur laut mengikuti pematang sawah kurang lebih 13 meter, lalu ke arah barat laut kurang lebih 37 meter, lalu ke arah timur laut kurang lebih 27 meter sampai pada TK 33.05.03.2015-03.2016-025 dengan koordinat $7^{\circ} 42' 56,776''$ LS dan $109^{\circ} 30' 4,227''$ BT yang terletak pada sawah;
 27. TK 33.05.03.2015-03.2016-025 dilanjutkan mengarah ke utara mengikuti pematang sawah sampai pada TK 33.05.03.2015-03.2016-026 dengan koordinat $7^{\circ} 42' 54,305''$ LS dan $109^{\circ} 30' 4,211''$ BT yang terletak pada sawah;
 28. TK 33.05.03.2015-03.2016-026 dilanjutkan mengarah ke tenggara mengikuti pematang sawah sampai pada TK 33.05.03.2015-03.2016-027 dengan koordinat $7^{\circ} 42' 54,575''$ LS dan $109^{\circ} 30' 5,337''$ BT yang terletak pada sawah;
 29. TK 33.05.03.2015-03.2016-027 dilanjutkan mengarah ke timur laut mengikuti pematang sawah sampai pada TK 33.05.03.2015-03.2016-028 dengan koordinat $7^{\circ} 42' 54,381''$ LS dan $109^{\circ} 30' 6,431''$ BT yang terletak pada sawah; dan
 30. TK 33.05.03.2015-03.2016-028 dilanjutkan mengarah ke utara mengikuti pematang sawah sampai pada TK 33.05.03.2015-03.2016-16.2002-000 dengan koordinat $7^{\circ} 42' 52,410''$ LS dan $109^{\circ} 30' 6,367''$ BT yang terletak pada Simpul batas antara Desa Wetonwetan dan Desa Kedalaman Kulon Kecamatan Puring dengan Desa Sidomukti Kecamatan Kuwarasan.
- c. Penetapan Batas Desa pada segmen Desa Wetonwetan dengan Desa Banjarejo Kecamatan Puring adalah:
1. dimulai dari TK 33.05.03.2012-03.2013-03.2015-000 dengan koordinat $7^{\circ} 44' 7,984''$ LS dan $109^{\circ} 29' 47,381''$ BT yang merupakan Simpul batas antara Desa Banjarejo, Desa Wetonkulon, dan Desa Wetonwetan Kecamatan Puring;
 2. dari TK 33.05.03.2012-03.2013-03.2015-000 dilanjutkan mengarah ke timur menyusuri tepi sisi utara saluran air sampai pada TK 33.05.03.2012-03.2015-001 dengan koordinat $7^{\circ} 44' 8,259''$ LS dan $109^{\circ} 29' 55,813''$ BT yang terletak pada jembatan;
 3. TK 33.05.03.2012-03.2015-001 dilanjutkan mengarah ke timur laut mengikuti tepi sisi timur jalan desa sampai pada TK 33.05.03.2012-03.2015-002 dengan koordinat $7^{\circ} 44' 6,698''$ LS dan $109^{\circ} 29' 56,319''$ BT yang terletak pada jalan setapak; dan
 4. TK 33.05.03.2012-03.2015-002 dilanjutkan mengarah ke tenggara mengikuti tepi sisi utara jalan setapak sampai pada TK 33.05.03.2012-03.2015-03.2016-000 dengan koordinat $7^{\circ} 44' 8,132''$ LS dan $109^{\circ} 30' 1,078''$ BT yang terletak pada Simpul batas antara Desa Banjarejo, Desa Wetonwetan, dan Desa Kedalemankulon Kecamatan Puring.

d. Penetapan Batas Desa pada segmen Desa Wetonwetan dengan Desa Wetonkulon Kecamatan Puring adalah:

1. dimulai dari TK 33.05.03.2012-03.2013-03.2015-000 dengan koordinat $7^{\circ} 44' 7,984''$ LS dan $109^{\circ} 29' 47,381''$ BT yang merupakan Simpul batas antara Desa Banjarejo, Desa Wetonkulon, dan Desa Wetonwetan Kecamatan Puring;
2. dari TK 33.05.03.2012-03.2013-03.2015-000 dilanjutkan mengarah ke timur laut melewati pekarangan sampai pada TK 33.05.03.2013-03.2015-001 dengan koordinat $7^{\circ} 44' 5,329''$ LS dan $109^{\circ} 29' 47,701''$ BT yang terletak pada pekarangan;
3. TK 33.05.03.2013-03.2015-001 dilanjutkan mengarah ke barat laut melewati Jalan Puring-Suwuk sampai pada TK 33.05.03.2013-03.2015-002 dengan koordinat $7^{\circ} 44' 5,101''$ LS dan $109^{\circ} 29' 47,470''$ BT yang terletak pada permukiman;
4. TK 33.05.03.2013-03.2015-002 dilanjutkan mengarah ke timur laut melewati pekarangan sampai pada TK 33.05.03.2013-03.2015-003 dengan koordinat $7^{\circ} 44' 1,913''$ LS dan $109^{\circ} 29' 48,419''$ BT yang terletak pada jalan;
5. TK 33.05.03.2013-03.2015-003 dilanjutkan mengarah ke timur melewati Jalan Puring-Buayan sampai pada TK 33.05.03.2013-03.2015-004 dengan koordinat $7^{\circ} 44' 1,885''$ LS dan $109^{\circ} 29' 49,117''$ BT yang terletak pada jalan;
6. TK 33.05.03.2013-03.2015-004 dilanjutkan mengarah ke barat laut melewati pekarangan sampai pada TK 33.05.03.2013-03.2015-005 dengan koordinat $7^{\circ} 43' 53,509''$ LS dan $109^{\circ} 29' 47,824''$ BT yang terletak pada pekarangan;
7. TK 33.05.03.2013-03.2015-005 dilanjutkan mengarah ke timur laut melewati pekarangan sampai pada TK 33.05.03.2013-03.2015-006 dengan koordinat $7^{\circ} 43' 47,673''$ LS dan $109^{\circ} 29' 48,168''$ BT yang terletak pada pekarangan;
8. TK 33.05.03.2013-03.2015-006 dilanjutkan mengarah ke barat laut melewati pekarangan sampai pada TK 33.05.03.2013-03.2015-007 dengan koordinat $7^{\circ} 43' 42,959''$ LS dan $109^{\circ} 29' 47,351''$ BT yang terletak pada pekarangan;
9. TK 33.05.03.2013-03.2015-007 dilanjutkan mengarah ke barat laut melewati pekarangan sampai pada TK 33.05.03.2013-03.2015-008 dengan koordinat $7^{\circ} 43' 42,218''$ LS dan $109^{\circ} 29' 43,455''$ BT yang terletak pada pekarangan;
10. TK 33.05.03.2013-03.2015-008 dilanjutkan mengarah ke timur laut melewati pekarangan sampai pada TK 33.05.03.2013-03.2015-009 dengan koordinat $7^{\circ} 43' 40,894''$ LS dan $109^{\circ} 29' 43,853''$ BT yang terletak pada pekarangan;
11. TK 33.05.03.2013-03.2015-009 dilanjutkan mengarah ke tenggara melewati pekarangan sampai pada TK 33.05.03.2013-03.2015-010 dengan koordinat $7^{\circ} 43' 41,718''$ LS dan $109^{\circ} 29' 47,365''$ BT yang terletak pada pekarangan;
12. TK 33.05.03.2013-03.2015-010 dilanjutkan mengarah ke barat laut melewati pekarangan sampai pada TK 33.05.03.2013-03.2015-011 dengan koordinat $7^{\circ} 43' 35,040''$ LS dan $109^{\circ} 29' 46,285''$ BT yang terletak pada pekarangan;
13. TK 33.05.03.2013-03.2015-011 dilanjutkan mengarah ke timur laut melewati pekarangan sampai pada TK 33.05.03.2013-03.2015-012 dengan koordinat $7^{\circ} 43' 32,645''$ LS dan $109^{\circ} 29' 46,327''$ BT yang terletak pada sungai;

14. TK 33.05.03.2013-03.2015-012 dilanjutkan mengarah ke barat daya melewati pekarangan sampai pada TK 33.05.03.2013-03.2015-013 dengan koordinat 7° 43' 33,713" LS dan 109° 29' 38,347" BT yang terletak pada sawah;
15. TK 33.05.03.2013-03.2015-013 dilanjutkan mengarah ke barat laut mengikuti pematang sawah sampai pada TK 33.05.03.2013-03.2015-014 dengan koordinat 7° 43' 32,493" LS dan 109° 29' 37,654" BT yang terletak pada tanggul;
16. TK 33.05.03.2013-03.2015-014 dilanjutkan mengarah ke timur laut mengikuti tanggul sampai pada TK 33.05.03.2013-03.2015-015 dengan koordinat 7° 43' 29,957" LS dan 109° 29' 40,601" BT yang terletak pada tanggul;
17. TK 33.05.03.2013-03.2015-015 dilanjutkan mengarah ke barat laut melewati Sungai Ulekan sampai pada TK 33.05.03.2013-03.2015-016 dengan koordinat 7° 43' 27,838" LS dan 109° 29' 39,319" BT yang terletak pada sungai;
18. TK 33.05.03.2013-03.2015-016 dilanjutkan mengarah ke timur laut mengikuti pematang sawah sampai pada TK 33.05.03.2013-03.2015-017 dengan koordinat 7° 43' 24,394" LS dan 109° 29' 39,790" BT yang terletak pada sawah;
19. TK 33.05.03.2013-03.2015-017 dilanjutkan mengarah ke barat laut mengikuti pematang sawah sampai pada TK 33.05.03.2013-03.2015-018 dengan koordinat 7° 43' 24,138" LS dan 109° 29' 39,446" BT yang terletak pada sawah;
20. TK 33.05.03.2013-03.2015-018 dilanjutkan mengarah ke timur laut mengikuti pematang sawah sampai pada TK 33.05.03.2013-03.2015-019 dengan koordinat 7° 43' 19,454" LS dan 109° 29' 42,881" BT yang terletak pada sawah;
21. TK 33.05.03.2013-03.2015-019 dilanjutkan mengarah ke utara mengikuti pematang sawah sampai pada TK 33.05.03.2013-03.2015-020 dengan koordinat 7° 43' 18,594" LS dan 109° 29' 42,874" BT yang terletak pada sawah;
22. TK 33.05.03.2013-03.2015-020 dilanjutkan mengarah ke barat laut mengikuti pematang sawah sampai pada TK 33.05.03.2013-03.2015-021 dengan koordinat 7° 43' 18,098" LS dan 109° 29' 42,222" BT yang terletak pada sawah;
23. TK 33.05.03.2013-03.2015-021 dilanjutkan mengarah ke utara mengikuti pematang sawah sampai pada TK 33.05.03.2013-03.2015-022 dengan koordinat 7° 43' 14,903" LS dan 109° 29' 42,436" BT yang terletak pada sawah;
24. TK 33.05.03.2013-03.2015-022 dilanjutkan mengarah ke utara melewati Sungai Sodetan Gombong sampai pada TK 33.05.03.2013-03.2015-023 dengan koordinat 7° 43' 12,889" LS dan 109° 29' 42,323" BT yang terletak pada sawah; dan

25. TK 33.05.03.2013-03.2015-023 dilanjutkan mengarah ke utara mengikuti pematang sawah sampai pada TK 33.05.03.2013-03.2015-16.2002-000 dengan koordinat $7^{\circ} 42' 38,636''$ LS dan $109^{\circ} 29' 42,511''$ BT yang terletak pada Simpul batas antara Desa Wetonkulon dan Desa Wetonwetan Kecamatan Puring dengan Desa Sidomukti Kecamatan Kuwarasan.

Bagian Keenam Belas
Penetapan dan Penegasan Batas Desa Kedalemankulon

Pasal 34

Penetapan dan Penegasan Batas Desa Kedalemankulon Kecamatan Puring sebagaimana dimaksud dalam Pasal 3 huruf p memiliki Batas-batas sebagai berikut:

- a. Batas sebelah Utara : Desa Sidomukti Kecamatan Kuwarasan
- b. Batas sebelah Timur : Desa Kedalemanwetan Kecamatan Puring
- c. Batas sebelah Selatan : Desa Banjarejo Kecamatan Puring
- d. Batas sebelah Barat : Desa Wetonwetan Kecamatan Puring dan Desa Sidomukti Kecamatan Kuwarasan

Pasal 35

Penetapan dan Penegasan Batas Desa Kedalemankulon Kecamatan Puring sebagaimana dimaksud dalam Pasal 35 sebagai berikut:

- a. Penetapan Batas Desa pada segmen Desa Kedalemankulon Kecamatan Puring dengan Desa Sidomukti Kecamatan Kuwarasan adalah:
 1. dimulai dari TK 33.05.03.2015-03.2016-16.2002-000 dengan koordinat $7^{\circ} 42' 52,410''$ LS dan $109^{\circ} 30' 6,367''$ BT yang merupakan Simpul batas antara Desa Wetonwetan dan Desa Kedalaman Kulon Kecamatan Puring dengan Desa Sidomukti Kecamatan Kuwarasan;
 2. dari TK 33.05.03.2015-03.2016-16.2002-000 dilanjutkan mengarah ke timur laut mengikuti pematang sawah sampai pada TK 33.05.03.2016-16.2002-001 dengan koordinat $7^{\circ} 42' 52,016''$ LS dan $109^{\circ} 30' 6,933''$ BT yang terletak pada sawah;
 3. TK 33.05.03.2016-16.2002-001 dilanjutkan mengarah ke barat laut mengikuti pematang sawah kurang lebih 166 meter, lalu ke arah timur laut kurang lebih 4 meter, lalu ke arah barat laut kurang lebih 49 meter sampai pada TK 33.05.03.2016-16.2002-002 dengan koordinat $7^{\circ} 42' 45,035''$ LS dan $109^{\circ} 30' 5,748''$ BT yang terletak pada sawah;
 4. TK 33.05.03.2016-16.2002-002 dilanjutkan mengarah ke timur laut mengikuti pematang sawah sampai pada TK 33.05.03.2016-16.2002-003 dengan koordinat $7^{\circ} 42' 44,534''$ LS dan $109^{\circ} 30' 7,338''$ BT yang terletak pada sawah;
 5. TK 33.05.03.2016-16.2002-003 dilanjutkan mengarah ke timur laut mengikuti pematang sawah sampai pada TK 33.05.03.2016-16.2002-004 dengan koordinat $7^{\circ} 42' 43,953''$ LS dan $109^{\circ} 30' 7,433''$ BT yang terletak pada sawah;
 6. TK 33.05.03.2016-16.2002-004 dilanjutkan mengarah ke tenggara mengikuti pematang sawah kurang lebih 5 meter, lalu ke arah tenggara kurang lebih 6 meter sampai pada TK 33.05.03.2016-16.2002-005 dengan koordinat $7^{\circ} 42' 43,991''$ LS dan $109^{\circ} 30' 7,796''$ BT yang terletak pada sawah;

7. TK 33.05.03.2016-16.2002-005 dilanjutkan mengarah ke timur laut mengikuti pematang sawah sampai pada TK 33.05.03.2016-16.2002-006 dengan koordinat $7^{\circ} 42' 43,366''$ LS dan $109^{\circ} 30' 8,767''$ BT yang terletak pada sawah;
8. TK 33.05.03.2016-16.2002-006 dilanjutkan mengarah ke timur laut mengikuti pematang sawah sampai pada TK 33.05.03.2016-16.2002-007 dengan koordinat $7^{\circ} 42' 40,874''$ LS dan $109^{\circ} 30' 9,352''$ BT yang terletak pada sawah;
9. TK 33.05.03.2016-16.2002-007 dilanjutkan mengarah ke timur mengikuti pematang sawah sampai pada TK 33.05.03.2016-16.2002-008 dengan koordinat $7^{\circ} 42' 40,970''$ LS dan $109^{\circ} 30' 11,350''$ BT yang terletak pada sawah;
10. TK 33.05.03.2016-16.2002-008 dilanjutkan mengarah ke timur laut mengikuti pematang sawah sampai pada TK 33.05.03.2016-16.2002-009 dengan koordinat $7^{\circ} 42' 40,133''$ LS dan $109^{\circ} 30' 11,484''$ BT yang terletak pada sawah;
11. TK 33.05.03.2016-16.2002-009 dilanjutkan mengarah ke timur laut mengikuti pematang sawah sampai pada TK 33.05.03.2016-16.2002-010 dengan koordinat $7^{\circ} 42' 39,851''$ LS dan $109^{\circ} 30' 11,876''$ BT yang terletak pada sawah;
12. TK 33.05.03.2016-16.2002-010 dilanjutkan mengarah ke barat laut mengikuti pematang sawah sampai pada TK 33.05.03.2016-16.2002-011 dengan koordinat $7^{\circ} 42' 38,935''$ LS dan $109^{\circ} 30' 11,370''$ BT yang terletak pada sawah;
13. TK 33.05.03.2016-16.2002-011 dilanjutkan mengarah ke tenggara mengikuti pematang sawah sampai pada TK 33.05.03.2016-16.2002-012 dengan koordinat $7^{\circ} 42' 39,004''$ LS dan $109^{\circ} 30' 11,875''$ BT yang terletak pada sawah;
14. TK 33.05.03.2016-16.2002-012 dilanjutkan mengarah ke timur laut mengikuti pematang sawah sampai pada TK 33.05.03.2016-16.2002-013 dengan koordinat $7^{\circ} 42' 38,111''$ LS dan $109^{\circ} 30' 11,966''$ BT yang terletak pada sawah;
15. TK 33.05.03.2016-16.2002-013 dilanjutkan mengarah ke barat mengikuti pematang sawah sampai pada TK 33.05.03.2016-16.2002-014 dengan koordinat $7^{\circ} 42' 38,067''$ LS dan $109^{\circ} 30' 11,520''$ BT yang terletak pada sawah;
16. TK 33.05.03.2016-16.2002-014 dilanjutkan mengarah ke utara mengikuti pematang sawah kurang lebih 61 meter, lalu ke arah timur laut kurang lebih 46 meter sampai pada TK 33.05.03.2016-16.2002-015 dengan koordinat $7^{\circ} 42' 34,450''$ LS dan $109^{\circ} 30' 11,392''$ BT yang terletak pada sawah;
17. TK 33.05.03.2016-16.2002-015 dilanjutkan mengarah ke timur laut mengikuti pematang sawah sampai pada TK 33.05.03.2016-16.2002-016 dengan koordinat $7^{\circ} 42' 31,638''$ LS dan $109^{\circ} 30' 10,884''$ BT yang terletak pada sawah;

18. TK 33.05.03.2016-16.2002-016 dilanjutkan mengarah ke timur mengikuti pematang sawah sampai pada TK 33.05.03.2016-16.2002-017 dengan koordinat $7^{\circ} 42' 31,693''$ LS dan $109^{\circ} 30' 11,794''$ BT yang terletak pada sawah;
 19. TK 33.05.03.2016-16.2002-017 dilanjutkan mengarah ke utara mengikuti pematang sawah sampai pada TK 33.05.03.2016-16.2002-018 dengan koordinat $7^{\circ} 42' 28,823''$ LS dan $109^{\circ} 30' 11,778''$ BT yang terletak pada sawah;
 20. TK 33.05.03.2016-16.2002-018 dilanjutkan mengarah ke timur laut mengikuti pematang sawah sampai pada TK 33.05.03.2016-16.2002-019 dengan koordinat $7^{\circ} 42' 28,608''$ LS dan $109^{\circ} 30' 14,953''$ BT yang terletak pada sawah;
 21. TK 33.05.03.2016-16.2002-019 dilanjutkan mengarah ke utara mengikuti pematang sawah sampai pada TK 33.05.03.2016-16.2002-020 dengan koordinat $7^{\circ} 42' 27,045''$ LS dan $109^{\circ} 30' 14,943''$ BT yang terletak pada sawah;
 22. TK 33.05.03.2016-16.2002-020 dilanjutkan mengarah ke tenggara mengikuti pematang sawah sampai pada TK 33.05.03.2016-16.2002-021 dengan koordinat $7^{\circ} 42' 27,271''$ LS dan $109^{\circ} 30' 15,820''$ BT yang terletak pada sawah;
 23. TK 33.05.03.2016-16.2002-021 dilanjutkan mengarah ke timur laut mengikuti pematang sawah sampai pada TK 33.05.03.2016-16.2002-022 dengan koordinat $7^{\circ} 42' 26,084''$ LS dan $109^{\circ} 30' 15,914''$ BT yang terletak pada sawah;
 24. TK 33.05.03.2016-16.2002-022 dilanjutkan mengarah ke tenggara mengikuti pematang sawah sampai pada TK 33.05.03.2016-16.2002-023 dengan koordinat $7^{\circ} 42' 26,170''$ LS dan $109^{\circ} 30' 16,309''$ BT yang terletak pada sawah;
 25. TK 33.05.03.2016-16.2002-023 dilanjutkan mengarah ke timur laut mengikuti pematang sawah sampai pada TK 33.05.03.2016-16.2002-024 dengan koordinat $7^{\circ} 42' 23,663''$ LS dan $109^{\circ} 30' 16,853''$ BT yang terletak pada sawah; dan
 26. TK 33.05.03.2016-16.2002-024 dilanjutkan mengarah ke timur laut mengikuti pematang sawah sampai pada TK 33.05.03.2016-03.2017-16.2002-000 dengan koordinat $7^{\circ} 42' 22,536''$ LS dan $109^{\circ} 30' 30,269''$ BT yang terletak pada Simpul batas antara Desa Kedalemankulon dan Desa Kedalemanwetan Kecamatan Puring dengan Desa Sidomukti Kecamatan Kuwarasan.
- b. Penetapan Batas Desa pada segmen Desa Kedalemankulon dengan Kedalemanwetan Kecamatan Puring adalah:
1. dimulai dari TK 33.05.03.2012-03.2016-03.2017-000 dengan koordinat $7^{\circ} 44' 10,287''$ LS dan $109^{\circ} 30' 18,844''$ BT yang merupakan Simpul batas antara Desa Banjarejo, Desa Kedalemankulon, dan Desa Kedalemanwetan Kecamatan Puring;

2. dari TK 33.05.03.2012-03.2016-03.2017-000 dilanjutkan mengarah ke timur laut melewati pekarangan sampai pada TK 33.05.03.2016-03.2017-001 dengan koordinat $7^{\circ} 43' 53,756''$ LS dan $109^{\circ} 30' 20,111''$ BT yang terletak pada pekarangan;
3. TK 33.05.03.2016-03.2017-001 dilanjutkan mengarah ke tenggara melewati pekarangan kurang lebih 53 meter, lalu ke arah timur kurang lebih 57 meter sampai pada TK 33.05.03.2016-03.2017-002 dengan koordinat $7^{\circ} 43' 55,171''$ LS dan $109^{\circ} 30' 23,168''$ BT yang terletak pada pekarangan;
4. TK 33.05.03.2016-03.2017-002 dilanjutkan mengarah ke timur laut melewati pekarangan kurang lebih 44 meter, lalu ke arah tenggara kurang lebih 42 meter sampai pada TK 33.05.03.2016-03.2017-003 dengan koordinat $7^{\circ} 43' 54,032''$ LS dan $109^{\circ} 30' 25,028''$ BT yang terletak pada sawah;
5. TK 33.05.03.2016-03.2017-003 dilanjutkan mengarah ke timur laut mengikuti tegalan sampai pada TK 33.05.03.2016-03.2017-004 dengan koordinat $7^{\circ} 43' 50,994''$ LS dan $109^{\circ} 30' 25,829''$ BT yang terletak pada jalan;
6. TK 33.05.03.2016-03.2017-004 dilanjutkan mengarah ke barat menyusuri Jalan Welaran sampai pada TK 33.05.03.2016-03.2017-005 dengan koordinat $7^{\circ} 43' 50,494''$ LS dan $109^{\circ} 30' 23,479''$ BT yang terletak pada jalan;
7. TK 33.05.03.2016-03.2017-005 dilanjutkan mengarah ke utara melewati pekarangan sampai pada TK 33.05.03.2016-03.2017-006 dengan koordinat $7^{\circ} 43' 48,724''$ LS dan $109^{\circ} 30' 23,745''$ BT yang terletak pada pekarangan;
8. TK 33.05.03.2016-03.2017-006 dilanjutkan mengarah ke timur laut melewati pekarangan sampai pada TK 33.05.03.2016-03.2017-007 dengan koordinat $7^{\circ} 43' 48,690''$ LS dan $109^{\circ} 30' 26,149''$ BT yang terletak pada saluran irigasi;
9. TK 33.05.03.2016-03.2017-007 dilanjutkan mengarah ke timur laut menyusuri saluran irigasi sampai pada TK 33.05.03.2016-03.2017-008 dengan koordinat $7^{\circ} 43' 46,330''$ LS dan $109^{\circ} 30' 26,627''$ BT yang terletak pada saluran irigasi;
10. TK 33.05.03.2016-03.2017-008 dilanjutkan mengarah ke barat laut melewati pekarangan sampai pada TK 33.05.03.2016-03.2017-009 dengan koordinat $7^{\circ} 43' 45,020''$ LS dan $109^{\circ} 30' 22,291''$ BT yang terletak pada pekarangan;
11. TK 33.05.03.2016-03.2017-009 dilanjutkan mengarah ke timur laut melewati pekarangan sampai pada TK 33.05.03.2016-03.2017-010 dengan koordinat $7^{\circ} 43' 36,313''$ LS dan $109^{\circ} 30' 22,035''$ BT yang terletak pada pekarangan;
12. TK 33.05.03.2016-03.2017-010 dilanjutkan mengarah ke tenggara melewati pekarangan sampai pada TK 33.05.03.2016-03.2017-011 dengan koordinat $7^{\circ} 43' 37,927''$ LS dan $109^{\circ} 30' 26,452''$ BT yang terletak pada pekarangan;
13. TK 33.05.03.2016-03.2017-011 dilanjutkan mengarah ke timur melewati pekarangan sampai pada TK 33.05.03.2016-03.2017-012 dengan koordinat $7^{\circ} 43' 37,943''$ LS dan $109^{\circ} 30' 27,752''$ BT yang terletak pada jalan;
14. TK 33.05.03.2016-03.2017-012 dilanjutkan mengarah ke utara melewati pekarangan sampai pada TK 33.05.03.2016-03.2017-013 dengan koordinat $7^{\circ} 43' 34,276''$ LS dan $109^{\circ} 30' 27,736''$ BT yang terletak pada jalan;

15. TK 33.05.03.2016-03.2017-013 dilanjutkan mengarah ke utara melewati Sungai Ulekan sampai pada TK 33.05.03.2016-03.2017-014 dengan koordinat $7^{\circ} 43' 34,083''$ LS dan $109^{\circ} 30' 27,743''$ BT yang terletak pada jalan;
16. TK 33.05.03.2016-03.2017-014 dilanjutkan mengarah ke tenggara mengikuti pematang sawah kurang lebih 17 meter lalu ke arah timur laut kurang lebih 175 meter sampai pada TK 33.05.03.2016-03.2017-015 dengan koordinat $7^{\circ} 43' 28,482''$ LS dan $109^{\circ} 30' 28,797''$ BT yang terletak pada sawah;
17. TK 33.05.03.2016-03.2017-015 dilanjutkan mengarah ke barat daya mengikuti pematang sawah sampai pada TK 33.05.03.2016-03.2017-016 dengan koordinat $7^{\circ} 43' 28,603''$ LS dan $109^{\circ} 30' 27,910''$ BT yang terletak pada sawah;
18. TK 33.05.03.2016-03.2017-016 dilanjutkan mengarah ke selatan menyusuri jalan sampai pada TK 33.05.03.2016-03.2017-017 dengan koordinat $7^{\circ} 43' 29,364''$ LS dan $109^{\circ} 30' 27,906''$ BT yang terletak pada sawah;
19. TK 33.05.03.2016-03.2017-017 dilanjutkan mengarah ke barat daya mengikuti saluran irigasi sampai pada TK 33.05.03.2016-03.2017-018 dengan koordinat $7^{\circ} 43' 30,701''$ LS dan $109^{\circ} 30' 24,495''$ BT yang terletak pada sawah;
20. TK 33.05.03.2016-03.2017-018 dilanjutkan mengarah ke barat laut mengikuti pematang sawah sampai pada TK 33.05.03.2016-03.2017-019 dengan koordinat $7^{\circ} 43' 29,894''$ LS dan $109^{\circ} 30' 23,514''$ BT yang terletak pada sawah;
21. TK 33.05.03.2016-03.2017-019 dilanjutkan mengarah ke barat daya mengikuti pematang sawah sampai pada TK 33.05.03.2016-03.2017-020 dengan koordinat $7^{\circ} 43' 30,275''$ LS dan $109^{\circ} 30' 22,518''$ BT yang terletak pada sawah;
22. TK 33.05.03.2016-03.2017-020 dilanjutkan mengarah ke tenggara mengikuti pematang sawah sampai pada TK 33.05.03.2016-03.2017-021 dengan koordinat $7^{\circ} 43' 32,617''$ LS dan $109^{\circ} 30' 23,309''$ BT yang terletak pada sungai;
23. TK 33.05.03.2016-03.2017-021 dilanjutkan mengarah ke tenggara melewati sungai sampai pada TK 33.05.03.2016-03.2017-022 dengan koordinat $7^{\circ} 43' 32,672''$ LS dan $109^{\circ} 30' 23,551''$ BT yang terletak pada sungai;
24. TK 33.05.03.2016-03.2017-022 dilanjutkan mengarah ke tenggara melewati pekarangan sampai pada TK 33.05.03.2016-03.2017-023 dengan koordinat $7^{\circ} 43' 33,671''$ LS dan $109^{\circ} 30' 23,615''$ BT yang terletak pada pekarangan;
25. TK 33.05.03.2016-03.2017-023 dilanjutkan mengarah ke barat laut melewati pekarangan sampai pada TK 33.05.03.2016-03.2017-024 dengan koordinat $7^{\circ} 43' 32,878''$ LS dan $109^{\circ} 30' 20,273''$ BT yang terletak pada pekarangan;
26. TK 33.05.03.2016-03.2017-024 dilanjutkan mengarah ke barat laut melewati pekarangan sampai pada TK 33.05.03.2016-03.2017-025 dengan koordinat $7^{\circ} 43' 31,830''$ LS dan $109^{\circ} 30' 20,292''$ BT yang terletak pada sungai;
27. TK 33.05.03.2016-03.2017-025 dilanjutkan mengarah ke timur laut melewati sungai sampai pada TK 33.05.03.2016-03.2017-026 dengan koordinat $7^{\circ} 43' 31,669''$ LS dan $109^{\circ} 30' 20,997''$ BT yang terletak pada sungai;

28. TK 33.05.03.2016-03.2017-026 dilanjutkan mengarah ke barat laut mengikuti pematang sawah sampai pada TK 33.05.03.2016-03.2017-027 dengan koordinat $7^{\circ} 43' 30,277''$ LS dan $109^{\circ} 30' 19,757''$ BT yang terletak pada sawah;
29. TK 33.05.03.2016-03.2017-027 dilanjutkan mengarah ke barat daya mengikuti pematang sawah sampai pada TK 33.05.03.2016-03.2017-028 dengan koordinat $7^{\circ} 43' 31,009''$ LS dan $109^{\circ} 30' 19,065''$ BT yang terletak pada sawah;
30. TK 33.05.03.2016-03.2017-028 dilanjutkan mengarah ke timur laut mengikuti pematang sawah sampai pada TK 33.05.03.2016-03.2017-029 dengan koordinat $7^{\circ} 43' 20,239''$ LS dan $109^{\circ} 30' 20,886''$ BT yang terletak pada sawah;
31. TK 33.05.03.2016-03.2017-029 dilanjutkan mengarah ke barat laut melewati Sungai Rama sampai pada TK 33.05.03.2016-03.2017-030 dengan koordinat $7^{\circ} 43' 18,675''$ LS dan $109^{\circ} 30' 19,803''$ BT yang terletak pada sawah;
32. TK 33.05.03.2016-03.2017-030 dilanjutkan mengarah ke timur laut mengikuti pematang sawah sampai pada TK 33.05.03.2016-03.2017-031 dengan koordinat $7^{\circ} 43' 15,460''$ LS dan $109^{\circ} 30' 19,931''$ BT yang terletak pada sawah;
33. TK 33.05.03.2016-03.2017-031 dilanjutkan mengarah ke tenggara mengikuti pematang sawah sampai pada TK 33.05.03.2016-03.2017-032 dengan koordinat $7^{\circ} 43' 17,923''$ LS dan $109^{\circ} 30' 26,747''$ BT yang terletak pada sawah;
34. TK 33.05.03.2016-03.2017-032 dilanjutkan mengarah ke barat daya mengikuti pematang sawah sampai pada TK 33.05.03.2016-03.2017-033 dengan koordinat $7^{\circ} 43' 18,513''$ LS dan $109^{\circ} 30' 26,592''$ BT yang terletak pada sawah;
35. TK 33.05.03.2016-03.2017-033 dilanjutkan mengarah ke tenggara mengikuti pematang sawah kurang lebih 22 meter, lalu ke arah timur laut kurang lebih 30 meter sampai pada TK 33.05.03.2016-03.2017-034 dengan koordinat $7^{\circ} 43' 18,113''$ LS dan $109^{\circ} 30' 28,080''$ BT yang terletak pada sawah;
36. TK 33.05.03.2016-03.2017-034 dilanjutkan mengarah ke utara mengikuti pematang sawah kurang lebih 364 meter, lalu ke arah timur laut kurang lebih 50 meter, lalu ke arah utara kurang lebih 473 meter sampai pada TK 33.05.03.2016-03.2017-035 dengan koordinat $7^{\circ} 42' 50,741''$ LS dan $109^{\circ} 30' 29,165''$ BT yang terletak pada sawah;
37. TK 33.05.03.2016-03.2017-035 dilanjutkan mengarah ke utara mengikuti pematang sawah sampai pada TK 33.05.03.2016-03.2017-036 dengan koordinat $7^{\circ} 42' 49,007''$ LS dan $109^{\circ} 30' 29,134''$ BT yang terletak pada sungai;
38. TK 33.05.03.2016-03.2017-036 dilanjutkan mengarah ke timur laut melewati Sungai Telomoyo sampai pada TK 33.05.03.2016-03.2017-037 dengan koordinat $7^{\circ} 42' 45,018''$ LS dan $109^{\circ} 30' 29,558''$ BT yang terletak pada sungai; dan

39. TK 33.05.03.2016-03.2017-037 dilanjutkan mengarah ke timur laut mengikuti pematang sawah sampai pada TK 33.05.03.2016-03.2017-16.2002-000 dengan koordinat $7^{\circ} 42' 22,536''$ LS dan $109^{\circ} 30' 30,269''$ BT yang terletak pada Simpul batas antara Desa Kedalemankulon dan Desa Kedalemanwetan Kecamatan Puring dengan Desa Sidomukti Kecamatan Kuwarasan.

c. Penetapan Batas Desa pada segmen Desa Kedalemankulon dengan Desa Banjarejo Kecamatan Puring adalah:

1. dimulai dari TK 33.05.03.2012-03.2015-03.2016-000 dengan koordinat $7^{\circ} 44' 8,132''$ LS dan $109^{\circ} 30' 1,078''$ BT yang merupakan Simpul batas antara Desa Banjarejo, Desa Wetonwetan, dan Desa Kedalemankulon Kecamatan Puring; dan
2. dari TK 33.05.03.2012-03.2015-03.2016-000 dilanjutkan mengarah ke tenggara mengikuti tepi sisi utara jalan setapak sampai pada TK 33.05.03.2012-03.2016-03.2017-000 dengan koordinat $7^{\circ} 44' 10,287''$ LS dan $109^{\circ} 30' 18,844''$ BT yang terletak pada Simpul batas antara Desa Banjarejo, Desa Kedalemankulon, dan Desa Kedalemanwetan Kecamatan Puring.

d. Penetapan Batas Desa pada segmen Desa Kedalemankulon dengan Desa Wetonwetan Kecamatan Puring adalah:

1. dimulai dari TK 33.05.03.2012-03.2015-03.2016-000 dengan koordinat $7^{\circ} 44' 8,132''$ LS dan $109^{\circ} 30' 1,078''$ BT yang merupakan Simpul batas antara Desa Banjarejo, Desa Wetonwetan, dan Desa Kedalemankulon Kecamatan Puring;
2. dari TK 33.05.03.2012-03.2015-03.2016-000 dilanjutkan mengarah ke timur laut melewati rumah sampai pada TK 33.05.03.2015-03.2016-001 dengan koordinat $7^{\circ} 44' 4,046''$ LS dan $109^{\circ} 30' 1,574''$ BT yang terletak pada permukiman;
3. TK 33.05.03.2015-03.2016-001 dilanjutkan mengarah ke barat laut menyusuri Jalan Puring-Suwuk sampai pada TK 33.05.03.2015-03.2016-002 dengan koordinat $7^{\circ} 44' 3,703''$ LS dan $109^{\circ} 30' 0,091''$ BT yang terletak pada jalan;
4. TK 33.05.03.2015-03.2016-002 dilanjutkan mengarah ke timur laut menyusuri jalan setapak sampai pada TK 33.05.03.2015-03.2016-003 dengan koordinat $7^{\circ} 44' 2,072''$ LS dan $109^{\circ} 29' 59,721''$ BT yang terletak pada jalan setapak;
5. TK 33.05.03.2015-03.2016-003 dilanjutkan mengarah ke utara menyusuri jalan setapak sampai pada TK 33.05.03.2015-03.2016-004 dengan koordinat $7^{\circ} 43' 56,516''$ LS dan $109^{\circ} 30' 0,013''$ BT yang terletak pada jalan setapak;
6. TK 33.05.03.2015-03.2016-004 dilanjutkan mengarah ke timur laut menyusuri jalan setapak sampai pada TK 33.05.03.2015-03.2016-005 dengan koordinat $7^{\circ} 43' 40,166''$ LS dan $109^{\circ} 30' 4,789''$ BT yang terletak pada sungai;
7. TK 33.05.03.2015-03.2016-005 dilanjutkan mengarah ke timur laut menyusuri saluran air sampai pada TK 33.05.03.2015-03.2016-006 dengan koordinat $7^{\circ} 43' 31,916''$ LS dan $109^{\circ} 30' 6,811''$ BT yang terletak pada sungai;
8. TK 33.05.03.2015-03.2016-006 dilanjutkan mengarah ke barat melewati pekarangan sampai pada TK 33.05.03.2015-03.2016-007 dengan koordinat $7^{\circ} 43' 31,935''$ LS dan $109^{\circ} 30' 6,389''$ BT yang terletak pada perumahan;

9. TK 33.05.03.2015-03.2016-007 dilanjutkan mengarah ke utara melewati perumahan sampai pada TK 33.05.03.2015-03.2016-008 dengan koordinat $7^{\circ} 43' 28,820''$ LS dan $109^{\circ} 30' 6,395''$ BT yang terletak pada pekarangan;
10. TK 33.05.03.2015-03.2016-008 dilanjutkan mengarah ke timur laut melewati pekarangan sampai pada TK 33.05.03.2015-03.2016-009 dengan koordinat $7^{\circ} 43' 27,739''$ LS dan $109^{\circ} 30' 6,570''$ BT yang terletak pada jalan;
11. TK 33.05.03.2015-03.2016-009 dilanjutkan mengarah ke barat laut melewati jalan sampai pada TK 33.05.03.2015-03.2016-010 dengan koordinat $7^{\circ} 43' 27,503''$ LS dan $109^{\circ} 30' 6,121''$ BT yang terletak pada jalan;
12. TK 33.05.03.2015-03.2016-010 dilanjutkan mengarah ke utara mengikuti pematang sawah sampai pada TK 33.05.03.2015-03.2016-011 dengan koordinat $7^{\circ} 43' 21,607''$ LS dan $109^{\circ} 30' 6,093''$ BT yang terletak pada sawah;
13. TK 33.05.03.2015-03.2016-011 dilanjutkan mengarah ke barat mengikuti pematang sawah sampai pada TK 33.05.03.2015-03.2016-012 dengan koordinat $7^{\circ} 43' 21,647''$ LS dan $109^{\circ} 30' 4,859''$ BT yang terletak pada sawah;
14. TK 33.05.03.2015-03.2016-012 dilanjutkan mengarah ke barat laut mengikuti pematang sawah sampai pada TK 33.05.03.2015-03.2016-013 dengan koordinat $7^{\circ} 43' 17,334''$ LS dan $109^{\circ} 30' 4,425''$ BT yang terletak pada sungai;
15. TK 33.05.03.2015-03.2016-013 dilanjutkan mengarah ke timur laut melewati Sungai Rama sampai pada TK 33.05.03.2015-03.2016-014 dengan koordinat $7^{\circ} 43' 16,363''$ LS dan $109^{\circ} 30' 4,500''$ BT yang terletak pada sungai;
16. TK 33.05.03.2015-03.2016-014 dilanjutkan mengarah ke timur laut mengikuti pematang sawah sampai pada TK 33.05.03.2015-03.2016-015 dengan koordinat $7^{\circ} 43' 15,857''$ LS dan $109^{\circ} 30' 4,539''$ BT yang terletak pada sawah;
17. TK 33.05.03.2015-03.2016-015 dilanjutkan mengarah ke tenggara mengikuti pematang sawah sampai pada TK 33.05.03.2015-03.2016-016 dengan koordinat $7^{\circ} 43' 16,025''$ LS dan $109^{\circ} 30' 4,833''$ BT yang terletak pada sawah;
18. TK 33.05.03.2015-03.2016-016 dilanjutkan mengarah ke timur laut mengikuti pematang sawah sampai pada TK 33.05.03.2015-03.2016-017 dengan koordinat $7^{\circ} 43' 14,010''$ LS dan $109^{\circ} 30' 5,942''$ BT yang terletak pada sawah;
19. TK 33.05.03.2015-03.2016-017 dilanjutkan mengarah ke barat laut mengikuti pematang sawah sampai pada TK 33.05.03.2015-03.2016-018 dengan koordinat $7^{\circ} 43' 13,225''$ LS dan $109^{\circ} 30' 4,571''$ BT yang terletak pada sawah;
20. TK 33.05.03.2015-03.2016-018 dilanjutkan mengarah ke timur laut mengikuti pematang sawah kurang lebih 59 meter, lalu ke arah barat laut kurang lebih 9 meter, lalu ke arah timur laut kurang lebih 42 meter sampai pada TK 33.05.03.2015-03.2016-019 dengan koordinat $7^{\circ} 43' 10,224''$ LS dan $109^{\circ} 30' 6,809''$ BT yang terletak pada sawah;
21. TK 33.05.03.2015-03.2016-019 dilanjutkan mengarah ke timur laut mengikuti pematang sawah sampai pada TK 33.05.03.2015-03.2016-020 dengan koordinat $7^{\circ} 43' 8,097''$ LS dan $109^{\circ} 30' 7,768''$ BT yang terletak pada sawah;
22. TK 33.05.03.2015-03.2016-020 dilanjutkan mengarah ke barat laut mengikuti pematang sawah sampai pada TK 33.05.03.2015-03.2016-021 dengan koordinat $7^{\circ} 43' 7,250''$ LS dan $109^{\circ} 30' 7,196''$ BT yang terletak pada Sungai Telomoyo;

23. TK 33.05.03.2015-03.2016-021 dilanjutkan mengarah ke barat laut melewati Sungai Telomoyo sampai pada TK 33.05.03.2015-03.2016-022 dengan koordinat $7^{\circ} 43' 5,560''$ LS dan $109^{\circ} 30' 5,661''$ BT yang terletak pada Sungai Telomoyo;
24. TK 33.05.03.2015-03.2016-022 dilanjutkan mengarah ke barat laut mengikuti jalan sawah sampai pada TK 33.05.03.2015-03.2016-023 dengan koordinat $7^{\circ} 43' 5,370''$ LS dan $109^{\circ} 30' 5,095''$ BT yang terletak pada sawah;
25. TK 33.05.03.2015-03.2016-023 dilanjutkan mengarah ke barat laut mengikuti pematang sawah sampai pada TK 33.05.03.2015-03.2016-024 dengan koordinat $7^{\circ} 42' 58,565''$ LS dan $109^{\circ} 30' 3,805''$ BT yang terletak pada sawah;
26. TK 33.05.03.2015-03.2016-024 dilanjutkan mengarah ke timur laut mengikuti pematang sawah kurang lebih 13 meter, lalu ke arah barat laut kurang lebih 37 meter, lalu ke arah timur laut kurang lebih 27 meter sampai pada TK 33.05.03.2015-03.2016-025 dengan koordinat $7^{\circ} 42' 56,776''$ LS dan $109^{\circ} 30' 4,227''$ BT yang terletak pada sawah;
27. TK 33.05.03.2015-03.2016-025 dilanjutkan mengarah ke utara mengikuti pematang sawah sampai pada TK 33.05.03.2015-03.2016-026 dengan koordinat $7^{\circ} 42' 54,305''$ LS dan $109^{\circ} 30' 4,211''$ BT yang terletak pada sawah;
28. TK 33.05.03.2015-03.2016-026 dilanjutkan mengarah ke tenggara mengikuti pematang sawah sampai pada TK 33.05.03.2015-03.2016-027 dengan koordinat $7^{\circ} 42' 54,575''$ LS dan $109^{\circ} 30' 5,337''$ BT yang terletak pada sawah;
29. TK 33.05.03.2015-03.2016-027 dilanjutkan mengarah ke timur laut mengikuti pematang sawah sampai pada TK 33.05.03.2015-03.2016-028 dengan koordinat $7^{\circ} 42' 54,381''$ LS dan $109^{\circ} 30' 6,431''$ BT yang terletak pada sawah;
dan
30. TK 33.05.03.2015-03.2016-028 dilanjutkan mengarah ke utara mengikuti pematang sawah sampai pada TK 33.05.03.2015-03.2016-16.2002-000 dengan koordinat $7^{\circ} 42' 52,410''$ LS dan $109^{\circ} 30' 6,367''$ BT yang terletak pada Simpul batas antara Desa Wetonwetan dan Desa Kedalaman Kulon Kecamatan Puring dengan Desa Sidomukti Kecamatan Kuwarasan.

Bagian Ketujuh Belas

Penetapan dan Penegasan Batas Desa Kedalemanwetan

Pasal 36

Penetapan dan Penegasan Batas Desa Kedalemanwetan Kecamatan Puring sebagaimana dimaksud dalam Pasal 3 huruf q memiliki Batas-batas sebagai berikut:

- a. Batas sebelah Utara : Desa Sidomukti Kecamatan Kuwarasan dan Desa Sidodadi Kecamatan Puring
- b. Batas sebelah Timur : Desa Sidodadi dan Desa Srusuhjuritengah Kecamatan Puring
- c. Batas sebelah Selatan : Desa Banjarejo Kecamatan Puring
- d. Batas sebelah Barat : Desa Kedalemankulon Kecamatan Puring

Pasal 37

Penetapan dan Penegasan Batas Desa Kedalemanwetan Kecamatan Puring sebagaimana dimaksud dalam Pasal 37 sebagai berikut:

- a. Penetapan Batas Desa pada segmen Desa Kedalemanwetan Kecamatan Puring dengan Desa Sidomukti Kecamatan Kuwarasan adalah:
 1. dimulai dari TK 33.05.03.2017-03.2023-16.2002-000 dengan koordinat 7° 42' 22,410" LS dan 109° 30' 32,372" BT yang merupakan Simpul batas antara Desa Kedalemanwetan dan Desa Sidodadi Kecamatan Puring dengan Desa Sidomukti Kecamatan Kuwarasan; dan
 2. dari TK 33.05.03.2017-03.2023-16.2002-000 dilanjutkan mengarah ke timur mengikuti pematang sawah sampai pada TK 33.05.03.2016-03.2017-16.2002-000 dengan koordinat 7° 42' 22,536" LS dan 109° 30' 30,269" BT yang terletak pada Simpul batas antara Desa Kedalemankulon dan Desa Kedalemanwetan Kecamatan Puring dengan Desa Sidomukti Kecamatan Kuwarasan.
- b. Penetapan Batas Desa pada segmen Desa Kedalemanwetan dengan Desa Sidodadi Kecamatan Puring adalah:
 1. dimulai dari TK 33.05.03.2017-03.2018-03.2023-000 dengan koordinat 7° 42' 42,216" LS dan 109° 30' 51,565" BT yang merupakan Simpul batas antara Desa Kedalemanwetan, Desa Srusuhjuritengah, dan Desa Sidodadi Kecamatan Puring;
 2. dari TK 33.05.03.2017-03.2018-03.2023-000 dilanjutkan mengarah ke utara mengikuti pematang sawah sampai pada TK 33.05.03.2017-03.2023-001 dengan koordinat 7° 42' 37,455" LS dan 109° 30' 51,504" BT yang terletak pada sawah;
 3. TK 33.05.03.2017-03.2023-001 dilanjutkan mengarah ke timur laut mengikuti pematang sawah sampai pada TK 33.05.03.2017-03.2023-002 dengan koordinat 7° 42' 37,203" LS dan 109° 30' 53,043" BT yang terletak pada sawah;
 4. TK 33.05.03.2017-03.2023-002 dilanjutkan mengarah ke timur laut mengikuti pematang sawah sampai pada TK 33.05.03.2017-03.2023-003 dengan koordinat 7° 42' 36,733" LS dan 109° 30' 53,180" BT yang terletak pada sawah;
 5. TK 33.05.03.2017-03.2023-003 dilanjutkan mengarah ke timur laut mengikuti pematang sawah sampai pada TK 33.05.03.2017-03.2023-004 dengan koordinat 7° 42' 36,232" LS dan 109° 30' 54,152" BT yang terletak pada sawah;
 6. TK 33.05.03.2017-03.2023-004 dilanjutkan mengarah ke timur laut mengikuti pematang sawah sampai pada TK 33.05.03.2017-03.2023-005 dengan koordinat 7° 42' 35,937" LS dan 109° 30' 55,063" BT yang terletak pada sawah;
 7. TK 33.05.03.2017-03.2023-005 dilanjutkan mengarah ke barat laut mengikuti pematang sawah sampai pada TK 33.05.03.2017-03.2023-006 dengan koordinat 7° 42' 33,185" LS dan 109° 30' 54,797" BT yang terletak pada sawah;

8. TK 33.05.03.2017-03.2023-006 dilanjutkan mengarah ke timur laut mengikuti pematang sawah sampai pada TK 33.05.03.2017-03.2023-007 dengan koordinat $7^{\circ} 42' 32,484''$ LS dan $109^{\circ} 30' 55,060''$ BT yang terletak pada sawah;
9. TK 33.05.03.2017-03.2023-007 dilanjutkan mengarah ke timur laut mengikuti pematang sawah sampai pada TK 33.05.03.2017-03.2023-008 dengan koordinat $7^{\circ} 42' 31,675''$ LS dan $109^{\circ} 30' 55,115''$ BT yang terletak pada sawah;
10. TK 33.05.03.2017-03.2023-008 dilanjutkan mengarah ke timur laut mengikuti pematang sawah sampai pada TK 33.05.03.2017-03.2023-009 dengan koordinat $7^{\circ} 42' 31,317''$ LS dan $109^{\circ} 30' 56,176''$ BT yang terletak pada sawah;
11. TK 33.05.03.2017-03.2023-009 dilanjutkan mengarah ke timur laut mengikuti pematang sawah sampai pada TK 33.05.03.2017-03.2023-010 dengan koordinat $7^{\circ} 42' 30,867''$ LS dan $109^{\circ} 30' 56,249''$ BT yang terletak pada sawah;
12. TK 33.05.03.2017-03.2023-010 dilanjutkan mengarah ke timur laut mengikuti pematang sawah sampai pada TK 33.05.03.2017-03.2023-011 dengan koordinat $7^{\circ} 42' 30,632''$ LS dan $109^{\circ} 30' 57,054''$ BT yang terletak pada sawah;
13. TK 33.05.03.2017-03.2023-011 dilanjutkan mengarah ke barat laut mengikuti pematang sawah sampai pada TK 33.05.03.2017-03.2023-012 dengan koordinat $7^{\circ} 42' 30,137''$ LS dan $109^{\circ} 30' 56,951''$ BT yang terletak pada sawah;
14. TK 33.05.03.2017-03.2023-012 dilanjutkan mengarah ke timur laut mengikuti pematang sawah sampai pada TK 33.05.03.2017-03.2023-013 dengan koordinat $7^{\circ} 42' 29,472''$ LS dan $109^{\circ} 30' 58,877''$ BT yang terletak pada saluran air;
15. TK 33.05.03.2017-03.2023-013 dilanjutkan mengarah ke barat laut menyusuri as saluran air sampai pada TK 33.05.03.2017-03.2023-014 dengan koordinat $7^{\circ} 42' 24,833''$ LS dan $109^{\circ} 30' 58,332''$ BT yang terletak pada saluran air;
16. TK 33.05.03.2017-03.2023-014 dilanjutkan mengarah ke barat laut melewati Sungai Telomoyo sampai pada TK 33.05.03.2017-03.2023-015 dengan koordinat $7^{\circ} 42' 24,031''$ LS dan $109^{\circ} 30' 54,939''$ BT yang terletak pada sawah;
17. TK 33.05.03.2017-03.2023-015 dilanjutkan mengarah ke utara mengikuti pematang sawah sampai pada TK 33.05.03.2017-03.2023-016 dengan koordinat $7^{\circ} 42' 21,884''$ LS dan $109^{\circ} 30' 55,060''$ BT yang terletak pada sawah;
18. TK 33.05.03.2017-03.2023-016 dilanjutkan mengarah ke barat laut mengikuti pematang sawah sampai pada TK 33.05.03.2017-03.2023-017 dengan koordinat $7^{\circ} 42' 21,782''$ LS dan $109^{\circ} 30' 54,924''$ BT yang terletak pada sawah;

19. TK 33.05.03.2017-03.2023-017 dilanjutkan mengarah ke barat daya mengikuti pematang sawah sampai pada TK 33.05.03.2017-03.2023-018 dengan koordinat $7^{\circ} 42' 21,877''$ LS dan $109^{\circ} 30' 54,803''$ BT yang terletak pada sawah;
20. TK 33.05.03.2017-03.2023-018 dilanjutkan mengarah ke barat laut mengikuti pematang sawah sampai pada TK 33.05.03.2017-03.2023-019 dengan koordinat $7^{\circ} 42' 21,816''$ LS dan $109^{\circ} 30' 53,890''$ BT yang terletak pada sawah;
21. TK 33.05.03.2017-03.2023-019 dilanjutkan mengarah ke barat daya mengikuti pematang sawah sampai pada TK 33.05.03.2017-03.2023-020 dengan koordinat $7^{\circ} 42' 21,876''$ LS dan $109^{\circ} 30' 52,879''$ BT yang terletak pada sawah;
22. TK 33.05.03.2017-03.2023-020 dilanjutkan mengarah ke barat laut mengikuti pematang sawah sampai pada TK 33.05.03.2017-03.2023-021 dengan koordinat $7^{\circ} 42' 21,823''$ LS dan $109^{\circ} 30' 52,286''$ BT yang terletak pada sawah;
23. TK 33.05.03.2017-03.2023-021 dilanjutkan mengarah ke utara mengikuti pematang sawah sampai pada TK 33.05.03.2017-03.2023-022 dengan koordinat $7^{\circ} 42' 20,189''$ LS dan $109^{\circ} 30' 52,309''$ BT yang terletak pada sawah;
24. TK 33.05.03.2017-03.2023-022 dilanjutkan mengarah ke barat laut mengikuti pematang sawah sampai pada TK 33.05.03.2017-03.2023-023 dengan koordinat $7^{\circ} 42' 19,838''$ LS dan $109^{\circ} 30' 49,110''$ BT yang terletak pada sawah;
25. TK 33.05.03.2017-03.2023-023 dilanjutkan mengarah ke barat laut mengikuti pematang sawah sampai pada TK 33.05.03.2017-03.2023-024 dengan koordinat $7^{\circ} 42' 19,408''$ LS dan $109^{\circ} 30' 49,046''$ BT yang terletak pada sawah;
26. TK 33.05.03.2017-03.2023-024 dilanjutkan mengarah ke barat daya mengikuti pematang sawah sampai pada TK 33.05.03.2017-03.2023-025 dengan koordinat $7^{\circ} 42' 19,539''$ LS dan $109^{\circ} 30' 47,041''$ BT yang terletak pada sawah;
27. TK 33.05.03.2017-03.2023-025 dilanjutkan mengarah ke barat laut mengikuti pematang sawah sampai pada TK 33.05.03.2017-03.2023-026 dengan koordinat $7^{\circ} 42' 18,807''$ LS dan $109^{\circ} 30' 46,913''$ BT yang terletak pada sawah;
28. TK 33.05.03.2017-03.2023-026 dilanjutkan mengarah ke utara mengikuti pematang sawah sampai pada TK 33.05.03.2017-03.2023-027 dengan koordinat $7^{\circ} 42' 17,235''$ LS dan $109^{\circ} 30' 46,950''$ BT yang terletak pada sawah;
29. TK 33.05.03.2017-03.2023-027 dilanjutkan mengarah ke barat daya mengikuti pematang sawah sampai pada TK 33.05.03.2017-03.2023-028 dengan koordinat $7^{\circ} 42' 17,557''$ LS dan $109^{\circ} 30' 43,808''$ BT yang terletak pada sawah;

30. TK 33.05.03.2017-03.2023-028 dilanjutkan mengarah ke tenggara mengikuti pematang sawah sampai pada TK 33.05.03.2017-03.2023-029 dengan koordinat $7^{\circ} 42' 17,884''$ LS dan $109^{\circ} 30' 43,891''$ BT yang terletak pada sawah;
31. TK 33.05.03.2017-03.2023-029 dilanjutkan mengarah ke barat daya mengikuti pematang sawah sampai pada TK 33.05.03.2017-03.2023-030 dengan koordinat $7^{\circ} 42' 18,356''$ LS dan $109^{\circ} 30' 41,368''$ BT yang terletak pada sawah;
32. TK 33.05.03.2017-03.2023-030 dilanjutkan mengarah ke barat daya mengikuti pematang sawah sampai pada TK 33.05.03.2017-03.2023-031 dengan koordinat $7^{\circ} 42' 18,697''$ LS dan $109^{\circ} 30' 39,882''$ BT yang terletak pada sawah;
33. TK 33.05.03.2017-03.2023-031 dilanjutkan mengarah ke utara mengikuti pematang sawah sampai pada TK 33.05.03.2017-03.2023-032 dengan koordinat $7^{\circ} 42' 18,284''$ LS dan $109^{\circ} 30' 39,900''$ BT yang terletak pada sawah;
34. TK 33.05.03.2017-03.2023-032 dilanjutkan mengarah ke barat mengikuti pematang sawah sampai pada TK 33.05.03.2017-03.2023-033 dengan koordinat $7^{\circ} 42' 18,319''$ LS dan $109^{\circ} 30' 37,450''$ BT yang terletak pada sawah;
35. TK 33.05.03.2017-03.2023-033 dilanjutkan mengarah ke selatan mengikuti pematang sawah sampai pada TK 33.05.03.2017-03.2023-034 dengan koordinat $7^{\circ} 42' 21,667''$ LS dan $109^{\circ} 30' 37,596''$ BT yang terletak pada sawah;
36. TK 33.05.03.2017-03.2023-034 dilanjutkan mengarah ke barat mengikuti pematang sawah sampai pada TK 33.05.03.2017-03.2023-035 dengan koordinat $7^{\circ} 42' 21,662''$ LS dan $109^{\circ} 30' 36,777''$ BT yang terletak pada sawah;
37. TK 33.05.03.2017-03.2023-035 dilanjutkan mengarah ke barat daya mengikuti pematang sawah sampai pada TK 33.05.03.2017-03.2023-036 dengan koordinat $7^{\circ} 42' 21,976''$ LS dan $109^{\circ} 30' 36,736''$ BT yang terletak pada sawah;
38. TK 33.05.03.2017-03.2023-036 dilanjutkan mengarah ke barat daya mengikuti pematang sawah sampai pada TK 33.05.03.2017-03.2023-037 dengan koordinat $7^{\circ} 42' 22,209''$ LS dan $109^{\circ} 30' 36,473''$ BT yang terletak pada sawah;
39. TK 33.05.03.2017-03.2023-037 dilanjutkan mengarah ke barat mengikuti pematang sawah sampai pada TK 33.05.03.2017-03.2023-038 dengan koordinat $7^{\circ} 42' 22,246''$ LS dan $109^{\circ} 30' 35,108''$ BT yang terletak pada sawah;
40. TK 33.05.03.2017-03.2023-038 dilanjutkan mengarah ke barat laut mengikuti pematang sawah sampai pada TK 33.05.03.2017-03.2023-039 dengan koordinat $7^{\circ} 42' 21,936''$ LS dan $109^{\circ} 30' 35,033''$ BT yang terletak pada sawah;

41. TK 33.05.03.2017-03.2023-039 dilanjutkan mengarah ke barat mengikuti pematang sawah sampai pada TK 33.05.03.2017-03.2023-040 dengan koordinat $7^{\circ} 42' 21,936''$ LS dan $109^{\circ} 30' 33,986''$ BT yang terletak pada sawah; dan

42. TK 33.05.03.2017-03.2023-040 dilanjutkan mengarah ke barat daya mengikuti pematang sawah sampai pada TK 33.05.03.2017-03.2023-16.2002-000 dengan koordinat $7^{\circ} 42' 22,410''$ LS dan $109^{\circ} 30' 32,372''$ BT yang terletak pada Simpul batas antara Desa Kedalemanwetan dan Desa Sidodadi Kecamatan Puring dengan Desa Sidomukti Kecamatan Kuwarasan.

c. Penetapan Batas Desa pada segmen Desa Kedalemanwetan dengan Desa Srusuhjuritengah Kecamatan Puring adalah:

1. dimulai dari TK 33.05.03.2012-03.2017-03.2018-000 dengan koordinat $7^{\circ} 44' 14,203''$ LS dan $109^{\circ} 30' 39,721''$ BT yang merupakan Simpul batas antara Desa Banjarejo, Desa Kedalemanwetan, dan Desa Srusuhjuritengah Kecamatan Puring;

2. dari TK 33.05.03.2012-03.2017-03.2018-000 dilanjutkan mengarah ke timur laut mengikuti as jalan sampai pada TK 33.05.03.2017-03.2018-001 dengan koordinat $7^{\circ} 44' 12,653''$ LS dan $109^{\circ} 30' 39,953''$ BT yang terletak pada jalan;

3. TK 33.05.03.2017-03.2018-001 dilanjutkan mengarah ke timur laut melewati jalan sampai pada TK 33.05.03.2017-03.2018-002 dengan koordinat $7^{\circ} 44' 12,639''$ LS dan $109^{\circ} 30' 40,068''$ BT yang terletak pada tepi sisi timur jalan;

4. TK 33.05.03.2017-03.2018-002 dilanjutkan mengarah ke timur laut mengikuti tepi sisi timur jalan sampai pada TK 33.05.03.2017-03.2018-003 dengan koordinat $7^{\circ} 44' 7,293''$ LS dan $109^{\circ} 30' 41,325''$ BT yang terletak pada tepi jalan setapak;

5. TK 33.05.03.2017-03.2018-003 dilanjutkan mengarah ke timur laut melewati kebun sampai pada TK 33.05.03.2017-03.2018-004 dengan koordinat $7^{\circ} 44' 6,473''$ LS dan $109^{\circ} 30' 41,904''$ BT yang terletak pada tepi jalan setapak;

6. TK 33.05.03.2017-03.2018-004 dilanjutkan mengarah ke timur laut mengikuti jalan setapak sampai pada TK 33.05.03.2017-03.2018-005 dengan koordinat $7^{\circ} 44' 6,418''$ LS dan $109^{\circ} 30' 42,379''$ BT yang terletak pada kebun;

7. TK 33.05.03.2017-03.2018-005 dilanjutkan mengarah ke barat laut melewati kebun sampai pada TK 33.05.03.2017-03.2018-006 dengan koordinat $7^{\circ} 44' 5,465''$ LS dan $109^{\circ} 30' 41,919''$ BT yang terletak pada kebun;

8. TK 33.05.03.2017-03.2018-006 dilanjutkan mengarah ke timur laut melewati kebun sampai pada TK 33.05.03.2017-03.2018-007 dengan koordinat $7^{\circ} 44' 5,043''$ LS dan $109^{\circ} 30' 42,099''$ BT yang terletak pada kebun;

9. TK 33.05.03.2017-03.2018-007 dilanjutkan mengarah ke timur melewati kebun sampai pada TK 33.05.03.2017-03.2018-008 dengan koordinat $7^{\circ} 44' 5,139''$ LS dan $109^{\circ} 30' 42,825''$ BT yang terletak pada jalan setapak;

10. TK 33.05.03.2017-03.2018-008 dilanjutkan mengarah ke barat laut mengikuti jalan setapak sampai pada TK 33.05.03.2017-03.2018-009 dengan koordinat $7^{\circ} 44' 3,323''$ LS dan $109^{\circ} 30' 42,675''$ BT yang terletak pada tepi Jalan Puring-Suwuk;

11. TK 33.05.03.2017-03.2018-009 dilanjutkan mengarah ke timur laut mengikuti tepi sisi selatan Jalan Puring-Suwuk sampai pada TK 33.05.03.2017-03.2018-010 dengan koordinat $7^{\circ} 44' 3,165''$ LS dan $109^{\circ} 30' 43,589''$ BT yang terletak pada tepi Jalan Puring-Suwuk;
12. TK 33.05.03.2017-03.2018-010 dilanjutkan mengarah ke timur laut mengikuti tepi sisi barat sungai sampai pada TK 33.05.03.2017-03.2018-011 dengan koordinat $7^{\circ} 44' 2,414''$ LS dan $109^{\circ} 30' 43,676''$ BT yang terletak pada tepi sisi barat Sungai Bladok;
13. TK 33.05.03.2017-03.2018-011 dilanjutkan mengarah ke tenggara melewati Sungai Bladok sampai pada TK 33.05.03.2017-03.2018-012 dengan koordinat $7^{\circ} 44' 2,452''$ LS dan $109^{\circ} 30' 43,734''$ BT yang terletak pada tepi sisi timur Sungai Bladok;
14. TK 33.05.03.2017-03.2018-012 dilanjutkan mengarah ke utara mengikuti tepi sisi timur Sungai Bladok sampai pada TK 33.05.03.2017-03.2018-013 dengan koordinat $7^{\circ} 43' 44,193''$ LS dan $109^{\circ} 30' 43,780''$ BT yang terletak pada jembatan;
15. TK 33.05.03.2017-03.2018-013 dilanjutkan mengarah ke timur mengikuti as jalan sampai pada TK 33.05.03.2017-03.2018-014 dengan koordinat $7^{\circ} 43' 44,192''$ LS dan $109^{\circ} 30' 46,472''$ BT yang terletak pada as jalan setapak;
16. TK 33.05.03.2017-03.2018-014 dilanjutkan mengarah ke timur laut mengikuti as jalan setapak sampai pada TK 33.05.03.2017-03.2018-015 dengan koordinat $7^{\circ} 43' 42,720''$ LS dan $109^{\circ} 30' 47,294''$ BT yang terletak pada kebun;
17. TK 33.05.03.2017-03.2018-015 dilanjutkan mengarah ke barat laut melewati kebun sampai pada TK 33.05.03.2017-03.2018-016 dengan koordinat $7^{\circ} 43' 42,649''$ LS dan $109^{\circ} 30' 47,233''$ BT yang terletak pada kebun;
18. TK 33.05.03.2017-03.2018-016 dilanjutkan mengarah ke barat daya melewati kebun sampai pada TK 33.05.03.2017-03.2018-017 dengan koordinat $7^{\circ} 43' 42,705''$ LS dan $109^{\circ} 30' 47,177''$ BT yang terletak pada jalan setapak;
19. TK 33.05.03.2017-03.2018-017 dilanjutkan mengarah ke timur laut mengikuti as jalan setapak sampai pada TK 33.05.03.2017-03.2018-018 dengan koordinat $7^{\circ} 43' 41,390''$ LS dan $109^{\circ} 30' 47,498''$ BT yang terletak pada jalan setapak;
20. TK 33.05.03.2017-03.2018-018 dilanjutkan mengarah ke timur laut melewati kebun sampai pada TK 33.05.03.2017-03.2018-019 dengan koordinat $7^{\circ} 43' 40,201''$ LS dan $109^{\circ} 30' 48,152''$ BT yang terletak pada sungai;
21. TK 33.05.03.2017-03.2018-019 dilanjutkan mengarah ke timur laut melewati sungai sampai pada TK 33.05.03.2017-03.2018-020 dengan koordinat $7^{\circ} 43' 40,095''$ LS dan $109^{\circ} 30' 48,184''$ BT yang terletak pada as jalan;
22. TK 33.05.03.2017-03.2018-020 dilanjutkan mengarah ke tenggara mengikuti as jalan sampai pada TK 33.05.03.2017-03.2018-021 dengan koordinat $7^{\circ} 43' 40,586''$ LS dan $109^{\circ} 30' 49,570''$ BT yang terletak pada as jalan;

23. TK 33.05.03.2017-03.2018-021 dilanjutkan mengarah ke timur laut mengikuti pematang sawah sampai pada TK 33.05.03.2017-03.2018-022 dengan koordinat $7^{\circ} 43' 30,897''$ LS dan $109^{\circ} 30' 50,779''$ BT yang terletak pada sawah;
24. TK 33.05.03.2017-03.2018-022 dilanjutkan mengarah ke tenggara mengikuti pematang sawah sampai pada TK 33.05.03.2017-03.2018-023 dengan koordinat $7^{\circ} 43' 31,018''$ LS dan $109^{\circ} 30' 51,710''$ BT yang terletak pada sawah;
25. TK 33.05.03.2017-03.2018-023 dilanjutkan mengarah ke utara mengikuti pematang sawah sampai pada TK 33.05.03.2017-03.2018-024 dengan koordinat $7^{\circ} 43' 30,795''$ LS dan $109^{\circ} 30' 51,712''$ BT yang terletak pada sawah;
26. TK 33.05.03.2017-03.2018-024 dilanjutkan mengarah ke tenggara mengikuti pematang sawah sampai pada TK 33.05.03.2017-03.2018-025 dengan koordinat $7^{\circ} 43' 30,875''$ LS dan $109^{\circ} 30' 52,469''$ BT yang terletak pada sawah;
27. TK 33.05.03.2017-03.2018-025 dilanjutkan mengarah ke timur laut mengikuti pematang sawah sampai pada TK 33.05.03.2017-03.2018-026 dengan koordinat $7^{\circ} 43' 19,099''$ LS dan $109^{\circ} 30' 53,865''$ BT yang terletak pada sawah;
28. TK 33.05.03.2017-03.2018-026 dilanjutkan mengarah ke barat laut mengikuti pematang sawah sampai pada TK 33.05.03.2017-03.2018-027 dengan koordinat $7^{\circ} 43' 18,918''$ LS dan $109^{\circ} 30' 53,229''$ BT yang terletak pada sawah;
29. TK 33.05.03.2017-03.2018-027 dilanjutkan mengarah ke barat laut mengikuti pematang sawah sampai pada TK 33.05.03.2017-03.2018-028 dengan koordinat $7^{\circ} 43' 16,187''$ LS dan $109^{\circ} 30' 50,317''$ BT yang terletak pada sawah;
30. TK 33.05.03.2017-03.2018-028 dilanjutkan mengarah ke utara mengikuti pematang sawah sampai pada TK 33.05.03.2017-03.2018-029 dengan koordinat $7^{\circ} 43' 14,717''$ LS dan $109^{\circ} 30' 50,250''$ BT yang terletak pada sawah;
31. TK 33.05.03.2017-03.2018-029 dilanjutkan mengarah ke timur laut melewati Sungai Rama sampai pada TK 33.05.03.2017-03.2018-030 dengan koordinat $7^{\circ} 43' 13,256''$ LS dan $109^{\circ} 30' 50,567''$ BT yang terletak pada sawah;
32. TK 33.05.03.2017-03.2018-030 dilanjutkan mengarah ke utara mengikuti pematang sawah sampai pada TK 33.05.03.2017-03.2018-031 dengan koordinat $7^{\circ} 43' 12,265''$ LS dan $109^{\circ} 30' 50,284''$ BT yang terletak pada sawah;
33. TK 33.05.03.2017-03.2018-031 dilanjutkan mengarah ke barat mengikuti pematang sawah sampai pada TK 33.05.03.2017-03.2018-032 dengan koordinat $7^{\circ} 43' 12,255''$ LS dan $109^{\circ} 30' 50,126''$ BT yang terletak pada sawah;

34. TK 33.05.03.2017-03.2018-032 dilanjutkan mengarah ke utara mengikuti pematang sawah sampai pada TK 33.05.03.2017-03.2018-033 dengan koordinat $7^{\circ} 43' 11,030''$ LS dan $109^{\circ} 30' 50,076''$ BT yang terletak pada sawah;
35. TK 33.05.03.2017-03.2018-033 dilanjutkan mengarah ke barat laut mengikuti pematang sawah sampai pada TK 33.05.03.2017-03.2018-034 dengan koordinat $7^{\circ} 43' 10,747''$ LS dan $109^{\circ} 30' 49,989''$ BT yang terletak pada sawah;
36. TK 33.05.03.2017-03.2018-034 dilanjutkan mengarah ke timur laut mengikuti pematang sawah sampai pada TK 33.05.03.2017-03.2018-035 dengan koordinat $7^{\circ} 43' 10,472''$ LS dan $109^{\circ} 30' 50,069''$ BT yang terletak pada sawah;
37. TK 33.05.03.2017-03.2018-035 dilanjutkan mengarah ke barat laut mengikuti pematang sawah sampai pada TK 33.05.03.2017-03.2018-036 dengan koordinat $7^{\circ} 43' 9,153''$ LS dan $109^{\circ} 30' 49,937''$ BT yang terletak pada sawah;
38. TK 33.05.03.2017-03.2018-036 dilanjutkan mengarah ke timur laut mengikuti pematang sawah sampai pada TK 33.05.03.2017-03.2018-037 dengan koordinat $7^{\circ} 43' 9,130''$ LS dan $109^{\circ} 30' 49,978''$ BT yang terletak pada sawah;
39. TK 33.05.03.2017-03.2018-037 dilanjutkan mengarah ke barat laut mengikuti pematang sawah sampai pada TK 33.05.03.2017-03.2018-038 dengan koordinat $7^{\circ} 43' 4,650''$ LS dan $109^{\circ} 30' 49,512''$ BT yang terletak pada sawah;
40. TK 33.05.03.2017-03.2018-038 dilanjutkan mengarah ke timur laut mengikuti pematang sawah sampai pada TK 33.05.03.2017-03.2018-039 dengan koordinat $7^{\circ} 43' 4,559''$ LS dan $109^{\circ} 30' 49,614''$ BT yang terletak pada sawah;
41. TK 33.05.03.2017-03.2018-039 dilanjutkan mengarah ke utara mengikuti pematang sawah sampai pada TK 33.05.03.2017-03.2018-040 dengan koordinat $7^{\circ} 42' 51,670''$ LS dan $109^{\circ} 30' 49,107''$ BT yang terletak pada sawah;
42. TK 33.05.03.2017-03.2018-040 dilanjutkan mengarah ke timur laut mengikuti pematang sawah sampai pada TK 33.05.03.2017-03.2018-041 dengan koordinat $7^{\circ} 42' 51,593''$ LS dan $109^{\circ} 30' 49,143''$ BT yang terletak pada sawah;
43. TK 33.05.03.2017-03.2018-041 dilanjutkan mengarah ke timur laut mengikuti pematang sawah sampai pada TK 33.05.03.2017-03.2018-042 dengan koordinat $7^{\circ} 42' 47,014''$ LS dan $109^{\circ} 30' 49,443''$ BT yang terletak pada sawah;
44. TK 33.05.03.2017-03.2018-042 dilanjutkan mengarah ke timur laut mengikuti pematang sawah sampai pada TK 33.05.03.2017-03.2018-043 dengan koordinat $7^{\circ} 42' 46,855''$ LS dan $109^{\circ} 30' 49,561''$ BT yang terletak pada sawah;
45. TK 33.05.03.2017-03.2018-043 dilanjutkan mengarah ke timur laut mengikuti pematang sawah sampai pada TK 33.05.03.2017-03.2018-044 dengan koordinat $7^{\circ} 42' 43,790''$ LS dan $109^{\circ} 30' 49,852''$ BT yang terletak pada sawah;

46. TK 33.05.03.2017-03.2018-044 dilanjutkan mengarah ke timur mengikuti pematang sawah sampai pada TK 33.05.03.2017-03.2018-045 dengan koordinat $7^{\circ} 42' 43,794''$ LS dan $109^{\circ} 30' 50,021''$ BT yang terletak pada sawah;
 47. TK 33.05.03.2017-03.2018-045 dilanjutkan mengarah ke timur laut mengikuti pematang sawah sampai pada TK 33.05.03.2017-03.2018-046 dengan koordinat $7^{\circ} 42' 43,680''$ LS dan $109^{\circ} 30' 50,287''$ BT yang terletak pada sawah;
 48. TK 33.05.03.2017-03.2018-046 dilanjutkan mengarah ke utara mengikuti pematang sawah sampai pada TK 33.05.03.2017-03.2018-047 dengan koordinat $7^{\circ} 42' 43,008''$ LS dan $109^{\circ} 30' 50,322''$ BT yang terletak pada sawah;
 49. TK 33.05.03.2017-03.2018-047 dilanjutkan mengarah ke timur laut mengikuti pematang sawah sampai pada TK 33.05.03.2017-03.2018-048 dengan koordinat $7^{\circ} 42' 42,180''$ LS dan $109^{\circ} 30' 50,457''$ BT yang terletak pada sawah;
 50. TK 33.05.03.2017-03.2018-048 dilanjutkan mengarah ke timur mengikuti pematang sawah sampai pada TK 33.05.03.2017-03.2018-049 dengan koordinat $7^{\circ} 42' 42,171''$ LS dan $109^{\circ} 30' 51,076''$ BT yang terletak pada sawah; dan
 51. TK 33.05.03.2017-03.2018-049 dilanjutkan mengarah ke tenggara mengikuti pematang sawah sampai pada TK 33.05.03.2017-03.2018-03.2023-000 dengan koordinat $7^{\circ} 42' 42,216''$ LS dan $109^{\circ} 30' 51,565''$ BT yang terletak pada Simpul batas antara Desa Kedalemanwetan, Desa Srusuhjuritengah, dan Desa Sidodadi Kecamatan Puring.
- d. Penetapan Batas Desa pada segmen Desa Kedalemanwetan dengan Desa Banjarejo Kecamatan Puring adalah:
1. dimulai dari TK 33.05.03.2012-03.2016-03.2017-000 dengan koordinat $7^{\circ} 44' 10,287''$ LS dan $109^{\circ} 30' 18,844''$ BT yang merupakan Simpul batas antara Desa Banjarejo, Desa Kedalemankulon, dan Desa Kedalemanwetan Kecamatan Puring;
 2. dari TK 33.05.03.2012-03.2016-03.2017-000 dilanjutkan mengarah ke tenggara mengikuti tepi sisi utara jalan setapak sampai pada TK 33.05.03.2012-03.2017-001 dengan koordinat $7^{\circ} 44' 11,368''$ LS dan $109^{\circ} 30' 25,853''$ BT yang terletak pada jembatan;
 3. TK 33.05.03.2012-03.2017-001 dilanjutkan mengarah ke tenggara mengikuti tepi sisi utara jalan desa sampai pada TK 33.05.03.2012-03.2017-002 dengan koordinat $7^{\circ} 44' 11,565''$ LS dan $109^{\circ} 30' 27,974''$ BT yang terletak pada tepi jalan;
 4. TK 33.05.03.2012-03.2017-002 dilanjutkan mengarah ke tenggara melewati jalan desa sampai pada TK 33.05.03.2012-03.2017-003 dengan koordinat $7^{\circ} 44' 11,716''$ LS dan $109^{\circ} 30' 28,199''$ BT yang terletak pada bekas saluran irigasi; dan

5. TK 33.05.03.2012-03.2017-003 dilanjutkan mengarah ke tenggara mengikuti bekas saluran irigasi sampai pada TK 33.05.03.2012-03.2017-03.2018-000 dengan koordinat $7^{\circ} 44' 14,203''$ LS dan $109^{\circ} 30' 39,721''$ BT yang terletak pada Simpul batas antara Desa Banjarejo, Desa Kedalemanwetan, dan Desa Srusuhjuritengah Kecamatan Puring.
- e. Penetapan Batas Desa pada segmen Desa Kedalemanwetan dengan Desa Kedalemankulon Kecamatan Puring adalah:
1. dimulai dari TK 33.05.03.2012-03.2016-03.2017-000 dengan koordinat $7^{\circ} 44' 10,287''$ LS dan $109^{\circ} 30' 18,844''$ BT yang merupakan Simpul batas antara Desa Banjarejo, Desa Kedalemankulon, dan Desa Kedalemanwetan Kecamatan Puring;
 2. dari TK 33.05.03.2012-03.2016-03.2017-000 dilanjutkan mengarah ke timur laut melewati pekarangan sampai pada TK 33.05.03.2016-03.2017-001 dengan koordinat $7^{\circ} 43' 53,756''$ LS dan $109^{\circ} 30' 20,111''$ BT yang terletak pada pekarangan;
 3. TK 33.05.03.2016-03.2017-001 dilanjutkan mengarah ke tenggara melewati pekarangan kurang lebih 53 meter, lalu ke arah timur kurang lebih 57 meter sampai pada TK 33.05.03.2016-03.2017-002 dengan koordinat $7^{\circ} 43' 55,171''$ LS dan $109^{\circ} 30' 23,168''$ BT yang terletak pada pekarangan;
 4. TK 33.05.03.2016-03.2017-002 dilanjutkan mengarah ke timur laut melewati pekarangan kurang lebih 44 meter, lalu ke arah tenggara kurang lebih 42 meter sampai pada TK 33.05.03.2016-03.2017-003 dengan koordinat $7^{\circ} 43' 54,032''$ LS dan $109^{\circ} 30' 25,028''$ BT yang terletak pada sawah;
 5. TK 33.05.03.2016-03.2017-003 dilanjutkan mengarah ke timur laut mengikuti tegalan sampai pada TK 33.05.03.2016-03.2017-004 dengan koordinat $7^{\circ} 43' 50,994''$ LS dan $109^{\circ} 30' 25,829''$ BT yang terletak pada jalan;
 6. TK 33.05.03.2016-03.2017-004 dilanjutkan mengarah ke barat menyusuri Jalan Welaran sampai pada TK 33.05.03.2016-03.2017-005 dengan koordinat $7^{\circ} 43' 50,494''$ LS dan $109^{\circ} 30' 23,479''$ BT yang terletak pada jalan;
 7. TK 33.05.03.2016-03.2017-005 dilanjutkan mengarah ke utara melewati pekarangan sampai pada TK 33.05.03.2016-03.2017-006 dengan koordinat $7^{\circ} 43' 48,724''$ LS dan $109^{\circ} 30' 23,745''$ BT yang terletak pada pekarangan;
 8. TK 33.05.03.2016-03.2017-006 dilanjutkan mengarah ke timur laut melewati pekarangan sampai pada TK 33.05.03.2016-03.2017-007 dengan koordinat $7^{\circ} 43' 48,690''$ LS dan $109^{\circ} 30' 26,149''$ BT yang terletak pada saluran irigasi;
 9. TK 33.05.03.2016-03.2017-007 dilanjutkan mengarah ke timur laut menyusuri saluran irigasi sampai pada TK 33.05.03.2016-03.2017-008 dengan koordinat $7^{\circ} 43' 46,330''$ LS dan $109^{\circ} 30' 26,627''$ BT yang terletak pada saluran irigasi;
 10. TK 33.05.03.2016-03.2017-008 dilanjutkan mengarah ke barat laut melewati pekarangan sampai pada TK 33.05.03.2016-03.2017-009 dengan koordinat $7^{\circ} 43' 45,020''$ LS dan $109^{\circ} 30' 22,291''$ BT yang terletak pada pekarangan;
 11. TK 33.05.03.2016-03.2017-009 dilanjutkan mengarah ke timur laut melewati pekarangan sampai pada TK 33.05.03.2016-03.2017-010 dengan koordinat $7^{\circ} 43' 36,313''$ LS dan $109^{\circ} 30' 22,035''$ BT yang terletak pada pekarangan;

12. TK 33.05.03.2016-03.2017-010 dilanjutkan mengarah ke tenggara melewati pekarangan sampai pada TK 33.05.03.2016-03.2017-011 dengan koordinat 7° 43' 37,927" LS dan 109° 30' 26,452" BT yang terletak pada pekarangan;
13. TK 33.05.03.2016-03.2017-011 dilanjutkan mengarah ke timur melewati pekarangan sampai pada TK 33.05.03.2016-03.2017-012 dengan koordinat 7° 43' 37,943" LS dan 109° 30' 27,752" BT yang terletak pada jalan;
14. TK 33.05.03.2016-03.2017-012 dilanjutkan mengarah ke utara melewati pekarangan sampai pada TK 33.05.03.2016-03.2017-013 dengan koordinat 7° 43' 34,276" LS dan 109° 30' 27,736" BT yang terletak pada jalan;
15. TK 33.05.03.2016-03.2017-013 dilanjutkan mengarah ke utara melewati Sungai Ulekan sampai pada TK 33.05.03.2016-03.2017-014 dengan koordinat 7° 43' 34,083" LS dan 109° 30' 27,743" BT yang terletak pada jalan;
16. TK 33.05.03.2016-03.2017-014 dilanjutkan mengarah ke tenggara mengikuti pematang sawah kurang lebih 17 meter lalu ke arah timur laut kurang lebih 175 meter sampai pada TK 33.05.03.2016-03.2017-015 dengan koordinat 7° 43' 28,482" LS dan 109° 30' 28,797" BT yang terletak pada sawah;
17. TK 33.05.03.2016-03.2017-015 dilanjutkan mengarah ke barat daya mengikuti pematang sawah sampai pada TK 33.05.03.2016-03.2017-016 dengan koordinat 7° 43' 28,603" LS dan 109° 30' 27,910" BT yang terletak pada sawah;
18. TK 33.05.03.2016-03.2017-016 dilanjutkan mengarah ke selatan menyusuri jalan sampai pada TK 33.05.03.2016-03.2017-017 dengan koordinat 7° 43' 29,364" LS dan 109° 30' 27,906" BT yang terletak pada sawah;
19. TK 33.05.03.2016-03.2017-017 dilanjutkan mengarah ke barat daya mengikuti saluran irigasi sampai pada TK 33.05.03.2016-03.2017-018 dengan koordinat 7° 43' 30,701" LS dan 109° 30' 24,495" BT yang terletak pada sawah;
20. TK 33.05.03.2016-03.2017-018 dilanjutkan mengarah ke barat laut mengikuti pematang sawah sampai pada TK 33.05.03.2016-03.2017-019 dengan koordinat 7° 43' 29,894" LS dan 109° 30' 23,514" BT yang terletak pada sawah;
21. TK 33.05.03.2016-03.2017-019 dilanjutkan mengarah ke barat daya mengikuti pematang sawah sampai pada TK 33.05.03.2016-03.2017-020 dengan koordinat 7° 43' 30,275" LS dan 109° 30' 22,518" BT yang terletak pada sawah;
22. TK 33.05.03.2016-03.2017-020 dilanjutkan mengarah ke tenggara mengikuti pematang sawah sampai pada TK 33.05.03.2016-03.2017-021 dengan koordinat 7° 43' 32,617" LS dan 109° 30' 23,309" BT yang terletak pada sungai;
23. TK 33.05.03.2016-03.2017-021 dilanjutkan mengarah ke tenggara melewati sungai sampai pada TK 33.05.03.2016-03.2017-022 dengan koordinat 7° 43' 32,672" LS dan 109° 30' 23,551" BT yang terletak pada sungai;
24. TK 33.05.03.2016-03.2017-022 dilanjutkan mengarah ke tenggara melewati pekarangan sampai pada TK 33.05.03.2016-03.2017-023 dengan koordinat 7° 43' 33,671" LS dan 109° 30' 23,615" BT yang terletak pada pekarangan;

25. TK 33.05.03.2016-03.2017-023 dilanjutkan mengarah ke barat laut melewati pekarangan sampai pada TK 33.05.03.2016-03.2017-024 dengan koordinat 7° 43' 32,878" LS dan 109° 30' 20,273" BT yang terletak pada pekarangan;
26. TK 33.05.03.2016-03.2017-024 dilanjutkan mengarah ke barat laut melewati pekarangan sampai pada TK 33.05.03.2016-03.2017-025 dengan koordinat 7° 43' 31,830" LS dan 109° 30' 20,292" BT yang terletak pada sungai;
27. TK 33.05.03.2016-03.2017-025 dilanjutkan mengarah ke timur laut melewati sungai sampai pada TK 33.05.03.2016-03.2017-026 dengan koordinat 7° 43' 31,669" LS dan 109° 30' 20,997" BT yang terletak pada sungai;
28. TK 33.05.03.2016-03.2017-026 dilanjutkan mengarah ke barat laut mengikuti pematang sawah sampai pada TK 33.05.03.2016-03.2017-027 dengan koordinat 7° 43' 30,277" LS dan 109° 30' 19,757" BT yang terletak pada sawah;
29. TK 33.05.03.2016-03.2017-027 dilanjutkan mengarah ke barat daya mengikuti pematang sawah sampai pada TK 33.05.03.2016-03.2017-028 dengan koordinat 7° 43' 31,009" LS dan 109° 30' 19,065" BT yang terletak pada sawah;
30. TK 33.05.03.2016-03.2017-028 dilanjutkan mengarah ke timur laut mengikuti pematang sawah sampai pada TK 33.05.03.2016-03.2017-029 dengan koordinat 7° 43' 20,239" LS dan 109° 30' 20,886" BT yang terletak pada sawah;
31. TK 33.05.03.2016-03.2017-029 dilanjutkan mengarah ke barat laut melewati Sungai Rama sampai pada TK 33.05.03.2016-03.2017-030 dengan koordinat 7° 43' 18,675" LS dan 109° 30' 19,803" BT yang terletak pada sawah;
32. TK 33.05.03.2016-03.2017-030 dilanjutkan mengarah ke timur laut mengikuti pematang sawah sampai pada TK 33.05.03.2016-03.2017-031 dengan koordinat 7° 43' 15,460" LS dan 109° 30' 19,931" BT yang terletak pada sawah;
33. TK 33.05.03.2016-03.2017-031 dilanjutkan mengarah ke tenggara mengikuti pematang sawah sampai pada TK 33.05.03.2016-03.2017-032 dengan koordinat 7° 43' 17,923" LS dan 109° 30' 26,747" BT yang terletak pada sawah;
34. TK 33.05.03.2016-03.2017-032 dilanjutkan mengarah ke barat daya mengikuti pematang sawah sampai pada TK 33.05.03.2016-03.2017-033 dengan koordinat 7° 43' 18,513" LS dan 109° 30' 26,592" BT yang terletak pada sawah;
35. TK 33.05.03.2016-03.2017-033 dilanjutkan mengarah ke tenggara mengikuti pematang sawah kurang lebih 22 meter, lalu ke arah timur laut kurang lebih 30 meter sampai pada TK 33.05.03.2016-03.2017-034 dengan koordinat 7° 43' 18,113" LS dan 109° 30' 28,080" BT yang terletak pada sawah;
36. TK 33.05.03.2016-03.2017-034 dilanjutkan mengarah ke utara mengikuti pematang sawah kurang lebih 364 meter, lalu ke arah timur laut kurang lebih 50 meter, lalu ke arah utara kurang lebih 473 meter sampai pada TK 33.05.03.2016-03.2017-035 dengan koordinat 7° 42' 50,741" LS dan 109° 30' 29,165" BT yang terletak pada sawah;

37. TK 33.05.03.2016-03.2017-035 dilanjutkan mengarah ke utara mengikuti pematang sawah sampai pada TK 33.05.03.2016-03.2017-036 dengan koordinat $7^{\circ} 42' 49,007''$ LS dan $109^{\circ} 30' 29,134''$ BT yang terletak pada sungai;
38. TK 33.05.03.2016-03.2017-036 dilanjutkan mengarah ke timur laut melewati Sungai Telomoyo sampai pada TK 33.05.03.2016-03.2017-037 dengan koordinat $7^{\circ} 42' 45,018''$ LS dan $109^{\circ} 30' 29,558''$ BT yang terletak pada sungai; dan
39. TK 33.05.03.2016-03.2017-037 dilanjutkan mengarah ke timur laut mengikuti pematang sawah sampai pada TK 33.05.03.2016-03.2017-16.2002-000 dengan koordinat $7^{\circ} 42' 22,536''$ LS dan $109^{\circ} 30' 30,269''$ BT yang terletak pada Simpul batas antara Desa Kedalemankulon dan Desa Kedalemanwetan Kecamatan Puring dengan Desa Sidomukti Kecamatan Kuwarasan.

Bagian Kedelapan Belas

Penetapan dan Penegasan Batas Desa Srusuhjuritengah

Pasal 38

Penetapan dan Penegasan Batas Desa Srusuhjuritengah Kecamatan Puring sebagaimana dimaksud dalam Pasal 3 huruf r memiliki Batas-batas sebagai berikut:

- a. Batas sebelah Utara : Desa Sidodadi Kecamatan Puring
- b. Batas sebelah Timur : Desa Sitiadi Kecamatan Puring
- c. Batas sebelah Selatan : Desa Banjarejo Kecamatan Puring
- d. Batas sebelah Barat : Desa Kedalemanwetan Kecamatan Puring

Pasal 39

Penetapan dan Penegasan Batas Desa Srusuhjuritengah Kecamatan Puring sebagaimana dimaksud dalam Pasal 39 sebagai berikut:

- a. Penetapan Batas Desa pada segmen Desa Srusuhjuritengah dengan Desa Sidodadi Kecamatan Puring adalah:
 1. dimulai dari TK 33.05.03.2017-03.2018-03.2023-000 dengan koordinat $7^{\circ} 42' 42,216''$ LS dan $109^{\circ} 30' 51,565''$ BT yang merupakan Simpul batas antara Desa Kedalemanwetan, Desa Srusuhjuritengah, dan Desa Sidodadi Kecamatan Puring;
 2. dari TK 33.05.03.2017-03.2018-03.2023-000 dilanjutkan mengarah ke timur laut mengikuti pematang sawah sampai pada TK 33.05.03.2018-03.2023-001 dengan koordinat $7^{\circ} 42' 40,918''$ LS dan $109^{\circ} 30' 56,136''$ BT yang terletak pada sawah;
 3. TK 33.05.03.2018-03.2023-001 dilanjutkan mengarah ke timur mengikuti pematang sawah sampai pada TK 33.05.03.2018-03.2023-002 dengan koordinat $7^{\circ} 42' 40,896''$ LS dan $109^{\circ} 31' 0,727''$ BT yang terletak pada sawah; dan
 4. TK 33.05.03.2018-03.2023-002 dilanjutkan mengarah ke timur melewati Sungai Kating sampai pada TK 33.05.03.2018-03.2019-03.2023-000 dengan koordinat $7^{\circ} 42' 40,900''$ LS dan $109^{\circ} 31' 1,176''$ BT yang terletak pada Simpul batas antara Desa Srusuhjuritengah, Desa Sitiadi, dan Desa Sidodadi Kecamatan Puring.

b. Penetapan Batas Desa pada segmen Desa Srusuhjuritengah dengan Desa Sitiadi Kecamatan Puring adalah:

1. dimulai dari TK 33.05.03.2012-03.2018-03.2019-000 dengan koordinat $7^{\circ} 44' 16,461''$ LS dan $109^{\circ} 30' 56,747''$ BT yang merupakan Simpul batas antara Desa Banjarejo, Desa Srusuhjuritengah, dan Desa Sitiadi Kecamatan Puring;
2. dari TK 33.05.03.2012-03.2018-03.2019-000 dilanjutkan mengarah ke timur laut melewati kebun sampai pada TK 33.05.03.2018-03.2019-001 dengan koordinat $7^{\circ} 44' 14,167''$ LS dan $109^{\circ} 30' 57,411''$ BT yang terletak pada tepi jalan setapak;
3. TK 33.05.03.2018-03.2019-001 dilanjutkan mengarah ke barat laut melewati tepi jalan setapak sampai pada TK 33.05.03.2018-03.2019-002 dengan koordinat $7^{\circ} 44' 14,121''$ LS dan $109^{\circ} 30' 57,393''$ BT yang terletak pada kebun;
4. TK 33.05.03.2018-03.2019-002 dilanjutkan mengarah ke barat laut melewati kebun sampai pada TK 33.05.03.2018-03.2019-003 dengan koordinat $7^{\circ} 44' 14,057''$ LS dan $109^{\circ} 30' 57,097''$ BT yang terletak pada tepi jalan setapak;
5. TK 33.05.03.2018-03.2019-003 dilanjutkan mengarah ke barat laut mengikuti tepi jalan setapak sampai pada TK 33.05.03.2018-03.2019-004 dengan koordinat $7^{\circ} 44' 12,165''$ LS dan $109^{\circ} 30' 57,040''$ BT yang terletak pada kebun;
6. TK 33.05.03.2018-03.2019-004 dilanjutkan mengarah ke timur melewati kebun sampai pada TK 33.05.03.2018-03.2019-005 dengan koordinat $7^{\circ} 44' 12,109''$ LS dan $109^{\circ} 30' 58,832''$ BT yang terletak pada kebun;
7. TK 33.05.03.2018-03.2019-005 dilanjutkan mengarah ke timur laut melewati kebun sampai pada TK 33.05.03.2018-03.2019-006 dengan koordinat $7^{\circ} 44' 8,829''$ LS dan $109^{\circ} 30' 59,193''$ BT yang terletak pada tepi sisi selatan Jalan Puring-Suwuk;
8. TK 33.05.03.2018-03.2019-006 dilanjutkan mengarah ke tenggara melewati Jalan Puring-Suwuk sampai pada TK 33.05.03.2018-03.2019-007 dengan koordinat $7^{\circ} 44' 9,079''$ LS dan $109^{\circ} 31' 0,820''$ BT yang terletak pada tepi sisi utara Jalan Puring-Suwuk;
9. TK 33.05.03.2018-03.2019-007 dilanjutkan mengarah ke timur laut mengikuti tepi timur jalan sampai pada TK 33.05.03.2018-03.2019-008 dengan koordinat $7^{\circ} 44' 0,565''$ LS dan $109^{\circ} 31' 2,304''$ BT yang terletak pada tepi jalan;
10. TK 33.05.03.2018-03.2019-008 dilanjutkan mengarah ke timur laut melewati kebun sampai pada TK 33.05.03.2018-03.2019-009 dengan koordinat $7^{\circ} 44' 0,369''$ LS dan $109^{\circ} 31' 4,069''$ BT yang terletak pada kebun;
11. TK 33.05.03.2018-03.2019-009 dilanjutkan mengarah ke timur laut melewati kebun sampai pada TK 33.05.03.2018-03.2019-010 dengan koordinat $7^{\circ} 44' 0,246''$ LS dan $109^{\circ} 31' 4,454''$ BT yang terletak pada kebun;
12. TK 33.05.03.2018-03.2019-010 dilanjutkan mengarah ke timur melewati kebun sampai pada TK 33.05.03.2018-03.2019-011 dengan koordinat $7^{\circ} 44' 0,188''$ LS dan $109^{\circ} 31' 5,841''$ BT yang terletak pada kebun;

13. TK 33.05.03.2018-03.2019-011 dilanjutkan mengarah ke tenggara melewati kebun sampai pada TK 33.05.03.2018-03.2019-012 dengan koordinat $7^{\circ} 44' 0,444''$ LS dan $109^{\circ} 31' 7,228''$ BT yang terletak pada kebun;
14. TK 33.05.03.2018-03.2019-012 dilanjutkan mengarah ke tenggara melewati kebun sampai pada TK 33.05.03.2018-03.2019-013 dengan koordinat $7^{\circ} 44' 1,158''$ LS dan $109^{\circ} 31' 7,754''$ BT yang terletak pada tepi sisi barat jalan;
15. TK 33.05.03.2018-03.2019-013 dilanjutkan mengarah ke timur laut mengikuti tepi barat jalan sampai pada TK 33.05.03.2018-03.2019-014 dengan koordinat $7^{\circ} 43' 57,881''$ LS dan $109^{\circ} 31' 8,736''$ BT yang terletak pada tepi sisi selatan Jalan Welaran;
16. TK 33.05.03.2018-03.2019-014 dilanjutkan mengarah ke barat laut mengikuti tepi selatan Jalan Welaran sampai pada TK 33.05.03.2018-03.2019-015 dengan koordinat $7^{\circ} 43' 56,705''$ LS dan $109^{\circ} 31' 2,831''$ BT yang terletak pada tepi sisi selatan Jalan Welaran;
17. TK 33.05.03.2018-03.2019-015 dilanjutkan mengarah ke timur laut mengikuti tepi timur jalan sampai pada TK 33.05.03.2018-03.2019-016 dengan koordinat $7^{\circ} 43' 53,565''$ LS dan $109^{\circ} 31' 3,330''$ BT yang terletak pada kebun;
18. TK 33.05.03.2018-03.2019-016 dilanjutkan mengarah ke timur laut melewati kebun sampai pada TK 33.05.03.2018-03.2019-017 dengan koordinat $7^{\circ} 43' 53,389''$ LS dan $109^{\circ} 31' 4,342''$ BT yang terletak pada kebun;
19. TK 33.05.03.2018-03.2019-017 dilanjutkan mengarah ke tenggara melewati kebun sampai pada TK 33.05.03.2018-03.2019-018 dengan koordinat $7^{\circ} 43' 53,567''$ LS dan $109^{\circ} 31' 5,046''$ BT yang terletak pada kebun;
20. TK 33.05.03.2018-03.2019-018 dilanjutkan mengarah ke tenggara melewati kebun sampai pada TK 33.05.03.2018-03.2019-019 dengan koordinat $7^{\circ} 43' 53,999''$ LS dan $109^{\circ} 31' 6,076''$ BT yang terletak pada kebun;
21. TK 33.05.03.2018-03.2019-019 dilanjutkan mengarah ke tenggara melewati kebun sampai pada TK 33.05.03.2018-03.2019-020 dengan koordinat $7^{\circ} 43' 54,515''$ LS dan $109^{\circ} 31' 6,933''$ BT yang terletak pada kebun;
22. TK 33.05.03.2018-03.2019-020 dilanjutkan mengarah ke tenggara melewati kebun sampai pada TK 33.05.03.2018-03.2019-021 dengan koordinat $7^{\circ} 43' 55,317''$ LS dan $109^{\circ} 31' 8,899''$ BT yang terletak pada tepi saluran irigasi;
23. TK 33.05.03.2018-03.2019-021 dilanjutkan mengarah ke timur laut menyusuri tepi sisi timur saluran air sampai pada TK 33.05.03.2018-03.2019-022 dengan koordinat $7^{\circ} 43' 52,240''$ LS dan $109^{\circ} 31' 9,851''$ BT yang terletak pada tepi saluran irigasi;
24. TK 33.05.03.2018-03.2019-022 dilanjutkan mengarah ke barat laut melewati kebun sampai pada TK 33.05.03.2018-03.2019-023 dengan koordinat $7^{\circ} 43' 51,798''$ LS dan $109^{\circ} 31' 8,664''$ BT yang terletak pada kebun;
25. TK 33.05.03.2018-03.2019-023 dilanjutkan mengarah ke barat laut melewati kebun sampai pada TK 33.05.03.2018-03.2019-024 dengan koordinat $7^{\circ} 43' 51,247''$ LS dan $109^{\circ} 31' 4,670''$ BT yang terletak pada kebun;
26. TK 33.05.03.2018-03.2019-024 dilanjutkan mengarah ke barat daya melewati kebun sampai pada TK 33.05.03.2018-03.2019-025 dengan koordinat $7^{\circ} 43' 51,431''$ LS dan $109^{\circ} 31' 4,614''$ BT yang terletak pada kebun;

27. TK 33.05.03.2018-03.2019-025 dilanjutkan mengarah ke barat daya melewati kebun sampai pada TK 33.05.03.2018-03.2019-026 dengan koordinat 7° 43' 51,756" LS dan 109° 31' 3,356" BT yang terletak pada tepi sisi timur jalan;
28. TK 33.05.03.2018-03.2019-026 dilanjutkan mengarah ke timur laut mengikuti tepi timur jalan sampai pada TK 33.05.03.2018-03.2019-027 dengan koordinat 7° 43' 45,720" LS dan 109° 31' 4,639" BT yang terletak pada tepi sisi timur jalan;
29. TK 33.05.03.2018-03.2019-027 dilanjutkan mengarah ke tenggara melewati kebun sampai pada TK 33.05.03.2018-03.2019-028 dengan koordinat 7° 43' 46,099" LS dan 109° 31' 5,328" BT yang terletak pada kebun;
30. TK 33.05.03.2018-03.2019-028 dilanjutkan mengarah ke tenggara melewati kebun sampai pada TK 33.05.03.2018-03.2019-029 dengan koordinat 7° 43' 46,505" LS dan 109° 31' 6,443" BT yang terletak pada kebun;
31. TK 33.05.03.2018-03.2019-029 dilanjutkan mengarah ke tenggara melewati kebun sampai pada TK 33.05.03.2018-03.2019-030 dengan koordinat 7° 43' 46,646" LS dan 109° 31' 6,560" BT yang terletak pada kebun;
32. TK 33.05.03.2018-03.2019-030 dilanjutkan mengarah ke timur laut melewati kebun sampai pada TK 33.05.03.2018-03.2019-031 dengan koordinat 7° 43' 46,237" LS dan 109° 31' 7,877" BT yang terletak pada kebun;
33. TK 33.05.03.2018-03.2019-031 dilanjutkan mengarah ke utara melewati kebun sampai pada TK 33.05.03.2018-03.2019-032 dengan koordinat 7° 43' 44,817" LS dan 109° 31' 7,931" BT yang terletak pada kebun;
34. TK 33.05.03.2018-03.2019-032 dilanjutkan mengarah ke timur laut melewati sungai sampai pada TK 33.05.03.2018-03.2019-033 dengan koordinat 7° 43' 44,725" LS dan 109° 31' 7,970" BT yang terletak pada tanggul;
35. TK 33.05.03.2018-03.2019-033 dilanjutkan mengarah ke timur laut melewati tanggul sampai pada TK 33.05.03.2018-03.2019-034 dengan koordinat 7° 43' 44,434" LS dan 109° 31' 8,052" BT yang terletak pada sawah;
36. TK 33.05.03.2018-03.2019-034 dilanjutkan mengarah ke timur laut mengikuti pematang sawah sampai pada TK 33.05.03.2018-03.2019-035 dengan koordinat 7° 43' 37,845" LS dan 109° 31' 9,399" BT yang terletak pada sawah;
37. TK 33.05.03.2018-03.2019-035 dilanjutkan mengarah ke timur mengikuti pematang sawah sampai pada TK 33.05.03.2018-03.2019-036 dengan koordinat 7° 43' 37,815" LS dan 109° 31' 9,937" BT yang terletak pada sawah;
38. TK 33.05.03.2018-03.2019-036 dilanjutkan mengarah ke timur laut mengikuti pematang sawah sampai pada TK 33.05.03.2018-03.2019-037 dengan koordinat 7° 43' 34,045" LS dan 109° 31' 10,532" BT yang terletak pada sawah;
39. TK 33.05.03.2018-03.2019-037 dilanjutkan mengarah ke barat laut mengikuti pematang sawah sampai pada TK 33.05.03.2018-03.2019-038 dengan koordinat 7° 43' 33,960" LS dan 109° 31' 10,055" BT yang terletak pada sawah;

40. TK 33.05.03.2018-03.2019-038 dilanjutkan mengarah ke timur laut mengikuti pematang sawah sampai pada TK 33.05.03.2018-03.2019-039 dengan koordinat $7^{\circ} 43' 15,715''$ LS dan $109^{\circ} 31' 12,277''$ BT yang terletak pada sawah;
 41. TK 33.05.03.2018-03.2019-039 dilanjutkan mengarah ke barat laut melewati Sungai Rama sampai pada TK 33.05.03.2018-03.2019-040 dengan koordinat $7^{\circ} 43' 14,820''$ LS dan $109^{\circ} 31' 12,175''$ BT yang terletak pada sawah;
 42. TK 33.05.03.2018-03.2019-040 dilanjutkan mengarah ke barat laut mengikuti pematang sawah sampai pada TK 33.05.03.2018-03.2019-041 dengan koordinat $7^{\circ} 43' 12,029''$ LS dan $109^{\circ} 31' 11,971''$ BT yang terletak pada saluran irigasi;
 43. TK 33.05.03.2018-03.2019-041 dilanjutkan mengarah ke barat laut menyusuri as Kali Mati sampai pada TK 33.05.03.2018-03.2019-042 dengan koordinat $7^{\circ} 43' 8,897''$ LS dan $109^{\circ} 30' 59,227''$ BT yang terletak pada Kali Mati;
 44. TK 33.05.03.2018-03.2019-042 dilanjutkan mengarah ke barat daya menyusuri as Sungai Salak sampai pada TK 33.05.03.2018-03.2019-043 dengan koordinat $7^{\circ} 43' 11,165''$ LS dan $109^{\circ} 30' 57,269''$ BT yang terletak pada Sungai Salak;
 45. TK 33.05.03.2018-03.2019-043 dilanjutkan mengarah ke barat laut mengikuti pematang sawah sampai pada TK 33.05.03.2018-03.2019-044 dengan koordinat $7^{\circ} 43' 4,740''$ LS dan $109^{\circ} 30' 56,687''$ BT yang terletak pada sawah;
 46. TK 33.05.03.2018-03.2019-044 dilanjutkan mengarah ke timur mengikuti pematang sawah sampai pada TK 33.05.03.2018-03.2019-045 dengan koordinat $7^{\circ} 43' 4,700''$ LS dan $109^{\circ} 30' 59,711''$ BT yang terletak pada Sungai Salak; dan
 47. TK 33.05.03.2018-03.2019-045 dilanjutkan mengarah ke utara menyusuri as Sungai Salak sampai pada TK 33.05.03.2018-03.2019-03.2023-000 dengan koordinat $7^{\circ} 42' 40,900''$ LS dan $109^{\circ} 31' 1,176''$ BT yang terletak pada Simpul batas antara Desa Srusuhjuritengah, Desa Sitiadi, dan Desa Sidodadi Kecamatan Puring.
- c. Penetapan Batas Desa pada segmen Desa Srusuhjuritengah dengan Desa Banjarejo Kecamatan Puring adalah:
1. dimulai dari TK 33.05.03.2012-03.2017-03.2018-000 dengan koordinat $7^{\circ} 44' 14,203''$ LS dan $109^{\circ} 30' 39,721''$ BT yang merupakan Simpul batas antara Desa Banjarejo, Desa Kedalemanwetan, dan Desa Srusuhjuritengah Kecamatan Puring;
 2. dari TK 33.05.03.2012-03.2017-03.2018-000 dilanjutkan mengarah ke timur mengikuti tepi sisi utara jalan setapak sampai pada TK 33.05.03.2012-03.2018-001 dengan koordinat $7^{\circ} 44' 14,774''$ LS dan $109^{\circ} 30' 47,056''$ BT yang terletak pada tepi jalan setapak;
 3. TK 33.05.03.2012-03.2018-001 dilanjutkan mengarah ke timur laut melewati Sungai Blado sampai pada TK 33.05.03.2012-03.2018-002 dengan koordinat $7^{\circ} 44' 14,756''$ LS dan $109^{\circ} 30' 47,229''$ BT yang terletak pada kebun;

4. TK 33.05.03.2012-03.2018-002 dilanjutkan mengarah ke timur laut melewati kebun sampai pada TK 33.05.03.2012-03.2018-003 dengan koordinat 7° 44' 14,534" LS dan 109° 30' 47,909" BT yang terletak pada batas antara sawah dan kebun; dan
 5. TK 33.05.03.2012-03.2018-003 dilanjutkan mengarah ke tenggara mengikuti tepi sisi utara jalan setapak sampai pada TK 33.05.03.2012-03.2018-03.2019-000 dengan koordinat 7° 44' 16,461" LS dan 109° 30' 56,747" BT yang terletak pada Simpul batas antara Desa Banjarejo, Desa Srusuhjuritengah, dan Desa Sitiadi Kecamatan Puring.
- d. Penetapan Batas Desa pada segmen Desa Srusuhjuritengah dengan Desa Kedalemanwetan Kecamatan Puring adalah:
1. dimulai dari TK 33.05.03.2012-03.2017-03.2018-000 dengan koordinat 7° 44' 14,203" LS dan 109° 30' 39,721" BT yang merupakan Simpul batas antara Desa Banjarejo, Desa Kedalemanwetan, dan Desa Srusuhjuritengah Kecamatan Puring;
 2. dari TK 33.05.03.2012-03.2017-03.2018-000 dilanjutkan mengarah ke timur laut mengikuti as jalan sampai pada TK 33.05.03.2017-03.2018-001 dengan koordinat 7° 44' 12,653" LS dan 109° 30' 39,953" BT yang terletak pada jalan;
 3. TK 33.05.03.2017-03.2018-001 dilanjutkan mengarah ke timur laut melewati jalan sampai pada TK 33.05.03.2017-03.2018-002 dengan koordinat 7° 44' 12,639" LS dan 109° 30' 40,068" BT yang terletak pada tepi sisi timur jalan;
 4. TK 33.05.03.2017-03.2018-002 dilanjutkan mengarah ke timur laut mengikuti tepi sisi timur jalan sampai pada TK 33.05.03.2017-03.2018-003 dengan koordinat 7° 44' 7,293" LS dan 109° 30' 41,325" BT yang terletak pada tepi jalan setapak;
 5. TK 33.05.03.2017-03.2018-003 dilanjutkan mengarah ke timur laut melewati kebun sampai pada TK 33.05.03.2017-03.2018-004 dengan koordinat 7° 44' 6,473" LS dan 109° 30' 41,904" BT yang terletak pada tepi jalan setapak;
 6. TK 33.05.03.2017-03.2018-004 dilanjutkan mengarah ke timur laut mengikuti jalan setapak sampai pada TK 33.05.03.2017-03.2018-005 dengan koordinat 7° 44' 6,418" LS dan 109° 30' 42,379" BT yang terletak pada kebun;
 7. TK 33.05.03.2017-03.2018-005 dilanjutkan mengarah ke barat laut melewati kebun sampai pada TK 33.05.03.2017-03.2018-006 dengan koordinat 7° 44' 5,465" LS dan 109° 30' 41,919" BT yang terletak pada kebun;
 8. TK 33.05.03.2017-03.2018-006 dilanjutkan mengarah ke timur laut melewati kebun sampai pada TK 33.05.03.2017-03.2018-007 dengan koordinat 7° 44' 5,043" LS dan 109° 30' 42,099" BT yang terletak pada kebun;
 9. TK 33.05.03.2017-03.2018-007 dilanjutkan mengarah ke timur melewati kebun sampai pada TK 33.05.03.2017-03.2018-008 dengan koordinat 7° 44' 5,139" LS dan 109° 30' 42,825" BT yang terletak pada jalan setapak;
 10. TK 33.05.03.2017-03.2018-008 dilanjutkan mengarah ke barat laut mengikuti jalan setapak sampai pada TK 33.05.03.2017-03.2018-009 dengan koordinat 7° 44' 3,323" LS dan 109° 30' 42,675" BT yang terletak pada tepi Jalan Puring-Suwuk;

11. TK 33.05.03.2017-03.2018-009 dilanjutkan mengarah ke timur laut mengikuti tepi sisi selatan Jalan Puring-Suwuk sampai pada TK 33.05.03.2017-03.2018-010 dengan koordinat $7^{\circ} 44' 3,165''$ LS dan $109^{\circ} 30' 43,589''$ BT yang terletak pada tepi Jalan Puring-Suwuk;
12. TK 33.05.03.2017-03.2018-010 dilanjutkan mengarah ke timur laut mengikuti tepi sisi barat sungai sampai pada TK 33.05.03.2017-03.2018-011 dengan koordinat $7^{\circ} 44' 2,414''$ LS dan $109^{\circ} 30' 43,676''$ BT yang terletak pada tepi sisi barat Sungai Bladok;
13. TK 33.05.03.2017-03.2018-011 dilanjutkan mengarah ke tenggara melewati Sungai Bladok sampai pada TK 33.05.03.2017-03.2018-012 dengan koordinat $7^{\circ} 44' 2,452''$ LS dan $109^{\circ} 30' 43,734''$ BT yang terletak pada tepi sisi timur Sungai Bladok;
14. TK 33.05.03.2017-03.2018-012 dilanjutkan mengarah ke utara mengikuti tepi sisi timur Sungai Bladok sampai pada TK 33.05.03.2017-03.2018-013 dengan koordinat $7^{\circ} 43' 44,193''$ LS dan $109^{\circ} 30' 43,780''$ BT yang terletak pada jembatan;
15. TK 33.05.03.2017-03.2018-013 dilanjutkan mengarah ke timur mengikuti as jalan sampai pada TK 33.05.03.2017-03.2018-014 dengan koordinat $7^{\circ} 43' 44,192''$ LS dan $109^{\circ} 30' 46,472''$ BT yang terletak pada as jalan setapak;
16. TK 33.05.03.2017-03.2018-014 dilanjutkan mengarah ke timur laut mengikuti as jalan setapak sampai pada TK 33.05.03.2017-03.2018-015 dengan koordinat $7^{\circ} 43' 42,720''$ LS dan $109^{\circ} 30' 47,294''$ BT yang terletak pada kebun;
17. TK 33.05.03.2017-03.2018-015 dilanjutkan mengarah ke barat laut melewati kebun sampai pada TK 33.05.03.2017-03.2018-016 dengan koordinat $7^{\circ} 43' 42,649''$ LS dan $109^{\circ} 30' 47,233''$ BT yang terletak pada kebun;
18. TK 33.05.03.2017-03.2018-016 dilanjutkan mengarah ke barat daya melewati kebun sampai pada TK 33.05.03.2017-03.2018-017 dengan koordinat $7^{\circ} 43' 42,705''$ LS dan $109^{\circ} 30' 47,177''$ BT yang terletak pada jalan setapak;
19. TK 33.05.03.2017-03.2018-017 dilanjutkan mengarah ke timur laut mengikuti as jalan setapak sampai pada TK 33.05.03.2017-03.2018-018 dengan koordinat $7^{\circ} 43' 41,390''$ LS dan $109^{\circ} 30' 47,498''$ BT yang terletak pada jalan setapak;
20. TK 33.05.03.2017-03.2018-018 dilanjutkan mengarah ke timur laut melewati kebun sampai pada TK 33.05.03.2017-03.2018-019 dengan koordinat $7^{\circ} 43' 40,201''$ LS dan $109^{\circ} 30' 48,152''$ BT yang terletak pada sungai;
21. TK 33.05.03.2017-03.2018-019 dilanjutkan mengarah ke timur laut melewati sungai sampai pada TK 33.05.03.2017-03.2018-020 dengan koordinat $7^{\circ} 43' 40,095''$ LS dan $109^{\circ} 30' 48,184''$ BT yang terletak pada as jalan;
22. TK 33.05.03.2017-03.2018-020 dilanjutkan mengarah ke tenggara mengikuti as jalan sampai pada TK 33.05.03.2017-03.2018-021 dengan koordinat $7^{\circ} 43' 40,586''$ LS dan $109^{\circ} 30' 49,570''$ BT yang terletak pada as jalan;

23. TK 33.05.03.2017-03.2018-021 dilanjutkan mengarah ke timur laut mengikuti pematang sawah sampai pada TK 33.05.03.2017-03.2018-022 dengan koordinat 7° 43' 30,897" LS dan 109° 30' 50,779" BT yang terletak pada sawah;
24. TK 33.05.03.2017-03.2018-022 dilanjutkan mengarah ke tenggara mengikuti pematang sawah sampai pada TK 33.05.03.2017-03.2018-023 dengan koordinat 7° 43' 31,018" LS dan 109° 30' 51,710" BT yang terletak pada sawah;
25. TK 33.05.03.2017-03.2018-023 dilanjutkan mengarah ke utara mengikuti pematang sawah sampai pada TK 33.05.03.2017-03.2018-024 dengan koordinat 7° 43' 30,795" LS dan 109° 30' 51,712" BT yang terletak pada sawah;
26. TK 33.05.03.2017-03.2018-024 dilanjutkan mengarah ke tenggara mengikuti pematang sawah sampai pada TK 33.05.03.2017-03.2018-025 dengan koordinat 7° 43' 30,875" LS dan 109° 30' 52,469" BT yang terletak pada sawah;
27. TK 33.05.03.2017-03.2018-025 dilanjutkan mengarah ke timur laut mengikuti pematang sawah sampai pada TK 33.05.03.2017-03.2018-026 dengan koordinat 7° 43' 19,099" LS dan 109° 30' 53,865" BT yang terletak pada sawah;
28. TK 33.05.03.2017-03.2018-026 dilanjutkan mengarah ke barat laut mengikuti pematang sawah sampai pada TK 33.05.03.2017-03.2018-027 dengan koordinat 7° 43' 18,918" LS dan 109° 30' 53,229" BT yang terletak pada sawah;
29. TK 33.05.03.2017-03.2018-027 dilanjutkan mengarah ke barat laut mengikuti pematang sawah sampai pada TK 33.05.03.2017-03.2018-028 dengan koordinat 7° 43' 16,187" LS dan 109° 30' 50,317" BT yang terletak pada sawah;
30. TK 33.05.03.2017-03.2018-028 dilanjutkan mengarah ke utara mengikuti pematang sawah sampai pada TK 33.05.03.2017-03.2018-029 dengan koordinat 7° 43' 14,717" LS dan 109° 30' 50,250" BT yang terletak pada sawah;
31. TK 33.05.03.2017-03.2018-029 dilanjutkan mengarah ke timur laut melewati Sungai Rama sampai pada TK 33.05.03.2017-03.2018-030 dengan koordinat 7° 43' 13,256" LS dan 109° 30' 50,567" BT yang terletak pada sawah;
32. TK 33.05.03.2017-03.2018-030 dilanjutkan mengarah ke utara mengikuti pematang sawah sampai pada TK 33.05.03.2017-03.2018-031 dengan koordinat 7° 43' 12,265" LS dan 109° 30' 50,284" BT yang terletak pada sawah;
33. TK 33.05.03.2017-03.2018-031 dilanjutkan mengarah ke barat mengikuti pematang sawah sampai pada TK 33.05.03.2017-03.2018-032 dengan koordinat 7° 43' 12,255" LS dan 109° 30' 50,126" BT yang terletak pada sawah;

34. TK 33.05.03.2017-03.2018-032 dilanjutkan mengarah ke utara mengikuti pematang sawah sampai pada TK 33.05.03.2017-03.2018-033 dengan koordinat $7^{\circ} 43' 11,030''$ LS dan $109^{\circ} 30' 50,076''$ BT yang terletak pada sawah;
35. TK 33.05.03.2017-03.2018-033 dilanjutkan mengarah ke barat laut mengikuti pematang sawah sampai pada TK 33.05.03.2017-03.2018-034 dengan koordinat $7^{\circ} 43' 10,747''$ LS dan $109^{\circ} 30' 49,989''$ BT yang terletak pada sawah;
36. TK 33.05.03.2017-03.2018-034 dilanjutkan mengarah ke timur laut mengikuti pematang sawah sampai pada TK 33.05.03.2017-03.2018-035 dengan koordinat $7^{\circ} 43' 10,472''$ LS dan $109^{\circ} 30' 50,069''$ BT yang terletak pada sawah;
37. TK 33.05.03.2017-03.2018-035 dilanjutkan mengarah ke barat laut mengikuti pematang sawah sampai pada TK 33.05.03.2017-03.2018-036 dengan koordinat $7^{\circ} 43' 9,153''$ LS dan $109^{\circ} 30' 49,937''$ BT yang terletak pada sawah;
38. TK 33.05.03.2017-03.2018-036 dilanjutkan mengarah ke timur laut mengikuti pematang sawah sampai pada TK 33.05.03.2017-03.2018-037 dengan koordinat $7^{\circ} 43' 9,130''$ LS dan $109^{\circ} 30' 49,978''$ BT yang terletak pada sawah;
39. TK 33.05.03.2017-03.2018-037 dilanjutkan mengarah ke barat laut mengikuti pematang sawah sampai pada TK 33.05.03.2017-03.2018-038 dengan koordinat $7^{\circ} 43' 4,650''$ LS dan $109^{\circ} 30' 49,512''$ BT yang terletak pada sawah;
40. TK 33.05.03.2017-03.2018-038 dilanjutkan mengarah ke timur laut mengikuti pematang sawah sampai pada TK 33.05.03.2017-03.2018-039 dengan koordinat $7^{\circ} 43' 4,559''$ LS dan $109^{\circ} 30' 49,614''$ BT yang terletak pada sawah;
41. TK 33.05.03.2017-03.2018-039 dilanjutkan mengarah ke utara mengikuti pematang sawah sampai pada TK 33.05.03.2017-03.2018-040 dengan koordinat $7^{\circ} 42' 51,670''$ LS dan $109^{\circ} 30' 49,107''$ BT yang terletak pada sawah;
42. TK 33.05.03.2017-03.2018-040 dilanjutkan mengarah ke timur laut mengikuti pematang sawah sampai pada TK 33.05.03.2017-03.2018-041 dengan koordinat $7^{\circ} 42' 51,593''$ LS dan $109^{\circ} 30' 49,143''$ BT yang terletak pada sawah;
43. TK 33.05.03.2017-03.2018-041 dilanjutkan mengarah ke timur laut mengikuti pematang sawah sampai pada TK 33.05.03.2017-03.2018-042 dengan koordinat $7^{\circ} 42' 47,014''$ LS dan $109^{\circ} 30' 49,443''$ BT yang terletak pada sawah;
44. TK 33.05.03.2017-03.2018-042 dilanjutkan mengarah ke timur laut mengikuti pematang sawah sampai pada TK 33.05.03.2017-03.2018-043 dengan koordinat $7^{\circ} 42' 46,855''$ LS dan $109^{\circ} 30' 49,561''$ BT yang terletak pada sawah;
45. TK 33.05.03.2017-03.2018-043 dilanjutkan mengarah ke timur laut mengikuti pematang sawah sampai pada TK 33.05.03.2017-03.2018-044 dengan koordinat $7^{\circ} 42' 43,790''$ LS dan $109^{\circ} 30' 49,852''$ BT yang terletak pada sawah;

46. TK 33.05.03.2017-03.2018-044 dilanjutkan mengarah ke timur mengikuti pematang sawah sampai pada TK 33.05.03.2017-03.2018-045 dengan koordinat 7° 42' 43,794" LS dan 109° 30' 50,021" BT yang terletak pada sawah;
47. TK 33.05.03.2017-03.2018-045 dilanjutkan mengarah ke timur laut mengikuti pematang sawah sampai pada TK 33.05.03.2017-03.2018-046 dengan koordinat 7° 42' 43,680" LS dan 109° 30' 50,287" BT yang terletak pada sawah;
48. TK 33.05.03.2017-03.2018-046 dilanjutkan mengarah ke utara mengikuti pematang sawah sampai pada TK 33.05.03.2017-03.2018-047 dengan koordinat 7° 42' 43,008" LS dan 109° 30' 50,322" BT yang terletak pada sawah;
49. TK 33.05.03.2017-03.2018-047 dilanjutkan mengarah ke timur laut mengikuti pematang sawah sampai pada TK 33.05.03.2017-03.2018-048 dengan koordinat 7° 42' 42,180" LS dan 109° 30' 50,457" BT yang terletak pada sawah;
50. TK 33.05.03.2017-03.2018-048 dilanjutkan mengarah ke timur mengikuti pematang sawah sampai pada TK 33.05.03.2017-03.2018-049 dengan koordinat 7° 42' 42,171" LS dan 109° 30' 51,076" BT yang terletak pada sawah; dan
51. TK 33.05.03.2017-03.2018-049 dilanjutkan mengarah ke tenggara mengikuti pematang sawah sampai pada TK 33.05.03.2017-03.2018-03.2023-000 dengan koordinat 7° 42' 42,216" LS dan 109° 30' 51,565" BT yang terletak pada Simpul batas antara Desa Kedalemanwetan, Desa Srusuhjuritengah, dan Desa Sidodadi Kecamatan Puring.

Bagian Kesembilan Belas

Penetapan dan Penegasan Batas Desa Sitiadi

Pasal 40

Penetapan dan Penegasan Batas Desa Sitiadi Kecamatan Puring sebagaimana dimaksud dalam Pasal 3 huruf s memiliki Batas-batas sebagai berikut:

- a. Batas sebelah Utara : Desa Sidobunder Kecamatan Puring
- b. Batas sebelah Timur : Desa Bumirejo dan Desa Purwoharjo Kecamatan Puring
- c. Batas sebelah Selatan : Desa Banjarejo Kecamatan Puring
- d. Batas sebelah Barat : Desa Srusuhjuritengah dan Desa Sidodadi Kecamatan Puring

Pasal 41

Penetapan dan Penegasan Batas Desa Sitiadi Kecamatan Puring sebagaimana dimaksud dalam Pasal 41 sebagai berikut:

- a. Penetapan Batas Desa pada segmen Desa Sitiadi dengan Desa Sidobunder Kecamatan Puring adalah:
 1. dimulai dari TK 33.05.03.2019-03.2022-03.2023-000 dengan koordinat 7° 42' 40,530" LS dan 109° 31' 1,204" BT yang merupakan Simpul batas antara Desa Sitiadi, Desa Sidobunder, dan Desa Sidodadi Kecamatan Puring;

2. dari TK 33.05.03.2019-03.2022-03.2023-000 dilanjutkan mengarah ke timur mengikuti pematang sawah sampai pada TK 33.05.03.2019-03.2022-001 dengan koordinat $7^{\circ} 42' 39,849''$ LS dan $109^{\circ} 31' 8,721''$ BT yang terletak pada sawah;
3. TK 33.05.03.2019-03.2022-001 dilanjutkan mengarah ke selatan mengikuti pematang sawah sampai pada TK 33.05.03.2019-03.2022-002 dengan koordinat $7^{\circ} 42' 47,194''$ LS dan $109^{\circ} 31' 8,435''$ BT yang terletak pada sawah;
4. TK 33.05.03.2019-03.2022-002 dilanjutkan mengarah ke timur mengikuti pematang sawah kurang lebih 100 meter, lalu ke arah utara kurang lebih 12 meter, lalu ke arah timur kurang lebih 53 meter sampai pada TK 33.05.03.2019-03.2022-003 dengan koordinat $7^{\circ} 42' 47,349''$ LS dan $109^{\circ} 31' 13,522''$ BT yang terletak pada sawah;
5. TK 33.05.03.2019-03.2022-003 dilanjutkan mengarah ke utara mengikuti pematang sawah sampai pada TK 33.05.03.2019-03.2022-004 dengan koordinat $7^{\circ} 42' 45,857''$ LS dan $109^{\circ} 31' 13,856''$ BT yang terletak pada sawah;
6. TK 33.05.03.2019-03.2022-004 dilanjutkan mengarah ke timur mengikuti pematang sawah sampai pada TK 33.05.03.2019-03.2022-005 dengan koordinat $7^{\circ} 42' 46,363''$ LS dan $109^{\circ} 31' 16,620''$ BT yang terletak pada sawah;
7. TK 33.05.03.2019-03.2022-005 dilanjutkan mengarah ke selatan mengikuti pematang sawah sampai pada TK 33.05.03.2019-03.2022-006 dengan koordinat $7^{\circ} 42' 47,830''$ LS dan $109^{\circ} 31' 16,587''$ BT yang terletak pada sawah;
8. TK 33.05.03.2019-03.2022-006 dilanjutkan mengarah ke timur laut mengikuti pematang sawah kurang lebih 215 meter, lalu ke arah timur kurang lebih 46 meter sampai pada TK 33.05.03.2019-03.2022-007 dengan koordinat $7^{\circ} 42' 45,808''$ LS dan $109^{\circ} 31' 25,081''$ BT yang terletak pada sawah;
9. TK 33.05.03.2019-03.2022-007 dilanjutkan mengarah ke selatan mengikuti pematang sawah sampai pada TK 33.05.03.2019-03.2022-008 dengan koordinat $7^{\circ} 42' 47,608''$ LS dan $109^{\circ} 31' 25,073''$ BT yang terletak pada sawah;
10. TK 33.05.03.2019-03.2022-008 dilanjutkan mengarah ke timur mengikuti pematang sawah sampai pada TK 33.05.03.2019-03.2022-009 dengan koordinat $7^{\circ} 42' 47,634''$ LS dan $109^{\circ} 31' 31,570''$ BT yang terletak pada jalan;
11. TK 33.05.03.2019-03.2022-009 dilanjutkan mengarah ke selatan mengikuti tepi sisi barat Jalan Puring sampai pada TK 33.05.03.2019-03.2022-010 dengan koordinat $7^{\circ} 43' 2,723''$ LS dan $109^{\circ} 31' 30,413''$ BT yang terletak pada jalan;
12. TK 33.05.03.2019-03.2022-010 dilanjutkan mengarah ke timur melewati Jalan Puring sampai pada TK 33.05.03.2019-03.2022-011 dengan koordinat $7^{\circ} 43' 2,772''$ LS dan $109^{\circ} 31' 30,861''$ BT yang terletak pada kebun;

13. TK 33.05.03.2019-03.2022-011 dilanjutkan mengarah ke selatan mengikuti batas antara jalan dan kebun sampai pada TK 33.05.03.2019-03.2022-012 dengan koordinat $7^{\circ} 43' 3,856''$ LS dan $109^{\circ} 31' 30,739''$ BT yang terletak pada kebun;
14. TK 33.05.03.2019-03.2022-012 dilanjutkan mengarah ke timur mengikuti batas antara sawah dan kebun sampai pada TK 33.05.03.2019-03.2022-013 dengan koordinat $7^{\circ} 43' 3,995''$ LS dan $109^{\circ} 31' 31,693''$ BT yang terletak pada kebun;
15. TK 33.05.03.2019-03.2022-013 dilanjutkan mengarah ke utara mengikuti batas antara sawah dan kebun sampai pada TK 33.05.03.2019-03.2022-014 dengan koordinat $7^{\circ} 43' 2,683''$ LS dan $109^{\circ} 31' 31,847''$ BT yang terletak pada kebun;
16. TK 33.05.03.2019-03.2022-014 dilanjutkan mengarah ke timur laut mengikuti batas antara sawah dan kebun sampai pada TK 33.05.03.2019-03.2022-015 dengan koordinat $7^{\circ} 43' 2,324''$ LS dan $109^{\circ} 31' 34,546''$ BT yang terletak pada kebun;
17. TK 33.05.03.2019-03.2022-015 dilanjutkan mengarah ke utara mengikuti batas antara sawah dan kebun sampai pada TK 33.05.03.2019-03.2022-016 dengan koordinat $7^{\circ} 43' 1,509''$ LS dan $109^{\circ} 31' 34,611''$ BT yang terletak pada kebun;
18. TK 33.05.03.2019-03.2022-016 dilanjutkan mengarah ke timur mengikuti pematang sawah sampai pada TK 33.05.03.2019-03.2022-017 dengan koordinat $7^{\circ} 43' 1,533''$ LS dan $109^{\circ} 31' 35,565''$ BT yang terletak pada sawah;
19. TK 33.05.03.2019-03.2022-017 dilanjutkan mengarah ke utara mengikuti pematang sawah sampai pada TK 33.05.03.2019-03.2022-018 dengan koordinat $7^{\circ} 42' 59,503''$ LS dan $109^{\circ} 31' 35,491''$ BT yang terletak pada sawah;
20. TK 33.05.03.2019-03.2022-018 dilanjutkan mengarah ke timur laut mengikuti pematang sawah sampai pada TK 33.05.03.2019-03.2022-019 dengan koordinat $7^{\circ} 42' 58,794''$ LS dan $109^{\circ} 31' 36,502''$ BT yang terletak pada kebun;
21. TK 33.05.03.2019-03.2022-019 dilanjutkan mengarah ke timur mengikuti batas antara sawah dan kebun sampai pada TK 33.05.03.2019-03.2022-020 dengan koordinat $7^{\circ} 42' 58,688''$ LS dan $109^{\circ} 31' 37,521''$ BT yang terletak pada kebun;
22. TK 33.05.03.2019-03.2022-020 dilanjutkan mengarah ke utara mengikuti batas antara sawah dan kebun sampai pada TK 33.05.03.2019-03.2022-021 dengan koordinat $7^{\circ} 42' 57,025''$ LS dan $109^{\circ} 31' 37,537''$ BT yang terletak pada sawah;
23. TK 33.05.03.2019-03.2022-021 dilanjutkan mengarah ke timur mengikuti pematang sawah sampai pada TK 33.05.03.2019-03.2022-022 dengan koordinat $7^{\circ} 42' 57,270''$ LS dan $109^{\circ} 31' 39,217''$ BT yang terletak pada sawah;

24. TK 33.05.03.2019-03.2022-022 dilanjutkan mengarah ke selatan mengikuti pematang sawah sampai pada TK 33.05.03.2019-03.2022-023 dengan koordinat $7^{\circ} 42' 58,974''$ LS dan $109^{\circ} 31' 39,290''$ BT yang terletak pada sawah;
 25. TK 33.05.03.2019-03.2022-023 dilanjutkan mengarah ke timur mengikuti pematang sawah sampai pada TK 33.05.03.2019-03.2022-024 dengan koordinat $7^{\circ} 42' 59,006''$ LS dan $109^{\circ} 31' 43,244''$ BT yang terletak pada sawah; dan
 26. TK 33.05.03.2019-03.2022-024 dilanjutkan mengarah ke selatan mengikuti pematang sawah sampai pada TK 33.05.03.2019-03.2020-03.2022-000 dengan koordinat $7^{\circ} 42' 59,691''$ LS dan $109^{\circ} 31' 43,284''$ BT yang terletak pada Simpul batas antara Desa Sitiadi, Desa Bumirejo, dan Desa Sidobunder Kecamatan Puring.
- b. Penetapan Batas Desa pada segmen Desa Sitiadi dengan Desa Bumirejo Kecamatan Puring adalah:
1. dimulai dari TK 33.05.03.2019-03.2020-03.2022-000 dengan koordinat $7^{\circ} 42' 59,691''$ LS dan $109^{\circ} 31' 43,284''$ BT yang merupakan Simpul batas antara Desa Sitiadi, Desa Bumirejo, dan Desa Sidobunder Kecamatan Puring;
 2. dari TK 33.05.03.2019-03.2020-03.2022-000 dilanjutkan mengarah ke selatan mengikuti pematang sawah sampai pada TK 33.05.03.2019-03.2020-001 dengan koordinat $7^{\circ} 43' 5,549''$ LS dan $109^{\circ} 31' 43,555''$ BT yang terletak pada tanggul sungai;
 3. TK 33.05.03.2019-03.2020-001 dilanjutkan mengarah ke selatan melewati Sungai Kating sampai pada TK 33.05.03.2019-03.2020-002 dengan koordinat $7^{\circ} 43' 5,988''$ LS dan $109^{\circ} 31' 43,582''$ BT yang terletak pada tanggul sungai;
 4. TK 33.05.03.2019-03.2020-002 dilanjutkan mengarah ke selatan mengikuti batas antara sawah dan kebun sampai pada TK 33.05.03.2019-03.2020-003 dengan koordinat $7^{\circ} 43' 8,936''$ LS dan $109^{\circ} 31' 43,817''$ BT yang terletak pada jalan;
 5. TK 33.05.03.2019-03.2020-003 dilanjutkan mengarah ke tenggara melewati jalan sampai pada TK 33.05.03.2019-03.2020-004 dengan koordinat $7^{\circ} 43' 9,085''$ LS dan $109^{\circ} 31' 44,034''$ BT yang terletak pada jalan; dan
 6. TK 33.05.03.2019-03.2020-004 dilanjutkan mengarah ke tenggara melewati permukiman sampai pada TK 33.05.03.2011-03.2019-03.2020-000 dengan koordinat $7^{\circ} 43' 11,923''$ LS dan $109^{\circ} 31' 45,094''$ BT yang terletak pada Simpul batas antara Desa Purwoharjo, Desa Sitiadi, dan Desa Bumirejo Kecamatan Puring.
- c. Penetapan Batas Desa pada segmen Desa Sitiadi dengan Desa Purwoharjo Kecamatan Puring adalah:
1. dimulai dari TK 33.05.03.2011-03.2019-03.2020-000 dengan koordinat $7^{\circ} 43' 11,923''$ LS dan $109^{\circ} 31' 45,094''$ BT yang merupakan Simpul batas antara Desa Purwoharjo, Desa Sitiadi, dan Desa Bumirejo Kecamatan Puring;

2. dari TK 33.05.03.2011-03.2019-03.2020-000 dilanjutkan mengarah ke tenggara mengikuti pematang sawah sampai pada TK 33.05.03.2011-03.2019-001 dengan koordinat $7^{\circ} 43' 22,261''$ LS dan $109^{\circ} 31' 48,562''$ BT yang terletak pada tanggul sungai;
3. TK 33.05.03.2011-03.2019-001 dilanjutkan mengarah ke selatan melewati Sungai Rama sampai pada TK 33.05.03.2011-03.2019-002 dengan koordinat $7^{\circ} 43' 22,829''$ LS dan $109^{\circ} 31' 48,604''$ BT yang terletak pada tanggul sungai;
4. TK 33.05.03.2011-03.2019-002 dilanjutkan mengarah ke selatan mengikuti pematang sawah sampai pada TK 33.05.03.2011-03.2019-003 dengan koordinat $7^{\circ} 43' 53,054''$ LS dan $109^{\circ} 31' 50,925''$ BT yang terletak pada saluran irigasi;
5. TK 33.05.03.2011-03.2019-003 dilanjutkan mengarah ke selatan menyusuri saluran air sampai pada TK 33.05.03.2011-03.2019-004 dengan koordinat $7^{\circ} 43' 59,844''$ LS dan $109^{\circ} 31' 50,085''$ BT yang terletak pada jalan;
6. TK 33.05.03.2011-03.2019-004 dilanjutkan mengarah ke barat daya mengikuti jalan sampai pada TK 33.05.03.2011-03.2019-005 dengan koordinat $7^{\circ} 44' 17,224''$ LS dan $109^{\circ} 31' 47,314''$ BT yang terletak pada Perempatan Jalan Puring-Petanahan;
7. TK 33.05.03.2011-03.2019-005 dilanjutkan mengarah ke barat daya mengikuti jalan sampai pada TK 33.05.03.2011-03.2019-006 dengan koordinat $7^{\circ} 44' 20,239''$ LS dan $109^{\circ} 31' 43,216''$ BT yang terletak pada jalan;
8. TK 33.05.03.2011-03.2019-006 dilanjutkan mengarah ke barat daya mengikuti batas antara sawah dan kebun sampai pada TK 33.05.03.2011-03.2019-007 dengan koordinat $7^{\circ} 44' 20,905''$ LS dan $109^{\circ} 31' 42,141''$ BT yang terletak pada jalan;
9. TK 33.05.03.2011-03.2019-007 dilanjutkan mengarah ke barat daya mengikuti jalan sampai pada TK 33.05.03.2011-03.2019-008 dengan koordinat $7^{\circ} 44' 25,337''$ LS dan $109^{\circ} 31' 35,971''$ BT yang terletak pada saluran irigasi;
10. TK 33.05.03.2011-03.2019-008 dilanjutkan mengarah ke selatan mengikuti jalan sampai pada TK 33.05.03.2011-03.2019-009 dengan koordinat $7^{\circ} 44' 30,037''$ LS dan $109^{\circ} 31' 34,848''$ BT yang terletak pada jalan;
11. TK 33.05.03.2011-03.2019-009 dilanjutkan mengarah ke selatan mengikuti jalan sampai pada TK 33.05.03.2011-03.2019-010 dengan koordinat $7^{\circ} 44' 34,422''$ LS dan $109^{\circ} 31' 33,908''$ BT yang terletak pada jalan;
12. TK 33.05.03.2011-03.2019-010 dilanjutkan mengarah ke selatan melewati kebun sampai pada TK 33.05.03.2011-03.2019-011 dengan koordinat $7^{\circ} 44' 37,321''$ LS dan $109^{\circ} 31' 33,405''$ BT yang terletak pada kebun;
13. TK 33.05.03.2011-03.2019-011 dilanjutkan mengarah ke barat melewati kebun sampai pada TK 33.05.03.2011-03.2019-012 dengan koordinat $7^{\circ} 44' 36,665''$ LS dan $109^{\circ} 31' 29,447''$ BT yang terletak pada kebun;
14. TK 33.05.03.2011-03.2019-012 dilanjutkan mengarah ke barat daya melewati kebun sampai pada TK 33.05.03.2011-03.2019-013 dengan koordinat $7^{\circ} 44' 36,849''$ LS dan $109^{\circ} 31' 26,271''$ BT yang terletak pada Jalan Pangeran Diponegoro; dan

15. TK 33.05.03.2011-03.2019-013 dilanjutkan mengarah ke barat mengikuti Jalan Pangeran Diponegoro sampai pada TK 33.05.03.2011-03.2012-03.2019-000 dengan koordinat $7^{\circ} 44' 36,885''$ LS dan $109^{\circ} 31' 24,406''$ BT yang terletak pada Simpul batas antara Desa Purwoharjo, Desa Banjarejo, dan Desa Sitiadi Kecamatan Puring.
- d. Penetapan Batas Desa pada segmen Desa Sitiadi dengan Desa Banjarejo Kecamatan Puring adalah:
 1. dimulai dari TK 33.05.03.2012-03.2018-03.2019-000 dengan koordinat $7^{\circ} 44' 16,461''$ LS dan $109^{\circ} 30' 56,747''$ BT yang merupakan Simpul batas antara Desa Banjarejo, Desa Srusuhjuritengah, dan Desa Sitiadi Kecamatan Puring;
 2. dari TK 33.05.03.2012-03.2018-03.2019-000 dilanjutkan mengarah ke tenggara mengikuti tepi sisi utara jalan setapak sampai pada TK 33.05.03.2012-03.2019-001 dengan koordinat $7^{\circ} 44' 16,939''$ LS dan $109^{\circ} 30' 58,706''$ BT yang terletak pada jalan setapak;
 3. TK 33.05.03.2012-03.2019-001 dilanjutkan mengarah ke tenggara mengikuti tepi sisi utara jalan setapak sampai pada TK 33.05.03.2012-03.2019-002 dengan koordinat $7^{\circ} 44' 19,486''$ LS dan $109^{\circ} 31' 17,777''$ BT yang terletak pada Pasar Puring;
 4. TK 33.05.03.2012-03.2019-002 dilanjutkan mengarah ke tenggara melewati Pasar Puring sampai pada TK 33.05.03.2012-03.2019-003 dengan koordinat $7^{\circ} 44' 20,084''$ LS dan $109^{\circ} 31' 20,953''$ BT yang terletak pada Jalan Pantai Bopong;
 5. TK 33.05.03.2012-03.2019-003 dilanjutkan mengarah ke barat daya mengikuti tepi sisi barat Jalan Pantai Bopong sampai pada TK 33.05.03.2012-03.2019-004 dengan koordinat $7^{\circ} 44' 27,584''$ LS dan $109^{\circ} 31' 20,138''$ BT yang terletak pada Jalan Pantai Bopong;
 6. TK 33.05.03.2012-03.2019-004 dilanjutkan mengarah ke tenggara mengikuti tepi sisi selatan Jalan Desa Sitiadi sampai pada TK 33.05.03.2012-03.2019-005 dengan koordinat $7^{\circ} 44' 28,445''$ LS dan $109^{\circ} 31' 24,627''$ BT yang terletak pada pekarangan;
 7. TK 33.05.03.2012-03.2019-005 dilanjutkan mengarah ke tenggara melewati pekarangan sampai pada TK 33.05.03.2012-03.2019-006 dengan koordinat $7^{\circ} 44' 35,787''$ LS dan $109^{\circ} 31' 24,602''$ BT yang terletak pada jalan setapak;
 8. TK 33.05.03.2012-03.2019-006 dilanjutkan mengarah ke barat daya mengikuti tepi sisi barat jalan setapak sampai pada TK 33.05.03.2012-03.2019-007 dengan koordinat $7^{\circ} 44' 36,656''$ LS dan $109^{\circ} 31' 24,447''$ BT yang terletak pada Jalan Pangeran Diponegoro; dan
 9. TK 33.05.03.2012-03.2019-007 dilanjutkan mengarah ke barat daya melewati Jalan Pangeran Diponegoro sampai pada TK 33.05.03.2011-03.2012-03.2019-000 dengan koordinat $7^{\circ} 44' 36,885''$ LS dan $109^{\circ} 31' 24,406''$ BT yang terletak pada Simpul batas antara Desa Purwoharjo, Desa Banjarejo, dan Desa Sitiadi Kecamatan Puring.

- e. Penetapan Batas Desa pada segmen Desa Sitiadi dengan Desa Srusuhjuritengah Kecamatan Puring adalah:
1. dimulai dari TK 33.05.03.2012-03.2018-03.2019-000 dengan koordinat $7^{\circ} 44' 16,461''$ LS dan $109^{\circ} 30' 56,747''$ BT yang merupakan Simpul batas antara Desa Banjarejo, Desa Srusuhjuritengah, dan Desa Sitiadi Kecamatan Puring;
 2. dari TK 33.05.03.2012-03.2018-03.2019-000 dilanjutkan mengarah ke timur laut melewati kebun sampai pada TK 33.05.03.2018-03.2019-001 dengan koordinat $7^{\circ} 44' 14,167''$ LS dan $109^{\circ} 30' 57,411''$ BT yang terletak pada tepi jalan setapak;
 3. TK 33.05.03.2018-03.2019-001 dilanjutkan mengarah ke barat laut melewati tepi jalan setapak sampai pada TK 33.05.03.2018-03.2019-002 dengan koordinat $7^{\circ} 44' 14,121''$ LS dan $109^{\circ} 30' 57,393''$ BT yang terletak pada kebun;
 4. TK 33.05.03.2018-03.2019-002 dilanjutkan mengarah ke barat laut melewati kebun sampai pada TK 33.05.03.2018-03.2019-003 dengan koordinat $7^{\circ} 44' 14,057''$ LS dan $109^{\circ} 30' 57,097''$ BT yang terletak pada tepi jalan setapak;
 5. TK 33.05.03.2018-03.2019-003 dilanjutkan mengarah ke barat laut mengikuti tepi jalan setapak sampai pada TK 33.05.03.2018-03.2019-004 dengan koordinat $7^{\circ} 44' 12,165''$ LS dan $109^{\circ} 30' 57,040''$ BT yang terletak pada kebun;
 6. TK 33.05.03.2018-03.2019-004 dilanjutkan mengarah ke timur melewati kebun sampai pada TK 33.05.03.2018-03.2019-005 dengan koordinat $7^{\circ} 44' 12,109''$ LS dan $109^{\circ} 30' 58,832''$ BT yang terletak pada kebun;
 7. TK 33.05.03.2018-03.2019-005 dilanjutkan mengarah ke timur laut melewati kebun sampai pada TK 33.05.03.2018-03.2019-006 dengan koordinat $7^{\circ} 44' 8,829''$ LS dan $109^{\circ} 30' 59,193''$ BT yang terletak pada tepi sisi selatan Jalan Puring-Suwuk;
 8. TK 33.05.03.2018-03.2019-006 dilanjutkan mengarah ke tenggara melewati Jalan Puring-Suwuk sampai pada TK 33.05.03.2018-03.2019-007 dengan koordinat $7^{\circ} 44' 9,079''$ LS dan $109^{\circ} 31' 0,820''$ BT yang terletak pada tepi sisi utara Jalan Puring-Suwuk;
 9. TK 33.05.03.2018-03.2019-007 dilanjutkan mengarah ke timur laut mengikuti tepi timur jalan sampai pada TK 33.05.03.2018-03.2019-008 dengan koordinat $7^{\circ} 44' 0,565''$ LS dan $109^{\circ} 31' 2,304''$ BT yang terletak pada tepi jalan;
 10. TK 33.05.03.2018-03.2019-008 dilanjutkan mengarah ke timur laut melewati kebun sampai pada TK 33.05.03.2018-03.2019-009 dengan koordinat $7^{\circ} 44' 0,369''$ LS dan $109^{\circ} 31' 4,069''$ BT yang terletak pada kebun;
 11. TK 33.05.03.2018-03.2019-009 dilanjutkan mengarah ke timur laut melewati kebun sampai pada TK 33.05.03.2018-03.2019-010 dengan koordinat $7^{\circ} 44' 0,246''$ LS dan $109^{\circ} 31' 4,454''$ BT yang terletak pada kebun;
 12. TK 33.05.03.2018-03.2019-010 dilanjutkan mengarah ke timur melewati kebun sampai pada TK 33.05.03.2018-03.2019-011 dengan koordinat $7^{\circ} 44' 0,188''$ LS dan $109^{\circ} 31' 5,841''$ BT yang terletak pada kebun;

13. TK 33.05.03.2018-03.2019-011 dilanjutkan mengarah ke tenggara melewati kebun sampai pada TK 33.05.03.2018-03.2019-012 dengan koordinat $7^{\circ} 44' 0,444''$ LS dan $109^{\circ} 31' 7,228''$ BT yang terletak pada kebun;
14. TK 33.05.03.2018-03.2019-012 dilanjutkan mengarah ke tenggara melewati kebun sampai pada TK 33.05.03.2018-03.2019-013 dengan koordinat $7^{\circ} 44' 1,158''$ LS dan $109^{\circ} 31' 7,754''$ BT yang terletak pada tepi sisi barat jalan;
15. TK 33.05.03.2018-03.2019-013 dilanjutkan mengarah ke timur laut mengikuti tepi barat jalan sampai pada TK 33.05.03.2018-03.2019-014 dengan koordinat $7^{\circ} 43' 57,881''$ LS dan $109^{\circ} 31' 8,736''$ BT yang terletak pada tepi sisi selatan Jalan Welaran;
16. TK 33.05.03.2018-03.2019-014 dilanjutkan mengarah ke barat laut mengikuti tepi selatan Jalan Welaran sampai pada TK 33.05.03.2018-03.2019-015 dengan koordinat $7^{\circ} 43' 56,705''$ LS dan $109^{\circ} 31' 2,831''$ BT yang terletak pada tepi sisi selatan Jalan Welaran;
17. TK 33.05.03.2018-03.2019-015 dilanjutkan mengarah ke timur laut mengikuti tepi timur jalan sampai pada TK 33.05.03.2018-03.2019-016 dengan koordinat $7^{\circ} 43' 53,565''$ LS dan $109^{\circ} 31' 3,330''$ BT yang terletak pada kebun;
18. TK 33.05.03.2018-03.2019-016 dilanjutkan mengarah ke timur laut melewati kebun sampai pada TK 33.05.03.2018-03.2019-017 dengan koordinat $7^{\circ} 43' 53,389''$ LS dan $109^{\circ} 31' 4,342''$ BT yang terletak pada kebun;
19. TK 33.05.03.2018-03.2019-017 dilanjutkan mengarah ke tenggara melewati kebun sampai pada TK 33.05.03.2018-03.2019-018 dengan koordinat $7^{\circ} 43' 53,567''$ LS dan $109^{\circ} 31' 5,046''$ BT yang terletak pada kebun;
20. TK 33.05.03.2018-03.2019-018 dilanjutkan mengarah ke tenggara melewati kebun sampai pada TK 33.05.03.2018-03.2019-019 dengan koordinat $7^{\circ} 43' 53,999''$ LS dan $109^{\circ} 31' 6,076''$ BT yang terletak pada kebun;
21. TK 33.05.03.2018-03.2019-019 dilanjutkan mengarah ke tenggara melewati kebun sampai pada TK 33.05.03.2018-03.2019-020 dengan koordinat $7^{\circ} 43' 54,515''$ LS dan $109^{\circ} 31' 6,933''$ BT yang terletak pada kebun;
22. TK 33.05.03.2018-03.2019-020 dilanjutkan mengarah ke tenggara melewati kebun sampai pada TK 33.05.03.2018-03.2019-021 dengan koordinat $7^{\circ} 43' 55,317''$ LS dan $109^{\circ} 31' 8,899''$ BT yang terletak pada tepi saluran irigasi;
23. TK 33.05.03.2018-03.2019-021 dilanjutkan mengarah ke timur laut menyusuri tepi sisi timur saluran air sampai pada TK 33.05.03.2018-03.2019-022 dengan koordinat $7^{\circ} 43' 52,240''$ LS dan $109^{\circ} 31' 9,851''$ BT yang terletak pada tepi saluran irigasi;
24. TK 33.05.03.2018-03.2019-022 dilanjutkan mengarah ke barat laut melewati kebun sampai pada TK 33.05.03.2018-03.2019-023 dengan koordinat $7^{\circ} 43' 51,798''$ LS dan $109^{\circ} 31' 8,664''$ BT yang terletak pada kebun;
25. TK 33.05.03.2018-03.2019-023 dilanjutkan mengarah ke barat laut melewati kebun sampai pada TK 33.05.03.2018-03.2019-024 dengan koordinat $7^{\circ} 43' 51,247''$ LS dan $109^{\circ} 31' 4,670''$ BT yang terletak pada kebun;
26. TK 33.05.03.2018-03.2019-024 dilanjutkan mengarah ke barat daya melewati kebun sampai pada TK 33.05.03.2018-03.2019-025 dengan koordinat $7^{\circ} 43' 51,431''$ LS dan $109^{\circ} 31' 4,614''$ BT yang terletak pada kebun;

27. TK 33.05.03.2018-03.2019-025 dilanjutkan mengarah ke barat daya melewati kebun sampai pada TK 33.05.03.2018-03.2019-026 dengan koordinat 7° 43' 51,756" LS dan 109° 31' 3,356" BT yang terletak pada tepi sisi timur jalan;
28. TK 33.05.03.2018-03.2019-026 dilanjutkan mengarah ke timur laut mengikuti tepi timur jalan sampai pada TK 33.05.03.2018-03.2019-027 dengan koordinat 7° 43' 45,720" LS dan 109° 31' 4,639" BT yang terletak pada tepi sisi timur jalan;
29. TK 33.05.03.2018-03.2019-027 dilanjutkan mengarah ke tenggara melewati kebun sampai pada TK 33.05.03.2018-03.2019-028 dengan koordinat 7° 43' 46,099" LS dan 109° 31' 5,328" BT yang terletak pada kebun;
30. TK 33.05.03.2018-03.2019-028 dilanjutkan mengarah ke tenggara melewati kebun sampai pada TK 33.05.03.2018-03.2019-029 dengan koordinat 7° 43' 46,505" LS dan 109° 31' 6,443" BT yang terletak pada kebun;
31. TK 33.05.03.2018-03.2019-029 dilanjutkan mengarah ke tenggara melewati kebun sampai pada TK 33.05.03.2018-03.2019-030 dengan koordinat 7° 43' 46,646" LS dan 109° 31' 6,560" BT yang terletak pada kebun;
32. TK 33.05.03.2018-03.2019-030 dilanjutkan mengarah ke timur laut melewati kebun sampai pada TK 33.05.03.2018-03.2019-031 dengan koordinat 7° 43' 46,237" LS dan 109° 31' 7,877" BT yang terletak pada kebun;
33. TK 33.05.03.2018-03.2019-031 dilanjutkan mengarah ke utara melewati kebun sampai pada TK 33.05.03.2018-03.2019-032 dengan koordinat 7° 43' 44,817" LS dan 109° 31' 7,931" BT yang terletak pada kebun;
34. TK 33.05.03.2018-03.2019-032 dilanjutkan mengarah ke timur laut melewati sungai sampai pada TK 33.05.03.2018-03.2019-033 dengan koordinat 7° 43' 44,725" LS dan 109° 31' 7,970" BT yang terletak pada tanggul;
35. TK 33.05.03.2018-03.2019-033 dilanjutkan mengarah ke timur laut melewati tanggul sampai pada TK 33.05.03.2018-03.2019-034 dengan koordinat 7° 43' 44,434" LS dan 109° 31' 8,052" BT yang terletak pada sawah;
36. TK 33.05.03.2018-03.2019-034 dilanjutkan mengarah ke timur laut mengikuti pematang sawah sampai pada TK 33.05.03.2018-03.2019-035 dengan koordinat 7° 43' 37,845" LS dan 109° 31' 9,399" BT yang terletak pada sawah;
37. TK 33.05.03.2018-03.2019-035 dilanjutkan mengarah ke timur mengikuti pematang sawah sampai pada TK 33.05.03.2018-03.2019-036 dengan koordinat 7° 43' 37,815" LS dan 109° 31' 9,937" BT yang terletak pada sawah;
38. TK 33.05.03.2018-03.2019-036 dilanjutkan mengarah ke timur laut mengikuti pematang sawah sampai pada TK 33.05.03.2018-03.2019-037 dengan koordinat 7° 43' 34,045" LS dan 109° 31' 10,532" BT yang terletak pada sawah;
39. TK 33.05.03.2018-03.2019-037 dilanjutkan mengarah ke barat laut mengikuti pematang sawah sampai pada TK 33.05.03.2018-03.2019-038 dengan koordinat 7° 43' 33,960" LS dan 109° 31' 10,055" BT yang terletak pada sawah;

40. TK 33.05.03.2018-03.2019-038 dilanjutkan mengarah ke timur laut mengikuti pematang sawah sampai pada TK 33.05.03.2018-03.2019-039 dengan koordinat $7^{\circ} 43' 15,715''$ LS dan $109^{\circ} 31' 12,277''$ BT yang terletak pada sawah;
 41. TK 33.05.03.2018-03.2019-039 dilanjutkan mengarah ke barat laut melewati Sungai Rama sampai pada TK 33.05.03.2018-03.2019-040 dengan koordinat $7^{\circ} 43' 14,820''$ LS dan $109^{\circ} 31' 12,175''$ BT yang terletak pada sawah;
 42. TK 33.05.03.2018-03.2019-040 dilanjutkan mengarah ke barat laut mengikuti pematang sawah sampai pada TK 33.05.03.2018-03.2019-041 dengan koordinat $7^{\circ} 43' 12,029''$ LS dan $109^{\circ} 31' 11,971''$ BT yang terletak pada saluran irigasi;
 43. TK 33.05.03.2018-03.2019-041 dilanjutkan mengarah ke barat laut menyusuri as Kali Mati sampai pada TK 33.05.03.2018-03.2019-042 dengan koordinat $7^{\circ} 43' 8,897''$ LS dan $109^{\circ} 30' 59,227''$ BT yang terletak pada Kali Mati;
 44. TK 33.05.03.2018-03.2019-042 dilanjutkan mengarah ke barat daya menyusuri as Sungai Salak sampai pada TK 33.05.03.2018-03.2019-043 dengan koordinat $7^{\circ} 43' 11,165''$ LS dan $109^{\circ} 30' 57,269''$ BT yang terletak pada Sungai Salak;
 45. TK 33.05.03.2018-03.2019-043 dilanjutkan mengarah ke barat laut mengikuti pematang sawah sampai pada TK 33.05.03.2018-03.2019-044 dengan koordinat $7^{\circ} 43' 4,740''$ LS dan $109^{\circ} 30' 56,687''$ BT yang terletak pada sawah;
 46. TK 33.05.03.2018-03.2019-044 dilanjutkan mengarah ke timur mengikuti pematang sawah sampai pada TK 33.05.03.2018-03.2019-045 dengan koordinat $7^{\circ} 43' 4,700''$ LS dan $109^{\circ} 30' 59,711''$ BT yang terletak pada Sungai Salak; dan
 47. TK 33.05.03.2018-03.2019-045 dilanjutkan mengarah ke utara menyusuri as Sungai Salak sampai pada TK 33.05.03.2018-03.2019-03.2023-000 dengan koordinat $7^{\circ} 42' 40,900''$ LS dan $109^{\circ} 31' 1,176''$ BT yang terletak pada Simpul batas antara Desa Srusuhjuritengah, Desa Sitiadi, dan Desa Sidodadi Kecamatan Puring.
- f. Penetapan Batas Desa pada segmen Desa Sitiadi dengan Desa Sidodadi Kecamatan Puring adalah:
1. dimulai dari TK 33.05.03.2019-03.2022-03.2023-000 dengan koordinat $7^{\circ} 42' 40,530''$ LS dan $109^{\circ} 31' 1,204''$ BT yang merupakan Simpul batas antara Desa Sitiadi, Desa Sidobunder, dan Desa Sidodadi Kecamatan Puring; dan
 2. dari TK 33.05.03.2019-03.2022-03.2023-000 dilanjutkan mengarah ke selatan menyusuri as Sungai Kating sampai pada TK 33.05.03.2018-03.2019-03.2023-000 dengan koordinat $7^{\circ} 42' 40,900''$ LS dan $109^{\circ} 31' 1,176''$ BT yang terletak pada Simpul batas antara Desa Srusuhjuritengah, Desa Sitiadi, dan Desa Sidodadi Kecamatan Puring.

Bagian Kedua Puluh
Penetapan dan Penegasan Batas Desa Bumirejo

Pasal 42

Penetapan dan Penegasan Batas Desa Bumirejo Kecamatan Puring sebagaimana dimaksud dalam Pasal 3 huruf t memiliki Batas-batas sebagai berikut:

- a. Batas sebelah Utara : Desa Madurejo Kecamatan Puring dan Desa Sugihwaras Kecamatan Adimulyo
- b. Batas sebelah Timur : Desa Krandegan Kecamatan Puring
- c. Batas sebelah Selatan : Desa Kaleng, Desa Tukinggedong, dan Desa Purwoharjo Kecamatan Puring
- d. Batas sebelah Barat : Desa Sitiadi dan Desa Sidobunder Kecamatan Puring

Pasal 43

Penetapan dan Penegasan Batas Desa Bumirejo Kecamatan Puring sebagaimana dimaksud dalam Pasal 43 sebagai berikut:

- a. Penetapan Batas Desa pada segmen Desa Bumirejo dengan Desa Madurejo Kecamatan Puring adalah:
 - 1. dimulai dari TK 33.05.03.2020-03.2021-03.2022-000 dengan koordinat 7° 42' 59,402" LS dan 109° 31' 47,181" BT yang merupakan Simpul batas antara Desa Bumirejo, Desa Madurejo, dan Desa Sidobunder Kecamatan Puring;
 - 2. dari TK 33.05.03.2020-03.2021-03.2022-000 dilanjutkan mengarah ke timur mengikuti pematang sawah sampai pada TK 33.05.03.2020-03.2021-001 dengan koordinat 7° 42' 59,699" LS dan 109° 31' 52,741" BT yang terletak pada sawah;
 - 3. TK 33.05.03.2020-03.2021-001 dilanjutkan mengarah ke utara mengikuti pematang sawah sampai pada TK 33.05.03.2020-03.2021-002 dengan koordinat 7° 42' 55,794" LS dan 109° 31' 52,798" BT yang terletak pada sawah;
 - 4. TK 33.05.03.2020-03.2021-002 dilanjutkan mengarah ke barat mengikuti pematang sawah sampai pada TK 33.05.03.2020-03.2021-003 dengan koordinat 7° 42' 55,745" LS dan 109° 31' 52,146" BT yang terletak pada sawah;
 - 5. TK 33.05.03.2020-03.2021-003 dilanjutkan mengarah ke utara mengikuti pematang sawah sampai pada TK 33.05.03.2020-03.2021-004 dengan koordinat 7° 42' 54,686" LS dan 109° 31' 52,072" BT yang terletak pada sawah;
 - 6. TK 33.05.03.2020-03.2021-004 dilanjutkan mengarah ke barat mengikuti pematang sawah sampai pada TK 33.05.03.2020-03.2021-005 dengan koordinat 7° 42' 54,588" LS dan 109° 31' 49,472" BT yang terletak pada sawah;
 - 7. TK 33.05.03.2020-03.2021-005 dilanjutkan mengarah ke utara mengikuti pematang sawah sampai pada TK 33.05.03.2020-03.2021-006 dengan koordinat 7° 42' 47,797" LS dan 109° 31' 49,113" BT yang terletak pada sawah;

8. TK 33.05.03.2020-03.2021-006 dilanjutkan mengarah ke timur mengikuti pematang sawah sampai pada TK 33.05.03.2020-03.2021-007 dengan koordinat $7^{\circ} 42' 47,651''$ LS dan $109^{\circ} 31' 51,510''$ BT yang terletak pada sawah;
9. TK 33.05.03.2020-03.2021-007 dilanjutkan mengarah ke utara mengikuti pematang sawah sampai pada TK 33.05.03.2020-03.2021-008 dengan koordinat $7^{\circ} 42' 46,656''$ LS dan $109^{\circ} 31' 51,542''$ BT yang terletak pada sawah;
10. TK 33.05.03.2020-03.2021-008 dilanjutkan mengarah ke timur mengikuti pematang sawah kurang lebih 66 meter, lalu ke arah selatan kurang lebih 5 meter, lalu ke arah timur kurang lebih 45 meter sampai pada TK 33.05.03.2020-03.2021-009 dengan koordinat $7^{\circ} 42' 46,534''$ LS dan $109^{\circ} 31' 55,178''$ BT yang terletak pada sawah;
11. TK 33.05.03.2020-03.2021-009 dilanjutkan mengarah ke utara mengikuti pematang sawah sampai pada TK 33.05.03.2020-03.2021-010 dengan koordinat $7^{\circ} 42' 45,934''$ LS dan $109^{\circ} 31' 55,098''$ BT yang terletak pada tanggul;
12. TK 33.05.03.2020-03.2021-010 dilanjutkan mengarah ke utara melewati saluran irigasi sampai pada TK 33.05.03.2020-03.2021-011 dengan koordinat $7^{\circ} 42' 45,735''$ LS dan $109^{\circ} 31' 55,072''$ BT yang terletak pada tanggul;
13. TK 33.05.03.2020-03.2021-011 dilanjutkan mengarah ke utara mengikuti pematang sawah sampai pada TK 33.05.03.2020-03.2021-012 dengan koordinat $7^{\circ} 42' 45,034''$ LS dan $109^{\circ} 31' 54,974''$ BT yang terletak pada sawah;
14. TK 33.05.03.2020-03.2021-012 dilanjutkan mengarah ke timur mengikuti pematang sawah sampai pada TK 33.05.03.2020-03.2021-013 dengan koordinat $7^{\circ} 42' 44,863''$ LS dan $109^{\circ} 31' 57,297''$ BT yang terletak pada sawah;
15. TK 33.05.03.2020-03.2021-013 dilanjutkan mengarah ke utara mengikuti pematang sawah sampai pada TK 33.05.03.2020-03.2021-014 dengan koordinat $7^{\circ} 42' 44,357''$ LS dan $109^{\circ} 31' 57,265''$ BT yang terletak pada sawah;
16. TK 33.05.03.2020-03.2021-014 dilanjutkan mengarah ke timur mengikuti pematang sawah sampai pada TK 33.05.03.2020-03.2021-015 dengan koordinat $7^{\circ} 42' 44,121''$ LS dan $109^{\circ} 31' 59,865''$ BT yang terletak pada sawah;
17. TK 33.05.03.2020-03.2021-015 dilanjutkan mengarah ke utara mengikuti pematang sawah sampai pada TK 33.05.03.2020-03.2021-016 dengan koordinat $7^{\circ} 42' 43,029''$ LS dan $109^{\circ} 31' 59,825''$ BT yang terletak pada sawah;
18. TK 33.05.03.2020-03.2021-016 dilanjutkan mengarah ke timur mengikuti pematang sawah sampai pada TK 33.05.03.2020-03.2021-017 dengan koordinat $7^{\circ} 42' 43,029''$ LS dan $109^{\circ} 32' 0,053''$ BT yang terletak pada jalan;

19. TK 33.05.03.2020-03.2021-017 dilanjutkan mengarah ke timur melewati jalan sampai pada TK 33.05.03.2020-03.2021-018 dengan koordinat $7^{\circ} 42' 42,947''$ LS dan $109^{\circ} 32' 0,200''$ BT yang terletak pada jalan;
20. TK 33.05.03.2020-03.2021-018 dilanjutkan mengarah ke timur laut mengikuti pematang sawah sampai pada TK 33.05.03.2020-03.2021-019 dengan koordinat $7^{\circ} 42' 42,645''$ LS dan $109^{\circ} 32' 1,406''$ BT yang terletak pada sawah;
21. TK 33.05.03.2020-03.2021-019 dilanjutkan mengarah ke utara mengikuti pematang sawah sampai pada TK 33.05.03.2020-03.2021-020 dengan koordinat $7^{\circ} 42' 41,137''$ LS dan $109^{\circ} 32' 1,333''$ BT yang terletak pada sawah;
22. TK 33.05.03.2020-03.2021-020 dilanjutkan mengarah ke timur mengikuti pematang sawah sampai pada TK 33.05.03.2020-03.2021-021 dengan koordinat $7^{\circ} 42' 41,129''$ LS dan $109^{\circ} 32' 2,148''$ BT yang terletak pada sawah;
23. TK 33.05.03.2020-03.2021-021 dilanjutkan mengarah ke utara mengikuti pematang sawah sampai pada TK 33.05.03.2020-03.2021-022 dengan koordinat $7^{\circ} 42' 39,972''$ LS dan $109^{\circ} 32' 2,229''$ BT yang terletak pada sawah;
24. TK 33.05.03.2020-03.2021-022 dilanjutkan mengarah ke timur mengikuti pematang sawah kurang lebih 63 meter, lalu ke arah utara kurang lebih 3 meter, lalu ke arah timur kurang lebih 33 meter sampai pada TK 33.05.03.2020-03.2021-023 dengan koordinat $7^{\circ} 42' 39,776''$ LS dan $109^{\circ} 32' 5,441''$ BT yang terletak pada sawah;
25. TK 33.05.03.2020-03.2021-023 dilanjutkan mengarah ke utara mengikuti pematang sawah sampai pada TK 33.05.03.2020-03.2021-024 dengan koordinat $7^{\circ} 42' 38,602''$ LS dan $109^{\circ} 32' 5,474''$ BT yang terletak pada sawah;
26. TK 33.05.03.2020-03.2021-024 dilanjutkan mengarah ke timur mengikuti pematang sawah sampai pada TK 33.05.03.2020-03.2021-025 dengan koordinat $7^{\circ} 42' 38,627''$ LS dan $109^{\circ} 32' 6,305''$ BT yang terletak pada sawah;
27. TK 33.05.03.2020-03.2021-025 dilanjutkan mengarah ke utara mengikuti pematang sawah sampai pada TK 33.05.03.2020-03.2021-026 dengan koordinat $7^{\circ} 42' 36,254''$ LS dan $109^{\circ} 32' 6,167''$ BT yang terletak pada sawah;
28. TK 33.05.03.2020-03.2021-026 dilanjutkan mengarah ke timur mengikuti pematang sawah sampai pada TK 33.05.03.2020-03.2021-027 dengan koordinat $7^{\circ} 42' 36,263''$ LS dan $109^{\circ} 32' 6,745''$ BT yang terletak pada sawah;
29. TK 33.05.03.2020-03.2021-027 dilanjutkan mengarah ke utara mengikuti pematang sawah sampai pada TK 33.05.03.2020-03.2021-028 dengan koordinat $7^{\circ} 42' 35,113''$ LS dan $109^{\circ} 32' 6,851''$ BT yang terletak pada sawah;
30. TK 33.05.03.2020-03.2021-028 dilanjutkan mengarah ke timur mengikuti pematang sawah sampai pada TK 33.05.03.2020-03.2021-029 dengan koordinat $7^{\circ} 42' 35,121''$ LS dan $109^{\circ} 32' 8,653''$ BT yang terletak pada sawah;
31. TK 33.05.03.2020-03.2021-029 dilanjutkan mengarah ke selatan mengikuti pematang sawah sampai pada TK 33.05.03.2020-03.2021-030 dengan koordinat $7^{\circ} 42' 36,034''$ LS dan $109^{\circ} 32' 8,637''$ BT yang terletak pada sawah;
32. TK 33.05.03.2020-03.2021-030 dilanjutkan mengarah ke timur mengikuti pematang sawah sampai pada TK 33.05.03.2020-03.2021-031 dengan koordinat $7^{\circ} 42' 36,246''$ LS dan $109^{\circ} 32' 9,900''$ BT yang terletak pada sawah;

33. TK 33.05.03.2020-03.2021-031 dilanjutkan mengarah ke selatan mengikuti pematang sawah sampai pada TK 33.05.03.2020-03.2021-032 dengan koordinat $7^{\circ} 42' 37,282''$ LS dan $109^{\circ} 32' 9,868''$ BT yang terletak pada sawah;
34. TK 33.05.03.2020-03.2021-032 dilanjutkan mengarah ke timur mengikuti pematang sawah sampai pada TK 33.05.03.2020-03.2021-033 dengan koordinat $7^{\circ} 42' 37,388''$ LS dan $109^{\circ} 32' 11,033''$ BT yang terletak pada sawah;
35. TK 33.05.03.2020-03.2021-033 dilanjutkan mengarah ke selatan mengikuti pematang sawah sampai pada TK 33.05.03.2020-03.2021-034 dengan koordinat $7^{\circ} 42' 38,659''$ LS dan $109^{\circ} 32' 11,009''$ BT yang terletak pada sawah;
36. TK 33.05.03.2020-03.2021-034 dilanjutkan mengarah ke barat daya mengikuti pematang sawah sampai pada TK 33.05.03.2020-03.2021-035 dengan koordinat $7^{\circ} 42' 38,733''$ LS dan $109^{\circ} 32' 10,577''$ BT yang terletak pada sawah;
37. TK 33.05.03.2020-03.2021-035 dilanjutkan mengarah ke selatan mengikuti pematang sawah kurang lebih 30 meter, lalu ke arah tenggara kurang lebih 5 meter, lalu ke arah selatan kurang lebih 30 meter sampai pada TK 33.05.03.2020-03.2021-036 dengan koordinat $7^{\circ} 42' 40,819''$ LS dan $109^{\circ} 32' 10,642''$ BT yang terletak pada sawah;
38. TK 33.05.03.2020-03.2021-036 dilanjutkan mengarah ke timur mengikuti pematang sawah sampai pada TK 33.05.03.2020-03.2021-037 dengan koordinat $7^{\circ} 42' 40,966''$ LS dan $109^{\circ} 32' 11,596''$ BT yang terletak pada sawah;
39. TK 33.05.03.2020-03.2021-037 dilanjutkan mengarah ke timur laut mengikuti pematang sawah sampai pada TK 33.05.03.2020-03.2021-038 dengan koordinat $7^{\circ} 42' 38,985''$ LS dan $109^{\circ} 32' 12,370''$ BT yang terletak pada sawah;
40. TK 33.05.03.2020-03.2021-038 dilanjutkan mengarah ke timur mengikuti pematang sawah sampai pada TK 33.05.03.2020-03.2021-039 dengan koordinat $7^{\circ} 42' 39,075''$ LS dan $109^{\circ} 32' 12,688''$ BT yang terletak pada sawah;
41. TK 33.05.03.2020-03.2021-039 dilanjutkan mengarah ke timur laut mengikuti pematang sawah kurang lebih 28 meter, lalu ke arah timur kurang lebih 14 meter sampai pada TK 33.05.03.2020-03.2021-040 dengan koordinat $7^{\circ} 42' 38,309''$ LS dan $109^{\circ} 32' 13,560''$ BT yang terletak pada jalan;
42. TK 33.05.03.2020-03.2021-040 dilanjutkan mengarah ke timur melewati kebun kurang lebih 17 meter, lalu ke arah selatan kurang lebih 45 meter sampai pada TK 33.05.03.2020-03.2021-041 dengan koordinat $7^{\circ} 42' 39,827''$ LS dan $109^{\circ} 32' 14,006''$ BT yang terletak pada kebun;
43. TK 33.05.03.2020-03.2021-041 dilanjutkan mengarah ke selatan mengikuti pematang sawah sampai pada TK 33.05.03.2020-03.2021-042 dengan koordinat $7^{\circ} 42' 40,950''$ LS dan $109^{\circ} 32' 13,699''$ BT yang terletak pada sawah;

44. TK 33.05.03.2020-03.2021-042 dilanjutkan mengarah ke tenggara mengikuti pematang sawah sampai pada TK 33.05.03.2020-03.2021-043 dengan koordinat $7^{\circ} 42' 41,806''$ LS dan $109^{\circ} 32' 14,253''$ BT yang terletak pada sawah;
45. TK 33.05.03.2020-03.2021-043 dilanjutkan mengarah ke timur mengikuti pematang sawah sampai pada TK 33.05.03.2020-03.2021-044 dengan koordinat $7^{\circ} 42' 42,010''$ LS dan $109^{\circ} 32' 16,650''$ BT yang terletak pada sawah;
46. TK 33.05.03.2020-03.2021-044 dilanjutkan mengarah ke tenggara mengikuti pematang sawah sampai pada TK 33.05.03.2020-03.2021-045 dengan koordinat $7^{\circ} 42' 42,645''$ LS dan $109^{\circ} 32' 17,359''$ BT yang terletak pada sawah;
47. TK 33.05.03.2020-03.2021-045 dilanjutkan mengarah ke selatan mengikuti pematang sawah sampai pada TK 33.05.03.2020-03.2021-046 dengan koordinat $7^{\circ} 42' 45,524''$ LS dan $109^{\circ} 32' 16,886''$ BT yang terletak pada tanggul;
48. TK 33.05.03.2020-03.2021-046 dilanjutkan mengarah ke selatan melewati saluran irigasi sampai pada TK 33.05.03.2020-03.2021-047 dengan koordinat $7^{\circ} 42' 45,681''$ LS dan $109^{\circ} 32' 16,842''$ BT yang terletak pada tanggul;
49. TK 33.05.03.2020-03.2021-047 dilanjutkan mengarah ke barat daya mengikuti pematang sawah sampai pada TK 33.05.03.2020-03.2021-048 dengan koordinat $7^{\circ} 42' 49,469''$ LS dan $109^{\circ} 32' 16,308''$ BT yang terletak pada sawah;
50. TK 33.05.03.2020-03.2021-048 dilanjutkan mengarah ke barat mengikuti pematang sawah sampai pada TK 33.05.03.2020-03.2021-049 dengan koordinat $7^{\circ} 42' 49,485''$ LS dan $109^{\circ} 32' 15,786''$ BT yang terletak pada sawah;
51. TK 33.05.03.2020-03.2021-049 dilanjutkan mengarah ke selatan mengikuti pematang sawah sampai pada TK 33.05.03.2020-03.2021-050 dengan koordinat $7^{\circ} 42' 50,235''$ LS dan $109^{\circ} 32' 15,835''$ BT yang terletak pada sawah;
52. TK 33.05.03.2020-03.2021-050 dilanjutkan mengarah ke tenggara mengikuti pematang sawah sampai pada TK 33.05.03.2020-03.2021-051 dengan koordinat $7^{\circ} 42' 50,447''$ LS dan $109^{\circ} 32' 16,552''$ BT yang terletak pada sawah;
53. TK 33.05.03.2020-03.2021-051 dilanjutkan mengarah ke selatan mengikuti pematang sawah sampai pada TK 33.05.03.2020-03.2021-052 dengan koordinat $7^{\circ} 42' 53,080''$ LS dan $109^{\circ} 32' 16,829''$ BT yang terletak pada sawah;
54. TK 33.05.03.2020-03.2021-052 dilanjutkan mengarah ke timur mengikuti pematang sawah sampai pada TK 33.05.03.2020-03.2021-053 dengan koordinat $7^{\circ} 42' 53,186''$ LS dan $109^{\circ} 32' 17,571''$ BT yang terletak pada sawah;

55. TK 33.05.03.2020-03.2021-053 dilanjutkan mengarah ke selatan mengikuti pematang sawah sampai pada TK 33.05.03.2020-03.2021-054 dengan koordinat $7^{\circ} 42' 53,952''$ LS dan $109^{\circ} 32' 17,514''$ BT yang terletak pada sawah;
56. TK 33.05.03.2020-03.2021-054 dilanjutkan mengarah ke tenggara mengikuti pematang sawah kurang lebih 42 meter, lalu ke arah timur kurang lebih 24 meter sampai pada TK 33.05.03.2020-03.2021-055 dengan koordinat $7^{\circ} 42' 54,400''$ LS dan $109^{\circ} 32' 19,601''$ BT yang terletak pada sawah;
57. TK 33.05.03.2020-03.2021-055 dilanjutkan mengarah ke selatan mengikuti pematang sawah sampai pada TK 33.05.03.2020-03.2021-056 dengan koordinat $7^{\circ} 42' 55,183''$ LS dan $109^{\circ} 32' 19,650''$ BT yang terletak pada sawah;
58. TK 33.05.03.2020-03.2021-056 dilanjutkan mengarah ke tenggara mengikuti pematang sawah sampai pada TK 33.05.03.2020-03.2021-057 dengan koordinat $7^{\circ} 42' 55,925''$ LS dan $109^{\circ} 32' 22,381''$ BT yang terletak pada sawah;
59. TK 33.05.03.2020-03.2021-057 dilanjutkan mengarah ke timur laut mengikuti pematang sawah sampai pada TK 33.05.03.2020-03.2021-058 dengan koordinat $7^{\circ} 42' 55,167''$ LS dan $109^{\circ} 32' 22,552''$ BT yang terletak pada sawah;
60. TK 33.05.03.2020-03.2021-058 dilanjutkan mengarah ke timur mengikuti pematang sawah sampai pada TK 33.05.03.2020-03.2021-059 dengan koordinat $7^{\circ} 42' 55,191''$ LS dan $109^{\circ} 32' 23,220''$ BT yang terletak pada sawah;
61. TK 33.05.03.2020-03.2021-059 dilanjutkan mengarah ke utara mengikuti pematang sawah kurang lebih 23 meter, lalu ke arah barat laut kurang lebih 23 meter sampai pada TK 33.05.03.2020-03.2021-060 dengan koordinat $7^{\circ} 42' 53,871''$ LS dan $109^{\circ} 32' 22,878''$ BT yang terletak pada sawah;
62. TK 33.05.03.2020-03.2021-060 dilanjutkan mengarah ke timur laut mengikuti pematang sawah sampai pada TK 33.05.03.2020-03.2021-061 dengan koordinat $7^{\circ} 42' 53,781''$ LS dan $109^{\circ} 32' 23,660''$ BT yang terletak pada sawah;
63. TK 33.05.03.2020-03.2021-061 dilanjutkan mengarah ke utara mengikuti pematang sawah sampai pada TK 33.05.03.2020-03.2021-062 dengan koordinat $7^{\circ} 42' 50,104''$ LS dan $109^{\circ} 32' 23,897''$ BT yang terletak pada sawah;
64. TK 33.05.03.2020-03.2021-062 dilanjutkan mengarah ke timur mengikuti pematang sawah kurang lebih 13 meter, lalu ke arah tenggara kurang lebih 20 meter, lalu ke arah timur kurang lebih 22 meter sampai pada TK 33.05.03.2020-03.2021-063 dengan koordinat $7^{\circ} 42' 50,267''$ LS dan $109^{\circ} 32' 25,666''$ BT yang terletak pada sawah;
65. TK 33.05.03.2020-03.2021-063 dilanjutkan mengarah ke utara mengikuti pematang sawah sampai pada TK 33.05.03.2020-03.2021-064 dengan koordinat $7^{\circ} 42' 49,420''$ LS dan $109^{\circ} 32' 25,601''$ BT yang terletak pada sawah;

66. TK 33.05.03.2020-03.2021-064 dilanjutkan mengarah ke timur mengikuti pematang sawah sampai pada TK 33.05.03.2020-03.2021-065 dengan koordinat $7^{\circ} 42' 49,330''$ LS dan $109^{\circ} 32' 27,467''$ BT yang terletak pada sawah;
 67. TK 33.05.03.2020-03.2021-065 dilanjutkan mengarah ke barat laut mengikuti pematang sawah sampai pada TK 33.05.03.2020-03.2021-066 dengan koordinat $7^{\circ} 42' 48,441''$ LS dan $109^{\circ} 32' 27,272''$ BT yang terletak pada sawah;
 68. TK 33.05.03.2020-03.2021-066 dilanjutkan mengarah ke timur mengikuti pematang sawah sampai pada TK 33.05.03.2020-03.2021-067 dengan koordinat $7^{\circ} 42' 48,319''$ LS dan $109^{\circ} 32' 29,138''$ BT yang terletak pada sawah;
 69. TK 33.05.03.2020-03.2021-067 dilanjutkan mengarah ke utara mengikuti pematang sawah sampai pada TK 33.05.03.2020-03.2021-068 dengan koordinat $7^{\circ} 42' 45,988''$ LS dan $109^{\circ} 32' 29,269''$ BT yang terletak pada tanggul;
 70. TK 33.05.03.2020-03.2021-068 dilanjutkan mengarah ke barat laut melewati saluran irigasi sampai pada TK 33.05.03.2020-03.2021-069 dengan koordinat $7^{\circ} 42' 45,702''$ LS dan $109^{\circ} 32' 29,155''$ BT yang terletak pada tanggul;
 71. TK 33.05.03.2020-03.2021-069 dilanjutkan mengarah ke utara mengikuti pematang sawah sampai pada TK 33.05.03.2020-03.2021-070 dengan koordinat $7^{\circ} 42' 43,178''$ LS dan $109^{\circ} 32' 29,121''$ BT yang terletak pada sawah; dan
 72. TK 33.05.03.2020-03.2021-070 dilanjutkan mengarah ke timur mengikuti pematang sawah sampai pada TK 33.05.03.2020-03.2021-15.2001-000 dengan koordinat $7^{\circ} 42' 43,217''$ LS dan $109^{\circ} 32' 29,881''$ BT yang terletak pada Simpul batas antara Desa Bumirejo dan Desa Madurejo Kecamatan Puring dengan Desa Sugihwaras Kecamatan Adimulyo.
- b. Penetapan Batas Desa pada segmen Desa Bumirejo Kecamatan Puring dengan Desa Sugihwaras Kecamatan Adimulyo adalah:
1. dimulai dari TK 33.05.03.2008-03.2020-15.2001-15.2002-000 dengan koordinat $7^{\circ} 42' 43,217''$ LS dan $109^{\circ} 32' 29,881''$ BT yang merupakan Simpul batas antara Desa Krandegan, Desa Bumirejo Kecamatan Puring dengan Desa Sugihwaras dan Desa Tambaharjo Kecamatan Adimulyo;
 2. dari TK 33.05.03.2008-03.2020-15.2001-15.2002-000 dilanjutkan mengarah ke barat mengikuti tanggul saluran irigasi sampai pada TK 33.05.03.2020-15.2001-001 dengan koordinat $7^{\circ} 42' 42,336''$ LS dan $109^{\circ} 33' 8,444''$ BT yang terletak pada sawah;
 3. TK 33.05.03.2020-15.2001-001 dilanjutkan mengarah ke selatan mengikuti as jalan desa sampai pada TK 33.05.03.2020-15.2001-002 dengan koordinat $7^{\circ} 42' 49,415''$ LS dan $109^{\circ} 33' 8,165''$ BT yang terletak pada sawah;
 4. TK 33.05.03.2020-15.2001-002 dilanjutkan mengarah ke barat mengikuti jalan tanggul sampai pada TK 33.05.03.2020-15.2001-003 dengan koordinat $7^{\circ} 42' 49,261''$ LS dan $109^{\circ} 33' 6,998''$ BT yang terletak pada sawah;

5. TK 33.05.03.2020-15.2001-003 dilanjutkan mengarah ke selatan mengikuti pematang sawah sampai pada TK 33.05.03.2020-15.2001-004 dengan koordinat $7^{\circ} 42' 54,964''$ LS dan $109^{\circ} 33' 6,624''$ BT yang terletak pada sawah;
6. TK 33.05.03.2020-15.2001-004 dilanjutkan mengarah ke barat mengikuti pematang sawah sampai pada TK 33.05.03.2020-15.2001-005 dengan koordinat $7^{\circ} 42' 54,856''$ LS dan $109^{\circ} 33' 5,704''$ BT yang terletak pada sawah;
7. TK 33.05.03.2020-15.2001-005 dilanjutkan mengarah ke barat daya mengikuti pematang sawah sampai pada TK 33.05.03.2020-15.2001-006 dengan koordinat $7^{\circ} 42' 57,266''$ LS dan $109^{\circ} 33' 5,344''$ BT yang terletak pada sawah;
8. TK 33.05.03.2020-15.2001-006 dilanjutkan mengarah ke barat laut mengikuti pematang sawah sampai pada TK 33.05.03.2020-15.2001-007 dengan koordinat $7^{\circ} 42' 57,184''$ LS dan $109^{\circ} 33' 4,501''$ BT yang terletak pada sawah;
9. TK 33.05.03.2020-15.2001-007 dilanjutkan mengarah ke barat daya mengikuti pematang sawah sampai pada TK 33.05.03.2020-15.2001-008 dengan koordinat $7^{\circ} 42' 59,255''$ LS dan $109^{\circ} 33' 4,188''$ BT yang terletak pada sawah;
10. TK 33.05.03.2020-15.2001-008 dilanjutkan mengarah ke barat mengikuti pematang sawah sampai pada TK 33.05.03.2020-15.2001-009 dengan koordinat $7^{\circ} 42' 59,219''$ LS dan $109^{\circ} 33' 3,756''$ BT yang terletak pada sawah;
11. TK 33.05.03.2020-15.2001-009 dilanjutkan mengarah ke selatan mengikuti pematang sawah sampai pada TK 33.05.03.2020-15.2001-010 dengan koordinat $7^{\circ} 43' 0,833''$ LS dan $109^{\circ} 33' 3,674''$ BT yang terletak pada sawah;
12. TK 33.05.03.2020-15.2001-010 dilanjutkan mengarah ke barat mengikuti pematang sawah sampai pada TK 33.05.03.2020-15.2001-011 dengan koordinat $7^{\circ} 43' 0,725''$ LS dan $109^{\circ} 33' 2,713''$ BT yang terletak pada sawah;
13. TK 33.05.03.2020-15.2001-011 dilanjutkan mengarah ke barat laut mengikuti pematang sawah sampai pada TK 33.05.03.2020-15.2001-012 dengan koordinat $7^{\circ} 43' 0,119''$ LS dan $109^{\circ} 33' 2,600''$ BT yang terletak pada sawah;
14. TK 33.05.03.2020-15.2001-012 dilanjutkan mengarah ke barat mengikuti pematang sawah sampai pada TK 33.05.03.2020-15.2001-013 dengan koordinat $7^{\circ} 43' 0,114''$ LS dan $109^{\circ} 33' 0,749''$ BT yang terletak pada sawah;
15. TK 33.05.03.2020-15.2001-013 dilanjutkan mengarah ke selatan mengikuti pematang sawah sampai pada TK 33.05.03.2020-15.2001-014 dengan koordinat $7^{\circ} 43' 0,561''$ LS dan $109^{\circ} 33' 0,703''$ BT yang terletak pada sawah;
16. TK 33.05.03.2020-15.2001-014 dilanjutkan mengarah ke barat mengikuti pematang sawah sampai pada TK 33.05.03.2020-15.2001-015 dengan koordinat $7^{\circ} 43' 0,535''$ LS dan $109^{\circ} 32' 58,750''$ BT yang terletak pada sawah;
17. TK 33.05.03.2020-15.2001-015 dilanjutkan mengarah ke barat daya mengikuti pematang sawah sampai pada TK 33.05.03.2020-15.2001-016 dengan koordinat $7^{\circ} 43' 1,054''$ LS dan $109^{\circ} 32' 58,647''$ BT yang terletak pada sawah;
18. TK 33.05.03.2020-15.2001-016 dilanjutkan mengarah ke barat mengikuti pematang sawah sampai pada TK 33.05.03.2020-15.2001-017 dengan koordinat $7^{\circ} 43' 0,838''$ LS dan $109^{\circ} 32' 56,843''$ BT yang terletak pada sawah;

19. TK 33.05.03.2020-15.2001-017 dilanjutkan mengarah ke timur laut mengikuti pematang sawah sampai pada TK 33.05.03.2020-15.2001-018 dengan koordinat $7^{\circ} 42' 59,826''$ LS dan $109^{\circ} 32' 57,162''$ BT yang terletak pada sawah;
20. TK 33.05.03.2020-15.2001-018 dilanjutkan mengarah ke barat laut mengikuti pematang sawah sampai pada TK 33.05.03.2020-15.2001-019 dengan koordinat $7^{\circ} 42' 59,687''$ LS dan $109^{\circ} 32' 56,807''$ BT yang terletak pada sawah;
21. TK 33.05.03.2020-15.2001-019 dilanjutkan mengarah ke timur laut mengikuti pematang sawah sampai pada TK 33.05.03.2020-15.2001-020 dengan koordinat $7^{\circ} 42' 55,894''$ LS dan $109^{\circ} 32' 57,405''$ BT yang terletak pada sawah;
22. TK 33.05.03.2020-15.2001-020 dilanjutkan mengarah ke barat laut mengikuti pematang sawah sampai pada TK 33.05.03.2020-15.2001-021 dengan koordinat $7^{\circ} 42' 55,668''$ LS dan $109^{\circ} 32' 56,871''$ BT yang terletak pada saluran irigasi;
23. TK 33.05.03.2020-15.2001-021 dilanjutkan mengarah ke timur laut menyusuri as saluran irigasi sampai pada TK 33.05.03.2020-15.2001-022 dengan koordinat $7^{\circ} 42' 54,763''$ LS dan $109^{\circ} 32' 58,399''$ BT yang terletak pada saluran irigasi;
24. TK 33.05.03.2020-15.2001-022 dilanjutkan mengarah ke tenggara mengikuti pematang sawah sampai pada TK 33.05.03.2020-15.2001-023 dengan koordinat $7^{\circ} 42' 55,188''$ LS dan $109^{\circ} 32' 58,769''$ BT yang terletak pada sawah;
25. TK 33.05.03.2020-15.2001-023 dilanjutkan mengarah ke tenggara mengikuti pematang sawah sampai pada TK 33.05.03.2020-15.2001-024 dengan koordinat $7^{\circ} 42' 55,421''$ LS dan $109^{\circ} 32' 59,913''$ BT yang terletak pada sawah;
26. TK 33.05.03.2020-15.2001-024 dilanjutkan mengarah ke timur laut mengikuti pematang sawah sampai pada TK 33.05.03.2020-15.2001-025 dengan koordinat $7^{\circ} 42' 53,955''$ LS dan $109^{\circ} 33' 0,091''$ BT yang terletak pada saluran irigasi;
27. TK 33.05.03.2020-15.2001-025 dilanjutkan mengarah ke timur mengikuti pematang sawah sampai pada TK 33.05.03.2020-15.2001-026 dengan koordinat $7^{\circ} 42' 54,003''$ LS dan $109^{\circ} 33' 0,804''$ BT yang terletak pada sawah;
28. TK 33.05.03.2020-15.2001-026 dilanjutkan mengarah ke timur laut mengikuti pematang sawah sampai pada TK 33.05.03.2020-15.2001-027 dengan koordinat $7^{\circ} 42' 49,615''$ LS dan $109^{\circ} 33' 1,355''$ BT yang terletak pada sawah;
29. TK 33.05.03.2020-15.2001-027 dilanjutkan mengarah ke barat mengikuti pematang sawah sampai pada TK 33.05.03.2020-15.2001-028 dengan koordinat $7^{\circ} 42' 49,491''$ LS dan $109^{\circ} 33' 0,690''$ BT yang terletak pada sawah;
30. TK 33.05.03.2020-15.2001-028 dilanjutkan mengarah ke timur laut mengikuti pematang sawah sampai pada TK 33.05.03.2020-15.2001-029 dengan koordinat $7^{\circ} 42' 48,566''$ LS dan $109^{\circ} 33' 0,882''$ BT yang terletak pada saluran irigasi;

31. TK 33.05.03.2020-15.2001-029 dilanjutkan mengarah ke timur mengikuti jalan sampai pada TK 33.05.03.2020-15.2001-030 dengan koordinat 7° 42' 48,566" LS dan 109° 33' 1,108" BT yang terletak pada sawah;
32. TK 33.05.03.2020-15.2001-030 dilanjutkan mengarah ke timur laut mengikuti pematang sawah sampai pada TK 33.05.03.2020-15.2001-031 dengan koordinat 7° 42' 46,413" LS dan 109° 33' 1,242" BT yang terletak pada sawah;
33. TK 33.05.03.2020-15.2001-031 dilanjutkan mengarah ke barat mengikuti pematang sawah sampai pada TK 33.05.03.2020-15.2001-032 dengan koordinat 7° 42' 46,373" LS dan 109° 33' 0,560" BT yang terletak pada sawah;
34. TK 33.05.03.2020-15.2001-032 dilanjutkan mengarah ke timur laut mengikuti pematang sawah sampai pada TK 33.05.03.2020-15.2001-033 dengan koordinat 7° 42' 44,980" LS dan 109° 33' 0,727" BT yang terletak pada sawah;
35. TK 33.05.03.2020-15.2001-033 dilanjutkan mengarah ke barat laut mengikuti pematang sawah sampai pada TK 33.05.03.2020-15.2001-034 dengan koordinat 7° 42' 44,859" LS dan 109° 32' 59,984" BT yang terletak pada sawah;
36. TK 33.05.03.2020-15.2001-034 dilanjutkan mengarah ke barat laut mengikuti pematang sawah sampai pada TK 33.05.03.2020-15.2001-035 dengan koordinat 7° 42' 42,693" LS dan 109° 32' 59,793" BT yang terletak pada sawah;
37. TK 33.05.03.2020-15.2001-035 dilanjutkan mengarah ke barat laut mengikuti pematang sawah sampai pada TK 33.05.03.2020-15.2001-036 dengan koordinat 7° 42' 41,878" LS dan 109° 32' 55,688" BT yang terletak pada sawah;
38. TK 33.05.03.2020-15.2001-036 dilanjutkan mengarah ke barat daya mengikuti pematang sawah sampai pada TK 33.05.03.2020-15.2001-037 dengan koordinat 7° 42' 42,207" LS dan 109° 32' 55,626" BT yang terletak pada sawah;
39. TK 33.05.03.2020-15.2001-037 dilanjutkan mengarah ke barat mengikuti pematang sawah sampai pada TK 33.05.03.2020-15.2001-038 dengan koordinat 7° 42' 42,172" LS dan 109° 32' 54,612" BT yang terletak pada sawah;
40. TK 33.05.03.2020-15.2001-038 dilanjutkan mengarah ke barat laut mengikuti pematang sawah sampai pada TK 33.05.03.2020-15.2001-039 dengan koordinat 7° 42' 41,967" LS dan 109° 32' 54,578" BT yang terletak pada sawah;
41. TK 33.05.03.2020-15.2001-039 dilanjutkan mengarah ke barat daya mengikuti pematang sawah sampai pada TK 33.05.03.2020-15.2001-040 dengan koordinat 7° 42' 42,022" LS dan 109° 32' 53,899" BT yang terletak pada sawah;
42. TK 33.05.03.2020-15.2001-040 dilanjutkan mengarah ke selatan mengikuti pematang sawah sampai pada TK 33.05.03.2020-15.2001-041 dengan koordinat 7° 42' 42,947" LS dan 109° 32' 53,824" BT yang terletak pada sawah;

43. TK 33.05.03.2020-15.2001-041 dilanjutkan mengarah ke barat daya mengikuti pematang sawah sampai pada TK 33.05.03.2020-15.2001-042 dengan koordinat $7^{\circ} 42' 43,084''$ LS dan $109^{\circ} 32' 51,446''$ BT yang terletak pada sawah;
44. TK 33.05.03.2020-15.2001-042 dilanjutkan mengarah ke selatan mengikuti pematang sawah sampai pada TK 33.05.03.2020-15.2001-043 dengan koordinat $7^{\circ} 42' 44,305''$ LS dan $109^{\circ} 32' 51,460''$ BT yang terletak pada sawah;
45. TK 33.05.03.2020-15.2001-043 dilanjutkan mengarah ke barat daya mengikuti pematang sawah sampai pada TK 33.05.03.2020-15.2001-044 dengan koordinat $7^{\circ} 42' 44,862''$ LS dan $109^{\circ} 32' 50,099''$ BT yang terletak pada sawah;
46. TK 33.05.03.2020-15.2001-044 dilanjutkan mengarah ke barat mengikuti pematang sawah sampai pada TK 33.05.03.2020-15.2001-045 dengan koordinat $7^{\circ} 42' 44,691''$ LS dan $109^{\circ} 32' 44,582''$ BT yang terletak pada sawah;
47. TK 33.05.03.2020-15.2001-045 dilanjutkan mengarah ke barat daya mengikuti pematang sawah sampai pada TK 33.05.03.2020-15.2001-046 dengan koordinat $7^{\circ} 42' 47,877''$ LS dan $109^{\circ} 32' 43,984''$ BT yang terletak pada sawah;
48. TK 33.05.03.2020-15.2001-046 dilanjutkan mengarah ke barat laut mengikuti pematang sawah sampai pada TK 33.05.03.2020-15.2001-047 dengan koordinat $7^{\circ} 42' 46,540''$ LS dan $109^{\circ} 32' 42,257''$ BT yang terletak pada pojok kuburan;
49. TK 33.05.03.2020-15.2001-047 dilanjutkan mengarah ke barat laut mengikuti pematang sawah sampai pada TK 33.05.03.2020-15.2001-048 dengan koordinat $7^{\circ} 42' 44,885''$ LS dan $109^{\circ} 32' 40,571''$ BT yang terletak pada tepi kuburan;
50. TK 33.05.03.2020-15.2001-048 dilanjutkan mengarah ke barat laut mengikuti pematang sawah sampai pada TK 33.05.03.2020-15.2001-049 dengan koordinat $7^{\circ} 42' 43,086''$ LS dan $109^{\circ} 32' 37,878''$ BT yang terletak pada sawah;
51. TK 33.05.03.2020-15.2001-049 dilanjutkan mengarah ke selatan mengikuti pematang sawah sampai pada TK 33.05.03.2020-15.2001-050 dengan koordinat $7^{\circ} 42' 45,004''$ LS dan $109^{\circ} 32' 37,729''$ BT yang terletak pada sawah;
52. TK 33.05.03.2020-15.2001-050 dilanjutkan mengarah ke barat mengikuti pematang sawah sampai pada TK 33.05.03.2020-15.2001-051 dengan koordinat $7^{\circ} 42' 44,942''$ LS dan $109^{\circ} 32' 34,830''$ BT yang terletak pada sawah;
53. TK 33.05.03.2020-15.2001-051 dilanjutkan mengarah ke barat laut mengikuti pematang sawah sampai pada TK 33.05.03.2020-15.2001-052 dengan koordinat $7^{\circ} 42' 43,636''$ LS dan $109^{\circ} 32' 34,753''$ BT yang terletak pada sawah;

54. TK 33.05.03.2020-15.2001-052 dilanjutkan mengarah ke barat mengikuti pematang sawah sampai pada TK 33.05.03.2020-15.2001-053 dengan koordinat $7^{\circ} 42' 43,662''$ LS dan $109^{\circ} 32' 34,136''$ BT yang terletak pada sawah;
55. TK 33.05.03.2020-15.2001-053 dilanjutkan mengarah ke barat laut mengikuti pematang sawah sampai pada TK 33.05.03.2020-15.2001-054 dengan koordinat $7^{\circ} 42' 42,603''$ LS dan $109^{\circ} 32' 34,064''$ BT yang terletak pada sawah;
56. TK 33.05.03.2020-15.2001-054 dilanjutkan mengarah ke barat mengikuti pematang sawah sampai pada TK 33.05.03.2020-15.2001-055 dengan koordinat $7^{\circ} 42' 42,588''$ LS dan $109^{\circ} 32' 33,231''$ BT yang terletak pada sawah;
57. TK 33.05.03.2020-15.2001-055 dilanjutkan mengarah ke barat laut mengikuti pematang sawah sampai pada TK 33.05.03.2020-15.2001-056 dengan koordinat $7^{\circ} 42' 41,750''$ LS dan $109^{\circ} 32' 33,072''$ BT yang terletak pada sawah;
58. TK 33.05.03.2020-15.2001-056 dilanjutkan mengarah ke barat daya mengikuti pematang sawah sampai pada TK 33.05.03.2020-15.2001-057 dengan koordinat $7^{\circ} 42' 41,802''$ LS dan $109^{\circ} 32' 32,034''$ BT yang terletak pada sawah;
59. TK 33.05.03.2020-15.2001-057 dilanjutkan mengarah ke barat laut mengikuti pematang sawah sampai pada TK 33.05.03.2020-15.2001-058 dengan koordinat $7^{\circ} 42' 41,380''$ LS dan $109^{\circ} 32' 31,957''$ BT yang terletak pada sawah;
60. TK 33.05.03.2020-15.2001-058 dilanjutkan mengarah ke barat daya mengikuti pematang sawah sampai pada TK 33.05.03.2020-15.2001-059 dengan koordinat $7^{\circ} 42' 41,462''$ LS dan $109^{\circ} 32' 30,610''$ BT yang terletak pada sawah;
61. TK 33.05.03.2020-15.2001-059 dilanjutkan mengarah ke tenggara mengikuti pematang sawah sampai pada TK 33.05.03.2020-15.2001-060 dengan koordinat $7^{\circ} 42' 42,727''$ LS dan $109^{\circ} 32' 30,780''$ BT yang terletak pada sawah;
62. TK 33.05.03.2020-15.2001-060 dilanjutkan mengarah ke barat mengikuti pematang sawah sampai pada TK 33.05.03.2020-15.2001-061 dengan koordinat $7^{\circ} 42' 42,760''$ LS dan $109^{\circ} 32' 30,046''$ BT yang terletak pada sawah;
63. TK 33.05.03.2020-15.2001-061 dilanjutkan mengarah ke selatan mengikuti pematang sawah sampai pada TK 33.05.03.2020-15.2001-062 dengan koordinat $7^{\circ} 42' 43,217''$ LS dan $109^{\circ} 32' 30,037''$ BT yang terletak pada sawah; dan
64. TK 33.05.03.2020-15.2001-062 dilanjutkan mengarah ke barat mengikuti pematang sawah sampai pada TK 33.05.03.2020-03.2021-15.2001-000 dengan koordinat $7^{\circ} 42' 43,217''$ LS dan $109^{\circ} 32' 29,881''$ BT yang terletak pada Simpul batas antara Desa Bumirejo dan Desa Madurejo Kecamatan Puring dengan Desa Sugihwaras Kecamatan Adimulyo.

c. Penetapan Batas Desa pada segmen Desa Bumirejo dengan Desa Krandegan Kecamatan Puring adalah:

1. dimulai dari TK 33.05.03.2008-03.2020-15.2001-15.2002-000 dengan koordinat $7^{\circ} 42' 43,189''$ LS dan $109^{\circ} 33' 16,647''$ BT yang merupakan Simpul batas antara Desa Krandegan, Desa Bumirejo Kecamatan Puring dengan Desa Sugihwaras dan Desa Tambaharjo Kecamatan Adimulyo;
2. dari TK 33.05.03.2008-03.2020-15.2001-15.2002-000 dilanjutkan mengarah ke selatan mengikuti pematang sawah sampai pada TK 33.05.03.2008-03.2020-001 dengan koordinat $7^{\circ} 42' 50,224''$ LS dan $109^{\circ} 33' 15,980''$ BT yang terletak pada sawah;
3. TK 33.05.03.2008-03.2020-001 dilanjutkan mengarah ke selatan mengikuti pematang sawah sampai pada TK 33.05.03.2008-03.2020-002 dengan koordinat $7^{\circ} 43' 13,421''$ LS dan $109^{\circ} 33' 9,901''$ BT yang terletak pada sawah;
4. TK 33.05.03.2008-03.2020-002 dilanjutkan mengarah ke timur mengikuti pematang sawah sampai pada TK 33.05.03.2008-03.2020-003 dengan koordinat $7^{\circ} 43' 13,462''$ LS dan $109^{\circ} 33' 10,161''$ BT yang terletak pada sawah;
5. TK 33.05.03.2008-03.2020-003 dilanjutkan mengarah ke selatan mengikuti pematang sawah sampai pada TK 33.05.03.2008-03.2020-004 dengan koordinat $7^{\circ} 43' 14,154''$ LS dan $109^{\circ} 33' 10,134''$ BT yang terletak pada sawah;
6. TK 33.05.03.2008-03.2020-004 dilanjutkan mengarah ke barat mengikuti pematang sawah sampai pada TK 33.05.03.2008-03.2020-005 dengan koordinat $7^{\circ} 43' 14,175''$ LS dan $109^{\circ} 33' 9,901''$ BT yang terletak pada sawah;
7. TK 33.05.03.2008-03.2020-005 dilanjutkan mengarah ke selatan mengikuti pematang sawah sampai pada TK 33.05.03.2008-03.2020-006 dengan koordinat $7^{\circ} 43' 18,732''$ LS dan $109^{\circ} 33' 8,932''$ BT yang terletak pada saluran irigasi;
8. TK 33.05.03.2008-03.2020-006 dilanjutkan mengarah ke selatan mengikuti pematang sawah sampai pada TK 33.05.03.2008-03.2020-007 dengan koordinat $7^{\circ} 43' 22,853''$ LS dan $109^{\circ} 33' 8,087''$ BT yang terletak pada sawah;
9. TK 33.05.03.2008-03.2020-007 dilanjutkan mengarah ke timur mengikuti pematang sawah sampai pada TK 33.05.03.2008-03.2020-008 dengan koordinat $7^{\circ} 43' 22,899''$ LS dan $109^{\circ} 33' 8,257''$ BT yang terletak pada sawah;
10. TK 33.05.03.2008-03.2020-008 dilanjutkan mengarah ke selatan mengikuti pematang sawah sampai pada TK 33.05.03.2008-03.2020-009 dengan koordinat $7^{\circ} 43' 23,835''$ LS dan $109^{\circ} 33' 8,087''$ BT yang terletak pada sawah;
11. TK 33.05.03.2008-03.2020-009 dilanjutkan mengarah ke barat mengikuti pematang sawah sampai pada TK 33.05.03.2008-03.2020-010 dengan koordinat $7^{\circ} 43' 23,794''$ LS dan $109^{\circ} 33' 7,743''$ BT yang terletak pada sawah;
12. TK 33.05.03.2008-03.2020-010 dilanjutkan mengarah ke selatan mengikuti pematang sawah sampai pada TK 33.05.03.2008-03.2020-011 dengan koordinat $7^{\circ} 43' 25,613''$ LS dan $109^{\circ} 33' 7,383''$ BT yang terletak pada sawah;

13. TK 33.05.03.2008-03.2020-011 dilanjutkan mengarah ke tenggara mengikuti pematang sawah sampai pada TK 33.05.03.2008-03.2020-012 dengan koordinat $7^{\circ} 43' 25,947''$ LS dan $109^{\circ} 33' 8,144''$ BT yang terletak pada sawah;
 14. TK 33.05.03.2008-03.2020-012 dilanjutkan mengarah ke selatan mengikuti pematang sawah sampai pada TK 33.05.03.2008-03.2020-013 dengan koordinat $7^{\circ} 43' 27,612''$ LS dan $109^{\circ} 33' 7,630''$ BT yang terletak pada tepi batas antara kebun dan sawah;
 15. TK 33.05.03.2008-03.2020-013 dilanjutkan mengarah ke timur laut melewati kebun kurang lebih 70 meter, lalu ke arah selatan kurang lebih 67 meter sampai pada TK 33.05.03.2008-03.2020-014 dengan koordinat $7^{\circ} 43' 29,753''$ LS dan $109^{\circ} 33' 10,236''$ BT yang terletak pada jalan desa;
 16. TK 33.05.03.2008-03.2020-014 dilanjutkan mengarah ke barat daya mengikuti jalan desa sampai pada TK 33.05.03.2008-03.2020-015 dengan koordinat $7^{\circ} 43' 30,507''$ LS dan $109^{\circ} 33' 6,371''$ BT yang terletak pada jalan desa;
 17. TK 33.05.03.2008-03.2020-015 dilanjutkan mengarah ke tenggara mengikuti jalan sampai pada TK 33.05.03.2008-03.2020-016 dengan koordinat $7^{\circ} 43' 31,617''$ LS dan $109^{\circ} 33' 6,556''$ BT yang terletak pada pekarangan warga; dan
 18. TK 33.05.03.2008-03.2020-016 dilanjutkan mengarah ke barat daya mengikuti jalan sampai pada TK 33.05.03.2008-03.2009-03.2020-000 dengan koordinat $7^{\circ} 43' 32,651''$ LS dan $109^{\circ} 33' 3,611''$ BT yang terletak pada Simpul batas antara Desa Krandegan, Desa Kaleng, dan Desa Bumirejo Kecamatan Puring.
- d. Penetapan Batas Desa pada segmen Desa Bumirejo dengan Desa Kaleng Kecamatan Puring adalah:
1. dimulai dari TK 33.05.03.2008-03.2009-03.2020-000 dengan koordinat $7^{\circ} 43' 32,651''$ LS dan $109^{\circ} 33' 3,611''$ BT yang merupakan Simpul batas antara Desa Krandegan, Desa Kaleng, dan Desa Bumirejo Kecamatan Puring;
 2. dari TK 33.05.03.2008-03.2009-03.2020-000 dilanjutkan mengarah ke barat mengikuti batas antara sawah dan kebun sampai pada TK 33.05.03.2009-03.2020-001 dengan koordinat $7^{\circ} 43' 31,532''$ LS dan $109^{\circ} 32' 56,125''$ BT yang terletak pada tepi batas antara sawah dan kebun;
 3. TK 33.05.03.2009-03.2020-001 dilanjutkan mengarah ke barat laut mengikuti jalan sampai pada TK 33.05.03.2009-03.2020-002 dengan koordinat $7^{\circ} 43' 26,097''$ LS dan $109^{\circ} 32' 54,714''$ BT yang terletak pada jalan desa;
 4. TK 33.05.03.2009-03.2020-002 dilanjutkan mengarah ke barat laut mengikuti jalan desa sampai pada TK 33.05.03.2009-03.2020-003 dengan koordinat $7^{\circ} 43' 23,001''$ LS dan $109^{\circ} 32' 46,180''$ BT yang terletak pada jalan desa;
 5. TK 33.05.03.2009-03.2020-003 dilanjutkan mengarah ke barat daya mengikuti jalan sampai pada TK 33.05.03.2009-03.2020-004 dengan koordinat $7^{\circ} 43' 23,468''$ LS dan $109^{\circ} 32' 45,368''$ BT yang terletak pada jalan pekarangan;

6. TK 33.05.03.2009-03.2020-004 dilanjutkan mengarah ke selatan mengikuti jalan sampai pada TK 33.05.03.2009-03.2020-005 dengan koordinat $7^{\circ} 43' 25,092''$ LS dan $109^{\circ} 32' 45,102''$ BT yang terletak pada jalan pekarangan;
 7. TK 33.05.03.2009-03.2020-005 dilanjutkan mengarah ke tenggara mengikuti jalan sampai pada TK 33.05.03.2009-03.2020-006 dengan koordinat $7^{\circ} 43' 25,499''$ LS dan $109^{\circ} 32' 46,880''$ BT yang terletak pada jalan pekarangan;
 8. TK 33.05.03.2009-03.2020-006 dilanjutkan mengarah ke tenggara mengikuti jalan sampai pada TK 33.05.03.2009-03.2020-007 dengan koordinat $7^{\circ} 43' 28,046''$ LS dan $109^{\circ} 32' 49,207''$ BT yang terletak pada tepi batas antara sawah dan kebun;
 9. TK 33.05.03.2009-03.2020-007 dilanjutkan mengarah ke selatan mengikuti jalan saluran air sampai pada TK 33.05.03.2009-03.2020-008 dengan koordinat $7^{\circ} 43' 29,461''$ LS dan $109^{\circ} 32' 42,372''$ BT yang terletak pada tepi batas antara sawah dan kebun; dan
 10. TK 33.05.03.2009-03.2020-008 dilanjutkan mengarah ke barat laut mengikuti batas antara sawah dan kebun sampai pada TK 33.05.03.2009-03.2010-03.2020-000 dengan koordinat $7^{\circ} 43' 29,031''$ LS dan $109^{\circ} 32' 36,299''$ BT yang terletak pada Simpul batas antara Desa Kaleng, Desa Tukinggedong, dan Desa Bumirejo Kecamatan Puring.
- e. Penetapan Batas Desa pada segmen Desa Bumirejo dengan Desa Tukinggedong Kecamatan Puring adalah:
1. dimulai dari TK 33.05.03.2009-03.2010-03.2020-000 dengan koordinat $7^{\circ} 43' 29,031''$ LS dan $109^{\circ} 32' 36,299''$ BT yang merupakan Simpul batas antara Desa Kaleng, Desa Tukinggedong, dan Desa Bumirejo Kecamatan Puring;
 2. dari TK 33.05.03.2009-03.2010-03.2020-000 dilanjutkan mengarah ke utara mengikuti jalan bagian timur sampai pada TK 33.05.03.2010-03.2020-001 dengan koordinat $7^{\circ} 43' 25,636''$ LS dan $109^{\circ} 32' 36,059''$ BT yang terletak pada jalan;
 3. TK 33.05.03.2010-03.2020-001 dilanjutkan mengarah ke barat melewati jalan sampai pada TK 33.05.03.2010-03.2020-002 dengan koordinat $7^{\circ} 43' 25,637''$ LS dan $109^{\circ} 32' 35,791''$ BT yang terletak pada jalan;
 4. TK 33.05.03.2010-03.2020-002 dilanjutkan mengarah ke barat mengikuti batas antara sawah dan kebun sampai pada TK 33.05.03.2010-03.2020-003 dengan koordinat $7^{\circ} 43' 26,802''$ LS dan $109^{\circ} 32' 32,401''$ BT yang terletak pada kebun;
 5. TK 33.05.03.2010-03.2020-003 dilanjutkan mengarah ke barat daya mengikuti pematang sawah sampai pada TK 33.05.03.2010-03.2020-004 dengan koordinat $7^{\circ} 43' 30,811''$ LS dan $109^{\circ} 32' 29,246''$ BT yang terletak pada sawah;
 6. TK 33.05.03.2010-03.2020-004 dilanjutkan mengarah ke barat laut mengikuti pematang sawah sampai pada TK 33.05.03.2010-03.2020-005 dengan koordinat $7^{\circ} 43' 22,437''$ LS dan $109^{\circ} 32' 26,229''$ BT yang terletak pada sungai;

7. TK 33.05.03.2010-03.2020-005 dilanjutkan mengarah ke barat laut menyusuri saluran air sampai pada TK 33.05.03.2010-03.2020-006 dengan koordinat $7^{\circ} 43' 32,006''$ LS dan $109^{\circ} 32' 18,971''$ BT yang terletak pada sungai; dan
 8. TK 33.05.03.2010-03.2020-006 dilanjutkan mengarah ke barat menyusuri tanggul Sungai Rama bagian utara sampai pada TK 33.05.03.2010-03.2011-03.2020-000 dengan koordinat $7^{\circ} 43' 30,062''$ LS dan $109^{\circ} 32' 8,775''$ BT yang terletak pada Simpul batas antara Desa Tukinggedong, Desa Purwoharjo, dan Desa Bumirejo Kecamatan Puring.
- f. Penetapan Batas Desa pada segmen Desa Bumirejo dengan Desa Purwoharjo Kecamatan Puring adalah:
1. dimulai dari TK 33.05.03.2010-03.2011-03.2020-000 dengan koordinat $7^{\circ} 43' 30,062''$ LS dan $109^{\circ} 32' 8,775''$ BT yang merupakan Simpul batas antara Desa Tukinggedong, Desa Purwoharjo, dan Desa Bumirejo Kecamatan Puring;
 2. dari TK 33.05.03.2010-03.2011-03.2020-000 dilanjutkan mengarah ke barat menyusuri tanggul Sungai Rama bagian utara sampai pada TK 33.05.03.2011-03.2020-001 dengan koordinat $7^{\circ} 43' 29,194''$ LS dan $109^{\circ} 32' 6,956''$ BT yang terletak pada saluran air;
 3. TK 33.05.03.2011-03.2020-001 dilanjutkan mengarah ke utara menyusuri saluran air sampai pada TK 33.05.03.2011-03.2020-002 dengan koordinat $7^{\circ} 43' 26,452''$ LS dan $109^{\circ} 32' 9,439''$ BT yang terletak pada saluran air;
 4. TK 33.05.03.2011-03.2020-002 dilanjutkan mengarah ke utara mengikuti pematang sawah sampai pada TK 33.05.03.2011-03.2020-003 dengan koordinat $7^{\circ} 43' 20,860''$ LS dan $109^{\circ} 32' 10,337''$ BT yang terletak pada saluran air; dan
 5. TK 33.05.03.2011-03.2020-003 dilanjutkan mengarah ke utara menyusuri saluran air sampai pada TK 33.05.03.2011-03.2019-03.2020-000 dengan koordinat $7^{\circ} 43' 11,923''$ LS dan $109^{\circ} 31' 45,094''$ BT yang terletak pada Simpul batas antara Desa Purwoharjo, Desa Sitiadi, dan Desa Bumirejo Kecamatan Puring.
- g. Penetapan Batas Desa pada segmen Desa Bumirejo dengan Desa Sitiadi Kecamatan Puring adalah:
1. dimulai dari TK 33.05.03.2019-03.2020-03.2022-000 dengan koordinat $7^{\circ} 42' 59,691''$ LS dan $109^{\circ} 31' 43,284''$ BT yang merupakan Simpul batas antara Desa Sitiadi, Desa Bumirejo, dan Desa Sidobunder Kecamatan Puring;
 2. dari TK 33.05.03.2019-03.2020-03.2022-000 dilanjutkan mengarah ke selatan mengikuti pematang sawah sampai pada TK 33.05.03.2019-03.2020-001 dengan koordinat $7^{\circ} 43' 5,549''$ LS dan $109^{\circ} 31' 43,555''$ BT yang terletak pada tanggul sungai;
 3. TK 33.05.03.2019-03.2020-001 dilanjutkan mengarah ke selatan melewati Sungai Kating sampai pada TK 33.05.03.2019-03.2020-002 dengan koordinat $7^{\circ} 43' 5,988''$ LS dan $109^{\circ} 31' 43,582''$ BT yang terletak pada tanggul sungai;

4. TK 33.05.03.2019-03.2020-002 dilanjutkan mengarah ke selatan mengikuti batas antara sawah dan kebun sampai pada TK 33.05.03.2019-03.2020-003 dengan koordinat $7^{\circ} 43' 8,936''$ LS dan $109^{\circ} 31' 43,817''$ BT yang terletak pada jalan;
 5. TK 33.05.03.2019-03.2020-003 dilanjutkan mengarah ke tenggara melewati jalan sampai pada TK 33.05.03.2019-03.2020-004 dengan koordinat $7^{\circ} 43' 9,085''$ LS dan $109^{\circ} 31' 44,034''$ BT yang terletak pada jalan; dan
 6. TK 33.05.03.2019-03.2020-004 dilanjutkan mengarah ke tenggara melewati permukiman sampai pada TK 33.05.03.2011-03.2019-03.2020-000 dengan koordinat $7^{\circ} 43' 11,923''$ LS dan $109^{\circ} 31' 45,094''$ BT yang terletak pada Simpul batas antara Desa Purwoharjo, Desa Sitiadi, dan Desa Bumirejo Kecamatan Puring.
- h. Penetapan Batas Desa pada segmen Desa Bumirejo dengan Desa Sidobunder Kecamatan Puring adalah:
1. dimulai dari TK 33.05.03.2019-03.2020-03.2022-000 dengan koordinat $7^{\circ} 42' 59,691''$ LS dan $109^{\circ} 31' 43,284''$ BT yang merupakan Simpul batas antara Desa Sitiadi, Desa Bumirejo, dan Desa Sidobunder Kecamatan Puring; dan
 2. dari TK 33.05.03.2019-03.2020-03.2022-000 dilanjutkan mengarah ke timur mengikuti pematang sawah kurang lebih 115 meter, lalu ke arah utara 3 meter, lalu ke arah timur 10 meter sampai pada TK 33.05.03.2020-03.2021-03.2022-000 dengan koordinat $7^{\circ} 42' 59,402''$ LS dan $109^{\circ} 31' 47,181''$ BT yang terletak pada Simpul batas antara Desa Bumirejo, Desa Madurejo, dan Desa Sidobunder Kecamatan Puring.

Bagian Kedua Puluh Satu
Penetapan dan Penegasan Batas Desa Madurejo

Pasal 44

Penetapan dan Penegasan Batas Desa Madurejo Kecamatan Puring sebagaimana dimaksud dalam Pasal 3 huruf u memiliki Batas-batas sebagai berikut:

- a. Batas sebelah Utara : Desa Purwodadi Kecamatan Kuwarasan dan Desa Tegalsari Kecamatan Adimulyo
- b. Batas sebelah Timur : Desa Sugihwaras Kecamatan Adimulyo
- c. Batas sebelah Selatan : Desa Bumirejo Kecamatan Puring
- d. Batas sebelah Barat : Desa Sidobunder Kecamatan Puring

Pasal 45

Penetapan dan Penegasan Batas Desa Madurejo Kecamatan Puring sebagaimana dimaksud dalam Pasal 45 sebagai berikut:

- a. Penetapan Batas Desa pada segmen Desa Madurejo Kecamatan Puring dengan Desa Purwodadi Kecamatan Kuwarasan adalah:
 1. dimulai dari TK 33.05.03.2021-03.2022-16.2005-000 dengan koordinat $7^{\circ} 41' 22,227''$ LS dan $109^{\circ} 31' 44,249''$ BT yang merupakan Simpul batas antara Desa Madurejo dan Desa Sidobunder Kecamatan Puring dengan Desa Purwodadi Kecamatan Kuwarasan;

2. dari TK 33.05.03.2021-03.2022-16.2005-000 dilanjutkan mengarah ke timur mengikuti tepi sisi utara jalan sampai pada TK 33.05.03.2021-16.2005-001 dengan koordinat $7^{\circ} 41' 22,142''$ LS dan $109^{\circ} 31' 49,342''$ BT yang terletak pada saluran air;
 3. TK 33.05.03.2021-16.2005-001 dilanjutkan mengarah ke utara menyusuri saluran air sampai pada TK 33.05.03.2021-16.2005-002 dengan koordinat $7^{\circ} 41' 20,285''$ LS dan $109^{\circ} 31' 49,294''$ BT yang terletak pada saluran air; dan
 4. TK 33.05.03.2021-16.2005-002 dilanjutkan mengarah ke timur laut menyusuri saluran air sampai pada TK 33.05.03.2021-15.2012-16.2005-000 dengan koordinat $7^{\circ} 41' 10,543''$ LS dan $109^{\circ} 31' 50,637''$ BT yang terletak pada Simpul batas antara Desa Madurejo Kecamatan Puring, Desa Tegalsari Kecamatan Adimulyo, dan Desa Purwodadi Kecamatan Kuwarasan.
- b. Penetapan Batas Desa pada segmen Desa Madurejo Kecamatan Puring dengan Desa Tegalsari Kecamatan Adimulyo adalah:
1. dimulai dari TK 33.05.03.2021-15.2012-16.2005-000 dengan koordinat $7^{\circ} 41' 10,543''$ LS dan $109^{\circ} 31' 50,637''$ BT yang merupakan Simpul batas antara Desa Madurejo Kecamatan Puring, Desa Tegalsari Kecamatan Adimulyo, dan Desa Purwodadi Kecamatan Kuwarasan;
 2. dari TK 33.05.03.2021-15.2012-16.2005-000 dilanjutkan mengarah ke timur mengikuti as saluran irigasi sampai pada TK 33.05.03.2021-15.2012-001 dengan koordinat $7^{\circ} 41' 10,550''$ LS dan $109^{\circ} 31' 59,107''$ BT yang terletak pada saluran irigasi;
 3. TK 33.05.03.2021-15.2012-001 dilanjutkan mengarah ke tenggara mengikuti as saluran irigasi sampai pada TK 33.05.03.2021-15.2012-002 dengan koordinat $7^{\circ} 41' 10,888''$ LS dan $109^{\circ} 32' 1,787''$ BT yang terletak pada saluran irigasi;
 4. TK 33.05.03.2021-15.2012-002 dilanjutkan mengarah ke tenggara melewati tanggul sampai pada TK 33.05.03.2021-15.2012-003 dengan koordinat $7^{\circ} 41' 11,092''$ LS dan $109^{\circ} 32' 2,719''$ BT yang terletak pada tanggul;
 5. TK 33.05.03.2021-15.2012-003 dilanjutkan mengarah ke tenggara melewati Sungai Kemit sampai pada TK 33.05.03.2021-15.2012-004 dengan koordinat $7^{\circ} 41' 11,253''$ LS dan $109^{\circ} 32' 3,455''$ BT yang terletak pada tanggul;
 6. TK 33.05.03.2021-15.2012-004 dilanjutkan mengarah ke timur laut mengikuti tanggul sampai pada TK 33.05.03.2021-15.2012-005 dengan koordinat $7^{\circ} 41' 10,790''$ LS dan $109^{\circ} 32' 3,604''$ BT yang terletak pada kebun; dan
 7. TK 33.05.03.2021-15.2012-005 dilanjutkan mengarah ke tenggara melewati kebun sampai pada TK 33.05.03.2021-15.2001-15.2012-000 dengan koordinat $7^{\circ} 41' 11,187''$ LS dan $109^{\circ} 32' 5,340''$ BT yang terletak pada Simpul batas antara Desa Madurejo Kecamatan Puring dengan Desa Sugihwaras dan Desa Tegalsari Kecamatan Adimulyo.

- c. Penetapan Batas Desa pada segmen Desa Madurejo Kecamatan Puring dengan Desa Sugihwaras Kecamatan Adimulyo adalah:
1. dimulai dari TK 33.05.03.2020-03.2021-15.2001-000 dengan koordinat $7^{\circ} 42' 43,217''$ LS dan $109^{\circ} 32' 29,881''$ BT yang merupakan Simpul batas antara Desa Bumirejo dan Desa Madurejo Kecamatan Puring dengan Desa Sugihwaras Kecamatan Adimulyo;
 2. dari TK 33.05.03.2020-03.2021-15.2001-000 dilanjutkan mengarah ke timur laut mengikuti pematang sawah sampai pada TK 33.05.03.2021-15.2001-001 dengan koordinat $7^{\circ} 42' 42,761''$ LS dan $109^{\circ} 32' 29,929''$ BT yang terletak pada sawah;
 3. TK 33.05.03.2021-15.2001-001 dilanjutkan mengarah ke barat mengikuti pematang sawah sampai pada TK 33.05.03.2021-15.2001-002 dengan koordinat $7^{\circ} 42' 42,737''$ LS dan $109^{\circ} 32' 29,603''$ BT yang terletak pada saluran irigasi;
 4. TK 33.05.03.2021-15.2001-002 dilanjutkan mengarah ke barat laut menyusuri as saluran irigasi sampai pada TK 33.05.03.2021-15.2001-003 dengan koordinat $7^{\circ} 42' 31,371''$ LS dan $109^{\circ} 32' 28,441''$ BT yang terletak pada saluran irigasi;
 5. TK 33.05.03.2021-15.2001-003 dilanjutkan mengarah ke utara melewati Jalan Sidobunder (DPU) sampai pada TK 33.05.03.2021-15.2001-004 dengan koordinat $7^{\circ} 42' 31,010''$ LS dan $109^{\circ} 32' 28,439''$ BT yang terletak pada sawah;
 6. TK 33.05.03.2021-15.2001-004 dilanjutkan mengarah ke utara mengikuti pematang sawah sampai pada TK 33.05.03.2021-15.2001-005 dengan koordinat $7^{\circ} 42' 23,985''$ LS dan $109^{\circ} 32' 28,387''$ BT yang terletak pada batas antara sawah dan kebun;
 7. TK 33.05.03.2021-15.2001-005 dilanjutkan mengarah ke utara melewati kebun sampai pada TK 33.05.03.2021-15.2001-006 dengan koordinat $7^{\circ} 42' 20,055''$ LS dan $109^{\circ} 32' 28,358''$ BT yang terletak pada tanggul;
 8. TK 33.05.03.2021-15.2001-006 dilanjutkan mengarah ke utara melewati saluran irigasi sampai pada TK 33.05.03.2021-15.2001-007 dengan koordinat $7^{\circ} 42' 19,539''$ LS dan $109^{\circ} 32' 28,355''$ BT yang terletak pada tanggul;
 9. TK 33.05.03.2021-15.2001-007 dilanjutkan mengarah ke barat laut melewati kebun sampai pada TK 33.05.03.2021-15.2001-008 dengan koordinat $7^{\circ} 42' 17,662''$ LS dan $109^{\circ} 32' 28,214''$ BT yang terletak pada kebun;
 10. TK 33.05.03.2021-15.2001-008 dilanjutkan mengarah ke timur laut melewati saluran irigasi sampai pada TK 33.05.03.2021-15.2001-009 dengan koordinat $7^{\circ} 42' 17,193''$ LS dan $109^{\circ} 32' 28,272''$ BT yang terletak pada kebun;
 11. TK 33.05.03.2021-15.2001-009 dilanjutkan mengarah ke utara melewati kebun sampai pada TK 33.05.03.2021-15.2001-010 dengan koordinat $7^{\circ} 42' 15,930''$ LS dan $109^{\circ} 32' 28,307''$ BT yang terletak pada sawah;
 12. TK 33.05.03.2021-15.2001-010 dilanjutkan mengarah ke barat laut mengikuti pematang sawah sampai pada TK 33.05.03.2021-15.2001-011 dengan koordinat $7^{\circ} 42' 5,014''$ LS dan $109^{\circ} 32' 27,077''$ BT yang terletak pada sawah;

13. TK 33.05.03.2021-15.2001-011 dilanjutkan mengarah ke barat laut melewati Sungai Kanoman sampai pada TK 33.05.03.2021-15.2001-012 dengan koordinat $7^{\circ} 42' 4,587''$ LS dan $109^{\circ} 32' 27,046''$ BT yang terletak pada sawah;
14. TK 33.05.03.2021-15.2001-012 dilanjutkan mengarah ke barat laut mengikuti pematang sawah sampai pada TK 33.05.03.2021-15.2001-013 dengan koordinat $7^{\circ} 41' 53,886''$ LS dan $109^{\circ} 32' 26,271''$ BT yang terletak pada jalan;
15. TK 33.05.03.2021-15.2001-013 dilanjutkan mengarah ke barat laut mengikuti pematang sawah sampai pada TK 33.05.03.2021-15.2001-014 dengan koordinat $7^{\circ} 41' 50,629''$ LS dan $109^{\circ} 32' 25,942''$ BT yang terletak pada sawah;
16. TK 33.05.03.2021-15.2001-014 dilanjutkan mengarah ke barat laut melewati Sungai Wiragati sampai pada TK 33.05.03.2021-15.2001-015 dengan koordinat $7^{\circ} 41' 49,464''$ LS dan $109^{\circ} 32' 26,012''$ BT yang terletak pada tanggul;
17. TK 33.05.03.2021-15.2001-015 dilanjutkan mengarah ke utara menyusuri as saluran irigasi sampai pada TK 33.05.03.2021-15.2001-016 dengan koordinat $7^{\circ} 41' 44,560''$ LS dan $109^{\circ} 32' 26,069''$ BT yang terletak pada saluran irigasi;
18. TK 33.05.03.2021-15.2001-016 dilanjutkan mengarah ke utara mengikuti jalan sawah sampai pada TK 33.05.03.2021-15.2001-017 dengan koordinat $7^{\circ} 41' 26,926''$ LS dan $109^{\circ} 32' 26,267''$ BT yang terletak pada sawah;
19. TK 33.05.03.2021-15.2001-017 dilanjutkan mengarah ke utara mengikuti as jalan desa sampai pada TK 33.05.03.2021-15.2001-018 dengan koordinat $7^{\circ} 41' 22,608''$ LS dan $109^{\circ} 32' 26,435''$ BT yang terletak pada jalan;
20. TK 33.05.03.2021-15.2001-018 dilanjutkan mengarah ke barat laut melewati Sungai Telomoyo sampai pada TK 33.05.03.2021-15.2001-019 dengan koordinat $7^{\circ} 41' 20,751''$ LS dan $109^{\circ} 32' 25,790''$ BT yang terletak pada tanggul;
21. TK 33.05.03.2021-15.2001-019 dilanjutkan mengarah ke barat mengikuti as tanggul sampai pada TK 33.05.03.2021-15.2001-020 dengan koordinat $7^{\circ} 41' 20,714''$ LS dan $109^{\circ} 32' 16,917''$ BT yang terletak pada tanggul;
22. TK 33.05.03.2021-15.2001-020 dilanjutkan mengarah ke barat daya mengikuti as tanggul sampai pada TK 33.05.03.2021-15.2001-021 dengan koordinat $7^{\circ} 41' 21,240''$ LS dan $109^{\circ} 32' 12,627''$ BT yang terletak pada tanggul;
23. TK 33.05.03.2021-15.2001-021 dilanjutkan mengarah ke barat daya mengikuti as tanggul sampai pada TK 33.05.03.2021-15.2001-022 dengan koordinat $7^{\circ} 41' 22,121''$ LS dan $109^{\circ} 32' 11,937''$ BT yang terletak pada sawah;
24. TK 33.05.03.2021-15.2001-022 dilanjutkan mengarah ke barat mengikuti jalan sawah sampai pada TK 33.05.03.2021-15.2001-023 dengan koordinat $7^{\circ} 41' 22,115''$ LS dan $109^{\circ} 32' 6,953''$ BT yang terletak pada jalan lingkungan;
25. TK 33.05.03.2021-15.2001-023 dilanjutkan mengarah ke barat mengikuti as jalan lingkungan sampai pada TK 33.05.03.2021-15.2001-024 dengan koordinat $7^{\circ} 41' 21,981''$ LS dan $109^{\circ} 32' 4,755''$ BT yang terletak pada jalan desa; dan

26. TK 33.05.03.2021-15.2001-024 dilanjutkan mengarah ke utara mengikuti as jalan desa sampai pada TK 33.05.03.2021-15.2001-15.2012-000 dengan koordinat $7^{\circ} 41' 11,187''$ LS dan $109^{\circ} 32' 5,340''$ BT yang terletak pada Simpul batas antara Desa Madurejo Kecamatan Puring dengan Desa Sugihwaras dan Desa Tegalsari Kecamatan Adimulyo.
- d. Penetapan Batas Desa pada segmen Desa Madurejo dengan Desa Bumirejo Kecamatan Puring adalah:
1. dimulai dari TK 33.05.03.2020-03.2021-03.2022-000 dengan koordinat $7^{\circ} 42' 59,402''$ LS dan $109^{\circ} 31' 47,181''$ BT yang merupakan Simpul batas antara Desa Bumirejo, Desa Madurejo, dan Desa Sidobunder Kecamatan Puring;
 2. dari TK 33.05.03.2020-03.2021-03.2022-000 dilanjutkan mengarah ke timur mengikuti pematang sawah sampai pada TK 33.05.03.2020-03.2021-001 dengan koordinat $7^{\circ} 42' 59,699''$ LS dan $109^{\circ} 31' 52,741''$ BT yang terletak pada sawah;
 3. TK 33.05.03.2020-03.2021-001 dilanjutkan mengarah ke utara mengikuti pematang sawah sampai pada TK 33.05.03.2020-03.2021-002 dengan koordinat $7^{\circ} 42' 55,794''$ LS dan $109^{\circ} 31' 52,798''$ BT yang terletak pada sawah;
 4. TK 33.05.03.2020-03.2021-002 dilanjutkan mengarah ke barat mengikuti pematang sawah sampai pada TK 33.05.03.2020-03.2021-003 dengan koordinat $7^{\circ} 42' 55,745''$ LS dan $109^{\circ} 31' 52,146''$ BT yang terletak pada sawah;
 5. TK 33.05.03.2020-03.2021-003 dilanjutkan mengarah ke utara mengikuti pematang sawah sampai pada TK 33.05.03.2020-03.2021-004 dengan koordinat $7^{\circ} 42' 54,686''$ LS dan $109^{\circ} 31' 52,072''$ BT yang terletak pada sawah;
 6. TK 33.05.03.2020-03.2021-004 dilanjutkan mengarah ke barat mengikuti pematang sawah sampai pada TK 33.05.03.2020-03.2021-005 dengan koordinat $7^{\circ} 42' 54,588''$ LS dan $109^{\circ} 31' 49,472''$ BT yang terletak pada sawah;
 7. TK 33.05.03.2020-03.2021-005 dilanjutkan mengarah ke utara mengikuti pematang sawah sampai pada TK 33.05.03.2020-03.2021-006 dengan koordinat $7^{\circ} 42' 47,797''$ LS dan $109^{\circ} 31' 49,113''$ BT yang terletak pada sawah;
 8. TK 33.05.03.2020-03.2021-006 dilanjutkan mengarah ke timur mengikuti pematang sawah sampai pada TK 33.05.03.2020-03.2021-007 dengan koordinat $7^{\circ} 42' 47,651''$ LS dan $109^{\circ} 31' 51,510''$ BT yang terletak pada sawah;
 9. TK 33.05.03.2020-03.2021-007 dilanjutkan mengarah ke utara mengikuti pematang sawah sampai pada TK 33.05.03.2020-03.2021-008 dengan koordinat $7^{\circ} 42' 46,656''$ LS dan $109^{\circ} 31' 51,542''$ BT yang terletak pada sawah;

10. TK 33.05.03.2020-03.2021-008 dilanjutkan mengarah ke timur mengikuti pematang sawah kurang lebih 66 meter, lalu ke arah selatan kurang lebih 5 meter, lalu ke arah timur kurang lebih 45 meter sampai pada TK 33.05.03.2020-03.2021-009 dengan koordinat $7^{\circ} 42' 46,534''$ LS dan $109^{\circ} 31' 55,178''$ BT yang terletak pada sawah;
11. TK 33.05.03.2020-03.2021-009 dilanjutkan mengarah ke utara mengikuti pematang sawah sampai pada TK 33.05.03.2020-03.2021-010 dengan koordinat $7^{\circ} 42' 45,934''$ LS dan $109^{\circ} 31' 55,098''$ BT yang terletak pada tanggul;
12. TK 33.05.03.2020-03.2021-010 dilanjutkan mengarah ke utara melewati saluran irigasi sampai pada TK 33.05.03.2020-03.2021-011 dengan koordinat $7^{\circ} 42' 45,735''$ LS dan $109^{\circ} 31' 55,072''$ BT yang terletak pada tanggul;
13. TK 33.05.03.2020-03.2021-011 dilanjutkan mengarah ke utara mengikuti pematang sawah sampai pada TK 33.05.03.2020-03.2021-012 dengan koordinat $7^{\circ} 42' 45,034''$ LS dan $109^{\circ} 31' 54,974''$ BT yang terletak pada sawah;
14. TK 33.05.03.2020-03.2021-012 dilanjutkan mengarah ke timur mengikuti pematang sawah sampai pada TK 33.05.03.2020-03.2021-013 dengan koordinat $7^{\circ} 42' 44,863''$ LS dan $109^{\circ} 31' 57,297''$ BT yang terletak pada sawah;
15. TK 33.05.03.2020-03.2021-013 dilanjutkan mengarah ke utara mengikuti pematang sawah sampai pada TK 33.05.03.2020-03.2021-014 dengan koordinat $7^{\circ} 42' 44,357''$ LS dan $109^{\circ} 31' 57,265''$ BT yang terletak pada sawah;
16. TK 33.05.03.2020-03.2021-014 dilanjutkan mengarah ke timur mengikuti pematang sawah sampai pada TK 33.05.03.2020-03.2021-015 dengan koordinat $7^{\circ} 42' 44,121''$ LS dan $109^{\circ} 31' 59,865''$ BT yang terletak pada sawah;
17. TK 33.05.03.2020-03.2021-015 dilanjutkan mengarah ke utara mengikuti pematang sawah sampai pada TK 33.05.03.2020-03.2021-016 dengan koordinat $7^{\circ} 42' 43,029''$ LS dan $109^{\circ} 31' 59,825''$ BT yang terletak pada sawah;
18. TK 33.05.03.2020-03.2021-016 dilanjutkan mengarah ke timur mengikuti pematang sawah sampai pada TK 33.05.03.2020-03.2021-017 dengan koordinat $7^{\circ} 42' 43,029''$ LS dan $109^{\circ} 32' 0,053''$ BT yang terletak pada jalan;
19. TK 33.05.03.2020-03.2021-017 dilanjutkan mengarah ke timur melewati jalan sampai pada TK 33.05.03.2020-03.2021-018 dengan koordinat $7^{\circ} 42' 42,947''$ LS dan $109^{\circ} 32' 0,200''$ BT yang terletak pada jalan;
20. TK 33.05.03.2020-03.2021-018 dilanjutkan mengarah ke timur laut mengikuti pematang sawah sampai pada TK 33.05.03.2020-03.2021-019 dengan koordinat $7^{\circ} 42' 42,645''$ LS dan $109^{\circ} 32' 1,406''$ BT yang terletak pada sawah;
21. TK 33.05.03.2020-03.2021-019 dilanjutkan mengarah ke utara mengikuti pematang sawah sampai pada TK 33.05.03.2020-03.2021-020 dengan koordinat $7^{\circ} 42' 41,137''$ LS dan $109^{\circ} 32' 1,333''$ BT yang terletak pada sawah;

22. TK 33.05.03.2020-03.2021-020 dilanjutkan mengarah ke timur mengikuti pematang sawah sampai pada TK 33.05.03.2020-03.2021-021 dengan koordinat $7^{\circ} 42' 41,129''$ LS dan $109^{\circ} 32' 2,148''$ BT yang terletak pada sawah;
23. TK 33.05.03.2020-03.2021-021 dilanjutkan mengarah ke utara mengikuti pematang sawah sampai pada TK 33.05.03.2020-03.2021-022 dengan koordinat $7^{\circ} 42' 39,972''$ LS dan $109^{\circ} 32' 2,229''$ BT yang terletak pada sawah;
24. TK 33.05.03.2020-03.2021-022 dilanjutkan mengarah ke timur mengikuti pematang sawah kurang lebih 63 meter, lalu ke arah utara kurang lebih 3 meter, lalu ke arah timur kurang lebih 33 meter sampai pada TK 33.05.03.2020-03.2021-023 dengan koordinat $7^{\circ} 42' 39,776''$ LS dan $109^{\circ} 32' 5,441''$ BT yang terletak pada sawah;
25. TK 33.05.03.2020-03.2021-023 dilanjutkan mengarah ke utara mengikuti pematang sawah sampai pada TK 33.05.03.2020-03.2021-024 dengan koordinat $7^{\circ} 42' 38,602''$ LS dan $109^{\circ} 32' 5,474''$ BT yang terletak pada sawah;
26. TK 33.05.03.2020-03.2021-024 dilanjutkan mengarah ke timur mengikuti pematang sawah sampai pada TK 33.05.03.2020-03.2021-025 dengan koordinat $7^{\circ} 42' 38,627''$ LS dan $109^{\circ} 32' 6,305''$ BT yang terletak pada sawah;
27. TK 33.05.03.2020-03.2021-025 dilanjutkan mengarah ke utara mengikuti pematang sawah sampai pada TK 33.05.03.2020-03.2021-026 dengan koordinat $7^{\circ} 42' 36,254''$ LS dan $109^{\circ} 32' 6,167''$ BT yang terletak pada sawah;
28. TK 33.05.03.2020-03.2021-026 dilanjutkan mengarah ke timur mengikuti pematang sawah sampai pada TK 33.05.03.2020-03.2021-027 dengan koordinat $7^{\circ} 42' 36,263''$ LS dan $109^{\circ} 32' 6,745''$ BT yang terletak pada sawah;
29. TK 33.05.03.2020-03.2021-027 dilanjutkan mengarah ke utara mengikuti pematang sawah sampai pada TK 33.05.03.2020-03.2021-028 dengan koordinat $7^{\circ} 42' 35,113''$ LS dan $109^{\circ} 32' 6,851''$ BT yang terletak pada sawah;
30. TK 33.05.03.2020-03.2021-028 dilanjutkan mengarah ke timur mengikuti pematang sawah sampai pada TK 33.05.03.2020-03.2021-029 dengan koordinat $7^{\circ} 42' 35,121''$ LS dan $109^{\circ} 32' 8,653''$ BT yang terletak pada sawah;
31. TK 33.05.03.2020-03.2021-029 dilanjutkan mengarah ke selatan mengikuti pematang sawah sampai pada TK 33.05.03.2020-03.2021-030 dengan koordinat $7^{\circ} 42' 36,034''$ LS dan $109^{\circ} 32' 8,637''$ BT yang terletak pada sawah;
32. TK 33.05.03.2020-03.2021-030 dilanjutkan mengarah ke timur mengikuti pematang sawah sampai pada TK 33.05.03.2020-03.2021-031 dengan koordinat $7^{\circ} 42' 36,246''$ LS dan $109^{\circ} 32' 9,900''$ BT yang terletak pada sawah;
33. TK 33.05.03.2020-03.2021-031 dilanjutkan mengarah ke selatan mengikuti pematang sawah sampai pada TK 33.05.03.2020-03.2021-032 dengan koordinat $7^{\circ} 42' 37,282''$ LS dan $109^{\circ} 32' 9,868''$ BT yang terletak pada sawah;
34. TK 33.05.03.2020-03.2021-032 dilanjutkan mengarah ke timur mengikuti pematang sawah sampai pada TK 33.05.03.2020-03.2021-033 dengan koordinat $7^{\circ} 42' 37,388''$ LS dan $109^{\circ} 32' 11,033''$ BT yang terletak pada sawah;

35. TK 33.05.03.2020-03.2021-033 dilanjutkan mengarah ke selatan mengikuti pematang sawah sampai pada TK 33.05.03.2020-03.2021-034 dengan koordinat 7° 42' 38,659" LS dan 109° 32' 11,009" BT yang terletak pada sawah;
36. TK 33.05.03.2020-03.2021-034 dilanjutkan mengarah ke barat daya mengikuti pematang sawah sampai pada TK 33.05.03.2020-03.2021-035 dengan koordinat 7° 42' 38,733" LS dan 109° 32' 10,577" BT yang terletak pada sawah;
37. TK 33.05.03.2020-03.2021-035 dilanjutkan mengarah ke selatan mengikuti pematang sawah kurang lebih 30 meter, lalu ke arah tenggara kurang lebih 5 meter, lalu ke arah selatan kurang lebih 30 meter sampai pada TK 33.05.03.2020-03.2021-036 dengan koordinat 7° 42' 40,819" LS dan 109° 32' 10,642" BT yang terletak pada sawah;
38. TK 33.05.03.2020-03.2021-036 dilanjutkan mengarah ke timur mengikuti pematang sawah sampai pada TK 33.05.03.2020-03.2021-037 dengan koordinat 7° 42' 40,966" LS dan 109° 32' 11,596" BT yang terletak pada sawah;
39. TK 33.05.03.2020-03.2021-037 dilanjutkan mengarah ke timur laut mengikuti pematang sawah sampai pada TK 33.05.03.2020-03.2021-038 dengan koordinat 7° 42' 38,985" LS dan 109° 32' 12,370" BT yang terletak pada sawah;
40. TK 33.05.03.2020-03.2021-038 dilanjutkan mengarah ke timur mengikuti pematang sawah sampai pada TK 33.05.03.2020-03.2021-039 dengan koordinat 7° 42' 39,075" LS dan 109° 32' 12,688" BT yang terletak pada sawah;
41. TK 33.05.03.2020-03.2021-039 dilanjutkan mengarah ke timur laut mengikuti pematang sawah kurang lebih 28 meter, lalu ke arah timur kurang lebih 14 meter sampai pada TK 33.05.03.2020-03.2021-040 dengan koordinat 7° 42' 38,309" LS dan 109° 32' 13,560" BT yang terletak pada jalan;
42. TK 33.05.03.2020-03.2021-040 dilanjutkan mengarah ke timur melewati kebun kurang lebih 17 meter, lalu ke arah selatan kurang lebih 45 meter sampai pada TK 33.05.03.2020-03.2021-041 dengan koordinat 7° 42' 39,827" LS dan 109° 32' 14,006" BT yang terletak pada kebun;
43. TK 33.05.03.2020-03.2021-041 dilanjutkan mengarah ke selatan mengikuti pematang sawah sampai pada TK 33.05.03.2020-03.2021-042 dengan koordinat 7° 42' 40,950" LS dan 109° 32' 13,699" BT yang terletak pada sawah;
44. TK 33.05.03.2020-03.2021-042 dilanjutkan mengarah ke tenggara mengikuti pematang sawah sampai pada TK 33.05.03.2020-03.2021-043 dengan koordinat 7° 42' 41,806" LS dan 109° 32' 14,253" BT yang terletak pada sawah;
45. TK 33.05.03.2020-03.2021-043 dilanjutkan mengarah ke timur mengikuti pematang sawah sampai pada TK 33.05.03.2020-03.2021-044 dengan koordinat 7° 42' 42,010" LS dan 109° 32' 16,650" BT yang terletak pada sawah;

46. TK 33.05.03.2020-03.2021-044 dilanjutkan mengarah ke tenggara mengikuti pematang sawah sampai pada TK 33.05.03.2020-03.2021-045 dengan koordinat $7^{\circ} 42' 42,645''$ LS dan $109^{\circ} 32' 17,359''$ BT yang terletak pada sawah;
47. TK 33.05.03.2020-03.2021-045 dilanjutkan mengarah ke selatan mengikuti pematang sawah sampai pada TK 33.05.03.2020-03.2021-046 dengan koordinat $7^{\circ} 42' 45,524''$ LS dan $109^{\circ} 32' 16,886''$ BT yang terletak pada tanggul;
48. TK 33.05.03.2020-03.2021-046 dilanjutkan mengarah ke selatan melewati saluran irigasi sampai pada TK 33.05.03.2020-03.2021-047 dengan koordinat $7^{\circ} 42' 45,681''$ LS dan $109^{\circ} 32' 16,842''$ BT yang terletak pada tanggul;
49. TK 33.05.03.2020-03.2021-047 dilanjutkan mengarah ke barat daya mengikuti pematang sawah sampai pada TK 33.05.03.2020-03.2021-048 dengan koordinat $7^{\circ} 42' 49,469''$ LS dan $109^{\circ} 32' 16,308''$ BT yang terletak pada sawah;
50. TK 33.05.03.2020-03.2021-048 dilanjutkan mengarah ke barat mengikuti pematang sawah sampai pada TK 33.05.03.2020-03.2021-049 dengan koordinat $7^{\circ} 42' 49,485''$ LS dan $109^{\circ} 32' 15,786''$ BT yang terletak pada sawah;
51. TK 33.05.03.2020-03.2021-049 dilanjutkan mengarah ke selatan mengikuti pematang sawah sampai pada TK 33.05.03.2020-03.2021-050 dengan koordinat $7^{\circ} 42' 50,235''$ LS dan $109^{\circ} 32' 15,835''$ BT yang terletak pada sawah;
52. TK 33.05.03.2020-03.2021-050 dilanjutkan mengarah ke tenggara mengikuti pematang sawah sampai pada TK 33.05.03.2020-03.2021-051 dengan koordinat $7^{\circ} 42' 50,447''$ LS dan $109^{\circ} 32' 16,552''$ BT yang terletak pada sawah;
53. TK 33.05.03.2020-03.2021-051 dilanjutkan mengarah ke selatan mengikuti pematang sawah sampai pada TK 33.05.03.2020-03.2021-052 dengan koordinat $7^{\circ} 42' 53,080''$ LS dan $109^{\circ} 32' 16,829''$ BT yang terletak pada sawah;
54. TK 33.05.03.2020-03.2021-052 dilanjutkan mengarah ke timur mengikuti pematang sawah sampai pada TK 33.05.03.2020-03.2021-053 dengan koordinat $7^{\circ} 42' 53,186''$ LS dan $109^{\circ} 32' 17,571''$ BT yang terletak pada sawah;
55. TK 33.05.03.2020-03.2021-053 dilanjutkan mengarah ke selatan mengikuti pematang sawah sampai pada TK 33.05.03.2020-03.2021-054 dengan koordinat $7^{\circ} 42' 53,952''$ LS dan $109^{\circ} 32' 17,514''$ BT yang terletak pada sawah;
56. TK 33.05.03.2020-03.2021-054 dilanjutkan mengarah ke tenggara mengikuti pematang sawah kurang lebih 42 meter, lalu ke arah timur kurang lebih 24 meter sampai pada TK 33.05.03.2020-03.2021-055 dengan koordinat $7^{\circ} 42' 54,400''$ LS dan $109^{\circ} 32' 19,601''$ BT yang terletak pada sawah;

57. TK 33.05.03.2020-03.2021-055 dilanjutkan mengarah ke selatan mengikuti pematang sawah sampai pada TK 33.05.03.2020-03.2021-056 dengan koordinat $7^{\circ} 42' 55,183''$ LS dan $109^{\circ} 32' 19,650''$ BT yang terletak pada sawah;
58. TK 33.05.03.2020-03.2021-056 dilanjutkan mengarah ke tenggara mengikuti pematang sawah sampai pada TK 33.05.03.2020-03.2021-057 dengan koordinat $7^{\circ} 42' 55,925''$ LS dan $109^{\circ} 32' 22,381''$ BT yang terletak pada sawah;
59. TK 33.05.03.2020-03.2021-057 dilanjutkan mengarah ke timur laut mengikuti pematang sawah sampai pada TK 33.05.03.2020-03.2021-058 dengan koordinat $7^{\circ} 42' 55,167''$ LS dan $109^{\circ} 32' 22,552''$ BT yang terletak pada sawah;
60. TK 33.05.03.2020-03.2021-058 dilanjutkan mengarah ke timur mengikuti pematang sawah sampai pada TK 33.05.03.2020-03.2021-059 dengan koordinat $7^{\circ} 42' 55,191''$ LS dan $109^{\circ} 32' 23,220''$ BT yang terletak pada sawah;
61. TK 33.05.03.2020-03.2021-059 dilanjutkan mengarah ke utara mengikuti pematang sawah kurang lebih 23 meter, lalu ke arah barat laut kurang lebih 23 meter sampai pada TK 33.05.03.2020-03.2021-060 dengan koordinat $7^{\circ} 42' 53,871''$ LS dan $109^{\circ} 32' 22,878''$ BT yang terletak pada sawah;
62. TK 33.05.03.2020-03.2021-060 dilanjutkan mengarah ke timur laut mengikuti pematang sawah sampai pada TK 33.05.03.2020-03.2021-061 dengan koordinat $7^{\circ} 42' 53,781''$ LS dan $109^{\circ} 32' 23,660''$ BT yang terletak pada sawah;
63. TK 33.05.03.2020-03.2021-061 dilanjutkan mengarah ke utara mengikuti pematang sawah sampai pada TK 33.05.03.2020-03.2021-062 dengan koordinat $7^{\circ} 42' 50,104''$ LS dan $109^{\circ} 32' 23,897''$ BT yang terletak pada sawah;
64. TK 33.05.03.2020-03.2021-062 dilanjutkan mengarah ke timur mengikuti pematang sawah kurang lebih 13 meter, lalu ke arah tenggara kurang lebih 20 meter, lalu ke arah timur kurang lebih 22 meter sampai pada TK 33.05.03.2020-03.2021-063 dengan koordinat $7^{\circ} 42' 50,267''$ LS dan $109^{\circ} 32' 25,666''$ BT yang terletak pada sawah;
65. TK 33.05.03.2020-03.2021-063 dilanjutkan mengarah ke utara mengikuti pematang sawah sampai pada TK 33.05.03.2020-03.2021-064 dengan koordinat $7^{\circ} 42' 49,420''$ LS dan $109^{\circ} 32' 25,601''$ BT yang terletak pada sawah;
66. TK 33.05.03.2020-03.2021-064 dilanjutkan mengarah ke timur mengikuti pematang sawah sampai pada TK 33.05.03.2020-03.2021-065 dengan koordinat $7^{\circ} 42' 49,330''$ LS dan $109^{\circ} 32' 27,467''$ BT yang terletak pada sawah;
67. TK 33.05.03.2020-03.2021-065 dilanjutkan mengarah ke barat laut mengikuti pematang sawah sampai pada TK 33.05.03.2020-03.2021-066 dengan koordinat $7^{\circ} 42' 48,441''$ LS dan $109^{\circ} 32' 27,272''$ BT yang terletak pada sawah;

68. TK 33.05.03.2020-03.2021-066 dilanjutkan mengarah ke timur mengikuti pematang sawah sampai pada TK 33.05.03.2020-03.2021-067 dengan koordinat $7^{\circ} 42' 48,319''$ LS dan $109^{\circ} 32' 29,138''$ BT yang terletak pada sawah;
 69. TK 33.05.03.2020-03.2021-067 dilanjutkan mengarah ke utara mengikuti pematang sawah sampai pada TK 33.05.03.2020-03.2021-068 dengan koordinat $7^{\circ} 42' 45,988''$ LS dan $109^{\circ} 32' 29,269''$ BT yang terletak pada tanggul;
 70. TK 33.05.03.2020-03.2021-068 dilanjutkan mengarah ke barat laut melewati saluran irigasi sampai pada TK 33.05.03.2020-03.2021-069 dengan koordinat $7^{\circ} 42' 45,702''$ LS dan $109^{\circ} 32' 29,155''$ BT yang terletak pada tanggul;
 71. TK 33.05.03.2020-03.2021-069 dilanjutkan mengarah ke utara mengikuti pematang sawah sampai pada TK 33.05.03.2020-03.2021-070 dengan koordinat $7^{\circ} 42' 43,178''$ LS dan $109^{\circ} 32' 29,121''$ BT yang terletak pada sawah; dan
 72. TK 33.05.03.2020-03.2021-070 dilanjutkan mengarah ke timur mengikuti pematang sawah sampai pada TK 33.05.03.2020-03.2021-15.2001-000 dengan koordinat $7^{\circ} 42' 43,217''$ LS dan $109^{\circ} 32' 29,881''$ BT yang terletak pada Simpul batas antara Desa Bumirejo dan Desa Madurejo Kecamatan Puring dengan Desa Sugihwaras Kecamatan Adimulyo.
- e. Penetapan Batas Desa pada segmen Desa Madurejo dengan Desa Sidobunder Kecamatan Puring adalah:
1. dimulai dari TK 33.05.03.2021-03.2022-16.2005-000 dengan koordinat $7^{\circ} 41' 22,227''$ LS dan $109^{\circ} 31' 44,249''$ BT yang merupakan Simpul batas antara Desa Madurejo dan Desa Sidobunder Kecamatan Puring dengan Desa Purwodadi Kecamatan Kuwarasan;
 2. dari TK 33.05.03.2021-03.2022-16.2005-000 dilanjutkan mengarah ke selatan mengikuti tepi sisi timur jalan sampai pada TK 33.05.03.2021-03.2022-001 dengan koordinat $7^{\circ} 41' 43,962''$ LS dan $109^{\circ} 31' 45,264''$ BT yang terletak pada tanggul;
 3. TK 33.05.03.2021-03.2022-001 dilanjutkan mengarah ke selatan melewati sungai sampai pada TK 33.05.03.2021-03.2022-002 dengan koordinat $7^{\circ} 41' 46,852''$ LS dan $109^{\circ} 31' 45,351''$ BT yang terletak pada tanggul;
 4. TK 33.05.03.2021-03.2022-002 dilanjutkan mengarah ke selatan mengikuti jalan sampai pada TK 33.05.03.2021-03.2022-003 dengan koordinat $7^{\circ} 42' 7,498''$ LS dan $109^{\circ} 31' 45,955''$ BT yang terletak pada tanggul;
 5. TK 33.05.03.2021-03.2022-003 dilanjutkan mengarah ke selatan melewati saluran irigasi sampai pada TK 33.05.03.2021-03.2022-004 dengan koordinat $7^{\circ} 42' 8,278''$ LS dan $109^{\circ} 31' 45,996''$ BT yang terletak pada tanggul;
 6. TK 33.05.03.2021-03.2022-004 dilanjutkan mengarah ke selatan menyusuri as tanggul irigasi sampai pada TK 33.05.03.2021-03.2022-005 dengan koordinat $7^{\circ} 42' 30,146''$ LS dan $109^{\circ} 31' 45,476''$ BT yang terletak pada tanggul;

7. TK 33.05.03.2021-03.2022-005 dilanjutkan mengarah ke tenggara melewati jalan sampai pada TK 33.05.03.2021-03.2022-006 dengan koordinat 7° 42' 30,355" LS dan 109° 31' 45,724" BT yang terletak pada jalan;
8. TK 33.05.03.2021-03.2022-006 dilanjutkan mengarah ke selatan menyusuri tepi sisi timur tanggul irigasi sampai pada TK 33.05.03.2021-03.2022-007 dengan koordinat 7° 42' 42,254" LS dan 109° 31' 46,977" BT yang terletak pada tanggul;
9. TK 33.05.03.2021-03.2022-007 dilanjutkan mengarah ke selatan mengikuti pematang sawah sampai pada TK 33.05.03.2021-03.2022-008 dengan koordinat 7° 42' 45,932" LS dan 109° 31' 46,912" BT yang terletak pada tanggul;
10. TK 33.05.03.2021-03.2022-008 dilanjutkan mengarah ke selatan melewati saluran irigasi sampai pada TK 33.05.03.2021-03.2022-009 dengan koordinat 7° 42' 46,163" LS dan 109° 31' 46,981" BT yang terletak pada tanggul; dan
11. TK 33.05.03.2021-03.2022-009 dilanjutkan mengarah ke selatan mengikuti pematang sawah sampai pada TK 33.05.03.2020-03.2021-03.2022-000 dengan koordinat 7° 42' 59,402" LS dan 109° 31' 47,181" BT yang terletak pada Simpul batas antara Desa Bumirejo, Desa Madurejo, dan Desa Sidobunder Kecamatan Puring.

Bagian Kedua Puluh Dua
Penetapan dan Penegasan Batas Desa Sidobunder

Pasal 46

Penetapan dan Penegasan Batas Desa Sidobunder Kecamatan Puring sebagaimana dimaksud dalam Pasal 3 huruf v memiliki Batas-batas sebagai berikut:

- a. Batas sebelah Utara : Desa Purwodadi Kecamatan Kuwarasan
- b. Batas sebelah Timur : Desa Madurejo Kecamatan Puring
- c. Batas sebelah Selatan : Desa Bumirejo dan Desa Sitiadi Kecamatan Puring
- d. Batas sebelah Barat : Desa Sidodadi Kecamatan Puring

Pasal 47

Penetapan dan Penegasan Batas Desa Sidobunder Kecamatan Puring sebagaimana dimaksud dalam Pasal 47 sebagai berikut:

- a. Penetapan Batas Desa pada segmen Desa Sidobunder Kecamatan Puring dengan Desa Purwodadi Kecamatan Kuwarasan adalah:
 1. dimulai dari TK 33.05.03.2021-03.2022-16.2005-000 dengan koordinat 7° 41' 22,227" LS dan 109° 31' 44,249" BT yang merupakan Simpul batas antara Desa Madurejo dan Desa Sidobunder Kecamatan Puring dengan Desa Purwodadi Kecamatan Kuwarasan;
 2. dari TK 33.05.03.2021-03.2022-16.2005-000 dilanjutkan mengarah ke barat menyusuri tepi sisi selatan tanggul saluran air sampai pada TK 33.05.03.2022-16.2005-001 dengan koordinat 7° 41' 22,979" LS dan 109° 31' 5,085" BT yang terletak pada jembatan;

3. TK 33.05.03.2022-16.2005-001 dilanjutkan mengarah ke barat laut mengikuti jembatan sampai pada TK 33.05.03.2022-16.2005-002 dengan koordinat $7^{\circ} 41' 22,817''$ LS dan $109^{\circ} 31' 4,599''$ BT yang terletak pada tanggul sungai; dan
 4. TK 33.05.03.2022-16.2005-002 dilanjutkan mengarah ke barat daya menyusuri tanggul sampai pada TK 33.05.03.2022-03.2023-16.2005-000 dengan koordinat $7^{\circ} 41' 23,190''$ LS dan $109^{\circ} 31' 3,056''$ BT yang terletak pada Simpul batas antara Desa Sidobunder dan Desa Sidodadi Kecamatan Puring dengan Desa Purwodadi Kecamatan Kuwarasan.
- b. Penetapan Batas Desa pada segmen Desa Sidobunder dengan Desa Madurejo Kecamatan Puring adalah:
1. dimulai dari TK 33.05.03.2021-03.2022-16.2005-000 dengan koordinat $7^{\circ} 41' 22,227''$ LS dan $109^{\circ} 31' 44,249''$ BT yang merupakan Simpul batas antara Desa Madurejo dan Desa Sidobunder Kecamatan Puring dengan Desa Purwodadi Kecamatan Kuwarasan;
 2. dari TK 33.05.03.2021-03.2022-16.2005-000 dilanjutkan mengarah ke selatan mengikuti tepi sisi timur jalan sampai pada TK 33.05.03.2021-03.2022-001 dengan koordinat $7^{\circ} 41' 43,962''$ LS dan $109^{\circ} 31' 45,264''$ BT yang terletak pada tanggul;
 3. TK 33.05.03.2021-03.2022-001 dilanjutkan mengarah ke selatan melewati sungai sampai pada TK 33.05.03.2021-03.2022-002 dengan koordinat $7^{\circ} 41' 46,852''$ LS dan $109^{\circ} 31' 45,351''$ BT yang terletak pada tanggul;
 4. TK 33.05.03.2021-03.2022-002 dilanjutkan mengarah ke selatan mengikuti jalan sampai pada TK 33.05.03.2021-03.2022-003 dengan koordinat $7^{\circ} 42' 7,498''$ LS dan $109^{\circ} 31' 45,955''$ BT yang terletak pada tanggul;
 5. TK 33.05.03.2021-03.2022-003 dilanjutkan mengarah ke selatan melewati saluran irigasi sampai pada TK 33.05.03.2021-03.2022-004 dengan koordinat $7^{\circ} 42' 8,278''$ LS dan $109^{\circ} 31' 45,996''$ BT yang terletak pada tanggul;
 6. TK 33.05.03.2021-03.2022-004 dilanjutkan mengarah ke selatan menyusuri as tanggul irigasi sampai pada TK 33.05.03.2021-03.2022-005 dengan koordinat $7^{\circ} 42' 30,146''$ LS dan $109^{\circ} 31' 45,476''$ BT yang terletak pada tanggul;
 7. TK 33.05.03.2021-03.2022-005 dilanjutkan mengarah ke tenggara melewati jalan sampai pada TK 33.05.03.2021-03.2022-006 dengan koordinat $7^{\circ} 42' 30,355''$ LS dan $109^{\circ} 31' 45,724''$ BT yang terletak pada jalan;
 8. TK 33.05.03.2021-03.2022-006 dilanjutkan mengarah ke selatan menyusuri tepi sisi timur tanggul irigasi sampai pada TK 33.05.03.2021-03.2022-007 dengan koordinat $7^{\circ} 42' 42,254''$ LS dan $109^{\circ} 31' 46,977''$ BT yang terletak pada tanggul;
 9. TK 33.05.03.2021-03.2022-007 dilanjutkan mengarah ke selatan mengikuti pematang sawah sampai pada TK 33.05.03.2021-03.2022-008 dengan koordinat $7^{\circ} 42' 45,932''$ LS dan $109^{\circ} 31' 46,912''$ BT yang terletak pada tanggul;
 10. TK 33.05.03.2021-03.2022-008 dilanjutkan mengarah ke selatan melewati saluran irigasi sampai pada TK 33.05.03.2021-03.2022-009 dengan koordinat $7^{\circ} 42' 46,163''$ LS dan $109^{\circ} 31' 46,981''$ BT yang terletak pada tanggul; dan

11. TK 33.05.03.2021-03.2022-009 dilanjutkan mengarah ke selatan mengikuti pematang sawah sampai pada TK 33.05.03.2020-03.2021-03.2022-000 dengan koordinat $7^{\circ} 42' 59,402''$ LS dan $109^{\circ} 31' 47,181''$ BT yang terletak pada Simpul batas antara Desa Bumirejo, Desa Madurejo, dan Desa Sidobunder Kecamatan Puring.
- c. Penetapan Batas Desa pada segmen Desa Sidobunder dengan Desa Bumirejo Kecamatan Puring adalah:
1. dimulai dari TK 33.05.03.2019-03.2020-03.2022-000 dengan koordinat $7^{\circ} 42' 59,691''$ LS dan $109^{\circ} 31' 43,284''$ BT yang merupakan Simpul batas antara Desa Sitiadi, Desa Bumirejo, dan Desa Sidobunder Kecamatan Puring; dan
 2. dari TK 33.05.03.2019-03.2020-03.2022-000 dilanjutkan mengarah ke timur mengikuti pematang sawah kurang lebih 115 meter, lalu ke arah utara 3 meter, lalu ke arah timur 10 meter sampai pada TK 33.05.03.2020-03.2021-03.2022-000 dengan koordinat $7^{\circ} 42' 59,402''$ LS dan $109^{\circ} 31' 47,181''$ BT yang terletak pada Simpul batas antara Desa Bumirejo, Desa Madurejo, dan Desa Sidobunder Kecamatan Puring.
- d. Penetapan Batas Desa pada segmen Desa Sidobunder dengan Desa Sitiadi Kecamatan Puring adalah:
1. dimulai dari TK 33.05.03.2019-03.2022-03.2023-000 dengan koordinat $7^{\circ} 42' 40,530''$ LS dan $109^{\circ} 31' 1,204''$ BT yang merupakan Simpul batas antara Desa Sitiadi, Desa Sidobunder, dan Desa Sidodadi Kecamatan Puring;
 2. dari TK 33.05.03.2019-03.2022-03.2023-000 dilanjutkan mengarah ke timur mengikuti pematang sawah sampai pada TK 33.05.03.2019-03.2022-001 dengan koordinat $7^{\circ} 42' 39,849''$ LS dan $109^{\circ} 31' 8,721''$ BT yang terletak pada sawah;
 3. TK 33.05.03.2019-03.2022-001 dilanjutkan mengarah ke selatan mengikuti pematang sawah sampai pada TK 33.05.03.2019-03.2022-002 dengan koordinat $7^{\circ} 42' 47,194''$ LS dan $109^{\circ} 31' 8,435''$ BT yang terletak pada sawah;
 4. TK 33.05.03.2019-03.2022-002 dilanjutkan mengarah ke timur mengikuti pematang sawah kurang lebih 100 meter, lalu ke arah utara kurang lebih 12 meter, lalu ke arah timur kurang lebih 53 meter sampai pada TK 33.05.03.2019-03.2022-003 dengan koordinat $7^{\circ} 42' 47,349''$ LS dan $109^{\circ} 31' 13,522''$ BT yang terletak pada sawah;
 5. TK 33.05.03.2019-03.2022-003 dilanjutkan mengarah ke utara mengikuti pematang sawah sampai pada TK 33.05.03.2019-03.2022-004 dengan koordinat $7^{\circ} 42' 45,857''$ LS dan $109^{\circ} 31' 13,856''$ BT yang terletak pada sawah;
 6. TK 33.05.03.2019-03.2022-004 dilanjutkan mengarah ke timur mengikuti pematang sawah sampai pada TK 33.05.03.2019-03.2022-005 dengan koordinat $7^{\circ} 42' 46,363''$ LS dan $109^{\circ} 31' 16,620''$ BT yang terletak pada sawah;
 7. TK 33.05.03.2019-03.2022-005 dilanjutkan mengarah ke selatan mengikuti pematang sawah sampai pada TK 33.05.03.2019-03.2022-006 dengan koordinat $7^{\circ} 42' 47,830''$ LS dan $109^{\circ} 31' 16,587''$ BT yang terletak pada sawah;

8. TK 33.05.03.2019-03.2022-006 dilanjutkan mengarah ke timur laut mengikuti pematang sawah kurang lebih 215 meter, lalu ke arah timur kurang lebih 46 meter sampai pada TK 33.05.03.2019-03.2022-007 dengan koordinat $7^{\circ} 42' 45,808''$ LS dan $109^{\circ} 31' 25,081''$ BT yang terletak pada sawah;
9. TK 33.05.03.2019-03.2022-007 dilanjutkan mengarah ke selatan mengikuti pematang sawah sampai pada TK 33.05.03.2019-03.2022-008 dengan koordinat $7^{\circ} 42' 47,608''$ LS dan $109^{\circ} 31' 25,073''$ BT yang terletak pada sawah;
10. TK 33.05.03.2019-03.2022-008 dilanjutkan mengarah ke timur mengikuti pematang sawah sampai pada TK 33.05.03.2019-03.2022-009 dengan koordinat $7^{\circ} 42' 47,634''$ LS dan $109^{\circ} 31' 31,570''$ BT yang terletak pada jalan;
11. TK 33.05.03.2019-03.2022-009 dilanjutkan mengarah ke selatan mengikuti tepi sisi barat Jalan Puring sampai pada TK 33.05.03.2019-03.2022-010 dengan koordinat $7^{\circ} 43' 2,723''$ LS dan $109^{\circ} 31' 30,413''$ BT yang terletak pada jalan;
12. TK 33.05.03.2019-03.2022-010 dilanjutkan mengarah ke timur melewati Jalan Puring sampai pada TK 33.05.03.2019-03.2022-011 dengan koordinat $7^{\circ} 43' 2,772''$ LS dan $109^{\circ} 31' 30,861''$ BT yang terletak pada kebun;
13. TK 33.05.03.2019-03.2022-011 dilanjutkan mengarah ke selatan mengikuti batas antara jalan dan kebun sampai pada TK 33.05.03.2019-03.2022-012 dengan koordinat $7^{\circ} 43' 3,856''$ LS dan $109^{\circ} 31' 30,739''$ BT yang terletak pada kebun;
14. TK 33.05.03.2019-03.2022-012 dilanjutkan mengarah ke timur mengikuti batas antara sawah dan kebun sampai pada TK 33.05.03.2019-03.2022-013 dengan koordinat $7^{\circ} 43' 3,995''$ LS dan $109^{\circ} 31' 31,693''$ BT yang terletak pada kebun;
15. TK 33.05.03.2019-03.2022-013 dilanjutkan mengarah ke utara mengikuti batas antara sawah dan kebun sampai pada TK 33.05.03.2019-03.2022-014 dengan koordinat $7^{\circ} 43' 2,683''$ LS dan $109^{\circ} 31' 31,847''$ BT yang terletak pada kebun;
16. TK 33.05.03.2019-03.2022-014 dilanjutkan mengarah ke timur laut mengikuti batas antara sawah dan kebun sampai pada TK 33.05.03.2019-03.2022-015 dengan koordinat $7^{\circ} 43' 2,324''$ LS dan $109^{\circ} 31' 34,546''$ BT yang terletak pada kebun;
17. TK 33.05.03.2019-03.2022-015 dilanjutkan mengarah ke utara mengikuti batas antara sawah dan kebun sampai pada TK 33.05.03.2019-03.2022-016 dengan koordinat $7^{\circ} 43' 1,509''$ LS dan $109^{\circ} 31' 34,611''$ BT yang terletak pada kebun;
18. TK 33.05.03.2019-03.2022-016 dilanjutkan mengarah ke timur mengikuti pematang sawah sampai pada TK 33.05.03.2019-03.2022-017 dengan koordinat $7^{\circ} 43' 1,533''$ LS dan $109^{\circ} 31' 35,565''$ BT yang terletak pada sawah;
19. TK 33.05.03.2019-03.2022-017 dilanjutkan mengarah ke utara mengikuti pematang sawah sampai pada TK 33.05.03.2019-03.2022-018 dengan koordinat $7^{\circ} 42' 59,503''$ LS dan $109^{\circ} 31' 35,491''$ BT yang terletak pada sawah;

20. TK 33.05.03.2019-03.2022-018 dilanjutkan mengarah ke timur laut mengikuti pematang sawah sampai pada TK 33.05.03.2019-03.2022-019 dengan koordinat $7^{\circ} 42' 58,794''$ LS dan $109^{\circ} 31' 36,502''$ BT yang terletak pada kebun;
 21. TK 33.05.03.2019-03.2022-019 dilanjutkan mengarah ke timur mengikuti batas antara sawah dan kebun sampai pada TK 33.05.03.2019-03.2022-020 dengan koordinat $7^{\circ} 42' 58,688''$ LS dan $109^{\circ} 31' 37,521''$ BT yang terletak pada kebun;
 22. TK 33.05.03.2019-03.2022-020 dilanjutkan mengarah ke utara mengikuti batas antara sawah dan kebun sampai pada TK 33.05.03.2019-03.2022-021 dengan koordinat $7^{\circ} 42' 57,025''$ LS dan $109^{\circ} 31' 37,537''$ BT yang terletak pada sawah;
 23. TK 33.05.03.2019-03.2022-021 dilanjutkan mengarah ke timur mengikuti pematang sawah sampai pada TK 33.05.03.2019-03.2022-022 dengan koordinat $7^{\circ} 42' 57,270''$ LS dan $109^{\circ} 31' 39,217''$ BT yang terletak pada sawah;
 24. TK 33.05.03.2019-03.2022-022 dilanjutkan mengarah ke selatan mengikuti pematang sawah sampai pada TK 33.05.03.2019-03.2022-023 dengan koordinat $7^{\circ} 42' 58,974''$ LS dan $109^{\circ} 31' 39,290''$ BT yang terletak pada sawah;
 25. TK 33.05.03.2019-03.2022-023 dilanjutkan mengarah ke timur mengikuti pematang sawah sampai pada TK 33.05.03.2019-03.2022-024 dengan koordinat $7^{\circ} 42' 59,006''$ LS dan $109^{\circ} 31' 43,244''$ BT yang terletak pada sawah; dan
 26. TK 33.05.03.2019-03.2022-024 dilanjutkan mengarah ke selatan mengikuti pematang sawah sampai pada TK 33.05.03.2019-03.2020-03.2022-000 dengan koordinat $7^{\circ} 42' 59,691''$ LS dan $109^{\circ} 31' 43,284''$ BT yang terletak pada Simpul batas antara Desa Sitiadi, Desa Bumirejo, dan Desa Sidobunder Kecamatan Puring.
- e. Penetapan Batas Desa pada segmen Desa Sidobunder dengan Desa Sidodadi Kecamatan Puring adalah:
1. dimulai dari TK 33.05.03.2022-03.2023-16.2005-000 dengan koordinat $7^{\circ} 41' 23,190''$ LS dan $109^{\circ} 31' 3,056''$ BT yang merupakan Simpul batas antara Desa Sidobunder dan Desa Sidodadi Kecamatan Puring dengan Desa Purwodadi Kecamatan Kuwarasan;
 2. dari TK 33.05.03.2022-03.2023-16.2005-000 dilanjutkan mengarah ke selatan melewati Sungai Gombang sampai pada TK 33.05.03.2022-03.2023-001 dengan koordinat $7^{\circ} 41' 25,631''$ LS dan $109^{\circ} 31' 2,962''$ BT yang terletak pada sungai;
 3. TK 33.05.03.2022-03.2023-001 dilanjutkan mengarah ke tenggara menyusuri Sungai Gombang sampai pada TK 33.05.03.2022-03.2023-002 dengan koordinat $7^{\circ} 41' 52,543''$ LS dan $109^{\circ} 31' 5,352''$ BT yang terletak pada sungai;

4. TK 33.05.03.2022-03.2023-002 dilanjutkan mengarah ke barat daya menyusuri Sungai Gombang sampai pada TK 33.05.03.2022-03.2023-003 dengan koordinat $7^{\circ} 42' 13,810''$ LS dan $109^{\circ} 31' 3,132''$ BT yang terletak pada sungai;
5. TK 33.05.03.2022-03.2023-003 dilanjutkan mengarah ke barat daya menyusuri Sungai Gombang sampai pada TK 33.05.03.2022-03.2023-004 dengan koordinat $7^{\circ} 42' 17,674''$ LS dan $109^{\circ} 31' 2,850''$ BT yang terletak pada sawah;
6. TK 33.05.03.2022-03.2023-004 dilanjutkan mengarah ke selatan melewati Sungai Telomoyo sampai pada TK 33.05.03.2022-03.2023-005 dengan koordinat $7^{\circ} 42' 20,933''$ LS dan $109^{\circ} 31' 2,851''$ BT yang terletak pada jalan sawah;
7. TK 33.05.03.2022-03.2023-005 dilanjutkan mengarah ke selatan melewati jalan sawah sampai pada TK 33.05.03.2022-03.2023-006 dengan koordinat $7^{\circ} 42' 22,039''$ LS dan $109^{\circ} 31' 3,015''$ BT yang terletak pada pekarangan;
8. TK 33.05.03.2022-03.2023-006 dilanjutkan mengarah ke barat daya menyusuri Sungai Kating sampai pada TK 33.05.03.2022-03.2023-007 dengan koordinat $7^{\circ} 42' 26,071''$ LS dan $109^{\circ} 31' 1,941''$ BT yang terletak pada jembatan; dan
9. TK 33.05.03.2022-03.2023-007 dilanjutkan mengarah ke barat daya menyusuri Sungai Kating sampai pada TK 33.05.03.2019-03.2022-03.2023-000 dengan koordinat $7^{\circ} 42' 40,530''$ LS dan $109^{\circ} 31' 1,204''$ BT yang terletak pada Simpul batas antara Desa Sitiadi, Desa Sidobunder, dan Desa Sidodadi Kecamatan Puring.

Bagian Kedua Puluh Tiga

Penetapan dan Penegasan Batas Desa Sidodadi

Pasal 48

Penetapan dan Penegasan Batas Desa Sidodadi Kecamatan Puring sebagaimana dimaksud dalam Pasal 3 huruf w memiliki Batas-batas sebagai berikut:

- a. Batas sebelah Utara : Desa Kalipurwo dan Desa Purwodadi Kecamatan Kuwarasan
- b. Batas sebelah Timur : Desa Sidobunder dan Desa Sitiadi Kecamatan Puring
- c. Batas sebelah Selatan : Desa Srusuhjuritengah dan Desa Kedalemanwetan Kecamatan Puring
- d. Batas sebelah Barat : Desa Sidomukti Kecamatan Kuwarasan

Pasal 49

Penetapan dan Penegasan Batas Desa Sidodadi Kecamatan Puring sebagaimana dimaksud dalam Pasal 49 sebagai berikut:

- a. Penetapan Batas Desa pada segmen Desa Sidodadi Kecamatan Puring dengan Desa Kalipurwo Kecamatan Kuwarasan adalah:
 1. dimulai dari TK 33.05.03.2023-16.2002-16.2004-000 dengan koordinat $7^{\circ} 41' 23,261''$ LS dan $109^{\circ} 30' 26,044''$ BT yang merupakan Simpul batas antara Desa Sidodadi Kecamatan Puring dengan Desa Sidomukti dan Desa Kalipurwo Kecamatan Kuwarasan;
 2. dari TK 33.05.03.2023-16.2002-16.2004-000 dilanjutkan mengarah ke timur menyusuri as saluran air sampai pada TK 33.05.03.2023-16.2004-001 dengan koordinat $7^{\circ} 41' 23,099''$ LS dan $109^{\circ} 30' 29,229''$ BT yang terletak pada sungai;
 3. TK 33.05.03.2023-16.2004-001 dilanjutkan mengarah ke tenggara melewati tepi sisi selatan jalan sampai pada TK 33.05.03.2023-16.2004-002 dengan koordinat $7^{\circ} 41' 23,231''$ LS dan $109^{\circ} 30' 29,772''$ BT yang terletak pada jalan;
 4. TK 33.05.03.2023-16.2004-002 dilanjutkan mengarah ke timur menyusuri as jalan sampai pada TK 33.05.03.2023-16.2004-003 dengan koordinat $7^{\circ} 41' 23,432''$ LS dan $109^{\circ} 30' 48,002''$ BT yang terletak pada jalan;
 5. TK 33.05.03.2023-16.2004-003 dilanjutkan mengarah ke timur laut melewati jalan sampai pada TK 33.05.03.2023-16.2004-004 dengan koordinat $7^{\circ} 41' 23,057''$ LS dan $109^{\circ} 30' 48,375''$ BT yang terletak pada saluran; dan
 6. TK 33.05.03.2023-16.2004-004 dilanjutkan mengarah ke timur laut menyusuri saluran air sampai pada TK 33.05.03.2023-16.2004-16.2005-000 dengan koordinat $7^{\circ} 41' 22,900''$ LS dan $109^{\circ} 30' 50,379''$ BT yang terletak pada Simpul batas antara Desa Sidodadi Kecamatan Puring dengan Desa Kalipurwo dan Desa Purwodadi Kecamatan Kuwarasan.
- b. Penetapan Batas Desa pada segmen Desa Sidodadi Kecamatan Puring dengan Desa Purwodadi Kecamatan Kuwarasan adalah:
 1. dimulai dari TK 33.05.03.2023-16.2004-16.2005-000 dengan koordinat $7^{\circ} 41' 22,900''$ LS dan $109^{\circ} 30' 50,379''$ BT yang merupakan Simpul batas antara Desa Sidodadi Kecamatan Puring dengan Desa Kalipurwo dan Desa Purwodadi Kecamatan Kuwarasan;
 2. dari TK 33.05.03.2023-16.2004-16.2005-000 dilanjutkan mengarah ke barat menyusuri saluran air sampai pada TK 33.05.03.2023-16.2005-001 dengan koordinat $7^{\circ} 41' 22,889''$ LS dan $109^{\circ} 30' 54,234''$ BT yang terletak pada sungai;
 3. TK 33.05.03.2023-16.2005-001 dilanjutkan mengarah ke barat melewati sungai sampai pada TK 33.05.03.2023-16.2005-002 dengan koordinat $7^{\circ} 41' 22,851''$ LS dan $109^{\circ} 30' 53,279''$ BT yang terletak pada sungai; dan

4. TK 33.05.03.2023-16.2005-002 dilanjutkan mengarah ke barat menyusuri saluran air sampai pada TK 33.05.03.2022-03.2023-16.2005-000 dengan koordinat $7^{\circ} 41' 23,190''$ LS dan $109^{\circ} 31' 3,056''$ BT yang terletak pada Simpul batas antara Desa Sidobunder dan Desa Sidodadi Kecamatan Puring dengan Desa Purwodadi Kecamatan Kuwarasan.
- c. Penetapan Batas Desa pada segmen Desa Sidodadi dengan Desa Sidobunder Kecamatan Puring adalah:
1. dimulai dari TK 33.05.03.2022-03.2023-16.2005-000 dengan koordinat $7^{\circ} 41' 23,190''$ LS dan $109^{\circ} 31' 3,056''$ BT yang merupakan Simpul batas antara Desa Sidobunder dan Desa Sidodadi Kecamatan Puring dengan Desa Purwodadi Kecamatan Kuwarasan;
 2. dari TK 33.05.03.2022-03.2023-16.2005-000 dilanjutkan mengarah ke selatan melewati Sungai Gombang sampai pada TK 33.05.03.2022-03.2023-001 dengan koordinat $7^{\circ} 41' 25,631''$ LS dan $109^{\circ} 31' 2,962''$ BT yang terletak pada sungai;
 3. TK 33.05.03.2022-03.2023-001 dilanjutkan mengarah ke tenggara menyusuri Sungai Gombang sampai pada TK 33.05.03.2022-03.2023-002 dengan koordinat $7^{\circ} 41' 52,543''$ LS dan $109^{\circ} 31' 5,352''$ BT yang terletak pada sungai;
 4. TK 33.05.03.2022-03.2023-002 dilanjutkan mengarah ke barat daya menyusuri Sungai Gombang sampai pada TK 33.05.03.2022-03.2023-003 dengan koordinat $7^{\circ} 42' 13,810''$ LS dan $109^{\circ} 31' 3,132''$ BT yang terletak pada sungai;
 5. TK 33.05.03.2022-03.2023-003 dilanjutkan mengarah ke barat daya menyusuri Sungai Gombang sampai pada TK 33.05.03.2022-03.2023-004 dengan koordinat $7^{\circ} 42' 17,674''$ LS dan $109^{\circ} 31' 2,850''$ BT yang terletak pada sawah;
 6. TK 33.05.03.2022-03.2023-004 dilanjutkan mengarah ke selatan melewati Sungai Telomoyo sampai pada TK 33.05.03.2022-03.2023-005 dengan koordinat $7^{\circ} 42' 20,933''$ LS dan $109^{\circ} 31' 2,851''$ BT yang terletak pada jalan sawah;
 7. TK 33.05.03.2022-03.2023-005 dilanjutkan mengarah ke selatan melewati jalan sawah sampai pada TK 33.05.03.2022-03.2023-006 dengan koordinat $7^{\circ} 42' 22,039''$ LS dan $109^{\circ} 31' 3,015''$ BT yang terletak pada pekarangan;
 8. TK 33.05.03.2022-03.2023-006 dilanjutkan mengarah ke barat daya menyusuri Sungai Kating sampai pada TK 33.05.03.2022-03.2023-007 dengan koordinat $7^{\circ} 42' 26,071''$ LS dan $109^{\circ} 31' 1,941''$ BT yang terletak pada jembatan; dan
 9. TK 33.05.03.2022-03.2023-007 dilanjutkan mengarah ke barat daya menyusuri Sungai Kating sampai pada TK 33.05.03.2019-03.2022-03.2023-000 dengan koordinat $7^{\circ} 42' 40,530''$ LS dan $109^{\circ} 31' 1,204''$ BT yang terletak pada Simpul batas antara Desa Sitiadi, Desa Sidobunder, dan Desa Sidodadi Kecamatan Puring.

- d. Penetapan Batas Desa pada segmen Desa Sidodadi dengan Desa Sitiadi Kecamatan Puring adalah:
1. dimulai dari TK 33.05.03.2019-03.2022-03.2023-000 dengan koordinat 7° 42' 40,530" LS dan 109° 31' 1,204" BT yang merupakan Simpul batas antara Desa Sitiadi, Desa Sidobunder, dan Desa Sidodadi Kecamatan Puring; dan
 2. dari TK 33.05.03.2019-03.2022-03.2023-000 dilanjutkan mengarah ke selatan menyusuri as Sungai Kating sampai pada TK 33.05.03.2018-03.2019-03.2023-000 dengan koordinat 7° 42' 40,900" LS dan 109° 31' 1,176" BT yang terletak pada Simpul batas antara Desa Srusuhjuritengah, Desa Sitiadi, dan Desa Sidodadi Kecamatan Puring.
- e. Penetapan Batas Desa pada segmen Desa Sidodadi dengan Desa Srusuhjuritengah Kecamatan Puring adalah:
1. dimulai dari TK 33.05.03.2012-03.2018-03.2019-000 dengan koordinat 7° 44' 16,461" LS dan 109° 30' 56,747" BT yang merupakan Simpul batas antara Desa Banjarejo, Desa Srusuhjuritengah, dan Desa Sitiadi Kecamatan Puring;
 2. dari TK 33.05.03.2012-03.2018-03.2019-000 dilanjutkan mengarah ke timur laut melewati kebun sampai pada TK 33.05.03.2018-03.2019-001 dengan koordinat 7° 44' 14,167" LS dan 109° 30' 57,411" BT yang terletak pada tepi jalan setapak;
 3. TK 33.05.03.2018-03.2019-001 dilanjutkan mengarah ke barat laut melewati tepi jalan setapak sampai pada TK 33.05.03.2018-03.2019-002 dengan koordinat 7° 44' 14,121" LS dan 109° 30' 57,393" BT yang terletak pada kebun;
 4. TK 33.05.03.2018-03.2019-002 dilanjutkan mengarah ke barat laut melewati kebun sampai pada TK 33.05.03.2018-03.2019-003 dengan koordinat 7° 44' 14,057" LS dan 109° 30' 57,097" BT yang terletak pada tepi jalan setapak;
 5. TK 33.05.03.2018-03.2019-003 dilanjutkan mengarah ke barat laut mengikuti tepi jalan setapak sampai pada TK 33.05.03.2018-03.2019-004 dengan koordinat 7° 44' 12,165" LS dan 109° 30' 57,040" BT yang terletak pada kebun;
 6. TK 33.05.03.2018-03.2019-004 dilanjutkan mengarah ke timur melewati kebun sampai pada TK 33.05.03.2018-03.2019-005 dengan koordinat 7° 44' 12,109" LS dan 109° 30' 58,832" BT yang terletak pada kebun;
 7. TK 33.05.03.2018-03.2019-005 dilanjutkan mengarah ke timur laut melewati kebun sampai pada TK 33.05.03.2018-03.2019-006 dengan koordinat 7° 44' 8,829" LS dan 109° 30' 59,193" BT yang terletak pada tepi sisi selatan Jalan Puring-Suwuk;
 8. TK 33.05.03.2018-03.2019-006 dilanjutkan mengarah ke tenggara melewati Jalan Puring-Suwuk sampai pada TK 33.05.03.2018-03.2019-007 dengan koordinat 7° 44' 9,079" LS dan 109° 31' 0,820" BT yang terletak pada tepi sisi utara Jalan Puring-Suwuk;
 9. TK 33.05.03.2018-03.2019-007 dilanjutkan mengarah ke timur laut mengikuti tepi timur jalan sampai pada TK 33.05.03.2018-03.2019-008 dengan koordinat 7° 44' 0,565" LS dan 109° 31' 2,304" BT yang terletak pada tepi jalan;

10. TK 33.05.03.2018-03.2019-008 dilanjutkan mengarah ke timur laut melewati kebun sampai pada TK 33.05.03.2018-03.2019-009 dengan koordinat $7^{\circ} 44' 0,369''$ LS dan $109^{\circ} 31' 4,069''$ BT yang terletak pada kebun;
11. TK 33.05.03.2018-03.2019-009 dilanjutkan mengarah ke timur laut melewati kebun sampai pada TK 33.05.03.2018-03.2019-010 dengan koordinat $7^{\circ} 44' 0,246''$ LS dan $109^{\circ} 31' 4,454''$ BT yang terletak pada kebun;
12. TK 33.05.03.2018-03.2019-010 dilanjutkan mengarah ke timur melewati kebun sampai pada TK 33.05.03.2018-03.2019-011 dengan koordinat $7^{\circ} 44' 0,188''$ LS dan $109^{\circ} 31' 5,841''$ BT yang terletak pada kebun;
13. TK 33.05.03.2018-03.2019-011 dilanjutkan mengarah ke tenggara melewati kebun sampai pada TK 33.05.03.2018-03.2019-012 dengan koordinat $7^{\circ} 44' 0,444''$ LS dan $109^{\circ} 31' 7,228''$ BT yang terletak pada kebun;
14. TK 33.05.03.2018-03.2019-012 dilanjutkan mengarah ke tenggara melewati kebun sampai pada TK 33.05.03.2018-03.2019-013 dengan koordinat $7^{\circ} 44' 1,158''$ LS dan $109^{\circ} 31' 7,754''$ BT yang terletak pada tepi sisi barat jalan;
15. TK 33.05.03.2018-03.2019-013 dilanjutkan mengarah ke timur laut mengikuti tepi barat jalan sampai pada TK 33.05.03.2018-03.2019-014 dengan koordinat $7^{\circ} 43' 57,881''$ LS dan $109^{\circ} 31' 8,736''$ BT yang terletak pada tepi sisi selatan Jalan Welaran;
16. TK 33.05.03.2018-03.2019-014 dilanjutkan mengarah ke barat laut mengikuti tepi selatan Jalan Welaran sampai pada TK 33.05.03.2018-03.2019-015 dengan koordinat $7^{\circ} 43' 56,705''$ LS dan $109^{\circ} 31' 2,831''$ BT yang terletak pada tepi sisi selatan Jalan Welaran;
17. TK 33.05.03.2018-03.2019-015 dilanjutkan mengarah ke timur laut mengikuti tepi timur jalan sampai pada TK 33.05.03.2018-03.2019-016 dengan koordinat $7^{\circ} 43' 53,565''$ LS dan $109^{\circ} 31' 3,330''$ BT yang terletak pada kebun;
18. TK 33.05.03.2018-03.2019-016 dilanjutkan mengarah ke timur laut melewati kebun sampai pada TK 33.05.03.2018-03.2019-017 dengan koordinat $7^{\circ} 43' 53,389''$ LS dan $109^{\circ} 31' 4,342''$ BT yang terletak pada kebun;
19. TK 33.05.03.2018-03.2019-017 dilanjutkan mengarah ke tenggara melewati kebun sampai pada TK 33.05.03.2018-03.2019-018 dengan koordinat $7^{\circ} 43' 53,567''$ LS dan $109^{\circ} 31' 5,046''$ BT yang terletak pada kebun;
20. TK 33.05.03.2018-03.2019-018 dilanjutkan mengarah ke tenggara melewati kebun sampai pada TK 33.05.03.2018-03.2019-019 dengan koordinat $7^{\circ} 43' 53,999''$ LS dan $109^{\circ} 31' 6,076''$ BT yang terletak pada kebun;
21. TK 33.05.03.2018-03.2019-019 dilanjutkan mengarah ke tenggara melewati kebun sampai pada TK 33.05.03.2018-03.2019-020 dengan koordinat $7^{\circ} 43' 54,515''$ LS dan $109^{\circ} 31' 6,933''$ BT yang terletak pada kebun;
22. TK 33.05.03.2018-03.2019-020 dilanjutkan mengarah ke tenggara melewati kebun sampai pada TK 33.05.03.2018-03.2019-021 dengan koordinat $7^{\circ} 43' 55,317''$ LS dan $109^{\circ} 31' 8,899''$ BT yang terletak pada tepi saluran irigasi;
23. TK 33.05.03.2018-03.2019-021 dilanjutkan mengarah ke timur laut menyusuri tepi sisi timur saluran air sampai pada TK 33.05.03.2018-03.2019-022 dengan koordinat $7^{\circ} 43' 52,240''$ LS dan $109^{\circ} 31' 9,851''$ BT yang terletak pada tepi saluran irigasi;

24. TK 33.05.03.2018-03.2019-022 dilanjutkan mengarah ke barat laut melewati kebun sampai pada TK 33.05.03.2018-03.2019-023 dengan koordinat 7° 43' 51,798" LS dan 109° 31' 8,664" BT yang terletak pada kebun;
25. TK 33.05.03.2018-03.2019-023 dilanjutkan mengarah ke barat laut melewati kebun sampai pada TK 33.05.03.2018-03.2019-024 dengan koordinat 7° 43' 51,247" LS dan 109° 31' 4,670" BT yang terletak pada kebun;
26. TK 33.05.03.2018-03.2019-024 dilanjutkan mengarah ke barat daya melewati kebun sampai pada TK 33.05.03.2018-03.2019-025 dengan koordinat 7° 43' 51,431" LS dan 109° 31' 4,614" BT yang terletak pada kebun;
27. TK 33.05.03.2018-03.2019-025 dilanjutkan mengarah ke barat daya melewati kebun sampai pada TK 33.05.03.2018-03.2019-026 dengan koordinat 7° 43' 51,756" LS dan 109° 31' 3,356" BT yang terletak pada tepi sisi timur jalan;
28. TK 33.05.03.2018-03.2019-026 dilanjutkan mengarah ke timur laut mengikuti tepi timur jalan sampai pada TK 33.05.03.2018-03.2019-027 dengan koordinat 7° 43' 45,720" LS dan 109° 31' 4,639" BT yang terletak pada tepi sisi timur jalan;
29. TK 33.05.03.2018-03.2019-027 dilanjutkan mengarah ke tenggara melewati kebun sampai pada TK 33.05.03.2018-03.2019-028 dengan koordinat 7° 43' 46,099" LS dan 109° 31' 5,328" BT yang terletak pada kebun;
30. TK 33.05.03.2018-03.2019-028 dilanjutkan mengarah ke tenggara melewati kebun sampai pada TK 33.05.03.2018-03.2019-029 dengan koordinat 7° 43' 46,505" LS dan 109° 31' 6,443" BT yang terletak pada kebun;
31. TK 33.05.03.2018-03.2019-029 dilanjutkan mengarah ke tenggara melewati kebun sampai pada TK 33.05.03.2018-03.2019-030 dengan koordinat 7° 43' 46,646" LS dan 109° 31' 6,560" BT yang terletak pada kebun;
32. TK 33.05.03.2018-03.2019-030 dilanjutkan mengarah ke timur laut melewati kebun sampai pada TK 33.05.03.2018-03.2019-031 dengan koordinat 7° 43' 46,237" LS dan 109° 31' 7,877" BT yang terletak pada kebun;
33. TK 33.05.03.2018-03.2019-031 dilanjutkan mengarah ke utara melewati kebun sampai pada TK 33.05.03.2018-03.2019-032 dengan koordinat 7° 43' 44,817" LS dan 109° 31' 7,931" BT yang terletak pada kebun;
34. TK 33.05.03.2018-03.2019-032 dilanjutkan mengarah ke timur laut melewati sungai sampai pada TK 33.05.03.2018-03.2019-033 dengan koordinat 7° 43' 44,725" LS dan 109° 31' 7,970" BT yang terletak pada tanggul;
35. TK 33.05.03.2018-03.2019-033 dilanjutkan mengarah ke timur laut melewati tanggul sampai pada TK 33.05.03.2018-03.2019-034 dengan koordinat 7° 43' 44,434" LS dan 109° 31' 8,052" BT yang terletak pada sawah;
36. TK 33.05.03.2018-03.2019-034 dilanjutkan mengarah ke timur laut mengikuti pematang sawah sampai pada TK 33.05.03.2018-03.2019-035 dengan koordinat 7° 43' 37,845" LS dan 109° 31' 9,399" BT yang terletak pada sawah;
37. TK 33.05.03.2018-03.2019-035 dilanjutkan mengarah ke timur mengikuti pematang sawah sampai pada TK 33.05.03.2018-03.2019-036 dengan koordinat 7° 43' 37,815" LS dan 109° 31' 9,937" BT yang terletak pada sawah;

38. TK 33.05.03.2018-03.2019-036 dilanjutkan mengarah ke timur laut mengikuti pematang sawah sampai pada TK 33.05.03.2018-03.2019-037 dengan koordinat $7^{\circ} 43' 34,045''$ LS dan $109^{\circ} 31' 10,532''$ BT yang terletak pada sawah;
 39. TK 33.05.03.2018-03.2019-037 dilanjutkan mengarah ke barat laut mengikuti pematang sawah sampai pada TK 33.05.03.2018-03.2019-038 dengan koordinat $7^{\circ} 43' 33,960''$ LS dan $109^{\circ} 31' 10,055''$ BT yang terletak pada sawah;
 40. TK 33.05.03.2018-03.2019-038 dilanjutkan mengarah ke timur laut mengikuti pematang sawah sampai pada TK 33.05.03.2018-03.2019-039 dengan koordinat $7^{\circ} 43' 15,715''$ LS dan $109^{\circ} 31' 12,277''$ BT yang terletak pada sawah;
 41. TK 33.05.03.2018-03.2019-039 dilanjutkan mengarah ke barat laut melewati Sungai Rama sampai pada TK 33.05.03.2018-03.2019-040 dengan koordinat $7^{\circ} 43' 14,820''$ LS dan $109^{\circ} 31' 12,175''$ BT yang terletak pada sawah;
 42. TK 33.05.03.2018-03.2019-040 dilanjutkan mengarah ke barat laut mengikuti pematang sawah sampai pada TK 33.05.03.2018-03.2019-041 dengan koordinat $7^{\circ} 43' 12,029''$ LS dan $109^{\circ} 31' 11,971''$ BT yang terletak pada saluran irigasi;
 43. TK 33.05.03.2018-03.2019-041 dilanjutkan mengarah ke barat laut menyusuri as Kali Mati sampai pada TK 33.05.03.2018-03.2019-042 dengan koordinat $7^{\circ} 43' 8,897''$ LS dan $109^{\circ} 30' 59,227''$ BT yang terletak pada Kali Mati;
 44. TK 33.05.03.2018-03.2019-042 dilanjutkan mengarah ke barat daya menyusuri as Sungai Salak sampai pada TK 33.05.03.2018-03.2019-043 dengan koordinat $7^{\circ} 43' 11,165''$ LS dan $109^{\circ} 30' 57,269''$ BT yang terletak pada Sungai Salak;
 45. TK 33.05.03.2018-03.2019-043 dilanjutkan mengarah ke barat laut mengikuti pematang sawah sampai pada TK 33.05.03.2018-03.2019-044 dengan koordinat $7^{\circ} 43' 4,740''$ LS dan $109^{\circ} 30' 56,687''$ BT yang terletak pada sawah;
 46. TK 33.05.03.2018-03.2019-044 dilanjutkan mengarah ke timur mengikuti pematang sawah sampai pada TK 33.05.03.2018-03.2019-045 dengan koordinat $7^{\circ} 43' 4,700''$ LS dan $109^{\circ} 30' 59,711''$ BT yang terletak pada Sungai Salak; dan
 47. TK 33.05.03.2018-03.2019-045 dilanjutkan mengarah ke utara menyusuri as Sungai Salak sampai pada TK 33.05.03.2018-03.2019-03.2023-000 dengan koordinat $7^{\circ} 42' 40,900''$ LS dan $109^{\circ} 31' 1,176''$ BT yang terletak pada Simpul batas antara Desa Srusuhjuritengah, Desa Sitiadi, dan Desa Sidodadi Kecamatan Puring.
- f. Penetapan Batas Desa pada segmen Desa Sidodadi dengan Desa Kedalemanwetan Kecamatan Puring adalah:
1. dimulai dari TK 33.05.03.2017-03.2018-03.2023-000 dengan koordinat $7^{\circ} 42' 42,216''$ LS dan $109^{\circ} 30' 51,565''$ BT yang merupakan Simpul batas antara Desa Kedalemanwetan, Desa Srusuhjuritengah, dan Desa Sidodadi Kecamatan Puring;

2. dari TK 33.05.03.2017-03.2018-03.2023-000 dilanjutkan mengarah ke utara mengikuti pematang sawah sampai pada TK 33.05.03.2017-03.2023-001 dengan koordinat $7^{\circ} 42' 37,455''$ LS dan $109^{\circ} 30' 51,504''$ BT yang terletak pada sawah;
3. TK 33.05.03.2017-03.2023-001 dilanjutkan mengarah ke timur laut mengikuti pematang sawah sampai pada TK 33.05.03.2017-03.2023-002 dengan koordinat $7^{\circ} 42' 37,203''$ LS dan $109^{\circ} 30' 53,043''$ BT yang terletak pada sawah;
4. TK 33.05.03.2017-03.2023-002 dilanjutkan mengarah ke timur laut mengikuti pematang sawah sampai pada TK 33.05.03.2017-03.2023-003 dengan koordinat $7^{\circ} 42' 36,733''$ LS dan $109^{\circ} 30' 53,180''$ BT yang terletak pada sawah;
5. TK 33.05.03.2017-03.2023-003 dilanjutkan mengarah ke timur laut mengikuti pematang sawah sampai pada TK 33.05.03.2017-03.2023-004 dengan koordinat $7^{\circ} 42' 36,232''$ LS dan $109^{\circ} 30' 54,152''$ BT yang terletak pada sawah;
6. TK 33.05.03.2017-03.2023-004 dilanjutkan mengarah ke timur laut mengikuti pematang sawah sampai pada TK 33.05.03.2017-03.2023-005 dengan koordinat $7^{\circ} 42' 35,937''$ LS dan $109^{\circ} 30' 55,063''$ BT yang terletak pada sawah;
7. TK 33.05.03.2017-03.2023-005 dilanjutkan mengarah ke barat laut mengikuti pematang sawah sampai pada TK 33.05.03.2017-03.2023-006 dengan koordinat $7^{\circ} 42' 33,185''$ LS dan $109^{\circ} 30' 54,797''$ BT yang terletak pada sawah;
8. TK 33.05.03.2017-03.2023-006 dilanjutkan mengarah ke timur laut mengikuti pematang sawah sampai pada TK 33.05.03.2017-03.2023-007 dengan koordinat $7^{\circ} 42' 32,484''$ LS dan $109^{\circ} 30' 55,060''$ BT yang terletak pada sawah;
9. TK 33.05.03.2017-03.2023-007 dilanjutkan mengarah ke timur laut mengikuti pematang sawah sampai pada TK 33.05.03.2017-03.2023-008 dengan koordinat $7^{\circ} 42' 31,675''$ LS dan $109^{\circ} 30' 55,115''$ BT yang terletak pada sawah;
10. TK 33.05.03.2017-03.2023-008 dilanjutkan mengarah ke timur laut mengikuti pematang sawah sampai pada TK 33.05.03.2017-03.2023-009 dengan koordinat $7^{\circ} 42' 31,317''$ LS dan $109^{\circ} 30' 56,176''$ BT yang terletak pada sawah;
11. TK 33.05.03.2017-03.2023-009 dilanjutkan mengarah ke timur laut mengikuti pematang sawah sampai pada TK 33.05.03.2017-03.2023-010 dengan koordinat $7^{\circ} 42' 30,867''$ LS dan $109^{\circ} 30' 56,249''$ BT yang terletak pada sawah;
12. TK 33.05.03.2017-03.2023-010 dilanjutkan mengarah ke timur laut mengikuti pematang sawah sampai pada TK 33.05.03.2017-03.2023-011 dengan koordinat $7^{\circ} 42' 30,632''$ LS dan $109^{\circ} 30' 57,054''$ BT yang terletak pada sawah;

13. TK 33.05.03.2017-03.2023-011 dilanjutkan mengarah ke barat laut mengikuti pematang sawah sampai pada TK 33.05.03.2017-03.2023-012 dengan koordinat $7^{\circ} 42' 30,137''$ LS dan $109^{\circ} 30' 56,951''$ BT yang terletak pada sawah;
14. TK 33.05.03.2017-03.2023-012 dilanjutkan mengarah ke timur laut mengikuti pematang sawah sampai pada TK 33.05.03.2017-03.2023-013 dengan koordinat $7^{\circ} 42' 29,472''$ LS dan $109^{\circ} 30' 58,877''$ BT yang terletak pada saluran air;
15. TK 33.05.03.2017-03.2023-013 dilanjutkan mengarah ke barat laut menyusuri as saluran air sampai pada TK 33.05.03.2017-03.2023-014 dengan koordinat $7^{\circ} 42' 24,833''$ LS dan $109^{\circ} 30' 58,332''$ BT yang terletak pada saluran air;
16. TK 33.05.03.2017-03.2023-014 dilanjutkan mengarah ke barat laut melewati Sungai Telomoyo sampai pada TK 33.05.03.2017-03.2023-015 dengan koordinat $7^{\circ} 42' 24,031''$ LS dan $109^{\circ} 30' 54,939''$ BT yang terletak pada sawah;
17. TK 33.05.03.2017-03.2023-015 dilanjutkan mengarah ke utara mengikuti pematang sawah sampai pada TK 33.05.03.2017-03.2023-016 dengan koordinat $7^{\circ} 42' 21,884''$ LS dan $109^{\circ} 30' 55,060''$ BT yang terletak pada sawah;
18. TK 33.05.03.2017-03.2023-016 dilanjutkan mengarah ke barat laut mengikuti pematang sawah sampai pada TK 33.05.03.2017-03.2023-017 dengan koordinat $7^{\circ} 42' 21,782''$ LS dan $109^{\circ} 30' 54,924''$ BT yang terletak pada sawah;
19. TK 33.05.03.2017-03.2023-017 dilanjutkan mengarah ke barat daya mengikuti pematang sawah sampai pada TK 33.05.03.2017-03.2023-018 dengan koordinat $7^{\circ} 42' 21,877''$ LS dan $109^{\circ} 30' 54,803''$ BT yang terletak pada sawah;
20. TK 33.05.03.2017-03.2023-018 dilanjutkan mengarah ke barat laut mengikuti pematang sawah sampai pada TK 33.05.03.2017-03.2023-019 dengan koordinat $7^{\circ} 42' 21,816''$ LS dan $109^{\circ} 30' 53,890''$ BT yang terletak pada sawah;
21. TK 33.05.03.2017-03.2023-019 dilanjutkan mengarah ke barat daya mengikuti pematang sawah sampai pada TK 33.05.03.2017-03.2023-020 dengan koordinat $7^{\circ} 42' 21,876''$ LS dan $109^{\circ} 30' 52,879''$ BT yang terletak pada sawah;
22. TK 33.05.03.2017-03.2023-020 dilanjutkan mengarah ke barat laut mengikuti pematang sawah sampai pada TK 33.05.03.2017-03.2023-021 dengan koordinat $7^{\circ} 42' 21,823''$ LS dan $109^{\circ} 30' 52,286''$ BT yang terletak pada sawah;
23. TK 33.05.03.2017-03.2023-021 dilanjutkan mengarah ke utara mengikuti pematang sawah sampai pada TK 33.05.03.2017-03.2023-022 dengan koordinat $7^{\circ} 42' 20,189''$ LS dan $109^{\circ} 30' 52,309''$ BT yang terletak pada sawah;

24. TK 33.05.03.2017-03.2023-022 dilanjutkan mengarah ke barat laut mengikuti pematang sawah sampai pada TK 33.05.03.2017-03.2023-023 dengan koordinat $7^{\circ} 42' 19,838''$ LS dan $109^{\circ} 30' 49,110''$ BT yang terletak pada sawah;
25. TK 33.05.03.2017-03.2023-023 dilanjutkan mengarah ke barat laut mengikuti pematang sawah sampai pada TK 33.05.03.2017-03.2023-024 dengan koordinat $7^{\circ} 42' 19,408''$ LS dan $109^{\circ} 30' 49,046''$ BT yang terletak pada sawah;
26. TK 33.05.03.2017-03.2023-024 dilanjutkan mengarah ke barat daya mengikuti pematang sawah sampai pada TK 33.05.03.2017-03.2023-025 dengan koordinat $7^{\circ} 42' 19,539''$ LS dan $109^{\circ} 30' 47,041''$ BT yang terletak pada sawah;
27. TK 33.05.03.2017-03.2023-025 dilanjutkan mengarah ke barat laut mengikuti pematang sawah sampai pada TK 33.05.03.2017-03.2023-026 dengan koordinat $7^{\circ} 42' 18,807''$ LS dan $109^{\circ} 30' 46,913''$ BT yang terletak pada sawah;
28. TK 33.05.03.2017-03.2023-026 dilanjutkan mengarah ke utara mengikuti pematang sawah sampai pada TK 33.05.03.2017-03.2023-027 dengan koordinat $7^{\circ} 42' 17,235''$ LS dan $109^{\circ} 30' 46,950''$ BT yang terletak pada sawah;
29. TK 33.05.03.2017-03.2023-027 dilanjutkan mengarah ke barat daya mengikuti pematang sawah sampai pada TK 33.05.03.2017-03.2023-028 dengan koordinat $7^{\circ} 42' 17,557''$ LS dan $109^{\circ} 30' 43,808''$ BT yang terletak pada sawah;
30. TK 33.05.03.2017-03.2023-028 dilanjutkan mengarah ke tenggara mengikuti pematang sawah sampai pada TK 33.05.03.2017-03.2023-029 dengan koordinat $7^{\circ} 42' 17,884''$ LS dan $109^{\circ} 30' 43,891''$ BT yang terletak pada sawah;
31. TK 33.05.03.2017-03.2023-029 dilanjutkan mengarah ke barat daya mengikuti pematang sawah sampai pada TK 33.05.03.2017-03.2023-030 dengan koordinat $7^{\circ} 42' 18,356''$ LS dan $109^{\circ} 30' 41,368''$ BT yang terletak pada sawah;
32. TK 33.05.03.2017-03.2023-030 dilanjutkan mengarah ke barat daya mengikuti pematang sawah sampai pada TK 33.05.03.2017-03.2023-031 dengan koordinat $7^{\circ} 42' 18,697''$ LS dan $109^{\circ} 30' 39,882''$ BT yang terletak pada sawah;
33. TK 33.05.03.2017-03.2023-031 dilanjutkan mengarah ke utara mengikuti pematang sawah sampai pada TK 33.05.03.2017-03.2023-032 dengan koordinat $7^{\circ} 42' 18,284''$ LS dan $109^{\circ} 30' 39,900''$ BT yang terletak pada sawah;
34. TK 33.05.03.2017-03.2023-032 dilanjutkan mengarah ke barat mengikuti pematang sawah sampai pada TK 33.05.03.2017-03.2023-033 dengan koordinat $7^{\circ} 42' 18,319''$ LS dan $109^{\circ} 30' 37,450''$ BT yang terletak pada sawah;

35. TK 33.05.03.2017-03.2023-033 dilanjutkan mengarah ke selatan mengikuti pematang sawah sampai pada TK 33.05.03.2017-03.2023-034 dengan koordinat $7^{\circ} 42' 21,667''$ LS dan $109^{\circ} 30' 37,596''$ BT yang terletak pada sawah;
 36. TK 33.05.03.2017-03.2023-034 dilanjutkan mengarah ke barat mengikuti pematang sawah sampai pada TK 33.05.03.2017-03.2023-035 dengan koordinat $7^{\circ} 42' 21,662''$ LS dan $109^{\circ} 30' 36,777''$ BT yang terletak pada sawah;
 37. TK 33.05.03.2017-03.2023-035 dilanjutkan mengarah ke barat daya mengikuti pematang sawah sampai pada TK 33.05.03.2017-03.2023-036 dengan koordinat $7^{\circ} 42' 21,976''$ LS dan $109^{\circ} 30' 36,736''$ BT yang terletak pada sawah;
 38. TK 33.05.03.2017-03.2023-036 dilanjutkan mengarah ke barat daya mengikuti pematang sawah sampai pada TK 33.05.03.2017-03.2023-037 dengan koordinat $7^{\circ} 42' 22,209''$ LS dan $109^{\circ} 30' 36,473''$ BT yang terletak pada sawah;
 39. TK 33.05.03.2017-03.2023-037 dilanjutkan mengarah ke barat mengikuti pematang sawah sampai pada TK 33.05.03.2017-03.2023-038 dengan koordinat $7^{\circ} 42' 22,246''$ LS dan $109^{\circ} 30' 35,108''$ BT yang terletak pada sawah;
 40. TK 33.05.03.2017-03.2023-038 dilanjutkan mengarah ke barat laut mengikuti pematang sawah sampai pada TK 33.05.03.2017-03.2023-039 dengan koordinat $7^{\circ} 42' 21,936''$ LS dan $109^{\circ} 30' 35,033''$ BT yang terletak pada sawah;
 41. TK 33.05.03.2017-03.2023-039 dilanjutkan mengarah ke barat mengikuti pematang sawah sampai pada TK 33.05.03.2017-03.2023-040 dengan koordinat $7^{\circ} 42' 21,936''$ LS dan $109^{\circ} 30' 33,986''$ BT yang terletak pada sawah; dan
 42. TK 33.05.03.2017-03.2023-040 dilanjutkan mengarah ke barat daya mengikuti pematang sawah sampai pada TK 33.05.03.2017-03.2023-16.2002-000 dengan koordinat $7^{\circ} 42' 22,410''$ LS dan $109^{\circ} 30' 32,372''$ BT yang terletak pada Simpul batas antara Desa Kedalemanwetan dan Desa Sidodadi Kecamatan Puring dengan Desa Sidomukti Kecamatan Kuwarasan.
- g. Penetapan Batas Desa pada segmen Desa Sidodadi Kecamatan Puring dengan Desa Sidomukti Kecamatan Kuwarasan adalah:
1. dimulai dari TK 33.05.03.2017-03.2023-16.2002-000 dengan koordinat $7^{\circ} 42' 22,410''$ LS dan $109^{\circ} 30' 32,372''$ BT yang merupakan Simpul batas antara Desa Kedalemanwetan dan Desa Sidodadi Kecamatan Puring dengan Desa Sidomukti Kecamatan Kuwarasan;
 2. dari TK 33.05.03.2017-03.2023-16.2002-000 dilanjutkan mengarah ke timur laut mengikuti pematang sawah sampai pada TK 33.05.03.2023-16.2002-001 dengan koordinat $7^{\circ} 42' 8,845''$ LS dan $109^{\circ} 30' 32,923''$ BT yang terletak pada sawah;

3. TK 33.05.03.2023-16.2002-001 dilanjutkan mengarah ke barat daya mengikuti pematang sawah sampai pada TK 33.05.03.2023-16.2002-002 dengan koordinat $7^{\circ} 42' 9,135''$ LS dan $109^{\circ} 30' 30,349''$ BT yang terletak pada sawah;
4. TK 33.05.03.2023-16.2002-002 dilanjutkan mengarah ke barat laut mengikuti pematang sawah sampai pada TK 33.05.03.2023-16.2002-003 dengan koordinat $7^{\circ} 42' 8,237''$ LS dan $109^{\circ} 30' 21,575''$ BT yang terletak pada sawah;
5. TK 33.05.03.2023-16.2002-003 dilanjutkan mengarah ke barat mengikuti pematang sawah sampai pada TK 33.05.03.2023-16.2002-004 dengan koordinat $7^{\circ} 42' 8,291''$ LS dan $109^{\circ} 30' 19,961''$ BT yang terletak pada sungai;
6. TK 33.05.03.2023-16.2002-004 dilanjutkan mengarah ke barat melewati Sungai Gombong sampai pada TK 33.05.03.2023-16.2002-005 dengan koordinat $7^{\circ} 42' 8,185''$ LS dan $109^{\circ} 30' 18,801''$ BT yang terletak pada sungai;
7. TK 33.05.03.2023-16.2002-005 dilanjutkan mengarah ke barat daya mengikuti pematang sawah sampai pada TK 33.05.03.2023-16.2002-006 dengan koordinat $7^{\circ} 42' 8,537''$ LS dan $109^{\circ} 30' 16,348''$ BT yang terletak pada sawah;
8. TK 33.05.03.2023-16.2002-006 dilanjutkan mengarah ke timur laut mengikuti pematang sawah sampai pada TK 33.05.03.2023-16.2002-007 dengan koordinat $7^{\circ} 42' 5,366''$ LS dan $109^{\circ} 30' 17,624''$ BT yang terletak pada sawah;
9. TK 33.05.03.2023-16.2002-007 dilanjutkan mengarah ke barat daya mengikuti pematang sawah sampai pada TK 33.05.03.2023-16.2002-008 dengan koordinat $7^{\circ} 42' 5,462''$ LS dan $109^{\circ} 30' 17,080''$ BT yang terletak pada sawah;
10. TK 33.05.03.2023-16.2002-008 dilanjutkan mengarah ke barat laut mengikuti pematang sawah sampai pada TK 33.05.03.2023-16.2002-009 dengan koordinat $7^{\circ} 42' 0,920''$ LS dan $109^{\circ} 30' 15,740''$ BT yang terletak pada sawah;
11. TK 33.05.03.2023-16.2002-009 dilanjutkan mengarah ke timur laut mengikuti pematang sawah kurang lebih 45 meter, lalu ke arah timur laut kurang lebih 238 meter sampai pada TK 33.05.03.2023-16.2002-010 dengan koordinat $7^{\circ} 41' 53,205''$ LS dan $109^{\circ} 30' 18,453''$ BT yang terletak pada sawah;
12. TK 33.05.03.2023-16.2002-010 dilanjutkan mengarah ke timur laut mengikuti pematang sawah sampai pada TK 33.05.03.2023-16.2002-011 dengan koordinat $7^{\circ} 41' 51,262''$ LS dan $109^{\circ} 30' 18,940''$ BT yang terletak pada sawah;
13. TK 33.05.03.2023-16.2002-011 dilanjutkan mengarah ke barat laut mengikuti pematang sawah sampai pada TK 33.05.03.2023-16.2002-012 dengan koordinat $7^{\circ} 41' 50,936''$ LS dan $109^{\circ} 30' 18,716''$ BT yang terletak pada embung;
14. TK 33.05.03.2023-16.2002-012 dilanjutkan mengarah ke timur laut melewati embung sampai pada TK 33.05.03.2023-16.2002-013 dengan koordinat $7^{\circ} 41' 50,238''$ LS dan $109^{\circ} 30' 19,125''$ BT yang terletak pada embung;

15. TK 33.05.03.2023-16.2002-013 dilanjutkan mengarah ke timur laut mengikuti pematang sawah sampai pada TK 33.05.03.2023-16.2002-014 dengan koordinat 7° 41' 48,095" LS dan 109° 30' 19,641" BT yang terletak pada saluran air;
16. TK 33.05.03.2023-16.2002-014 dilanjutkan mengarah ke timur laut mengikuti pematang sawah sampai pada TK 33.05.03.2023-16.2002-015 dengan koordinat 7° 41' 47,795" LS dan 109° 30' 19,872" BT yang terletak pada saluran air;
17. TK 33.05.03.2023-16.2002-015 dilanjutkan mengarah ke timur laut mengikuti pematang sawah sampai pada TK 33.05.03.2023-16.2002-016 dengan koordinat 7° 41' 38,082" LS dan 109° 30' 21,670" BT yang terletak pada saluran air;
18. TK 33.05.03.2023-16.2002-016 dilanjutkan mengarah ke barat laut mengikuti pematang sawah sampai pada TK 33.05.03.2023-16.2002-017 dengan koordinat 7° 41' 37,187" LS dan 109° 30' 21,597" BT yang terletak pada sawah;
19. TK 33.05.03.2023-16.2002-017 dilanjutkan mengarah ke barat laut mengikuti pematang sawah sampai pada TK 33.05.03.2023-16.2002-018 dengan koordinat 7° 41' 35,919" LS dan 109° 30' 21,113" BT yang terletak pada sawah;
20. TK 33.05.03.2023-16.2002-018 dilanjutkan mengarah ke timur laut mengikuti pematang sawah sampai pada TK 33.05.03.2023-16.2002-019 dengan koordinat 7° 41' 35,166" LS dan 109° 30' 21,927" BT yang terletak pada sawah;
21. TK 33.05.03.2023-16.2002-019 dilanjutkan mengarah ke timur laut mengikuti pematang sawah kurang lebih 21 meter, lalu ke arah timur kurang lebih 11 meter, lalu ke arah timur laut kurang lebih 44 meter sampai pada TK 33.05.03.2023-16.2002-020 dengan koordinat 7° 41' 33,314" LS dan 109° 30' 23,217" BT yang terletak pada sawah;
22. TK 33.05.03.2023-16.2002-020 dilanjutkan mengarah ke barat laut mengikuti pematang sawah sampai pada TK 33.05.03.2023-16.2002-021 dengan koordinat 7° 41' 33,172" LS dan 109° 30' 23,161" BT yang terletak pada sawah;
23. TK 33.05.03.2023-16.2002-021 dilanjutkan mengarah ke timur laut mengikuti pematang sawah sampai pada TK 33.05.03.2023-16.2002-022 dengan koordinat 7° 41' 32,687" LS dan 109° 30' 23,343" BT yang terletak pada sawah;
24. TK 33.05.03.2023-16.2002-022 dilanjutkan mengarah ke barat laut mengikuti pematang sawah sampai pada TK 33.05.03.2023-16.2002-023 dengan koordinat 7° 41' 32,529" LS dan 109° 30' 23,318" BT yang terletak pada sawah;
25. TK 33.05.03.2023-16.2002-023 dilanjutkan mengarah ke timur laut mengikuti pematang sawah sampai pada TK 33.05.03.2023-16.2002-024 dengan koordinat 7° 41' 31,913" LS dan 109° 30' 24,230" BT yang terletak pada sungai;

26. TK 33.05.03.2023-16.2002-024 dilanjutkan mengarah ke timur laut melewati permukiman sampai pada TK 33.05.03.2023-16.2002-025 dengan koordinat $7^{\circ} 41' 31,049''$ LS dan $109^{\circ} 30' 24,405''$ BT yang terletak pada permukiman;
27. TK 33.05.03.2023-16.2002-025 dilanjutkan mengarah ke timur laut melewati permukiman sampai pada TK 33.05.03.2023-16.2002-026 dengan koordinat $7^{\circ} 41' 27,489''$ LS dan $109^{\circ} 30' 27,069''$ BT yang terletak pada saluran air;
28. TK 33.05.03.2023-16.2002-026 dilanjutkan mengarah ke barat laut mengikuti saluran air sampai pada TK 33.05.03.2023-16.2002-027 dengan koordinat $7^{\circ} 41' 25,897''$ LS dan $109^{\circ} 30' 25,993''$ BT yang terletak pada saluran air; dan
29. TK 33.05.03.2023-16.2002-027 dilanjutkan mengarah ke utara mengikuti saluran air sampai pada TK 33.05.03.2023-16.2002-16.2004-000 dengan koordinat $7^{\circ} 41' 23,261''$ LS dan $109^{\circ} 30' 26,044''$ BT yang terletak pada Simpul batas antara Desa Sidodadi Kecamatan Puring dengan Desa Sidomukti dan Desa Kalipurwo Kecamatan Kuwarasan.

Bagian Kedua Puluh Empat

Peta Batas Desa

Pasal 50

- (1) Peta Batas Desa di Kecamatan Puring sebagaimana dimaksud dalam Pasal 5, Pasal 7, Pasal 9, Pasal 11, Pasal 13, Pasal 15, Pasal 17, Pasal 19, Pasal 21, Pasal 23, Pasal 25, Pasal 27, Pasal 29, Pasal 31, Pasal 33, Pasal 35, Pasal 37, Pasal 39, Pasal 41, Pasal 43, Pasal 45, Pasal 47, dan Pasal 49 tercantum dalam Lampiran I sampai dengan Lampiran XXIII yang merupakan bagian tidak terpisahkan dari Peraturan Bupati ini; dan
- (2) Besar skala pada Peta Batas Desa terhadap masing-masing Desa tercantum dalam Lampiran I sampai dengan Lampiran XXIII yang merupakan bagian tidak terpisahkan dari Peraturan Bupati ini.

BAB III
KETENTUAN PENUTUP

Pasal 51

Peraturan Bupati ini mulai berlaku pada tanggal diundangkan.

Agar setiap orang dapat mengetahuinya, memerintahkan pengundangan Peraturan Bupati ini dengan penempatannya dalam Berita Daerah Kabupaten Kebumen.

Ditetapkan di Kebumen
pada tanggal 29 April 2024
BUPATI KEBUMEN,

ttd.

ARIF SUGIYANTO

Diundangkan di Kebumen
pada tanggal 29 April 2024
SEKRETARIS DAERAH
KABUPATEN KEBUMEN,

ttd.

EDI RIAN TO

BERITA DAERAH KABUPATEN KEBUMEN TAHUN 2024 NOMOR 30

Salinan sesuai dengan aslinya
KEPALA BAGIAN HUKUM
SEKRETARIAT DAERAH KABUPATEN KEBUMEN,

ttd.

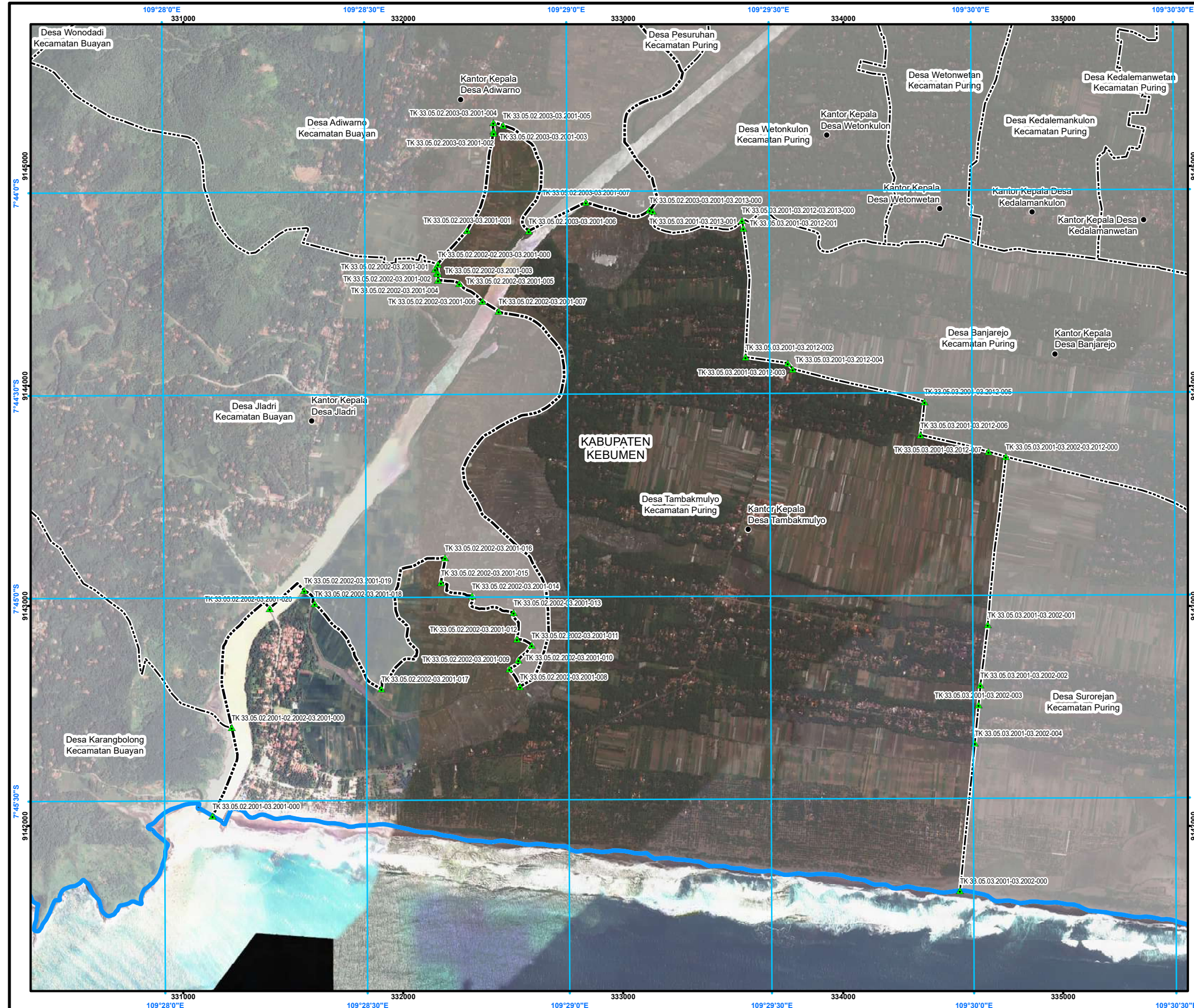
AKHMAD HARUN, S.H.

Pembina Tk. I

NIP 19690809 199803 1 006

LAMPIRAN I
 PERATURAN BUPATI KEBUMEN
 NOMOR 30 TAHUN 2024
 TENTANG
 PENETAPAN DAN PENEGASAN BATAS DESA DI KECAMATAN PURING KABUPATEN KEBUMEN

PETA BATAS DESA TAMBAKMULYO KECAMATAN PURING KABUPATEN KEBUMEN



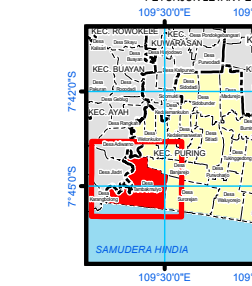
PETA BATAS DESA

Kode Wilayah : 33.05.03.2001
DESA TAMBAKMULYO
 KECAMATAN PURING
 KABUPATEN KEBUMEN
 PROVINSI JAWA TENGAH

SKALA 1:19.000

PETUNJUK LETAK PETA

DIAGRAM LOKASI



Sistem Proyeksi : Transverse Mercator
 Sistem Grid : Grid Geografi dan Grid Universal Transverse Mercator
 Datum Horizontal : SRGI 2013



DIBUAT DAN DITERBITKAN OLEH:
 PEMERINTAH KABUPATEN KEBUMEN
 Jl. HM Sarbini No.22, Kebumen, Bumirejo, Kec. Kebumen,
 Kabupaten Kebumen, Jawa Tengah
 Email: dispermades@kebumenkab.go.id Telp. (0287) 381662
 © Copyright 2023, All Rights Reserved.

© Hak cipta dilindungi oleh Undang-Undang Republik Indonesia

KETERANGAN

- ▲ Titik Kartometrik
- Fasilitas Umum dan Bangunan Lainnya
- Batas Kabupaten/Kota
- Batas Kecamatan
- Batas Desa/Kelurahan
- Garis Pantai

Daftar Titik Kartometrik

NO	TITIK KARTOMETRIK	KOORDINAT GEOGRAFIS		KOORDINAT UTM	
		LEWANG	BELUR	X (M)	Y (M)
1	TK 33.05.03.2001-03.2002-03.2012-000	7° 44' 39,463" LS	109° 30' 5,142" BT	334739,08	9143679,25
2	TK 33.05.02.2001-02.2002-03.2001-000	7° 45' 19,173" LS	109° 28' 10,163" BT	331220,51	9142446,84
3	TK 33.05.02.2003-03.2001-03.2013-000	7° 44' 2,777" LS	109° 29' 12,424" BT	333119,80	9144800,49
4	TK 33.05.03.2001-03.2012-03.2013-000	7° 44' 4,350" LS	109° 29' 26,140" BT	333540,24	9144753,64
5	TK 33.05.02.2002-02.2003-03.2001-000	7° 44' 10,729" LS	109° 28' 41,018" BT	332158,35	9144552,77
6	TK 33.05.03.2001-03.2002-004	7° 45' 21,817" LS	109° 30' 0,399" BT	334998,35	9142377,68
7	TK 33.05.03.2001-03.2002-003	7° 45' 16,184" LS	109° 30' 0,964" BT	334915,03	9142559,79
8	TK 33.05.03.2001-03.2002-002	7° 45' 13,222" LS	109° 30' 1,268" BT	334624,05	9142641,80
9	TK 33.05.03.2001-03.2002-001	7° 45' 4,348" LS	109° 30' 2,382" BT	334657,21	9142914,53
10	TK 33.05.03.2001-03.2002-000	7° 44' 38,730" LS	109° 30' 2,573" BT	334660,27	9143703,31
11	TK 33.05.03.2001-03.2012-006	7° 44' 36,234" LS	109° 29' 52,497" BT	334351,88	9143772,08
12	TK 33.05.03.2001-03.2012-005	7° 44' 31,283" LS	109° 29' 53,096" BT	334369,11	9143929,24
13	TK 33.05.02.2003-03.2001-03.2013-000	7° 44' 26,599" LS	109° 29' 53,592" BT	333707,96	9144077,13
14	TK 33.05.03.2001-03.2012-003	7° 44' 25,235" LS	109° 29' 52,848" BT	333748,06	9144103,91
15	TK 33.05.03.2001-03.2012-002	7° 44' 24,618" LS	109° 29' 26,576" BT	333555,79	9144131,08
16	TK 33.05.03.2001-03.2013-001	7° 44' 2,973" LS	109° 29' 12,911" BT	333134,72	9144794,51
17	TK 33.05.03.2001-03.2012-004	7° 44' 5,377" LS	109° 29' 53,112" BT	333454,64	9144711,99
18	TK 33.05.02.2003-03.2001-007	7° 44' 1,605" LS	109° 29' 2,989" BT	332830,55	9144835,46
19	TK 33.05.02.2003-03.2001-006	7° 44' 5,826" LS	109° 28' 54,499" BT	332707,89	9144704,87
20	TK 33.05.02.2003-03.2001-005	7° 44' 50,209" LS	109° 28' 50,748" BT	332454,23	9144184,13
21	TK 33.05.02.2003-03.2001-009	7° 43' 51,031" LS	109° 28' 49,299" BT	332409,85	9145158,77
22	TK 33.05.02.2003-03.2001-002	7° 43' 51,326" LS	109° 28' 49,350" BT	332411,52	9145149,73
23	TK 33.05.02.2003-03.2001-001	7° 44' 5,675" LS	109° 28' 45,345" BT	332290,38	9144708,50
24	TK 33.05.02.2003-03.2001-004	7° 43' 49,829" LS	109° 28' 49,283" BT	332409,30	9145158,69
25	TK 33.05.02.2003-03.2001-001	7° 44' 11,406" LS	109° 28' 40,592" BT	332145,38	9144531,94
26	TK 33.05.02.2003-03.2001-002	7° 44' 12,040" LS	109° 28' 40,850" BT	332153,36	9144512,47
27	TK 33.05.02.2003-03.2001-005	7° 44' 13,565" LS	109° 28' 41,170" BT	332255,24	9144465,92
28	TK 33.05.02.2003-03.2001-006	7° 44' 16,215" LS	109° 28' 47,582" BT	332360,10	9144384,95
29	TK 33.05.02.2003-03.2001-007	7° 44' 17,725" LS	109° 28' 49,988" BT	332433,88	9144338,83
30	TK 33.05.02.2003-03.2001-008	7° 45' 13,246" LS	109° 28' 52,962" BT	332531,19	9144263,94
31	TK 33.05.02.2003-03.2001-009	7° 45' 10,644" LS	109° 28' 51,381" BT	332482,47	9144213,39
32	TK 33.05.02.2003-03.2001-010	7° 45' 9,315" LS	109° 28' 52,732" BT	332523,70	91442754,37
33	TK 33.05.02.2003-03.2001-011	7° 45' 7,127" LS	109° 28' 54,713" BT	332584,18	9144281,79
34	TK 33.05.02.2003-03.2001-012	7° 45' 4,255" LS	109° 28' 53,517" BT	332516,79	9144248,94
35	TK 33.05.02.2003-03.2001-017	7° 45' 13,503" LS	109° 28' 52,391" BT	331900,94	9144263,47
36	TK 33.05.02.2003-03.2001-018	7° 45' 0,870" LS	109° 28' 22,537" BT	331597,60	9144310,47
37	TK 33.05.02.2003-03.2001-019	7° 45' 58,843" LS	109° 28' 20,077" BT	331549,61	9144307,33
38	TK 33.05.02.2003-03.2001-020	7° 45' 1,553" LS	109° 28' 15,847" BT	331392,71	9142988,73
39	TK 33.05.02.2003-03.2001-016	7° 44' 54,154" LS	109° 28' 41,898" BT	332190,10	9144218,91
40	TK 33.05.02.2003-03.2001-015	7° 44' 57,793" LS	109° 28' 41,281" BT	332171,60	9144107,06
41	TK 33.05.02.2003-03.2001-014	7° 44' 59,819" LS	109° 28' 45,807" BT	332313,24	9144345,36
42	TK 33.05.02.2003-03.2001-013	7° 45' 2,306" LS	109° 28' 52,054" BT	332502,16	9142969,61
43	TK 33.05.02.2003-03.2001-004	7° 44' 13,079" LS	109° 28' 41,012" BT	332158,45	9144486,59
44	TK 33.05.02.2003-03.2001-003	7° 44' 12,060" LS	109° 28' 41,007" BT	332158,18	9144451,27
45	TK 33.05.02.2003-03.2001-001	7° 45' 32,231" LS	109° 28' 7,277" BT	331133,53	9142045,41
46	TK 33.05.03.2001-03.2002-000	7° 45' 43,672" LS	109° 29' 58,118" BT	334530,82	9141706,07

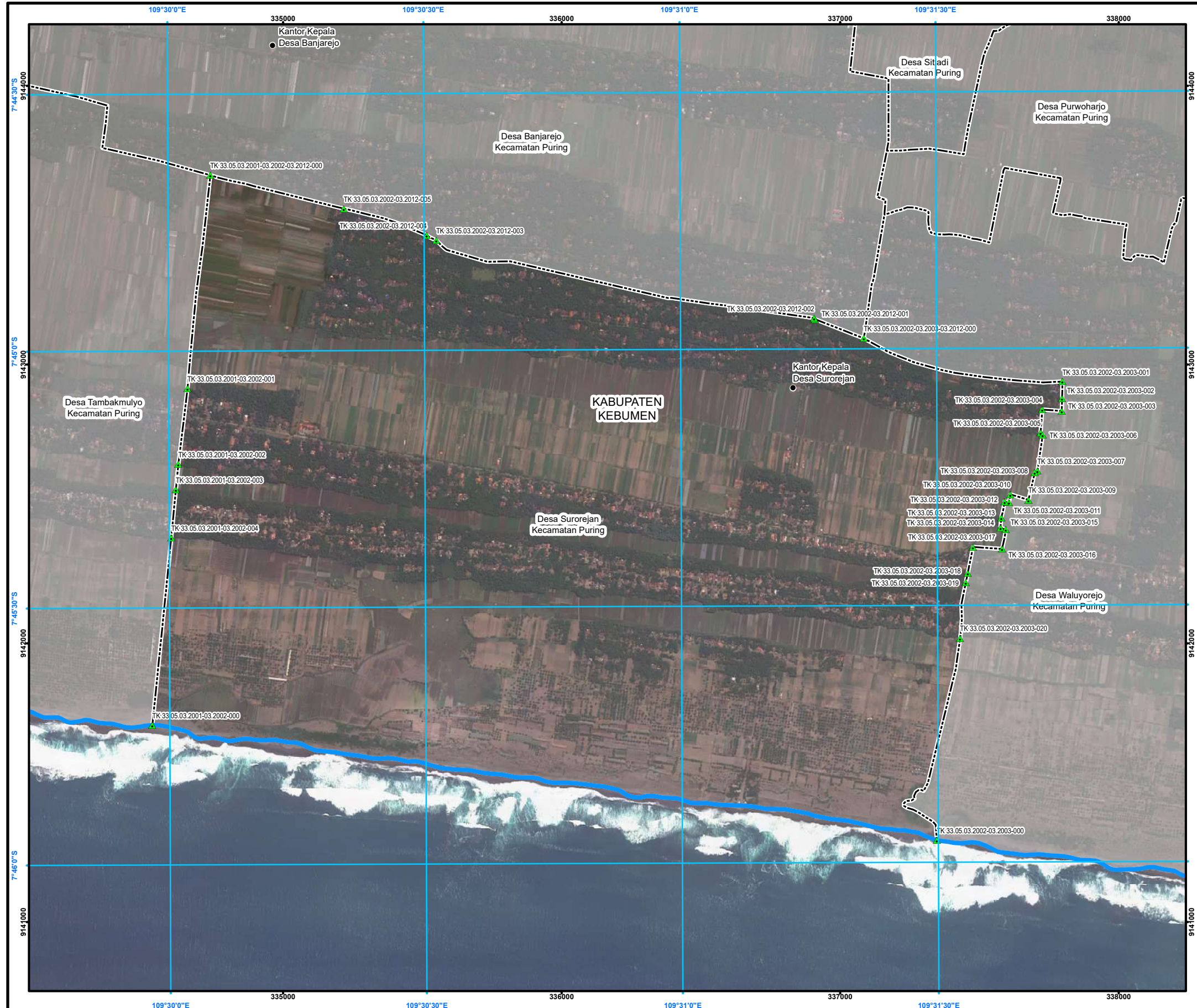
Sumber Peta : - Citra Tegak Satelit Resolusi Sangat Tinggi Tahun Akuisisi 2013-2015 dengan resolusi spasial 0.5 meter – Badan Informasi Geospasial
 - Citra Satelit Resolusi Tinggi (Google Online Service Map) Tahun Unduh 2022
 - Data batas wilayah administrasi desa/kelurahan hasil kegiatan Penetapan dan Penegasan Batas Desa Kabupaten Kebumen Tahun 2023
 - Data batas desa/kelurahan hasil deliniasi secara kartometrik tanpa kesepakatan tahun 2019 - Pusat Pemetaan Batas Wilayah
 - Data batas wilayah administrasi kabupaten/kota
 - Data batas garis pantai Tahun 2022

Riwayat Peta : Peta ini dibuat berdasarkan hasil penggambaran batas yang dilakukan dengan kesepakatan antar Kepala Desa / Lurah dan diketahui oleh Tim Penetapan dan Penegasan Batas Desa Tingkat Kabupaten Kebumen

BUPATI KEBUMEN,
 ttd.
 ARIF SUGIYANTO

LAMPIRAN II
 PERATURAN BUPATI KEBUMEN
 NOMOR 30 TAHUN 2024
 TENTANG
 PENETAPAN DAN PENEGASAN BATAS DESA DI KECAMATAN PURING KABUPATEN KEBUMEN

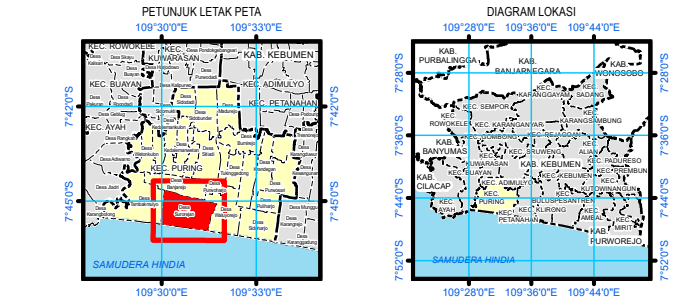
PETA BATAS DESA SUREJAN KECAMATAN PURING KABUPATEN KEBUMEN



PETA BATAS DESA

Kode Wilayah : 33.05.03.2002
DESA SUREJAN
 KECAMATAN PURING
 KABUPATEN KEBUMEN
 PROVINSI JAWA TENGAH

SKALA 1:15.000



Sistem Proyeksi : Transverse Mercator
 Sistem Grid : Grid Geografi dan Grid Universal Transverse Mercator
 Datum Horizontal : SRGI 2013

DIBUAT DAN DITERBITKAN OLEH:
 PEMERINTAH KABUPATEN KEBUMEN
 Jl. HM Sarbini No.22, Kebumen, Bumirejo, Kec. Kebumen,
 Kabupaten Kebumen, Jawa Tengah
 Email: dispermades@kebumenkab.go.id Telp. (0287) 381662
 © Copyright 2023, All Rights Reserved.

KETERANGAN

- ▲ Titik Kartometrik
- Fasilitas Umum dan Bangunan Lainnya
- Batas Kabupaten/Kota
- Batas Kecamatan
- Batas Desa/Kelurahan
- Garis Pantai

Daftar Titik Kartometrik

NO	TITIK KARTOMETRIK	KOORDINAT GEOGRAFIS		KOORDINAT UTM	
		LINTANG	Bujur	X (M)	Y (M)
1	TK 33.05.03.2002-03.2003-03.2012-000	7° 44' 58,782" LS	109° 31' 21,634" BT	337084,82	9143094,01
2	TK 33.05.03.2001-03.2002-03.2012-000	7° 44' 39,463" LS	109° 30' 5,142" BT	334739,08	9143679,25
3	TK 33.05.03.2001-03.2002-004	7° 45' 21,817" LS	109° 30' 0,399" BT	334598,35	9142377,68
4	TK 33.05.03.2001-03.2002-003	7° 45' 16,184" LS	109° 30' 0,964" BT	334615,03	9142550,79
5	TK 33.05.03.2001-03.2002-002	7° 45' 13,222" LS	109° 30' 1,268" BT	334624,05	9142641,80
6	TK 33.05.03.2001-03.2002-001	7° 45' 4,348" LS	109° 30' 2,382" BT	334657,21	9142914,53
7	TK 33.05.03.2002-03.2012-001	7° 44' 56,527" LS	109° 31' 15,926" BT	336909,70	9143162,66
8	TK 33.05.03.2002-03.2012-002	7° 44' 56,398" LS	109° 31' 15,816" BT	336906,31	9143166,62
9	TK 33.05.03.2002-03.2012-003	7° 44' 47,172" LS	109° 30' 31,593" BT	335550,35	9143445,29
10	TK 33.05.03.2002-03.2012-004	7° 44' 46,563" LS	109° 30' 30,466" BT	335515,75	9143463,88
11	TK 33.05.03.2002-03.2012-005	7° 44' 43,416" LS	109° 30' 20,761" BT	335218,07	9143559,52
12	TK 33.05.03.2002-03.2003-001	7° 45' 3,911" LS	109° 31' 44,883" BT	337797,71	9142938,92
13	TK 33.05.03.2002-03.2003-002	7° 45' 5,840" LS	109° 31' 44,834" BT	337796,39	9142879,66
14	TK 33.05.03.2002-03.2003-003	7° 45' 7,344" LS	109° 31' 44,795" BT	337795,37	9142833,47
15	TK 33.05.03.2002-03.2003-004	7° 45' 7,176" LS	109° 31' 42,507" BT	337725,25	9142838,38
16	TK 33.05.03.2002-03.2003-005	7° 45' 9,874" LS	109° 31' 42,304" BT	337719,30	9142755,47
17	TK 33.05.03.2002-03.2003-006	7° 45' 10,131" LS	109° 31' 42,549" BT	337726,84	9142747,60
18	TK 33.05.03.2002-03.2003-009	7° 45' 17,717" LS	109° 31' 40,861" BT	337675,95	9142514,40
19	TK 33.05.03.2002-03.2003-010	7° 45' 17,060" LS	109° 31' 38,742" BT	337610,93	9142534,36
20	TK 33.05.03.2002-03.2003-011	7° 45' 17,989" LS	109° 31' 38,564" BT	337605,61	9142505,79
21	TK 33.05.03.2002-03.2003-012	7° 45' 17,901" LS	109° 31' 38,052" BT	337589,90	9142508,45
22	TK 33.05.03.2002-03.2003-013	7° 45' 19,805" LS	109° 31' 37,664" BT	337578,23	9142449,93
23	TK 33.05.03.2002-03.2003-016	7° 45' 23,434" LS	109° 31' 37,740" BT	337580,93	9142338,45
24	TK 33.05.03.2002-03.2003-017	7° 45' 23,193" LS	109° 31' 34,331" BT	337476,47	9142345,50
25	TK 33.05.03.2002-03.2003-018	7° 45' 26,208" LS	109° 31' 33,714" BT	337457,87	9142252,81
26	TK 33.05.03.2002-03.2003-019	7° 45' 27,333" LS	109° 31' 33,479" BT	337450,78	9142218,24
27	TK 33.05.03.2002-03.2003-020	7° 45' 33,833" LS	109° 31' 32,790" BT	337430,37	9142018,49
28	TK 33.05.03.2002-03.2003-014	7° 45' 20,972" LS	109° 31' 37,574" BT	337575,57	9142414,08
29	TK 33.05.03.2002-03.2003-015	7° 45' 21,176" LS	109° 31' 38,183" BT	337594,27	9142407,88
30	TK 33.05.03.2002-03.2003-007	7° 45' 14,322" LS	109° 31' 41,921" BT	337708,06	9142618,79
31	TK 33.05.03.2002-03.2003-008	7° 45' 14,541" LS	109° 31' 41,601" BT	337698,27	9142612,04
32	TK 33.05.03.2002-03.2003-000	7° 45' 57,415" LS	109° 31' 29,974" BT	337346,60	9141293,80
33	TK 33.05.03.2001-03.2002-000	7° 45' 43,672" LS	109° 29' 58,118" BT	334530,82	9141706,07

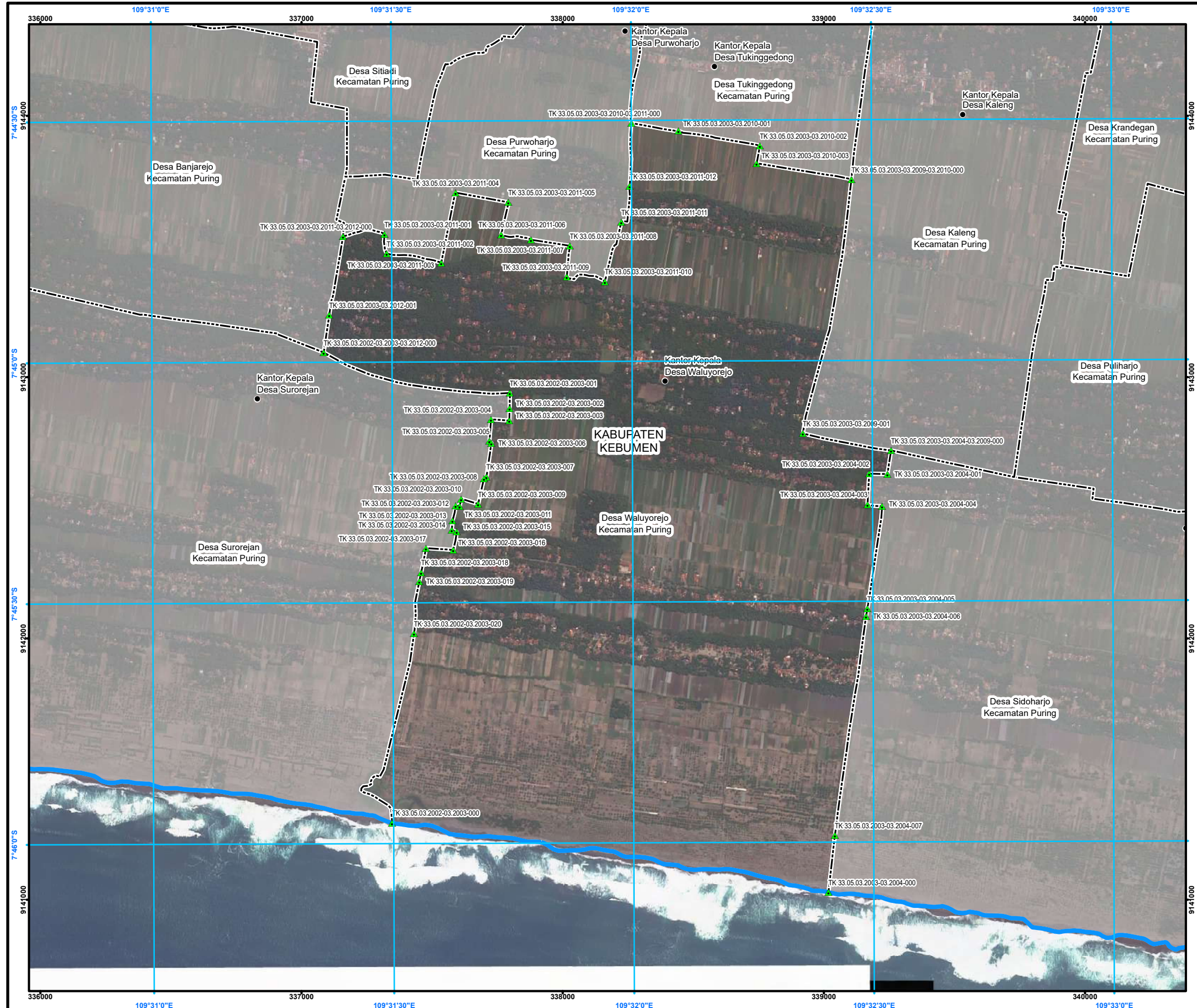
Sumber Peta : - Citra Tegak Satelit Resolusi Sangat Tinggi Tahun Akuisisi 2013-2015 dengan resolusi spasial 0.5 meter - Badan Informasi Geospasial
 - Citra Satelit Resolusi Tinggi (Google Online Service Map) Tahun Unduh 2022
 - Data batas wilayah administrasi desa/kelurahan hasil kegiatan Penetapan dan Penegasan Batas Desa Kabupaten Kebumen Tahun 2023
 - Data batas desa/kelurahan hasil deliniasi secara kartometrik tanpa kesepakatan tahun 2019 - Pusat Pemetaan Batas Wilayah
 - Data batas wilayah administrasi kabupaten/kota
 - Data batas garis pantai Tahun 2022

Riwayat Peta : Peta ini dibuat berdasarkan hasil penggambaran batas yang dilakukan dengan kesepakatan antar Kepala Desa /Lurah dan diketahui oleh Tim Penetapan dan Penegasan Batas Desa Tingkat Kabupaten Kebumen

BUPATI KEBUMEN,
 ttd.
 ARIF SUGIYANTO

LAMPIRAN III
 PERATURAN BUPATI KEBUMEN
 NOMOR 30 TAHUN 2024
 TENTANG
 PENETAPAN DAN PENEGASAN BATAS DESA DI KECAMATAN PURING KABUPATEN KEBUMEN

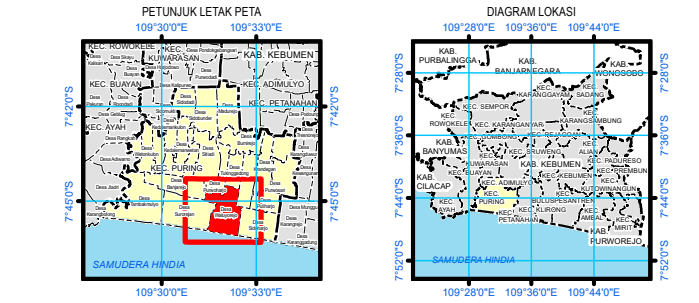
PETA BATAS DESA WALUYOREJO KECAMATAN PURING KABUPATEN KEBUMEN



PETA BATAS DESA

Kode Wilayah : 33.05.03.2003
DESA WALUYOREJO
 KECAMATAN PURING
 KABUPATEN KEBUMEN
 PROVINSI JAWA TENGAH

U
 SKALA 1:16.000



Sistem Proyeksi : Transverse Mercator
 Sistem Grid : Grid Geografi dan Grid Universal Transverse Mercator
 Datum Horizontal : SRGI 2013

DIBUAT DAN DITERBITKAN OLEH:
 PEMERINTAH KABUPATEN KEBUMEN
 Jl. HM Sarbini No.22, Kebumen, Bumirejo, Kec. Kebumen,
 Kabupaten Kebumen, Jawa Tengah
 Email: dispermades@kebumenkab.go.id Telp. (0287) 381662
 © Copyright 2023, All Rights Reserved.
 © Hak cipta dilindungi oleh Undang-Undang Republik Indonesia

KETERANGAN

- ▲ Titik Kartometrik
- Fasilitas Umum dan Bangunan Lainnya
- Batas Kabupaten/Kota
- Batas Kecamatan
- Batas Desa/Kelurahan
- Garis Pantai

Daftar Titik Kartometrik

NO	TITIK KARTOMETRIK	KOORDINAT GEOGRAFIS		KOORDINAT UTM	
		Lintang	Bujur	X (m)	Y (m)
1	TK 33.05.03.2003-03.2004-03.2009-000	7° 45' 11,227" LS	109° 32' 42,997" BT	339257,10	9142719,21
2	TK 33.05.03.2003-03.2004-000	7° 45' 6,244" LS	109° 32' 24,874" BT	339117,29	9141028,35
3	TK 33.05.03.2003-03.2011-03.2012-000	7° 44' 43,937" LS	109° 31' 29,097" BT	337158,74	9143337,95
4	TK 33.05.03.2003-03.2012-000	7° 44' 58,782" LS	109° 31' 21,634" BT	337088,82	9143094,01
5	TK 33.05.03.2003-03.2009-03.2010-000	7° 44' 27,427" LS	109° 32' 27,444" BT	339105,18	9143726,95
6	TK 33.05.03.2003-03.2010-03.2011-000	7° 44' 30,534" LS	109° 32' 0,181" BT	338262,85	9143971,97
7	TK 33.05.03.2003-03.2009-001	7° 45' 9,082" LS	109° 32' 21,469" BT	338919,19	9142783,96
8	TK 33.05.03.2003-03.2011-012	7° 44' 26,202" LS	109° 31' 59,938" BT	338264,36	9143732,25
9	TK 33.05.03.2003-03.2011-011	7° 44' 42,654" LS	109° 31' 58,877" BT	338224,22	9143593,40
10	TK 33.05.03.2003-03.2011-010	7° 44' 50,068" LS	109° 31' 56,801" BT	338161,38	9143365,42
11	TK 33.05.03.2003-03.2011-009	7° 44' 59,445" LS	109° 31' 53,037" BT	338013,36	9143184,07
12	TK 33.05.03.2003-03.2011-008	7° 44' 45,995" LS	109° 31' 52,452" BT	338027,65	9143502,37
13	TK 33.05.03.2003-03.2011-007	7° 44' 48,292" LS	109° 31' 47,374" BT	337878,08	9143229,39
14	TK 33.05.03.2003-03.2011-006	7° 44' 44,160" LS	109° 31' 43,852" BT	337764,02	9143445,42
15	TK 33.05.03.2003-03.2011-005	7° 44' 40,155" LS	109° 31' 44,752" BT	337793,15	9143668,07
16	TK 33.05.03.2003-03.2011-004	7° 44' 36,203" LS	109° 31' 38,201" BT	337590,32	9143705,45
17	TK 33.05.03.2003-03.2011-003	7° 44' 47,643" LS	109° 31' 36,362" BT	337538,89	9143437,75
18	TK 33.05.03.2003-03.2011-002	7° 44' 46,473" LS	109° 31' 29,549" BT	337325,75	9143472,96
19	TK 33.05.03.2003-03.2011-001	7° 44' 46,027" LS	109° 31' 29,267" BT	337311,13	9143451,14
20	TK 33.05.03.2003-03.2004-002	7° 45' 14,119" LS	109° 32' 29,744" BT	339173,28	9142630,09
21	TK 33.05.03.2003-03.2004-005	7° 45' 30,896" LS	109° 32' 29,467" BT	339166,48	9142114,71
22	TK 33.05.03.2003-03.2004-006	7° 45' 31,851" LS	109° 32' 29,291" BT	339161,43	9142083,37
23	TK 33.05.03.2003-03.2004-007	7° 45' 59,159" LS	109° 32' 23,293" BT	339041,71	9141246,07
24	TK 33.05.03.2003-03.2004-001	7° 45' 14,160" LS	109° 32' 32,019" BT	339242,99	9142628,39
25	TK 33.05.03.2003-03.2004-003	7° 45' 17,933" LS	109° 32' 29,311" BT	339166,72	9142114,84
26	TK 33.05.03.2003-03.2004-004	7° 45' 18,197" LS	109° 32' 31,343" BT	339222,68	9142505,11
27	TK 33.05.03.2003-03.2012-001	7° 44' 34,076" LS	109° 31' 22,841" BT	337105,98	9142286,04
28	TK 33.05.03.2003-03.2010-001	7° 44' 35,399" LS	109° 32' 18,823" BT	337445,65	9143110,01
29	TK 33.05.03.2003-03.2010-002	7° 44' 31,193" LS	109° 32' 16,237" BT	337578,89	9143885,83
30	TK 33.05.03.2003-03.2010-003	7° 44' 31,211" LS	109° 32' 16,044" BT	337564,61	9143942,25
31	TK 33.05.03.2003-03.2003-001	7° 45' 3,911" LS	109° 31' 48,883" BT	337797,71	9142939,92
32	TK 33.05.03.2003-03.2003-002	7° 45' 5,847" LS	109° 31' 44,834" BT	337796,39	9142879,66
33	TK 33.05.03.2003-03.2003-003	7° 45' 7,344" LS	109° 31' 48,792" BT	337793,37	9142833,47
34	TK 33.05.03.2003-03.2003-004	7° 45' 9,176" LS	109° 31' 42,507" BT	337725,25	9142838,38
35	TK 33.05.03.2003-03.2003-005	7° 45' 9,874" LS	109° 31' 42,304" BT	337710,30	9142729,47
36	TK 33.05.03.2003-03.2003-006	7° 45' 10,131" LS	109° 31' 42,549" BT	337726,84	9142741,66
37	TK 33.05.03.2003-03.2003-009	7° 45' 17,717" LS	109° 31' 40,861" BT	337678,95	9142514,40
38	TK 33.05.03.2003-03.2003-010	7° 45' 17,607" LS	109° 31' 38,747" BT	337610,03	9142534,36
39	TK 33.05.03.2003-03.2003-011	7° 45' 17,989" LS	109° 31' 38,564" BT	337603,61	9142505,79
40	TK 33.05.03.2003-03.2003-012	7° 45' 17,801" LS	109° 31' 38,052" BT	337589,90	9142508,45
41	TK 33.05.03.2003-03.2003-008	7° 45' 19,805" LS	109° 31' 37,664" BT	337578,23	9142449,03
42	TK 33.05.03.2003-03.2003-016	7° 45' 23,434" LS	109° 31' 37,749" BT	337580,93	9142338,45
43	TK 33.05.03.2003-03.2003-017	7° 45' 23,199" LS	109° 31' 38,331" BT	337476,47	9142345,90
44	TK 33.05.03.2003-03.2003-018	7° 45' 26,209" LS	109° 31' 37,714" BT	337453,47	9142352,31
45	TK 33.05.03.2003-03.2003-019	7° 45' 27,333" LS	109° 31' 33,479" BT	337450,78	9142218,24
46	TK 33.05.03.2003-03.2003-020	7° 45' 33,831" LS	109° 31' 32,799" BT	337430,37	9142018,49
47	TK 33.05.03.2003-03.2003-014	7° 45' 20,972" LS	109° 31' 37,874" BT	337373,57	9141410,08
48	TK 33.05.03.2003-03.2003-015	7° 45' 21,176" LS	109° 31' 38,183" BT	337394,27	9142407,88
49	TK 33.05.03.2003-03.2003-007	7° 45' 14,222" LS	109° 31' 41,921" BT	337708,06	9142619,79
50	TK 33.05.03.2003-03.2003-008	7° 45' 14,541" LS	109° 31' 41,601" BT	337696,27	9142611,04
51	TK 33.05.03.2003-03.2003-000	7° 45' 57,415" LS	109° 31' 29,974" BT	337346,60	9141293,80


Sumber Peta : - Citra Tegak Satelit Resolusi Sangat Tinggi Tahun Akuisisi 2013-2015 dengan resolusi spasial 0.5 meter – Badan Informasi Geospasial
 - Citra Satelit Resolusi Tinggi (Google Online Service Map) Tahun Unduh 2022
 - Data batas wilayah administrasi desa/kelurahan hasil kegiatan Penetapan dan Penegasan Batas Desa Kabupaten Kebumen Tahun 2023
 - Data batas desa/kelurahan hasil delineasi secara kartometrik tanpa kesepakatan tahun 2019 - Pusat Pemetaan Batas Wilayah
 - Data batas wilayah administrasi kabupaten/kota
 - Data batas garis pantai Tahun 2022

Riwayat Peta : Peta ini dibuat berdasarkan hasil penggambaran batas yang dilakukan dengan kesepakatan antar Kepala Desa / Lurah dan diketahui oleh Tim Penetapan dan Penegasan Batas Desa Tingkat Kabupaten Kebumen

BUPATI KEBUMEN,
 ttd.
 ARIF SUGIYANTO

LAMPIRAN IV
 PERATURAN BUPATI KEBUMEN
 NOMOR 30 TAHUN 2024
 TENTANG
 PENETAPAN DAN PENEGASAN BATAS DESA DI KECAMATAN PURING KABUPATEN KEBUMEN

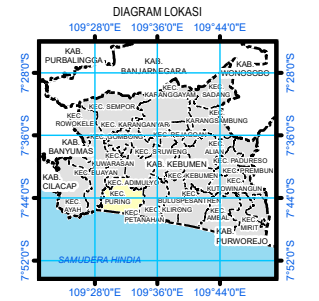
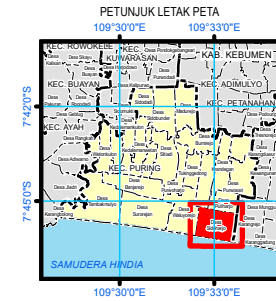
PETA BATAS DESA SIDOHARJO KECAMATAN PURING KABUPATEN KEBUMEN



PETA BATAS DESA

Kode Wilayah : 33.05.03.2004
DESA SIDOHARJO
 KECAMATAN PURING
 KABUPATEN KEBUMEN
 PROVINSI JAWA TENGAH

U SKALA 1:11.000
 0 50 100 200 300 400
 Meter



Sistem Proyeksi : Transverse Mercator
 Sistem Grid : Grid Geografi dan Grid Universal Transverse Mercator
 Datum Horizontal : SRGI 2013



DIBUAT DAN DITERBITKAN OLEH:
 PEMERINTAH KABUPATEN KEBUMEN
 Jl. HM Sarbini No.22, Kebumen, Bumirejo, Kec. Kebumen,
 Kabupaten Kebumen, Jawa Tengah
 Email: dispermades@kebumenkab.go.id Telp. (0287) 381662
 © Copyright 2023, All Rights Reserved.

© Hak cipta dilindungi oleh Undang-Undang Republik Indonesia

KETERANGAN

- ▲ Titik Kartometrik
- Fasilitas Umum dan Bangunan Lainnya
- Batas Kabupaten/Kota
- Batas Kecamatan
- Batas Desa/Kelurahan
- Garis Pantai

Daftar Titik Kartometrik

NO	TITIK KARTOMETRIK	KOORDINAT GEOGRAFIS		KOORDINAT UTM	
		LINTANG	Bujur	X (M)	Y (M)
1	TK 33.05.03.2004-03.2005-03.2009-000	7° 45' 14,596" LS	109° 32' 47,861" BT	339728,39	9142617,35
2	TK 33.05.03.2003-03.2004-03.2009-000	7° 45' 11,227" LS	109° 32' 32,490" BT	339257,10	9142719,21
3	TK 33.05.03.2003-03.2004-000	7° 46' 6,244" LS	109° 32' 24,473" BT	339017,29	9141028,35
4	TK 33.05.03.2004-03.2009-001	7° 45' 13,394" LS	109° 32' 42,375" BT	339560,20	9142653,70
5	TK 33.05.03.2004-03.2009-002	7° 45' 12,270" LS	109° 32' 37,249" BT	339403,03	9142687,67
6	TK 33.05.03.2004-03.2005-014	7° 45' 16,076" LS	109° 32' 57,781" BT	340032,49	9142572,93
7	TK 33.05.03.2004-03.2005-013	7° 45' 17,326" LS	109° 32' 57,635" BT	340028,13	9142534,50
8	TK 33.05.03.2004-03.2005-012	7° 45' 17,858" LS	109° 33' 1,464" BT	340145,53	9142518,56
9	TK 33.05.03.2004-03.2005-009	7° 45' 18,954" LS	109° 33' 9,421" BT	340389,41	9142485,75
10	TK 33.05.03.2004-03.2005-010	7° 45' 18,989" LS	109° 33' 8,261" BT	340353,87	9142484,54
11	TK 33.05.03.2004-03.2005-011	7° 45' 18,644" LS	109° 33' 6,497" BT	340299,81	9142494,94
12	TK 33.05.03.2004-03.2005-006	7° 45' 20,000" LS	109° 33' 14,900" BT	340557,40	9142454,16
13	TK 33.05.03.2004-03.2005-005	7° 45' 20,835" LS	109° 33' 14,688" BT	340550,99	9142428,52
14	TK 33.05.03.2004-03.2005-007	7° 45' 19,388" LS	109° 33' 10,266" BT	340415,34	9142472,48
15	TK 33.05.03.2004-03.2005-008	7° 45' 19,292" LS	109° 33' 10,270" BT	340415,47	9142475,43
16	TK 33.05.03.2004-03.2005-002	7° 45' 21,792" LS	109° 33' 19,746" BT	340706,06	9142399,63
17	TK 33.05.03.2004-03.2005-004	7° 45' 22,215" LS	109° 33' 18,348" BT	340663,27	9142386,49
18	TK 33.05.03.2004-03.2005-003	7° 45' 21,524" LS	109° 33' 18,423" BT	340665,49	9142407,73
19	TK 33.05.03.2004-03.2005-001	7° 45' 20,307" LS	109° 33' 19,994" BT	340713,49	9142445,26
20	TK 33.05.03.2003-03.2004-002	7° 45' 14,119" LS	109° 32' 29,744" BT	339173,28	9142630,09
21	TK 33.05.03.2003-03.2004-005	7° 45' 30,896" LS	109° 32' 29,465" BT	339166,48	9142114,71
22	TK 33.05.03.2003-03.2004-006	7° 45' 31,851" LS	109° 32' 29,297" BT	339161,45	9142085,37
23	TK 33.05.03.2003-03.2004-007	7° 45' 59,159" LS	109° 32' 25,295" BT	339041,71	9141246,07
24	TK 33.05.03.2003-03.2004-001	7° 45' 14,166" LS	109° 32' 32,019" BT	339242,99	9142628,89
25	TK 33.05.03.2003-03.2004-003	7° 45' 17,935" LS	109° 32' 29,517" BT	339166,72	9142512,84
26	TK 33.05.03.2003-03.2004-004	7° 45' 18,193" LS	109° 32' 31,343" BT	339222,68	9142505,11
27	TK 33.05.03.2004-03.2005-04.2001-000	7° 45' 25,108" LS	109° 33' 43,492" BT	341433,94	9142300,25
28	TK 33.05.03.2004-04.2001-000	7° 46' 17,866" LS	109° 33' 36,020" BT	341210,50	9140678,86

Sumber Peta : - Citra Tegak Satelit Resolusi Sangat Tinggi Tahun Akuisisi 2013-2015 dengan resolusi spasial 0.5 meter - Badan Informasi Geospasial
 - Citra Satelit Resolusi Tinggi (Google Online Service Map) Tahun Unduh 2022
 - Data batas wilayah administrasi desa/kelurahan hasil kegiatan Penetapan dan Penegasan Batas Desa Kabupaten Kebumen Tahun 2023
 - Data batas desa/kelurahan hasil deliniasi secara kartometrik tanpa kesepakatan tahun 2019 - Pusat Pemetaan Batas Wilayah
 - Data batas wilayah administrasi kabupaten/kota
 - Data batas garis pantai Tahun 2022

Riwayat Peta : Peta ini dibuat berdasarkan hasil penggambaran batas yang dilakukan dengan kesepakatan antar Kepala Desa /Lurah dan diketahui oleh Tim Penetapan dan Penegasan Batas Desa Tingkat Kabupaten Kebumen


BUPATI KEBUMEN,

ttd.

ARIF SUGIYANTO

LAMPIRAN V
 PERATURAN BUPATI KEBUMEN
 NOMOR 30 TAHUN 2024
 TENTANG
 PENETAPAN DAN PENEGASAN BATAS DESA DI KECAMATAN PURING KABUPATEN KEBUMEN

PETA BATAS DESA PULIHARJO KECAMATAN PURING KABUPATEN KEBUMEN



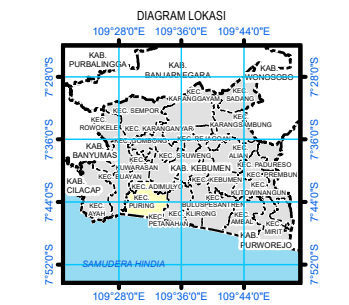
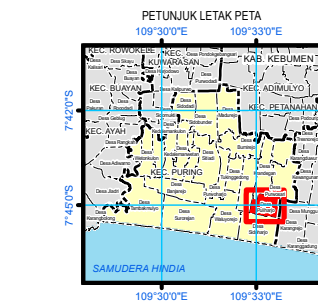
PETA BATAS DESA

Kode Wilayah : 33.05.03.2005

DESA PULIHARJO

KECAMATAN PURING
 KABUPATEN KEBUMEN
 PROVINSI JAWA TENGAH

SKALA 1:8.000



Sistem Proyeksi : Transverse Mercator
 Sistem Grid : Grid Geografi dan Grid Universal Transverse Mercator
 Datum Horizontal : SRGI 2013



DIBUAT DAN DITERBITKAN OLEH:
 PEMERINTAH KABUPATEN KEBUMEN
 Jl. HM Sarbini No.22, Kebumen, Bumirejo, Kec. Kebumen,
 Kabupaten Kebumen, Jawa Tengah
 Email: dispermades@kebumenkab.go.id Telp. (0287) 381662
 © Copyright 2023, All Rights Reserved.

© Hak cipta dilindungi oleh Undang-Undang Republik Indonesia

KETERANGAN

- ▲ Titik Kartometrik
- Fasilitas Umum dan Bangunan Lainnya
- Batas Kabupaten/Kota
- Batas Kecamatan
- Batas Desa/Kelurahan

Daftar Titik Kartometrik

NO	TITIK KARTOMETRIK	KOORDINAT GEOGRAFIS		KOORDINAT UTM	
		LINTANG	BUJUR	X (M)	Y (M)
1	TK 33.05.03.2004-03.2005-03.2009-000	7° 45' 14,596" LS	109° 32' 47,861" BT	339728,39	9142617,35
2	TK 33.05.03.2005-03.2008-03.2009-000	7° 44' 48,234" LS	109° 32' 53,784" BT	339907,12	9143427,74
3	TK 33.05.03.2005-03.2006-03.2008-000	7° 44' 42,676" LS	109° 33' 29,386" BT	340997,34	9143602,20
4	TK 33.05.03.2005-03.2009-006	7° 44' 59,140" LS	109° 32' 50,159" BT	339797,20	9143092,37
5	TK 33.05.03.2005-03.2009-005	7° 44' 51,288" LS	109° 32' 51,785" BT	339846,17	9143333,75
6	TK 33.05.03.2005-03.2009-004	7° 44' 50,057" LS	109° 32' 51,921" BT	339850,22	9143371,56
7	TK 33.05.03.2005-03.2009-003	7° 44' 50,058" LS	109° 32' 52,777" BT	339876,43	9143371,63
8	TK 33.05.03.2005-03.2009-002	7° 44' 48,494" LS	109° 32' 52,992" BT	339882,86	9143421,52
9	TK 33.05.03.2005-03.2009-001	7° 44' 48,491" LS	109° 32' 53,734" BT	339905,58	9143419,87
10	TK 33.05.03.2005-03.2008-003	7° 44' 49,630" LS	109° 33' 2,262" BT	340167,02	9143385,77
11	TK 33.05.03.2005-03.2008-002	7° 44' 38,108" LS	109° 33' 4,672" BT	340239,65	9143739,96
12	TK 33.05.03.2005-03.2008-001	7° 44' 42,180" LS	109° 33' 26,822" BT	340918,73	9143617,15
13	TK 33.05.03.2004-03.2005-014	7° 45' 16,076" LS	109° 32' 57,781" BT	340032,49	9142572,93
14	TK 33.05.03.2004-03.2005-013	7° 45' 17,326" LS	109° 32' 57,635" BT	340028,13	9142534,50
15	TK 33.05.03.2004-03.2005-012	7° 45' 17,858" LS	109° 33' 1,464" BT	340145,53	9142518,56
16	TK 33.05.03.2004-03.2005-009	7° 45' 18,954" LS	109° 33' 9,421" BT	340389,41	9142485,75
17	TK 33.05.03.2004-03.2005-010	7° 45' 18,989" LS	109° 33' 8,261" BT	340353,87	9142484,54
18	TK 33.05.03.2004-03.2005-011	7° 45' 18,644" LS	109° 33' 6,497" BT	340299,81	9142494,94
19	TK 33.05.03.2004-03.2005-006	7° 45' 20,000" LS	109° 33' 14,900" BT	340557,40	9142454,16
20	TK 33.05.03.2004-03.2005-005	7° 45' 20,835" LS	109° 33' 14,688" BT	340550,99	9142428,52
21	TK 33.05.03.2004-03.2005-007	7° 45' 19,388" LS	109° 33' 10,266" BT	340415,34	9142472,48
22	TK 33.05.03.2004-03.2005-008	7° 45' 19,292" LS	109° 33' 10,270" BT	340415,47	9142475,43
23	TK 33.05.03.2004-03.2005-002	7° 45' 21,792" LS	109° 33' 19,746" BT	340706,06	9142399,63
24	TK 33.05.03.2004-03.2005-004	7° 45' 22,215" LS	109° 33' 18,348" BT	340663,27	9142386,49
25	TK 33.05.03.2004-03.2005-003	7° 45' 21,524" LS	109° 33' 18,423" BT	340665,49	9142407,73
26	TK 33.05.03.2004-03.2005-001	7° 45' 20,307" LS	109° 33' 19,994" BT	340713,49	9142445,26
27	TK 33.05.03.2005-03.2006-001	7° 44' 45,646" LS	109° 33' 45,819" BT	341501,12	9143512,69
28	TK 33.05.03.2005-03.2006-002	7° 44' 47,381" LS	109° 33' 45,717" BT	341498,18	9143459,37
29	TK 33.05.03.2005-03.2006-003	7° 44' 47,547" LS	109° 33' 46,643" BT	341526,56	9143454,36
30	TK 33.05.03.2004-03.2005-04.2001-000	7° 45' 25,108" LS	109° 33' 43,492" BT	341433,94	9142300,25
31	TK 33.05.03.2004-03.2006-04.2001-000	7° 44' 49,351" LS	109° 33' 46,556" BT	341524,09	9143398,94
32	TK 33.05.03.2005-04.2001-001	7° 45' 0,349" LS	109° 33' 45,072" BT	341479,78	9143060,95
33	TK 33.05.03.2005-04.2001-002	7° 45' 0,642" LS	109° 33' 46,543" BT	341524,87	9143052,11

Sumber Peta : - Citra Tegak Satelit Resolusi Sangat Tinggi Tahun Akuisisi 2013-2015 dengan resolusi spasial 0,5 meter -
 Badan Informasi Geospasial
 - Citra Satelit Resolusi Tinggi (Google Online Service Map) Tahun Unduh 2022
 - Data batas wilayah administrasi desa/kelurahan hasil kegiatan Penetapan dan Penegasan Batas Desa Kabupaten Kebumen Tahun 2023
 - Data batas desa/kelurahan hasil deliniasi secara kartometrik tanpa kesepakatan tahun 2019 - Pusat Pemetaan Batas Wilayah
 - Data batas wilayah administrasi kabupaten/kota

Riwayat Peta : Peta ini dibuat berdasarkan hasil penggambaran batas yang dilakukan dengan kesepakatan antar Kepala Desa /Lurah dan diketahui oleh Tim Penetapan dan Penegasan Batas Desa Tingkat Kabupaten Kebumen

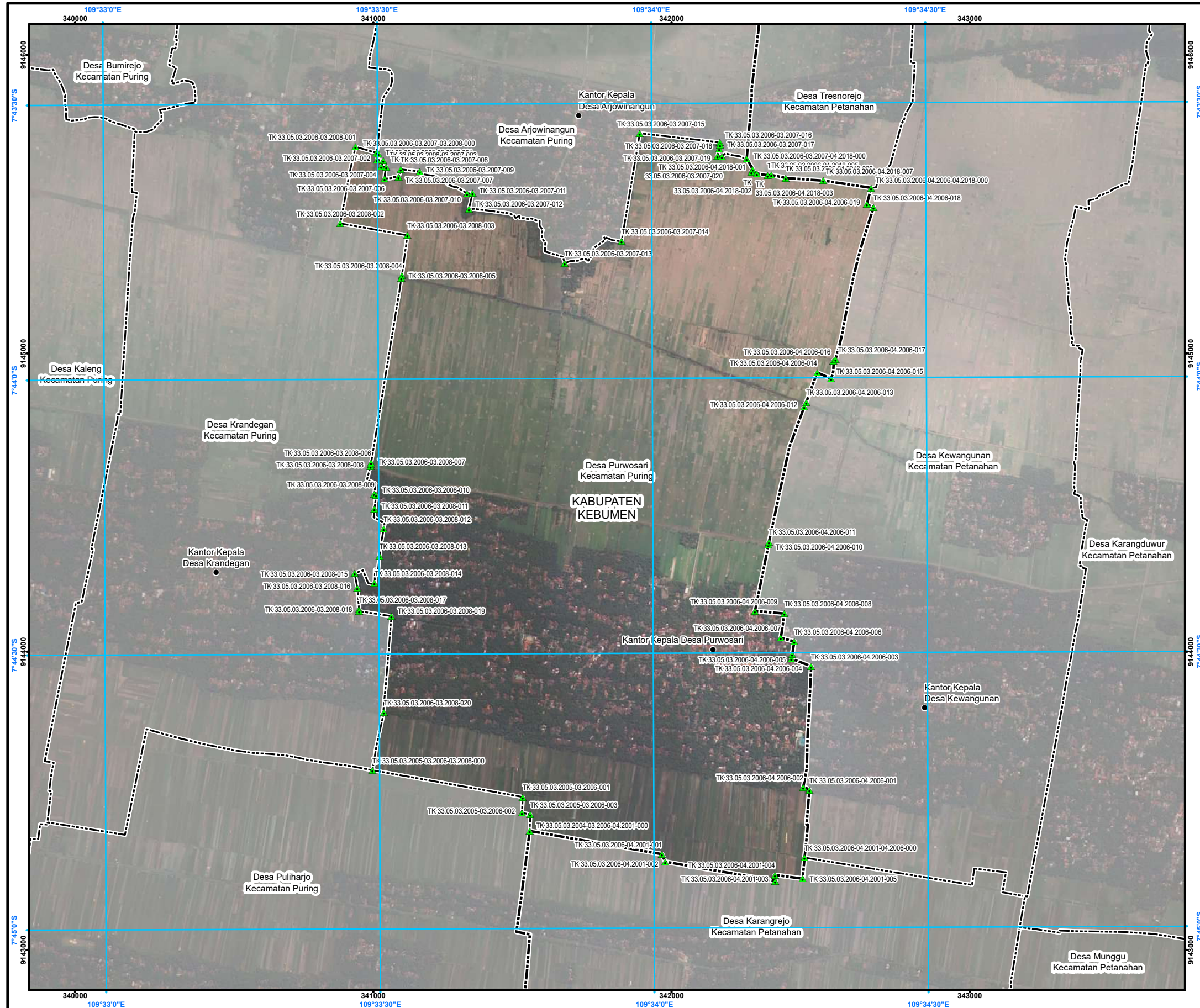
BUPATI KEBUMEN,

ttd.

ARIF SUGIYANTO

LAMPIRAN VI
 PERATURAN BUPATI KEBUMEN
 NOMOR 30 TAHUN 2024
 TENTANG
 PENETAPAN DAN PENEGASAN BATAS DESA DI KECAMATAN PURING KABUPATEN KEBUMEN

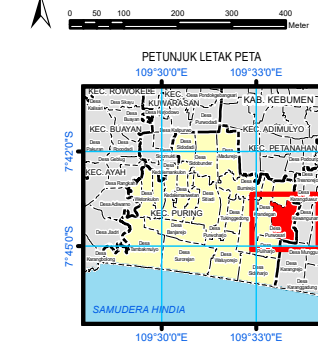
PETA BATAS DESA PURWOSARI KECAMATAN PURING KABUPATEN KEBUMEN



PETA BATAS DESA

Kode Wilayah : 33.05.03.2006
DESA PURWOSARI
 KECAMATAN PURING
 KABUPATEN KEBUMEN
 PROVINSI JAWA TENGAH

SKALA 1:14.000



Sistem Proyeksi : Transverse Mercator
 Sistem Grid : Grid Geografi dan Grid Universal Transverse Mercator
 Datum Horizontal : SRGI 2013

DIBUAT DAN DITERBITKAN OLEH:
 PEMERINTAH KABUPATEN KEBUMEN
 Jl. HM Sarbini No.22, Kebumen, Bumirejo, Kec. Kebumen,
 Kabupaten Kebumen, Jawa Tengah
 Email: dispermapdes@kebumenkab.go.id Telp. (0287) 381662
 © Copyright 2023, All Rights Reserved.
 © Hak cipta dilindungi oleh Undang-Undang Republik Indonesia

KETERANGAN

- ▲ Titik Kartometrik
- Fasilitas Umum dan Bangunan Lainnya
- Batas Kabupaten/Kota
- Batas Kecamatan
- Batas Desa/Kelurahan

Daftar Titik Kartometrik

NO	TITIK KARTOMETRIK	SUDUT-SUDUT		SUDUT-SUDUT		X (m)	Y (m)	NO	TITIK KARTOMETRIK	SUDUT-SUDUT		SUDUT-SUDUT		X (m)	Y (m)
		UTARA	SELATAN	UTARA	SELATAN					UTARA	SELATAN	UTARA	SELATAN		
1	TK 33.05.03.2006-03.2008-001	109°33'30"E	914400	109°33'30"E	914400	340000	914400	1	TK 33.05.03.2006-03.2008-001	109°33'30"E	914400	109°33'30"E	914400	340000	914400

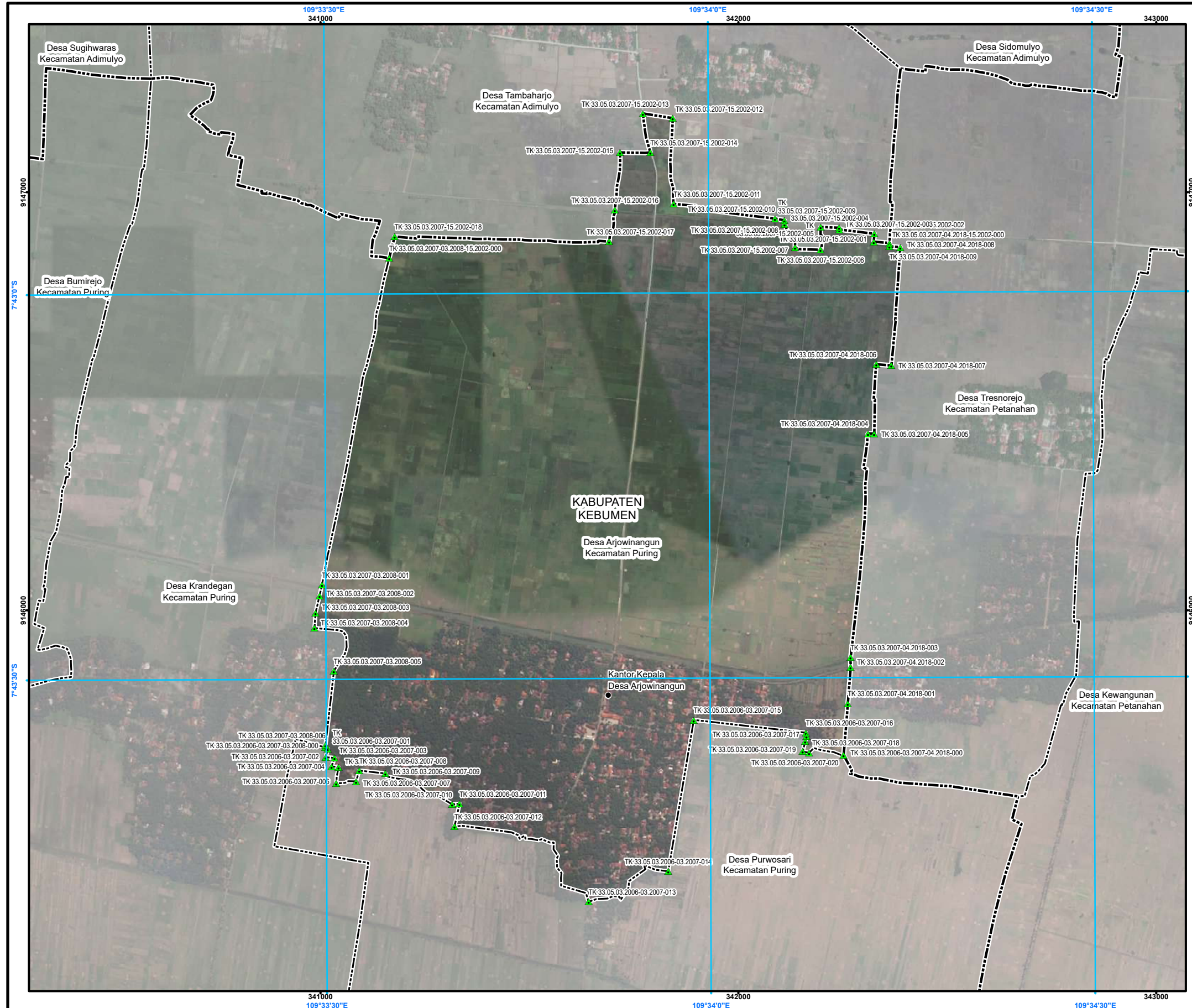
Sumber Peta : - Citra Tegak Satelit Resolusi Sangat Tinggi Tahun Akuisisi 2013-2015 dengan resolusi spasial 0.5 meter – Badan Informasi Geospasial
 - Citra Satelit Resolusi Tinggi (Google Online Service Map) Tahun Unduh 2022
 - Data batas wilayah administrasi desa/kelurahan hasil kegiatan Penetapan dan Penegasan Batas Desa Kabupaten Kebumen Tahun 2023
 - Data batas desa/kelurahan hasil delineasi secara kartometrik tanpa kesepakatan tahun 2019 - Pusat Pemetaan Batas Wilayah
 - Data batas wilayah administrasi kabupaten/kota

Riwayat Peta : Peta ini dibuat berdasarkan hasil penggambaran batas yang dilakukan dengan kesepakatan antar Kepala Desa / Lurah dan diketahui oleh Tim Penetapan dan Penegasan Batas Desa Tingkat Kabupaten Kebumen

BUPATI KEBUMEN,
 ttd.
 ARIF SUGIYANTO

LAMPIRAN VII
 PERATURAN BUPATI KEBUMEN
 NOMOR 30 TAHUN 2024
 TENTANG
 PENETAPAN DAN PENEGASAN BATAS DESA DI KECAMATAN PURING KABUPATEN KEBUMEN

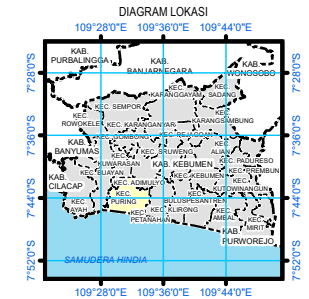
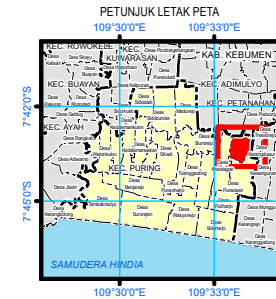
PETA BATAS DESA ARJOWINANGUN KECAMATAN PURING KABUPATEN KEBUMEN



PETA BATAS DESA

Kode Wilayah : 33.05.03.2007
DESA ARJOWINANGUN
 KECAMATAN PURING
 KABUPATEN KEBUMEN
 PROVINSI JAWA TENGAH

U
 SKALA 1:10.000
 0 50 100 200 300 400
 Meter



Sistem Proyeksi : Transverse Mercator
 Sistem Grid : Grid Geografi dan Grid Universal Transverse Mercator
 Datum Horizontal : SRGI 2013



DIBUAT DAN DITERBITKAN OLEH:
 PEMERINTAH KABUPATEN KEBUMEN
 Jl. HM Sarbini No.22, Kebumen, Bumirejo, Kec. Kebumen,
 Kabupaten Kebumen, Jawa Tengah
 Email: dispermades@kebumenkab.go.id Telp. (0287) 381662
 © Copyright 2023, All Rights Reserved.

© Hak cipta dilindungi oleh Undang-Undang Republik Indonesia

KETERANGAN

- ▲ Titik Kartometrik
- Fasilitas Umum dan Bangunan Lainnya
- Batas Kabupaten/Kota
- Batas Kecamatan
- Batas Desa/Kelurahan

Daftar Titik Kartometrik

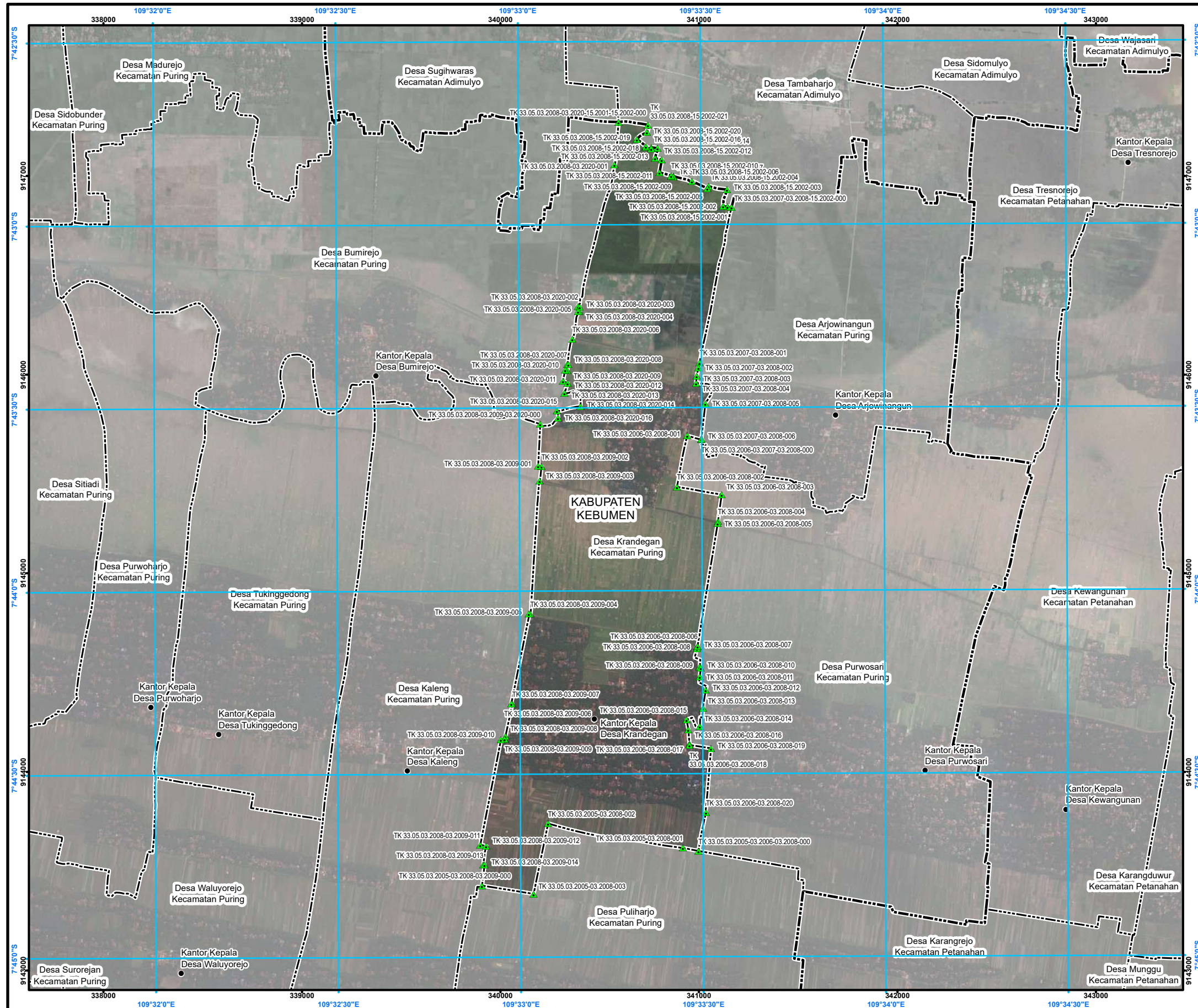
NO	TIPE KARTOMETRIK	BORDIRBAT GEODATIS		BORDIRBAT UTM	
		Lintang	Bujur	X (m)	Y (m)
1	TK 33.05.03.2006-03.2008-000	7° 43' 33.2972" LS	109° 33' 30.0722" E	341011.33	9145671.45
2	TK 33.05.03.2006-03.2007-001	7° 43' 33.4111" LS	109° 33' 30.0000" E	341011.70	9145668.32
3	TK 33.05.03.2006-03.2007-002	7° 43' 36.0722" LS	109° 33' 30.1100" E	341014.09	9145648.18
4	TK 33.05.03.2006-03.2007-003	7° 43' 36.1222" LS	109° 33' 30.2000" E	341013.70	9145648.18
5	TK 33.05.03.2006-03.2007-004	7° 43' 36.7922" LS	109° 33' 30.5000" E	341026.54	9145626.09
6	TK 33.05.03.2006-03.2007-005	7° 43' 36.8722" LS	109° 33' 31.1000" E	341041.09	9145624.94
7	TK 33.05.03.2006-03.2007-006	7° 43' 36.9888" LS	109° 33' 30.9000" E	341033.46	9145636.17
8	TK 33.05.03.2006-03.2007-007	7° 43' 37.9444" LS	109° 33' 32.4000" E	341085.09	9145630.05
9	TK 33.05.03.2006-03.2007-008	7° 43' 37.1000" LS	109° 33' 32.7000" E	341092.84	9145616.15
10	TK 33.05.03.2006-03.2007-009	7° 43' 37.8444" LS	109° 33' 34.7774" E	341155.61	9145609.43
11	TK 33.05.03.2006-03.2007-010	7° 43' 38.0722" LS	109° 33' 35.9000" E	341181.46	9145615.06
12	TK 33.05.03.2006-03.2007-011	7° 43' 38.7111" LS	109° 33' 36.5000" E	341189.89	9145637.42
13	TK 33.05.03.2006-03.2007-012	7° 43' 41.4889" LS	109° 33' 40.1889" E	341320.07	9145642.01
14	TK 33.05.03.2006-03.2007-013	7° 43' 42.3889" LS	109° 33' 40.0000" E	341341.80	9145639.24
15	TK 33.05.03.2006-03.2007-014	7° 43' 45.0333" LS	109° 33' 38.8333" E	341328.28	9145635.43
16	TK 33.05.03.2006-03.2007-015	7° 43' 45.3000" LS	109° 33' 38.8000" E	341331.30	9145637.42
17	TK 33.05.03.2006-03.2007-016	7° 43' 34.2611" LS	109° 33' 37.6311" E	341262.06	9145707.29
18	TK 33.05.03.2006-03.2007-017	7° 43' 34.9667" LS	109° 33' 37.5667" E	341262.00	9145666.01
19	TK 33.05.03.2006-03.2007-018	7° 43' 34.5544" LS	109° 33' 37.6444" E	341262.15	9145666.01
20	TK 33.05.03.2006-03.2007-019	7° 43' 34.7211" LS	109° 33' 37.3667" E	341254.15	9145662.21
21	TK 33.05.03.2006-03.2007-020	7° 43' 34.8222" LS	109° 33' 37.3000" E	341254.15	9145662.21
22	TK 33.05.03.2006-03.2008-001	7° 43' 22.6522" LS	109° 33' 29.8522" E	341003.44	9146060.40
23	TK 33.05.03.2006-03.2008-002	7° 43' 24.8444" LS	109° 33' 29.4000" E	341000.00	9146034.81
24	TK 33.05.03.2006-03.2008-003	7° 43' 24.8111" LS	109° 33' 29.3511" E	340988.15	9145993.40
25	TK 33.05.03.2006-03.2008-004	7° 43' 24.9999" LS	109° 33' 29.0000" E	340988.00	9145993.40
26	TK 33.05.03.2006-03.2008-005	7° 43' 25.1111" LS	109° 33' 29.0000" E	341011.06	9145977.11
27	TK 33.05.03.2006-03.2008-006	7° 43' 25.3511" LS	109° 33' 29.7667" E	341031.97	9145854.77
28	TK 33.05.03.2006-03.2008-007	7° 43' 25.2500" LS	109° 33' 31.0000" E	341166.47	9146042.82
29	TK 33.05.03.2006-03.2008-008	7° 43' 26.0722" LS	109° 34' 13.0000" E	341332.76	9146081.81
30	TK 33.05.03.2006-03.2008-009	7° 43' 26.4444" LS	109° 34' 13.0000" E	341332.53	9146060.40
31	TK 33.05.03.2006-03.2008-010	7° 43' 26.1100" LS	109° 34' 13.3889" E	341224.37	9146010.40
32	TK 33.05.03.2006-03.2008-011	7° 43' 26.9722" LS	109° 34' 13.3000" E	341224.48	9146014.11
33	TK 33.05.03.2006-03.2008-012	7° 43' 26.9000" LS	109° 34' 13.0000" E	341197.41	9146017.41
34	TK 33.05.03.2006-03.2008-013	7° 43' 26.6000" LS	109° 34' 12.8889" E	341196.50	9146069.40
35	TK 33.05.03.2006-03.2008-014	7° 43' 26.5000" LS	109° 34' 12.8000" E	341215.31	9146069.40
36	TK 33.05.03.2006-03.2008-015	7° 43' 24.3889" LS	109° 34' 12.0000" E	341110.30	9146032.43
37	TK 33.05.03.2006-03.2008-016	7° 43' 25.0722" LS	109° 33' 57.4000" E	341048.30	9146051.43
38	TK 33.05.03.2006-03.2008-017	7° 43' 24.6889" LS	109° 34' 4.0777" E	341104.41	9146023.11
39	TK 33.05.03.2006-03.2008-018	7° 43' 24.8000" LS	109° 34' 4.0000" E	341088.71	9146026.43
40	TK 33.05.03.2006-03.2008-019	7° 43' 24.3922" LS	109° 33' 57.5889" E	341043.51	9145717.13
41	TK 33.05.03.2006-03.2008-020	7° 43' 24.6222" LS	109° 33' 55.0000" E	341177.45	9146023.11
42	TK 33.05.03.2006-03.2018-001	7° 43' 26.2100" LS	109° 34' 14.7000" E	341296.12	9146077.42
43	TK 33.05.03.2006-03.2018-002	7° 43' 26.0500" LS	109° 34' 15.0000" E	341251.95	9146072.00
44	TK 33.05.03.2006-03.2018-003	7° 43' 26.0100" LS	109° 34' 15.0000" E	341256.03	9145777.26
45	TK 33.05.03.2006-03.2018-004	7° 43' 26.4244" LS	109° 34' 11.1100" E	341268.73	9145887.17
46	TK 33.05.03.2006-03.2018-005	7° 43' 26.1000" LS	109° 34' 11.0000" E	341211.11	9146042.82
47	TK 33.05.03.2006-03.2018-006	7° 43' 26.1111" LS	109° 34' 11.0000" E	341211.11	9146042.82
48	TK 33.05.03.2006-03.2018-007	7° 43' 26.1111" LS	109° 34' 11.0000" E	341211.11	9146042.82
49	TK 33.05.03.2006-03.2018-008	7° 43' 26.1111" LS	109° 34' 11.0000" E	341211.11	9146042.82
50	TK 33.05.03.2006-03.2018-009	7° 43' 26.1111" LS	109° 34' 11.0000" E	341211.11	9146042.82
51	TK 33.05.03.2006-03.2018-010	7° 43' 26.1111" LS	109° 34' 11.0000" E	341211.11	9146042.82
52	TK 33.05.03.2006-03.2018-011	7° 43' 26.1111" LS	109° 34' 11.0000" E	341211.11	9146042.82
53	TK 33.05.03.2006-03.2018-012	7° 43' 26.1111" LS	109° 34' 11.0000" E	341211.11	9146042.82
54	TK 33.05.03.2006-03.2018-013	7° 43' 26.1111" LS	109° 34' 11.0000" E	341211.11	9146042.82
55	TK 33.05.03.2006-03.2018-014	7° 43' 26.1111" LS	109° 34' 11.0000" E	341211.11	9146042.82
56	TK 33.05.03.2006-03.2018-015	7° 43' 26.1111" LS	109° 34' 11.0000" E	341211.11	9146042.82
57	TK 33.05.03.2006-03.2018-016	7° 43' 26.1111" LS	109° 34' 11.0000" E	341211.11	9146042.82

Sumber Peta : - Citra Tegak Satelit Resolusi Sangat Tinggi Tahun Akuisisi 2013-2015 dengan resolusi spasial 0.5 meter – Badan Informasi Geospasial
 - Citra Satelit Resolusi Tinggi (Google Online Service Map) Tahun Unduh 2022
 - Data batas wilayah administrasi desa/kelurahan hasil kegiatan Penetapan dan Penegasan Batas Desa Kabupaten Kebumen Tahun 2023
 - Data batas desa/kelurahan hasil delineasi secara kartometrik tanpa kesepakatan tahun 2019 - Pusat Pemetaan Batas Wilayah
 - Data batas wilayah administrasi kabupaten/kota

Riwayat Peta : Peta ini dibuat berdasarkan hasil penggambaran batas yang dilakukan dengan kesepakatan antar Kepala Desa / Lurah dan diketahui oleh Tim Penetapan dan Penegasan Batas Desa Tingkat Kabupaten Kebumen

LAMPIRAN VIII
 PERATURAN BUPATI KEBUMEN
 NOMOR 30 TAHUN 2024
 TENTANG
 PENETAPAN DAN PENEGASAN BATAS DESA DI KECAMATAN PURING KABUPATEN KEBUMEN

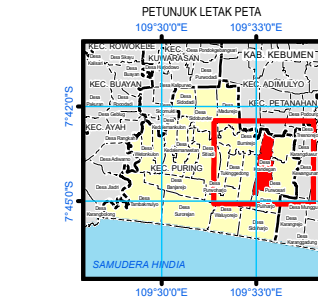
PETA BATAS DESA KRANDEGAN KECAMATAN PURING KABUPATEN KEBUMEN



PETA BATAS DESA

Kode Wilayah : 33.05.03.2008
DESA KRANDEGAN
 KECAMATAN PURING
 KABUPATEN KEBUMEN
 PROVINSI JAWA TENGAH

SKALA 1:21.000



Sistem Proyeksi : Transverse Mercator
 Sistem Grid : Grid Geografi dan Grid Universal Transverse Mercator
 Datum Horizontal : SRGI 2013

DIBUAT DAN DITERBITKAN OLEH:
 PEMERINTAH KABUPATEN KEBUMEN
 Jl. HM Sarbini No.22, Kebumen, Bumirejo, Kec. Kebumen,
 Kabupaten Kebumen, Jawa Tengah
 Email: dispermades@kebumenkab.go.id Telp. (0287) 381662
 © Copyright 2023, All Rights Reserved.
 © Hak cipta dilindungi oleh Undang-Undang Republik Indonesia

KETERANGAN

- ▲ Titik Kartometrik
- Fasilitas Umum dan Bangunan Lainnya
- Batas Kabupaten/Kota
- Batas Kecamatan
- Batas Desa/Kelurahan

Daftar Titik Kartometrik

NO	TITIK	KOORDINAT GEODASIS			KOORDINAT UTM			NO	TITIK	KOORDINAT GEODASIS			KOORDINAT UTM		
		UTARA	BUMERANG	ELIPSOID	E	N	ELIPSOID			E	N	UTARA	BUMERANG	ELIPSOID	E
01	TK 33.05.03.2008-03.2009-001	7°44'30.00"	109°33'00.00"	914000.00	338000.00	914000.00	01	TK 33.05.03.2008-03.2009-001	7°44'30.00"	109°33'00.00"	914000.00	338000.00	914000.00		

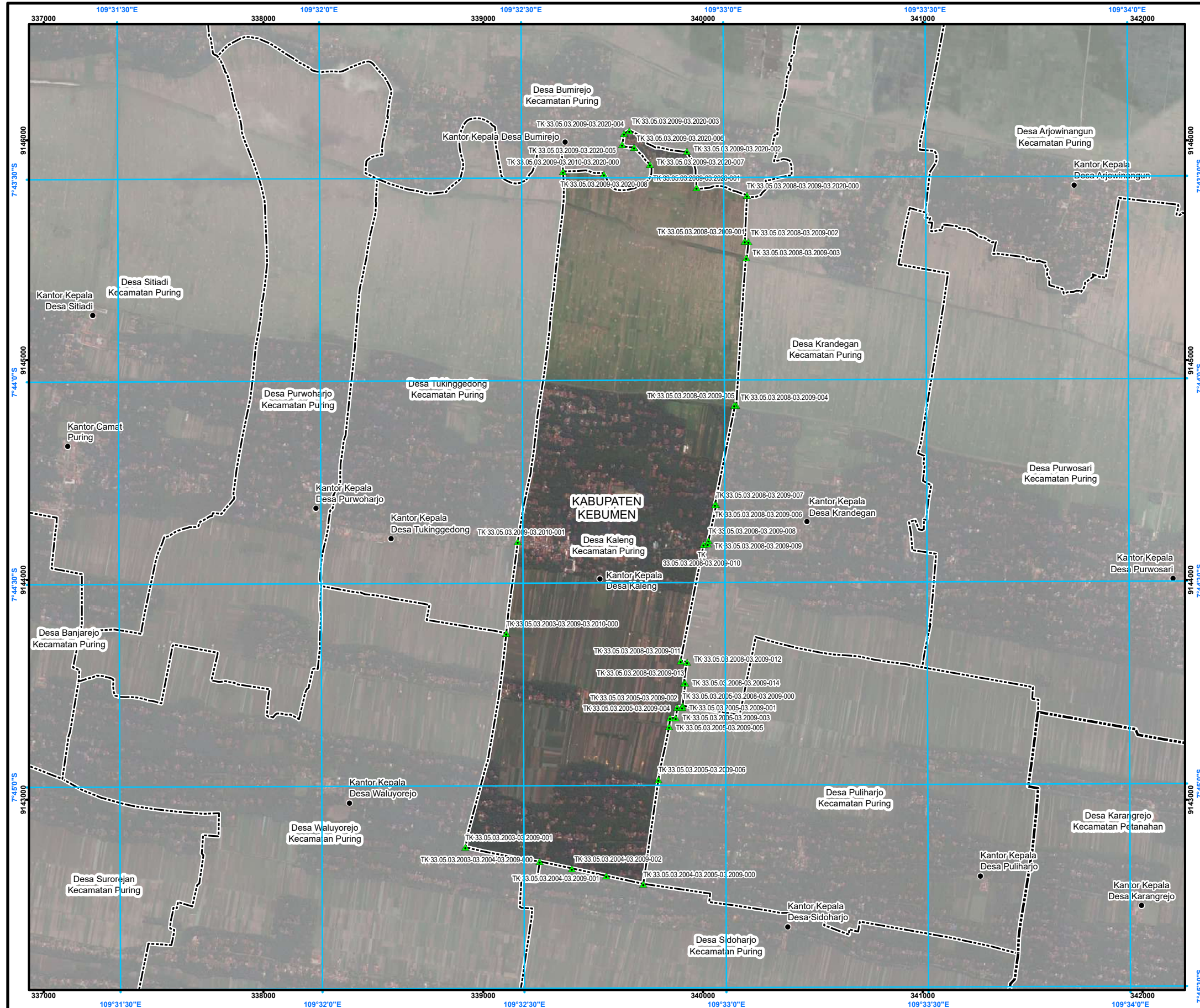
Sumber Peta :
 - Citra Tegak Satelit Resolusi Sangat Tinggi Tahun Akuisisi 2013-2015 dengan resolusi spasial 0.5 meter – Badan Informasi Geospasial
 - Citra Satelit Resolusi Tinggi (Google Online Service Map) Tahun Unduh 2022
 - Data batas wilayah administrasi desa/kelurahan hasil kegiatan Penetapan dan Penegasan Batas Desa Kabupaten Kebumen Tahun 2023
 - Data batas desa/kelurahan hasil delineasi secara kartometrik tanpa kesepakatan tahun 2019 - Pusat Pemetaan Batas Wilayah
 - Data batas wilayah administrasi kabupaten/kota

Riwayat Peta :
 - Peta ini dibuat berdasarkan hasil penggambaran batas yang dilakukan dengan kesepakatan antar Kepala Desa / Lurah dan diketahui oleh Tim Penetapan dan Penegasan Batas Desa Tingkat Kabupaten Kebumen

BUPATI KEBUMEN,
 ttd.
 ARIF SUGIYANTO

LAMPIRAN IX
 PERATURAN BUPATI KEBUMEN
 NOMOR 30 TAHUN 2024
 TENTANG
 PENETAPAN DAN PENEGASAN BATAS DESA DI KECAMATAN PURING KABUPATEN KEBUMEN

PETA BATAS DESA KALENG KECAMATAN PURING KABUPATEN KEBUMEN



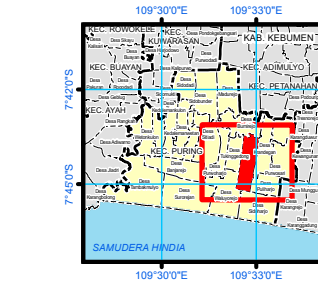
PETA BATAS DESA

Kode Wilayah : 33.05.03.2009
DESA KALENG
 KECAMATAN PURING
 KABUPATEN KEBUMEN
 PROVINSI JAWA TENGAH

SKALA 1:19.000

PETUNJUK LETAK PETA

DIAGRAM LOKASI



Sistem Proyeksi : Transverse Mercator
 Sistem Grid : Grid Geografi dan Grid Universal Transverse Mercator
 Datum Horizontal : SRGI 2013



DIBUAT DAN DITERBITKAN OLEH:
 PEMERINTAH KABUPATEN KEBUMEN
 Jl. HM Sarbini No.22, Kebumen, Bumirejo, Kec. Kebumen,
 Kabupaten Kebumen, Jawa Tengah
 Email: dispermades@kebumenkab.go.id Telp. (0287) 381662
 © Copyright 2023, All Rights Reserved.

© Hak cipta dilindungi oleh Undang-Undang Republik Indonesia

KETERANGAN

- ▲ Titik Kartometrik
- Fasilitas Umum dan Bangunan Lainnya
- Batas Kabupaten/Kota
- Batas Kecamatan
- Batas Desa/Kelurahan

Daftar Titik Kartometrik

NO	TITIK KARTOMETRIK	KOORDINAT GEOGRAFIS		KOORDINAT UTM	
		LINTANG	Bujur	X (m)	Y (m)
1	TK 33.05.03.2004-03.2005-03.2009-001	7° 45' 14,596" LS	109° 32' 47,861" BT	339728,39	9142617,35
2	TK 33.05.03.2003-03.2004-03.2009-000	7° 45' 11,227" LS	109° 32' 32,490" BT	339257,10	9142719,21
3	TK 33.05.03.2005-03.2008-03.2009-000	7° 44' 48,234" LS	109° 32' 53,784" BT	339907,12	9143427,74
4	TK 33.05.03.2003-03.2009-03.2010-000	7° 44' 37,427" LS	109° 32' 27,648" BT	339105,18	9143756,99
5	TK 33.05.03.2009-03.2010-03.2020-000	7° 43' 29,031" LS	109° 32' 36,299" BT	339363,06	9145858,88
6	TK 33.05.03.2008-03.2009-03.2020-000	7° 43' 32,651" LS	109° 33' 3,611" BT	340200,30	9145750,53
7	TK 33.05.03.2004-03.2009-001	7° 45' 13,394" LS	109° 32' 42,375" BT	339560,20	9142663,70
8	TK 33.05.03.2004-03.2009-002	7° 45' 12,270" LS	109° 32' 37,249" BT	339403,61	9142687,07
9	TK 33.05.03.2003-03.2009-001	7° 45' 9,082" LS	109° 32' 21,469" BT	338919,19	9142783,96
10	TK 33.05.03.2008-03.2009-003	7° 43' 41,948" LS	109° 33' 3,480" BT	340197,25	9145464,92
11	TK 33.05.03.2008-03.2009-004	7° 44' 3,719" LS	109° 33' 1,887" BT	340150,72	9144796,02
12	TK 33.05.03.2008-03.2009-005	7° 44' 3,715" LS	109° 33' 1,639" BT	340143,12	9144796,12
13	TK 33.05.03.2008-03.2009-007	7° 44' 18,491" LS	109° 32' 58,879" BT	340060,09	9144341,95
14	TK 33.05.03.2008-03.2009-006	7° 44' 18,430" LS	109° 32' 58,700" BT	340054,61	9144343,79
15	TK 33.05.03.2008-03.2009-008	7° 44' 23,767" LS	109° 32' 57,722" BT	340025,18	9144179,73
16	TK 33.05.03.2008-03.2009-009	7° 44' 24,237" LS	109° 32' 57,611" BT	340021,85	9144165,29
17	TK 33.05.03.2008-03.2009-010	7° 44' 24,326" LS	109° 32' 56,982" BT	340002,57	9144162,51
18	TK 33.05.03.2008-03.2009-011	7° 44' 41,568" LS	109° 32' 53,516" BT	339808,20	9143632,50
19	TK 33.05.03.2008-03.2009-012	7° 44' 41,737" LS	109° 32' 54,498" BT	339928,29	9143627,41
20	TK 33.05.03.2008-03.2009-002	7° 43' 39,378" LS	109° 33' 8,800" BT	340206,81	9145537,78
21	TK 33.05.03.2008-03.2009-001	7° 43' 39,471" LS	109° 33' 3,254" BT	340190,06	9145541,02
22	TK 33.05.03.2008-03.2009-013	7° 44' 44,828" LS	109° 32' 54,002" BT	339913,44	9143532,41
23	TK 33.05.03.2008-03.2009-014	7° 44' 44,845" LS	109° 32' 54,203" BT	339919,58	9143531,90
24	TK 33.05.03.2009-03.2020-001	7° 43' 31,532" LS	109° 32' 56,125" BT	339970,81	9145784,13
25	TK 33.05.03.2009-03.2020-002	7° 43' 26,097" LS	109° 32' 54,714" BT	339926,98	9145950,94
26	TK 33.05.03.2009-03.2020-003	7° 43' 23,001" LS	109° 32' 46,180" BT	339665,17	9146045,15
27	TK 33.05.03.2009-03.2020-004	7° 43' 23,468" LS	109° 32' 45,668" BT	339640,36	9146030,73
28	TK 33.05.03.2009-03.2020-005	7° 43' 25,092" LS	109° 32' 45,102" BT	339632,38	9145980,79
29	TK 33.05.03.2009-03.2020-006	7° 43' 25,499" LS	109° 32' 46,880" BT	339686,89	9145968,47
30	TK 33.05.03.2009-03.2020-007	7° 43' 28,046" LS	109° 32' 49,207" BT	339758,45	9145890,49
31	TK 33.05.03.2009-03.2020-008	7° 43' 29,461" LS	109° 32' 42,372" BT	339549,18	9145846,30
32	TK 33.05.03.2005-03.2009-006	7° 44' 59,140" LS	109° 32' 50,159" BT	339797,20	9143092,37
33	TK 33.05.03.2005-03.2009-005	7° 44' 51,288" LS	109° 32' 51,785" BT	339846,17	9143333,75
34	TK 33.05.03.2005-03.2009-004	7° 44' 50,057" LS	109° 32' 51,921" BT	339850,22	9143371,56
35	TK 33.05.03.2005-03.2009-003	7° 44' 50,058" LS	109° 32' 52,777" BT	339876,43	9143371,63
36	TK 33.05.03.2005-03.2009-002	7° 44' 48,434" LS	109° 32' 52,992" BT	339882,86	9143421,52
37	TK 33.05.03.2005-03.2009-001	7° 44' 48,491" LS	109° 32' 53,734" BT	339905,58	9143419,87
38	TK 33.05.03.2009-03.2010-001	7° 44' 23,859" LS	109° 32' 29,390" BT	339157,14	9144173,95

Sumber Peta : - Citra Tegak Satelit Resolusi Sangat Tinggi Tahun Akuisisi 2013-2015 dengan resolusi spasial 0.5 meter -
 Badan Informasi Geospasial
 - Citra Satelit Resolusi Tinggi (Google Online Service Map) Tahun Update 2022
 - Data batas wilayah administrasi desa/kelurahan hasil kegiatan Penetapan dan Penegasan Batas Desa Kabupaten Kebumen Tahun 2023
 - Data batas desa/kelurahan hasil delineasi secara kartometrik tanpa kesepakatan tahun 2019 - Pusat Pemetaan Batas Wilayah
 - Data batas wilayah administrasi kabupaten/kota

Riwayat Peta : Peta ini dibuat berdasarkan hasil penggambaran batas yang dilakukan dengan kesepakatan antar Kepala Desa / Lurah dan diketahui oleh Tim Penetapan dan Penegasan Batas Desa Tingkat Kabupaten Kebumen

BUPATI KEBUMEN,
 ttd.
 ARIF SUGIYANTO

LAMPIRAN X
 PERATURAN BUPATI KEBUMEN
 NOMOR 30 TAHUN 2024
 TENTANG
 PENETAPAN DAN PENEGASAN BATAS DESA DI KECAMATAN PURING KABUPATEN KEBUMEN

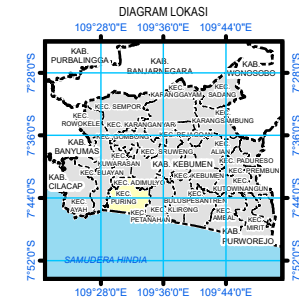
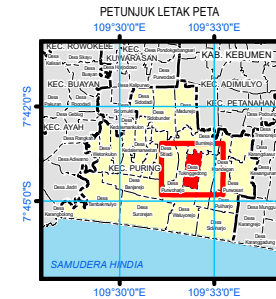
PETA BATAS DESA TUKINGGEDONG KECAMATAN PURING KABUPATEN KEBUMEN



PETA BATAS DESA

Kode Wilayah : 33.05.03.2010
DESA TUKINGGEDONG
 KECAMATAN PURING
 KABUPATEN KEBUMEN
 PROVINSI JAWA TENGAH

U SKALA 1:13.000



Sistem Proyeksi : Transverse Mercator
 Sistem Grid : Grid Geografi dan Grid Universal Transverse Mercator
 Datum Horizontal : SRGI 2013



DIBUAT DAN DITERBITKAN OLEH:
 PEMERINTAH KABUPATEN KEBUMEN
 Jl. HM Sarbini No.22, Kebumen, Bumirejo, Kec. Kebumen,
 Kabupaten Kebumen, Jawa Tengah
 Email: dispermades@kebumenkab.go.id Telp. (0287) 381662
 © Copyright 2023, All Rights Reserved.

© Hak cipta dilindungi oleh Undang-Undang Republik Indonesia

KETERANGAN

- Titik Kartometrik
- Fasilitas Umum dan Bangunan Lainnya
- Batas Kabupaten/Kota
- Batas Kecamatan
- Batas Desa/Kelurahan

Daftar Titik Kartometrik

NO	TITIK KARTOMETRIK	KOORDINAT GEOGRAFIS		KOORDINAT UTM	
		LINTANG	BUJUR	X (M)	Y (M)
1	TK 33.05.03.2003-03.2009-03.2010-000	7° 44' 37,427" LS	109° 32' 27,648" BT	339105,18	9143756,99
2	TK 33.05.03.2009-03.2010-03.2020-000	7° 43' 29,031" LS	109° 32' 36,299" BT	339363,06	9145858,88
3	TK 33.05.03.2003-03.2010-03.2011-000	7° 44' 30,334" LS	109° 32' 0,181" BT	338262,85	9143971,97
4	TK 33.05.03.2010-03.2011-03.2020-000	7° 43' 30,062" LS	109° 32' 8,775" BT	338519,80	9145824,32
5	TK 33.05.03.2010-03.2020-001	7° 43' 25,636" LS	109° 32' 36,059" BT	339355,34	9145963,15
6	TK 33.05.03.2010-03.2020-002	7° 43' 25,637" LS	109° 32' 35,791" BT	339347,13	9145962,09
7	TK 33.05.03.2010-03.2020-003	7° 43' 26,802" LS	109° 32' 32,401" BT	339243,38	9145926,93
8	TK 33.05.03.2010-03.2020-005	7° 43' 22,437" LS	109° 32' 26,229" BT	339053,81	9146060,37
9	TK 33.05.03.2010-03.2020-006	7° 43' 32,006" LS	109° 32' 18,971" BT	338832,42	9145765,67
10	TK 33.05.03.2010-03.2020-004	7° 43' 30,811" LS	109° 32' 29,246" BT	339147,14	9145803,45
11	TK 33.05.03.2010-03.2011-003	7° 44' 21,044" LS	109° 32' 1,267" BT	338295,14	9144257,46
12	TK 33.05.03.2010-03.2011-002	7° 43' 54,514" LS	109° 32' 5,329" BT	338416,79	9145072,85
13	TK 33.05.03.2010-03.2011-001	7° 43' 30,446" LS	109° 32' 8,680" BT	338516,92	9145812,53
14	TK 33.05.03.2009-03.2010-001	7° 44' 23,859" LS	109° 32' 29,390" BT	339157,14	9144173,95
15	TK 33.05.03.2003-03.2010-003	7° 44' 35,399" LS	109° 32' 15,823" BT	338742,65	9143818,03
16	TK 33.05.03.2003-03.2010-002	7° 44' 33,193" LS	109° 32' 16,230" BT	338754,89	9143885,83
17	TK 33.05.03.2003-03.2010-001	7° 44' 31,311" LS	109° 32' 6,044" BT	338442,61	9143942,59

Sumber Peta : - Citra Tegak Satelit Resolusi Sangat Tinggi Tahun Akuisisi 2013-2015 dengan resolusi spasial 0.5 meter – Badan Informasi Geospasial
 - Citra Satelit Resolusi Tinggi (Google Online Service Map) Tahun Unduh 2022
 - Data batas wilayah administrasi desa/kelurahan hasil kegiatan Penetapan dan Penegasan Batas Desa Kabupaten Kebumen Tahun 2023
 - Data batas desa/kelurahan hasil delineasi secara kartometrik tanpa kesepakatan tahun 2019 - Pusat Pemetaan Batas Wilayah
 - Data batas wilayah administrasi kabupaten/kota

Riwayat Peta : Peta ini dibuat berdasarkan hasil penggambaran batas yang dilakukan dengan kesepakatan antar Kepala Desa /Lurah dan diketahui oleh Tim Penetapan dan Penegasan Batas Desa Tingkat Kabupaten Kebumen

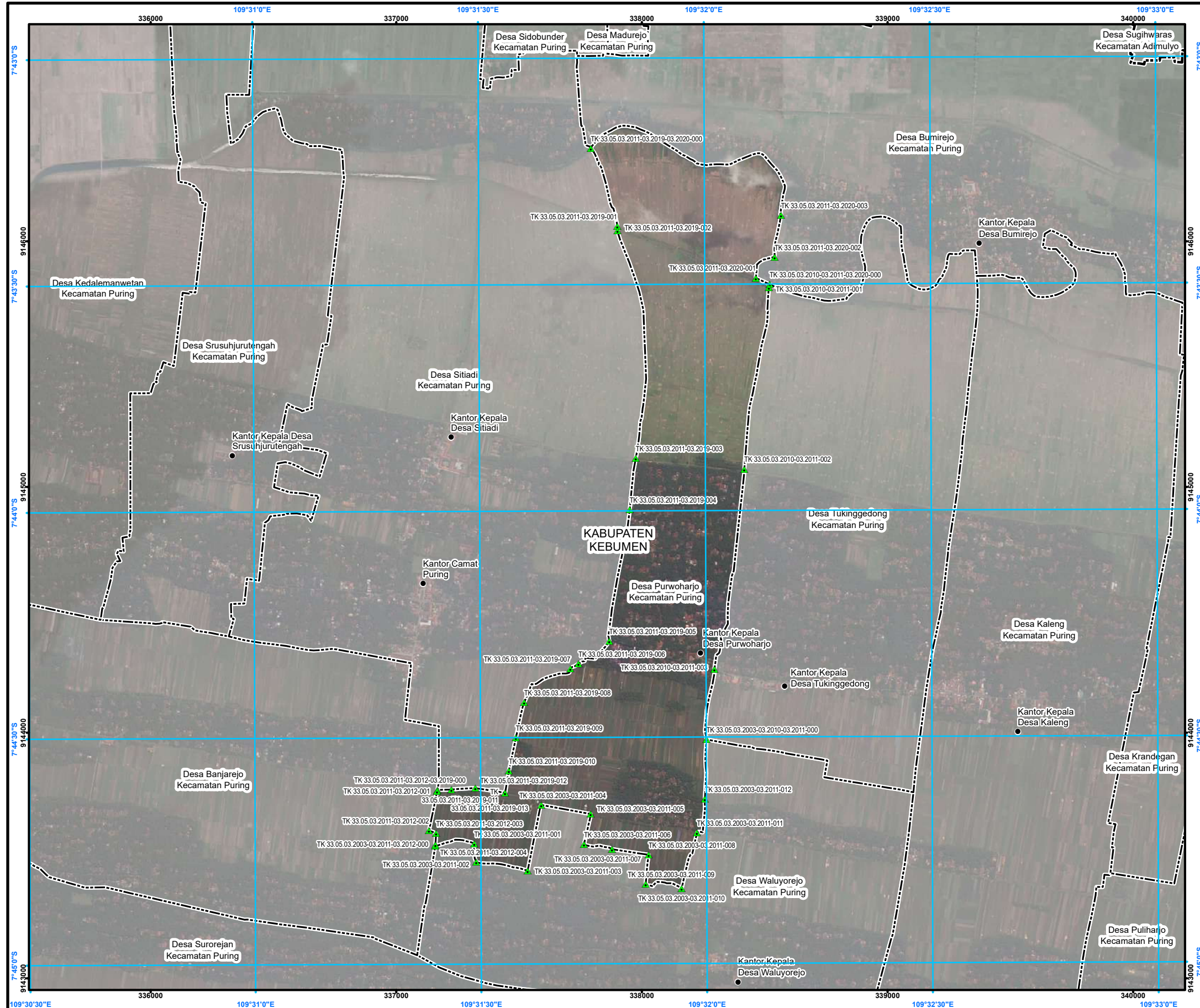
BUPATI KEBUMEN,

ttd.

ARIF SUGIYANTO

LAMPIRAN XI
 PERATURAN BUPATI KEBUMEN
 NOMOR 30 TAHUN 2024
 TENTANG
 PENETAPAN DAN PENEGASAN BATAS DESA DI KECAMATAN PURING KABUPATEN KEBUMEN

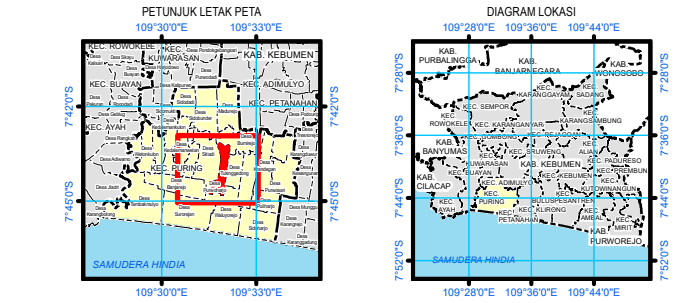
PETA BATAS DESA PURWOHARJO KECAMATAN PURING KABUPATEN KEBUMEN



PETA BATAS DESA

Kode Wilayah : 33.05.03.2011
DESA PURWOHARJO
 KECAMATAN PURING
 KABUPATEN KEBUMEN
 PROVINSI JAWA TENGAH

SKALA 1:17.000



Sistem Proyeksi : Transverse Mercator
 Sistem Grid : Grid Geografi dan Grid Universal Transverse Mercator
 Datum Horizontal : SRGI 2013

DIBUAT DAN DITERBITKAN OLEH:
 PEMERINTAH KABUPATEN KEBUMEN
 Jl. HM Sarbini No.22, Kebumen, Bumirejo, Kec. Kebumen,
 Kabupaten Kebumen, Jawa Tengah
 Email: dispermades@kebumenkab.go.id Telp. (0287) 381662
 © Copyright 2023, All Rights Reserved.

KETERANGAN

- ▲ Titik Kartometrik
- Fasilitas Umum dan Bangunan Lainnya
- Batas Kabupaten/Kota
- Batas Kecamatan
- Batas Desa/Kelurahan

Daftar Titik Kartometrik

NO	TITIK KARTOMETRIK	KOORDINAT GEOGRAFIS		KOORDINAT UTM	
		Lintang	Bujur	X (m)	Y (m)
1	TK 33.05.03.2003-03.2011-03.2012-000	7° 44' 44,339" LS	109° 31' 24,097" BT	337158,74	9143537,92
2	TK 33.05.03.2011-03.2012-03.2019-000	7° 44' 36,885" LS	109° 31' 24,406" BT	337167,42	9143766,93
3	TK 33.05.03.2003-03.2010-03.2011-000	7° 44' 30,334" LS	109° 32' 0,181" BT	338262,85	9143971,97
4	TK 33.05.03.2010-03.2011-03.2020-000	7° 43' 30,062" LS	109° 32' 8,775" BT	338519,80	9145824,32
5	TK 33.05.03.2011-03.2019-03.2020-000	7° 43' 11,923" LS	109° 31' 45,094" BT	337792,28	9146379,03
6	TK 33.05.03.2003-03.2011-012	7° 44' 38,202" LS	109° 31' 59,338" BT	338256,26	9143730,25
7	TK 33.05.03.2003-03.2011-011	7° 44' 42,654" LS	109° 31' 58,877" BT	338224,22	9143593,40
8	TK 33.05.03.2003-03.2011-010	7° 44' 50,068" LS	109° 31' 56,801" BT	338161,38	9143365,42
9	TK 33.05.03.2003-03.2011-009	7° 44' 49,445" LS	109° 31' 52,037" BT	338015,36	9143384,07
10	TK 33.05.03.2003-03.2011-008	7° 44' 45,595" LS	109° 31' 52,432" BT	338027,65	9143502,37
11	TK 33.05.03.2003-03.2011-007	7° 44' 44,829" LS	109° 31' 47,573" BT	337878,08	9143525,39
12	TK 33.05.03.2003-03.2011-006	7° 44' 44,164" LS	109° 31' 43,852" BT	337764,02	9143545,42
13	TK 33.05.03.2003-03.2011-005	7° 44' 40,155" LS	109° 31' 44,752" BT	337791,15	9143668,67
14	TK 33.05.03.2003-03.2011-004	7° 44' 38,935" LS	109° 31' 38,201" BT	337590,32	9143705,45
15	TK 33.05.03.2003-03.2011-003	7° 44' 47,643" LS	109° 31' 36,362" BT	337534,89	9143437,75
16	TK 33.05.03.2003-03.2011-002	7° 44' 46,473" LS	109° 31' 29,540" BT	337255,74	9143472,94
17	TK 33.05.03.2003-03.2011-001	7° 44' 44,057" LS	109° 31' 29,267" BT	337317,12	9143547,14
18	TK 33.05.03.2011-03.2020-001	7° 43' 29,194" LS	109° 32' 6,956" BT	338463,97	9145850,79
19	TK 33.05.03.2011-03.2020-002	7° 43' 26,452" LS	109° 32' 9,439" BT	338539,77	9145935,27
20	TK 33.05.03.2011-03.2020-003	7° 43' 20,860" LS	109° 32' 10,337" BT	338566,68	9146107,16
21	TK 33.05.03.2011-03.2019-001	7° 43' 22,261" LS	109° 31' 48,562" BT	337899,63	9144061,83
22	TK 33.05.03.2011-03.2019-002	7° 43' 22,829" LS	109° 31' 48,604" BT	337900,99	9146044,37
23	TK 33.05.03.2011-03.2019-003	7° 43' 53,054" LS	109° 31' 50,925" BT	337975,31	9145116,16
24	TK 33.05.03.2011-03.2019-006	7° 44' 20,239" LS	109° 31' 43,216" BT	337741,98	9144280,27
25	TK 33.05.03.2011-03.2019-007	7° 44' 20,906" LS	109° 31' 42,141" BT	337709,13	9144259,69
26	TK 33.05.03.2011-03.2019-008	7° 44' 25,337" LS	109° 31' 35,971" BT	337520,53	9144122,89
27	TK 33.05.03.2011-03.2019-009	7° 44' 30,037" LS	109° 31' 34,848" BT	337486,62	9143978,42
28	TK 33.05.03.2011-03.2019-010	7° 44' 34,422" LS	109° 31' 33,908" BT	337458,28	9143843,61
29	TK 33.05.03.2011-03.2019-012	7° 44' 36,665" LS	109° 31' 29,447" BT	337321,85	9143774,25
30	TK 33.05.03.2011-03.2019-013	7° 44' 36,849" LS	109° 31' 26,271" BT	337224,57	9143768,26
31	TK 33.05.03.2011-03.2019-005	7° 44' 17,234" LS	109° 31' 47,314" BT	337862,74	9144373,32
32	TK 33.05.03.2011-03.2019-011	7° 44' 37,321" LS	109° 31' 33,405" BT	337443,18	9143754,50
33	TK 33.05.03.2011-03.2019-004	7° 43' 59,844" LS	109° 31' 50,085" BT	337950,28	9144907,52
34	TK 33.05.03.2010-03.2011-003	7° 44' 21,044" LS	109° 32' 1,267" BT	338295,14	9144257,46
35	TK 33.05.03.2010-03.2011-002	7° 43' 54,514" LS	109° 32' 5,329" BT	338416,70	9145072,85
36	TK 33.05.03.2010-03.2011-001	7° 43' 39,446" LS	109° 32' 8,689" BT	338516,92	9145812,53
37	TK 33.05.03.2011-03.2012-001	7° 44' 37,079" LS	109° 31' 24,365" BT	337166,20	9143760,99
38	TK 33.05.03.2011-03.2012-002	7° 44' 42,262" LS	109° 31' 23,275" BT	337133,35	9143601,65
39	TK 33.05.03.2011-03.2012-003	7° 44' 42,656" LS	109° 31' 24,217" BT	337162,25	9143589,66
40	TK 33.05.03.2011-03.2012-004	7° 44' 44,163" LS	109° 31' 24,109" BT	337159,11	9143543,34

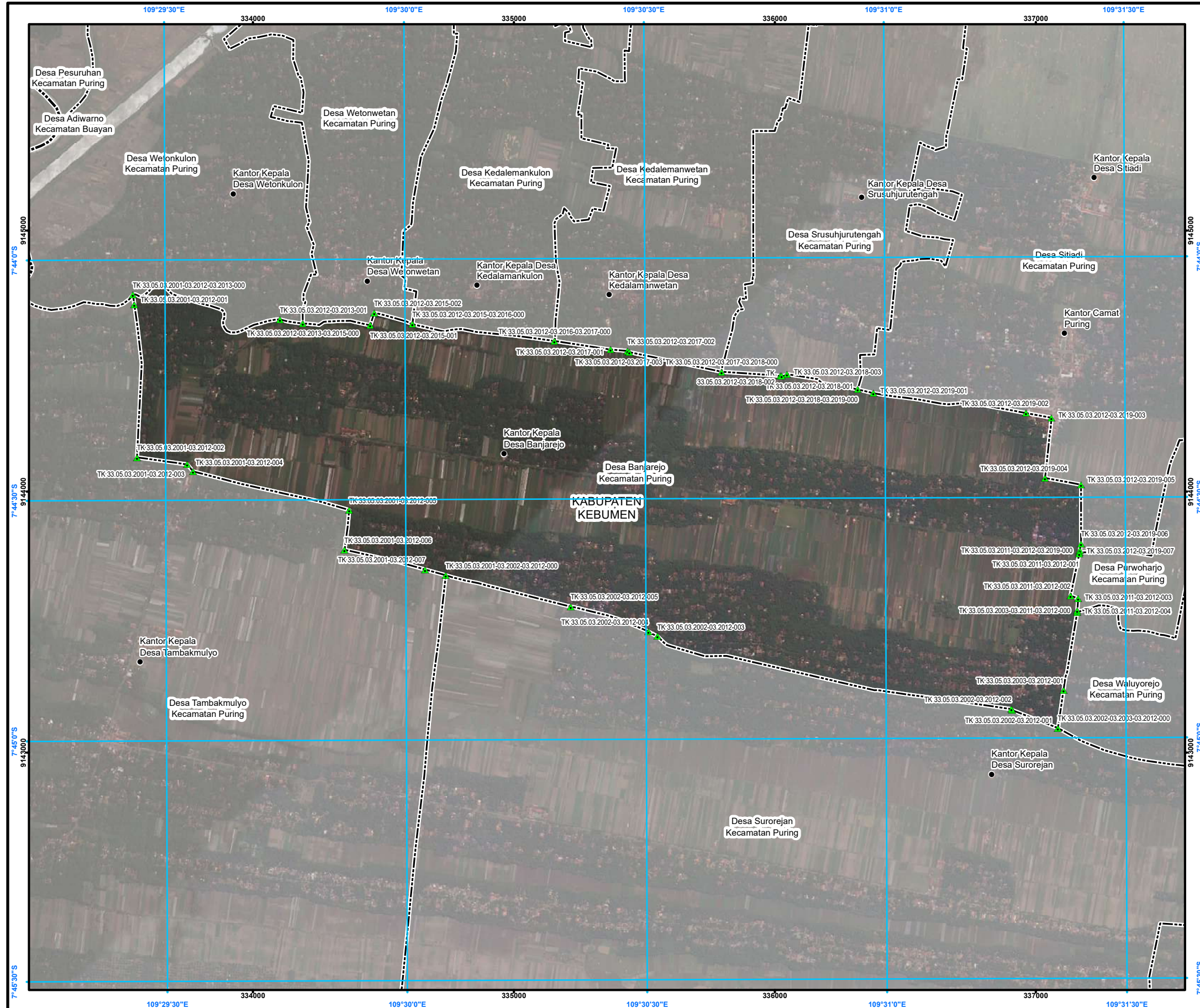
Sumber Peta : - Citra Tegak Satelit Resolusi Sangat Tinggi Tahun Akuisisi 2013-2015 dengan resolusi spasial 0.5 meter – Badan Informasi Geospasial
 - Citra Satelit Resolusi Tinggi (Google Online Service Map) Tahun Unduh 2022
 - Data batas wilayah administrasi desa/kelurahan hasil kegiatan Penetapan dan Penegasan Batas Desa Kabupaten Kebumen Tahun 2023
 - Data batas desa/kelurahan hasil delineasi secara kartometrik tanpa kesepakatan tahun 2019 - Pusat Pemetaan Batas Wilayah
 - Data batas wilayah administrasi kabupaten/kota

Riwayat Peta : Peta ini dibuat berdasarkan hasil penggambaran batas yang dilakukan dengan kesepakatan antar Kepala Desa /Lurah dan diketahui oleh Tim Penetapan dan Penegasan Batas Desa Tingkat Kabupaten Kebumen

BUPATI KEBUMEN,
 ttd.
 ARIF SUGIYANTO

LAMPIRAN XII
 PERATURAN BUPATI KEBUMEN
 NOMOR 30 TAHUN 2024
 TENTANG
 PENETAPAN DAN PENEGASAN BATAS DESA DI KECAMATAN PURING KABUPATEN KEBUMEN

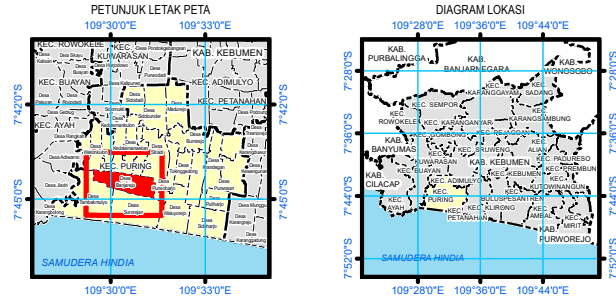
PETA BATAS DESA BANJAREJO KECAMATAN PURING KABUPATEN KEBUMEN



PETA BATAS DESA

Kode Wilayah : 33.05.03.2012
DESA BANJAREJO
 KECAMATAN PURING
 KABUPATEN KEBUMEN
 PROVINSI JAWA TENGAH

U
 SKALA 1:16.000



Sistem Proyeksi : Transverse Mercator
 Sistem Grid : Grid Geografi dan Grid Universal Transverse Mercator
 Datum Horizontal : SRGI 2013

DIBUAT DAN DITERBITKAN OLEH:
 PEMERINTAH KABUPATEN KEBUMEN
 Jl. HM Sarbini No.22, Kebumen, Bumirejo, Kec. Kebumen,
 Kabupaten Kebumen, Jawa Tengah
 Email: dispermades@kebumenkab.go.id Telp. (0287) 381662
 © Copyright 2023, All Rights Reserved.
 © Hak cipta dilindungi oleh Undang-Undang Republik Indonesia

KETERANGAN
 ▲ Titik Kartometrik
 ● Fasilitas Umum dan Bangunan Lainnya
 - - - - - Batas Kabupaten/Kota
 - - - - - Batas Kecamatan
 - - - - - Batas Desa/Kelurahan

Daftar Titik Kartometrik

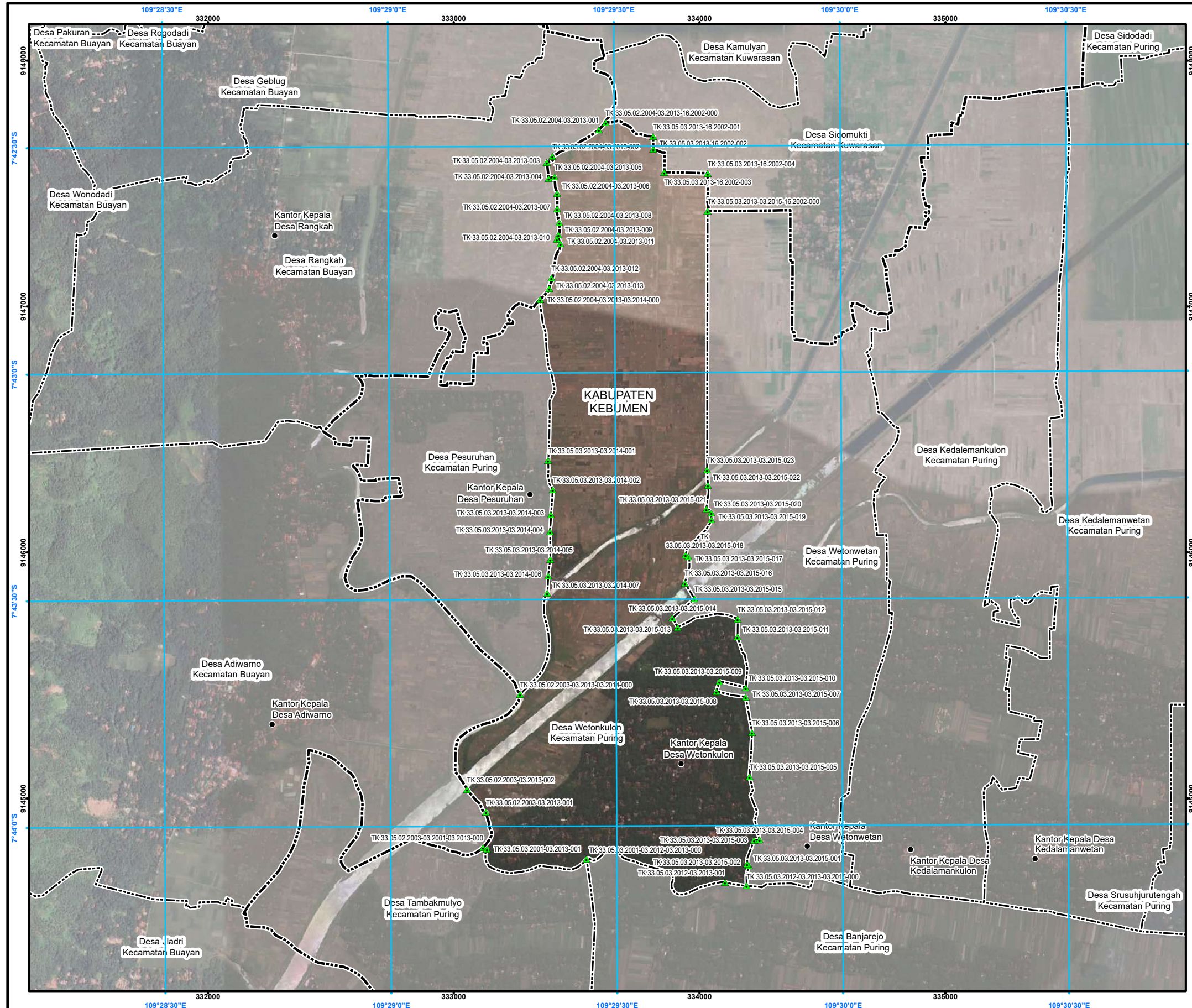
NO	TTIK KARTOMETRIK	KOORDINAT GEOGRAFIS		KOORDINAT UTM	
		Lintang	Bujur	X (m)	Y (m)
1	TK 33.05.03.2012-03.2015-000	7° 44' 7.984" LS	109° 29' 47.381" BT	334191,46	914464,33
2	TK 33.05.03.2012-03.2015-000	7° 44' 8.132" LS	109° 30' 1.078" BT	334611,15	914464,27
3	TK 33.05.03.2012-03.2016-000	7° 44' 10.287" LS	109° 30' 18.844" BT	335155,76	9144376,99
4	TK 33.05.03.2012-03.2016-000	7° 44' 44.339" LS	109° 31' 24.997" BT	337158,74	9143137,92
5	TK 33.05.03.2012-03.2016-000	7° 44' 58.782" LS	109° 31' 21.634" BT	337084,82	9143094,01
6	TK 33.05.03.2012-03.2016-000	7° 44' 36.885" LS	109° 31' 24.406" BT	337167,42	9143766,93
7	TK 33.05.03.2012-03.2016-000	7° 44' 39.463" LS	109° 30' 5.142" BT	334739,08	9143679,25
8	TK 33.05.03.2012-03.2016-000	7° 44' 14.203" LS	109° 30' 39.721" BT	333795,86	9144458,92
9	TK 33.05.03.2012-03.2016-000	7° 44' 16.461" LS	109° 30' 56.747" BT	336317,78	9144391,39
10	TK 33.05.03.2012-03.2016-000	7° 44' 4.350" LS	109° 29' 26.140" BT	333540,24	9144753,64
11	TK 33.05.03.2012-03.2016-000	7° 44' 14.774" LS	109° 30' 47.056" BT	336202,64	9144442,17
12	TK 33.05.03.2012-03.2016-000	7° 44' 14.534" LS	109° 30' 47.909" BT	336246,76	9144449,64
13	TK 33.05.03.2012-03.2016-000	7° 44' 11.565" LS	109° 30' 27.974" BT	335435,65	9144338,69
14	TK 33.05.03.2012-03.2016-000	7° 44' 11.716" LS	109° 30' 28.199" BT	335442,56	9144334,09
15	TK 33.05.03.2012-03.2016-000	7° 44' 8.259" LS	109° 29' 55.812" BT	334449,84	9144636,79
16	TK 33.05.03.2012-03.2016-000	7° 44' 6.698" LS	109° 29' 56.319" BT	334465,19	9144648,79
17	TK 33.05.03.2012-03.2016-000	7° 44' 11.368" LS	109° 30' 25.853" BT	333370,61	9144544,52
18	TK 33.05.03.2012-03.2016-000	7° 44' 14.756" LS	109° 30' 47.229" BT	336225,96	9144442,73
19	TK 33.05.03.2012-03.2016-000	7° 44' 7.485" LS	109° 29' 44.523" BT	334103,82	9144659,34
20	TK 33.05.03.2012-03.2016-000	7° 44' 38.736" LS	109° 30' 2.573" BT	334640,27	9143701,31
21	TK 33.05.03.2012-03.2016-000	7° 44' 36.234" LS	109° 29' 52.497" BT	334351,28	9143777,08
22	TK 33.05.03.2012-03.2016-000	7° 44' 31.283" LS	109° 29' 53.096" BT	334369,11	9143929,24
23	TK 33.05.03.2012-03.2016-000	7° 44' 26.399" LS	109° 29' 33.392" BT	333770,96	9144077,13
24	TK 33.05.03.2012-03.2016-000	7° 44' 25.525" LS	109° 29' 32.848" BT	333748,06	9144103,91
25	TK 33.05.03.2012-03.2016-000	7° 44' 24.618" LS	109° 29' 26.576" BT	333555,79	9144131,08
26	TK 33.05.03.2012-03.2016-000	7° 44' 5.577" LS	109° 29' 26.312" BT	333545,64	9144715,99
27	TK 33.05.03.2012-03.2016-000	7° 44' 16.939" LS	109° 30' 58.706" BT	336377,84	9144376,92
28	TK 33.05.03.2012-03.2016-000	7° 44' 19.486" LS	109° 31' 17.777" BT	336962,85	9144308,71
29	TK 33.05.03.2012-03.2016-000	7° 44' 20.094" LS	109° 31' 20.953" BT	337039,83	9144283,68
30	TK 33.05.03.2012-03.2016-000	7° 44' 27.584" LS	109° 31' 20.138" BT	337035,67	9144052,20
31	TK 33.05.03.2012-03.2016-000	7° 44' 28.445" LS	109° 31' 24.627" BT	337173,28	9144026,24
32	TK 33.05.03.2012-03.2016-000	7° 44' 35.787" LS	109° 31' 24.602" BT	337173,32	9143869,69
33	TK 33.05.03.2012-03.2016-000	7° 44' 36.656" LS	109° 31' 24.417" BT	337168,63	9143773,99
34	TK 33.05.03.2012-03.2016-000	7° 44' 37.079" LS	109° 31' 24.365" BT	337166,20	9143769,99
35	TK 33.05.03.2012-03.2016-000	7° 44' 42.262" LS	109° 31' 23.275" BT	337133,35	9143661,65
36	TK 33.05.03.2012-03.2016-000	7° 44' 45.656" LS	109° 31' 24.217" BT	337162,25	9143589,66
37	TK 33.05.03.2012-03.2016-000	7° 44' 46.163" LS	109° 31' 24.109" BT	337159,11	9143543,34
38	TK 33.05.03.2012-03.2016-000	7° 44' 56.527" LS	109° 31' 15.926" BT	336909,70	9143162,66
39	TK 33.05.03.2012-03.2016-000	7° 44' 56.398" LS	109° 31' 15.816" BT	336906,31	9143166,62
40	TK 33.05.03.2012-03.2016-000	7° 44' 47.172" LS	109° 30' 31.394" BT	335550,35	9143445,29
41	TK 33.05.03.2012-03.2016-000	7° 44' 46.563" LS	109° 30' 30.465" BT	335515,73	9143463,88
42	TK 33.05.03.2012-03.2016-000	7° 44' 43.416" LS	109° 30' 20.761" BT	335218,07	9143559,52
43	TK 33.05.03.2012-03.2016-000	7° 44' 54.076" LS	109° 31' 22.341" BT	337105,98	9143238,64

Sumber Peta : - Citra Tegak Satelit Resolusi Sangat Tinggi Tahun Akuisisi 2013-2015 dengan resolusi spasial 0.5 meter - Badan Informasi Geospasial
 - Citra Satelit Resolusi Tinggi (Google Online Service Map) Tahun Update 2022
 - Data batas wilayah administrasi desa/kelurahan hasil kegiatan Penetapan dan Penegasan Batas Desa Kabupaten Kebumen Tahun 2023
 - Data batas desa/kelurahan hasil delineasi secara kartometrik tanpa kesepakatan tahun 2019 - Pusat Pemetaan Batas Wilayah
 - Data batas wilayah administrasi kabupaten/kota
 Riwayat Peta : Peta ini dibuat berdasarkan hasil penggambaran batas yang dilakukan dengan kesepakatan antar Kepala Desa / Lurah dan diketahui oleh Tim Penetapan dan Penegasan Batas Desa Tingkat Kabupaten Kebumen

BUPATI KEBUMEN,
 ttd.
 ARIF SUGIYANTO

LAMPIRAN XIII
 PERATURAN BUPATI KEBUMEN
 NOMOR 30 TAHUN 2024
 TENTANG
 PENETAPAN DAN PENEGASAN BATAS DESA DI KECAMATAN PURING KABUPATEN KEBUMEN

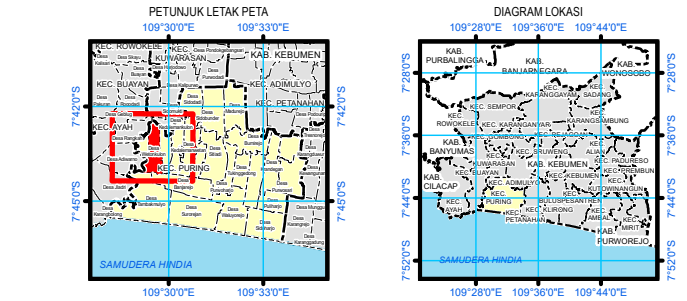

PETA BATAS DESA WETONKULON KECAMATAN PURING KABUPATEN KEBUMEN



PETA BATAS DESA

Kode Wilayah : 33.05.03.2013
DESA WETONKULON
 KECAMATAN PURING
 KABUPATEN KEBUMEN
 PROVINSI JAWA TENGAH

SKALA 1:17.000



Sistem Proyeksi : Transverse Mercator
 Sistem Grid : Grid Geografi dan Grid Universal Transverse Mercator
 Datum Horizontal : SRGI 2013

DIBUAT DAN DITERBITKAN OLEH:
 PEMERINTAH KABUPATEN KEBUMEN
 Jl. HM Sarbini No.22, Kebumen, Bumireja, Kec. Kebumen,
 Kabupaten Kebumen, Jawa Tengah
 Email: dispermades@kebumenkab.go.id Telp. (0287) 381662
 © Copyright 2023, All Rights Reserved.
 © Hak cipta dilindungi oleh Undang-Undang Republik Indonesia

KETERANGAN

- ▲ Titik Kartometrik
- Fasilitas Umum dan Bangunan Lainnya
- Batas Kabupaten/Kota
- - - Batas Kecamatan
- Batas Desa/Kelurahan

Daftar Titik Kartometrik

NO	TITIK KARTOMETRIK	KOORDINAT GEODESIK LEBAR	Bujur	X (m)	Y (m)
1	TK 33.05.03.2013-03.2015-001	7° 42' 27.12" S	109° 29' 30.00" E	333200	914000
2	TK 33.05.03.2013-03.2015-002	7° 42' 27.12" S	109° 29' 30.00" E	333300	914000
3	TK 33.05.03.2013-03.2015-003	7° 42' 27.12" S	109° 29' 30.00" E	333400	914000
4	TK 33.05.03.2013-03.2015-004	7° 42' 27.12" S	109° 29' 30.00" E	333500	914000
5	TK 33.05.03.2013-03.2015-005	7° 42' 27.12" S	109° 29' 30.00" E	333600	914000
6	TK 33.05.03.2013-03.2015-006	7° 42' 27.12" S	109° 29' 30.00" E	333700	914000
7	TK 33.05.03.2013-03.2015-007	7° 42' 27.12" S	109° 29' 30.00" E	333800	914000
8	TK 33.05.03.2013-03.2015-008	7° 42' 27.12" S	109° 29' 30.00" E	333900	914000
9	TK 33.05.03.2013-03.2015-009	7° 42' 27.12" S	109° 29' 30.00" E	334000	914000
10	TK 33.05.03.2013-03.2015-010	7° 42' 27.12" S	109° 29' 30.00" E	334100	914000
11	TK 33.05.03.2013-03.2015-011	7° 42' 27.12" S	109° 29' 30.00" E	334200	914000
12	TK 33.05.03.2013-03.2015-012	7° 42' 27.12" S	109° 29' 30.00" E	334300	914000
13	TK 33.05.03.2013-03.2015-013	7° 42' 27.12" S	109° 29' 30.00" E	334400	914000
14	TK 33.05.03.2013-03.2015-014	7° 42' 27.12" S	109° 29' 30.00" E	334500	914000
15	TK 33.05.03.2013-03.2015-015	7° 42' 27.12" S	109° 29' 30.00" E	334600	914000
16	TK 33.05.03.2013-03.2015-016	7° 42' 27.12" S	109° 29' 30.00" E	334700	914000
17	TK 33.05.03.2013-03.2015-017	7° 42' 27.12" S	109° 29' 30.00" E	334800	914000
18	TK 33.05.03.2013-03.2015-018	7° 42' 27.12" S	109° 29' 30.00" E	334900	914000
19	TK 33.05.03.2013-03.2015-019	7° 42' 27.12" S	109° 29' 30.00" E	335000	914000
20	TK 33.05.03.2013-03.2015-020	7° 42' 27.12" S	109° 29' 30.00" E	335100	914000
21	TK 33.05.03.2013-03.2015-021	7° 42' 27.12" S	109° 29' 30.00" E	335200	914000
22	TK 33.05.03.2013-03.2015-022	7° 42' 27.12" S	109° 29' 30.00" E	335300	914000
23	TK 33.05.03.2013-03.2015-023	7° 42' 27.12" S	109° 29' 30.00" E	335400	914000
24	TK 33.05.03.2013-03.2015-024	7° 42' 27.12" S	109° 29' 30.00" E	335500	914000
25	TK 33.05.03.2013-03.2015-025	7° 42' 27.12" S	109° 29' 30.00" E	335600	914000
26	TK 33.05.03.2013-03.2015-026	7° 42' 27.12" S	109° 29' 30.00" E	335700	914000
27	TK 33.05.03.2013-03.2015-027	7° 42' 27.12" S	109° 29' 30.00" E	335800	914000
28	TK 33.05.03.2013-03.2015-028	7° 42' 27.12" S	109° 29' 30.00" E	335900	914000
29	TK 33.05.03.2013-03.2015-029	7° 42' 27.12" S	109° 29' 30.00" E	336000	914000
30	TK 33.05.03.2013-03.2015-030	7° 42' 27.12" S	109° 29' 30.00" E	336100	914000
31	TK 33.05.03.2013-03.2015-031	7° 42' 27.12" S	109° 29' 30.00" E	336200	914000
32	TK 33.05.03.2013-03.2015-032	7° 42' 27.12" S	109° 29' 30.00" E	336300	914000
33	TK 33.05.03.2013-03.2015-033	7° 42' 27.12" S	109° 29' 30.00" E	336400	914000
34	TK 33.05.03.2013-03.2015-034	7° 42' 27.12" S	109° 29' 30.00" E	336500	914000
35	TK 33.05.03.2013-03.2015-035	7° 42' 27.12" S	109° 29' 30.00" E	336600	914000
36	TK 33.05.03.2013-03.2015-036	7° 42' 27.12" S	109° 29' 30.00" E	336700	914000
37	TK 33.05.03.2013-03.2015-037	7° 42' 27.12" S	109° 29' 30.00" E	336800	914000
38	TK 33.05.03.2013-03.2015-038	7° 42' 27.12" S	109° 29' 30.00" E	336900	914000
39	TK 33.05.03.2013-03.2015-039	7° 42' 27.12" S	109° 29' 30.00" E	337000	914000
40	TK 33.05.03.2013-03.2015-040	7° 42' 27.12" S	109° 29' 30.00" E	337100	914000
41	TK 33.05.03.2013-03.2015-041	7° 42' 27.12" S	109° 29' 30.00" E	337200	914000
42	TK 33.05.03.2013-03.2015-042	7° 42' 27.12" S	109° 29' 30.00" E	337300	914000
43	TK 33.05.03.2013-03.2015-043	7° 42' 27.12" S	109° 29' 30.00" E	337400	914000
44	TK 33.05.03.2013-03.2015-044	7° 42' 27.12" S	109° 29' 30.00" E	337500	914000
45	TK 33.05.03.2013-03.2015-045	7° 42' 27.12" S	109° 29' 30.00" E	337600	914000
46	TK 33.05.03.2013-03.2015-046	7° 42' 27.12" S	109° 29' 30.00" E	337700	914000
47	TK 33.05.03.2013-03.2015-047	7° 42' 27.12" S	109° 29' 30.00" E	337800	914000
48	TK 33.05.03.2013-03.2015-048	7° 42' 27.12" S	109° 29' 30.00" E	337900	914000
49	TK 33.05.03.2013-03.2015-049	7° 42' 27.12" S	109° 29' 30.00" E	338000	914000
50	TK 33.05.03.2013-03.2015-050	7° 42' 27.12" S	109° 29' 30.00" E	338100	914000
51	TK 33.05.03.2013-03.2015-051	7° 42' 27.12" S	109° 29' 30.00" E	338200	914000
52	TK 33.05.03.2013-03.2015-052	7° 42' 27.12" S	109° 29' 30.00" E	338300	914000
53	TK 33.05.03.2013-03.2015-053	7° 42' 27.12" S	109° 29' 30.00" E	338400	914000
54	TK 33.05.03.2013-03.2015-054	7° 42' 27.12" S	109° 29' 30.00" E	338500	914000
55	TK 33.05.03.2013-03.2015-055	7° 42' 27.12" S	109° 29' 30.00" E	338600	914000
56	TK 33.05.03.2013-03.2015-056	7° 42' 27.12" S	109° 29' 30.00" E	338700	914000
57	TK 33.05.03.2013-03.2015-057	7° 42' 27.12" S	109° 29' 30.00" E	338800	914000
58	TK 33.05.03.2013-03.2015-058	7° 42' 27.12" S	109° 29' 30.00" E	338900	914000
59	TK 33.05.03.2013-03.2015-059	7° 42' 27.12" S	109° 29' 30.00" E	339000	914000
60	TK 33.05.03.2013-03.2015-060	7° 42' 27.12" S	109° 29' 30.00" E	339100	914000
61	TK 33.05.03.2013-03.2015-061	7° 42' 27.12" S	109° 29' 30.00" E	339200	914000
62	TK 33.05.03.2013-03.2015-062	7° 42' 27.12" S	109° 29' 30.00" E	339300	914000
63	TK 33.05.03.2013-03.2015-063	7° 42' 27.12" S	109° 29' 30.00" E	339400	914000
64	TK 33.05.03.2013-03.2015-064	7° 42' 27.12" S	109° 29' 30.00" E	339500	914000
65	TK 33.05.03.2013-03.2015-065	7° 42' 27.12" S	109° 29' 30.00" E	339600	914000
66	TK 33.05.03.2013-03.2015-066	7° 42' 27.12" S	109° 29' 30.00" E	339700	914000
67	TK 33.05.03.2013-03.2015-067	7° 42' 27.12" S	109° 29' 30.00" E	339800	914000
68	TK 33.05.03.2013-03.2015-068	7° 42' 27.12" S	109° 29' 30.00" E	339900	914000
69	TK 33.05.03.2013-03.2015-069	7° 42' 27.12" S	109° 29' 30.00" E	340000	914000
70	TK 33.05.03.2013-03.2015-070	7° 42' 27.12" S	109° 29' 30.00" E	340100	914000
71	TK 33.05.03.2013-03.2015-071	7° 42' 27.12" S	109° 29' 30.00" E	340200	914000
72	TK 33.05.03.2013-03.2015-072	7° 42' 27.12" S	109° 29' 30.00" E	340300	914000
73	TK 33.05.03.2013-03.2015-073	7° 42' 27.12" S	109° 29' 30.00" E	340400	914000
74	TK 33.05.03.2013-03.2015-074	7° 42' 27.12" S	109° 29' 30.00" E	340500	914000
75	TK 33.05.03.2013-03.2015-075	7° 42' 27.12" S	109° 29' 30.00" E	340600	914000
76	TK 33.05.03.2013-03.2015-076	7° 42' 27.12" S	109° 29' 30.00" E	340700	914000
77	TK 33.05.03.2013-03.2015-077	7° 42' 27.12" S	109° 29' 30.00" E	340800	914000
78	TK 33.05.03.2013-03.2015-078	7° 42' 27.12" S	109° 29' 30.00" E	340900	914000
79	TK 33.05.03.2013-03.2015-079	7° 42' 27.12" S	109° 29' 30.00" E	341000	914000
80	TK 33.05.03.2013-03.2015-080	7° 42' 27.12" S	109° 29' 30.00" E	341100	914000
81	TK 33.05.03.2013-03.2015-081	7° 42' 27.12" S	109° 29' 30.00" E	341200	914000
82	TK 33.05.03.2013-03.2015-082	7° 42' 27.12" S	109° 29' 30.00" E	341300	914000
83	TK 33.05.03.2013-03.2015-083	7° 42' 27.12" S	109° 29' 30.00" E	341400	914000
84	TK 33.05.03.2013-03.2015-084	7° 42' 27.12" S	109° 29' 30.00" E	341500	914000
85	TK 33.05.03.2013-03.2015-085	7° 42' 27.12" S	109° 29' 30.00" E	341600	914000
86	TK 33.05.03.2013-03.2015-086	7° 42' 27.12" S	109° 29' 30.00" E	341700	914000
87	TK 33.05.03.2013-03.2015-087	7° 42' 27.12" S	109° 29' 30.00" E	341800	914000
88	TK 33.05.03.2013-03.2015-088	7° 42' 27.12" S	109° 29' 30.00" E	341900	914000
89	TK 33.05.03.2013-03.2015-089	7° 42' 27.12" S	109° 29' 30.00" E	342000	914000
90	TK 33.05.03.2013-03.2015-090	7° 42' 27.12" S	109° 29' 30.00" E	342100	914000
91	TK 33.05.03.2013-03.2015-091	7° 42' 27.12" S	109° 29' 30.00" E	342200	914000
92	TK 33.05.03.2013-03.2015-092	7° 42' 27.12" S	109° 29' 30.00" E	342300	914000
93	TK 33.05.03.2013-03.2015-093	7° 42' 27.12" S	109° 29' 30.00" E	342400	914000
94	TK 33.05.03.2013-03.2015-094	7° 42' 27.12" S	109° 29' 30.00" E	342500	914000
95	TK 33.05.03.2013-03.2015-095	7° 42' 27.12" S	109° 29' 30.00" E	342600	914000
96	TK 33.05.03.2013-03.2015-096	7° 42' 27.12" S	109° 29' 30.00" E	342700	914000
97	TK 33.05.03.2013-03.2015-097	7° 42' 27.12" S	109° 29' 30.00" E	342800	914000
98	TK 33.05.03.2013-03.2015-098	7° 42' 27.12" S	109° 29' 30.00" E	342900	914000
99	TK 33.05.03.2013-03.2015-099	7° 42' 27.12" S	109° 29' 30.00" E	343000	914000
100	TK 33.05.03.2013-03.2015-100	7° 42' 27.12" S	109° 29' 30.00" E	343100	914000

Sumber Peta : - Citra Tegak Satelit Resolusi Sangat Tinggi Tahun Akuisisi 2013-2015 dengan resolusi spasial 0.5 meter – Badan Informasi Geospasial
 - Citra Satelit Resolusi Tinggi (Google Online Service Map) Tahun Update 2022
 - Data batas wilayah administrasi desa/kelurahan hasil kegiatan Penetapan dan Penegasan Batas Desa Kabupaten Kebumen Tahun 2023
 - Data batas desa/kelurahan hasil delineasi secara kartometrik tanpa kesepakatan tahun 2019 - Pusat Pemetaan Batas Wilayah
 - Data batas wilayah administrasi kabupaten/kota

Riwayat Peta : Peta ini dibuat berdasarkan hasil penggambaran batas yang dilakukan dengan kesepakatan antar Kepala Desa / Lurah dan diketahui oleh Tim Penetapan dan Penegasan Batas Desa Tingkat Kabupaten Kebumen

LAMPIRAN XIV
 PERATURAN BUPATI KEBUMEN
 NOMOR 30 TAHUN 2024
 TENTANG
 PENETAPAN DAN PENEGASAN BATAS DESA DI KECAMATAN PURING KABUPATEN KEBUMEN

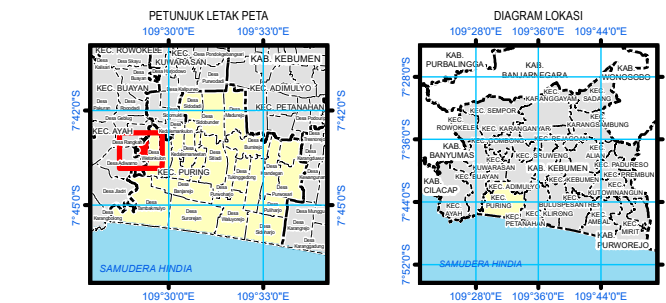
PETA BATAS DESA PESURUHAN KECAMATAN PURING KABUPATEN KEBUMEN



PETA BATAS DESA

Kode Wilayah : 33.05.03.2014
DESA PESURUHAN
 KECAMATAN PURING
 KABUPATEN KEBUMEN
 PROVINSI JAWA TENGAH

SKALA 1:9.000



Sistem Proyeksi : Transverse Mercator
 Sistem Grid : Grid Geografi dan Grid Universal Transverse Mercator
 Datum Horizontal : SRGI 2013

DIBUAT DAN DITERBITKAN OLEH:
 PEMERINTAH KABUPATEN KEBUMEN
 Jl. HM Sarbini No.22, Kebumen, Bumirejo, Kec. Kebumen,
 Kabupaten Kebumen, Jawa Tengah
 Email: dispermades@kebumenkab.go.id Telp. (0287) 381662
 © Copyright 2023, All Rights Reserved.

- KETERANGAN**
- Titik Kartometrik
 - Fasilitas Umum dan Bangunan Lainnya
 - Batas Kabupaten/Kota
 - Batas Kecamatan
 - Batas Desa/Kelurahan

Daftar Titik Kartometrik

NO	TITIK KARTOMETRIK	KOORDINAT GEOGRAFI	KOORDINAT UTM
1	2	X (M)	Y (M)
1	TK 33.05.02.2004-03.2014-001	42 51.367 E 18 29 29 S	33322.06 9140994.56
2	TK 33.05.02.2004-03.2014-002	42 52.022 E 18 29 29 S	33322.06 9140994.56
3	TK 33.05.02.2004-03.2014-003	42 52.147 E 18 29 29 S	33322.06 9140994.56
4	TK 33.05.02.2004-03.2014-004	42 52.272 E 18 29 29 S	33322.06 9140994.56
5	TK 33.05.02.2004-03.2014-005	42 52.397 E 18 29 29 S	33322.06 9140994.56
6	TK 33.05.02.2004-03.2014-006	42 52.522 E 18 29 29 S	33322.06 9140994.56
7	TK 33.05.02.2004-03.2014-007	42 52.647 E 18 29 29 S	33322.06 9140994.56
8	TK 33.05.02.2004-03.2014-008	42 52.772 E 18 29 29 S	33322.06 9140994.56
9	TK 33.05.02.2004-03.2014-009	42 52.897 E 18 29 29 S	33322.06 9140994.56
10	TK 33.05.02.2004-03.2014-010	42 53.022 E 18 29 29 S	33322.06 9140994.56
11	TK 33.05.02.2004-03.2014-011	42 53.147 E 18 29 29 S	33322.06 9140994.56
12	TK 33.05.02.2004-03.2014-012	42 53.272 E 18 29 29 S	33322.06 9140994.56
13	TK 33.05.02.2004-03.2014-013	42 53.397 E 18 29 29 S	33322.06 9140994.56
14	TK 33.05.02.2004-03.2014-014	42 53.522 E 18 29 29 S	33322.06 9140994.56
15	TK 33.05.02.2004-03.2014-015	42 53.647 E 18 29 29 S	33322.06 9140994.56
16	TK 33.05.02.2004-03.2014-016	42 53.772 E 18 29 29 S	33322.06 9140994.56
17	TK 33.05.02.2004-03.2014-017	42 53.897 E 18 29 29 S	33322.06 9140994.56
18	TK 33.05.02.2004-03.2014-018	42 54.022 E 18 29 29 S	33322.06 9140994.56
19	TK 33.05.02.2004-03.2014-019	42 54.147 E 18 29 29 S	33322.06 9140994.56
20	TK 33.05.02.2004-03.2014-020	42 54.272 E 18 29 29 S	33322.06 9140994.56
21	TK 33.05.02.2004-03.2014-021	42 54.397 E 18 29 29 S	33322.06 9140994.56
22	TK 33.05.02.2004-03.2014-022	42 54.522 E 18 29 29 S	33322.06 9140994.56
23	TK 33.05.02.2004-03.2014-023	42 54.647 E 18 29 29 S	33322.06 9140994.56
24	TK 33.05.02.2004-03.2014-024	42 54.772 E 18 29 29 S	33322.06 9140994.56
25	TK 33.05.02.2004-03.2014-025	42 54.897 E 18 29 29 S	33322.06 9140994.56
26	TK 33.05.02.2004-03.2014-026	42 55.022 E 18 29 29 S	33322.06 9140994.56
27	TK 33.05.02.2004-03.2014-027	42 55.147 E 18 29 29 S	33322.06 9140994.56
28	TK 33.05.02.2004-03.2014-028	42 55.272 E 18 29 29 S	33322.06 9140994.56
29	TK 33.05.02.2004-03.2014-029	42 55.397 E 18 29 29 S	33322.06 9140994.56
30	TK 33.05.02.2004-03.2014-030	42 55.522 E 18 29 29 S	33322.06 9140994.56
31	TK 33.05.02.2004-03.2014-031	42 55.647 E 18 29 29 S	33322.06 9140994.56
32	TK 33.05.02.2004-03.2014-032	42 55.772 E 18 29 29 S	33322.06 9140994.56
33	TK 33.05.02.2004-03.2014-033	42 55.897 E 18 29 29 S	33322.06 9140994.56
34	TK 33.05.02.2004-03.2014-034	42 56.022 E 18 29 29 S	33322.06 9140994.56
35	TK 33.05.02.2004-03.2014-035	42 56.147 E 18 29 29 S	33322.06 9140994.56
36	TK 33.05.02.2004-03.2014-036	42 56.272 E 18 29 29 S	33322.06 9140994.56
37	TK 33.05.02.2004-03.2014-037	42 56.397 E 18 29 29 S	33322.06 9140994.56
38	TK 33.05.02.2004-03.2014-038	42 56.522 E 18 29 29 S	33322.06 9140994.56
39	TK 33.05.02.2004-03.2014-039	42 56.647 E 18 29 29 S	33322.06 9140994.56
40	TK 33.05.02.2004-03.2014-040	42 56.772 E 18 29 29 S	33322.06 9140994.56
41	TK 33.05.02.2004-03.2014-041	42 56.897 E 18 29 29 S	33322.06 9140994.56
42	TK 33.05.02.2004-03.2014-042	42 57.022 E 18 29 29 S	33322.06 9140994.56
43	TK 33.05.02.2004-03.2014-043	42 57.147 E 18 29 29 S	33322.06 9140994.56
44	TK 33.05.02.2004-03.2014-044	42 57.272 E 18 29 29 S	33322.06 9140994.56
45	TK 33.05.02.2004-03.2014-045	42 57.397 E 18 29 29 S	33322.06 9140994.56
46	TK 33.05.02.2004-03.2014-046	42 57.522 E 18 29 29 S	33322.06 9140994.56
47	TK 33.05.02.2004-03.2014-047	42 57.647 E 18 29 29 S	33322.06 9140994.56
48	TK 33.05.02.2004-03.2014-048	42 57.772 E 18 29 29 S	33322.06 9140994.56
49	TK 33.05.02.2004-03.2014-049	42 57.897 E 18 29 29 S	33322.06 9140994.56
50	TK 33.05.02.2004-03.2014-050	42 58.022 E 18 29 29 S	33322.06 9140994.56
51	TK 33.05.02.2004-03.2014-051	42 58.147 E 18 29 29 S	33322.06 9140994.56
52	TK 33.05.02.2004-03.2014-052	42 58.272 E 18 29 29 S	33322.06 9140994.56
53	TK 33.05.02.2004-03.2014-053	42 58.397 E 18 29 29 S	33322.06 9140994.56
54	TK 33.05.02.2004-03.2014-054	42 58.522 E 18 29 29 S	33322.06 9140994.56
55	TK 33.05.02.2004-03.2014-055	42 58.647 E 18 29 29 S	33322.06 9140994.56

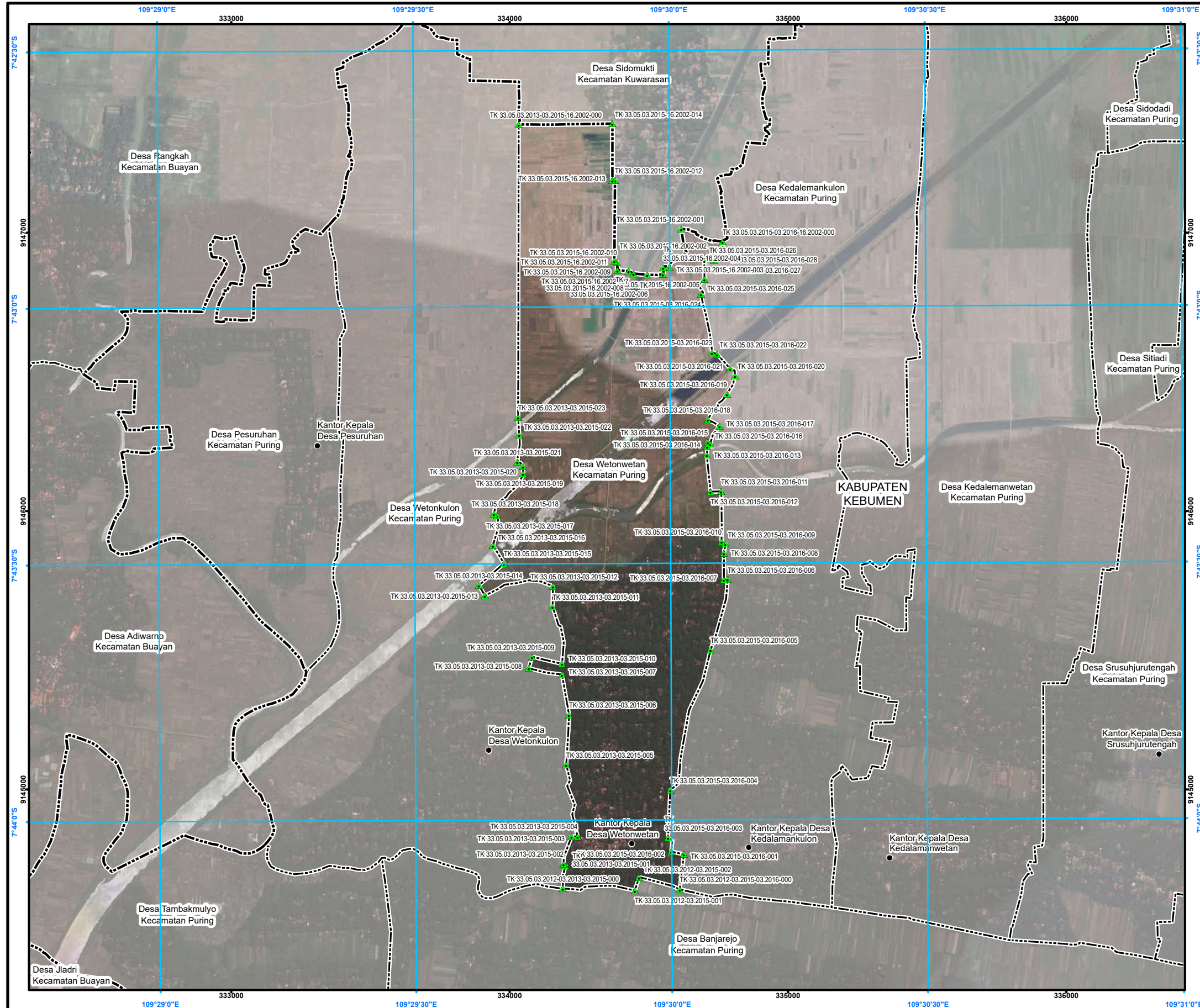
Sumber Peta : - Citra Tegak Satelit Resolusi Sangat Tinggi Tahun Akuisisi 2013-2015 dengan resolusi spasial 0.5 meter – Badan Informasi Geospasial
 - Citra Satelit Resolusi Tinggi (Google Online Service Map) Tahun Update 2022
 - Data batas wilayah administrasi desa/kelurahan hasil kegiatan Penetapan dan Penegasan Batas Desa Kabupaten Kebumen Tahun 2023
 - Data batas desa/kelurahan hasil deliniasi secara kartometrik tanpa kesepakatan tahun 2019 - Pusat Pemetaan Batas Wilayah
 - Data batas wilayah administrasi kabupaten/kota

Riwayat Peta : Peta ini dibuat berdasarkan hasil penggambaran batas yang dilakukan dengan kesepakatan antar Kepala Desa / Lurah dan diketahui oleh Tim Penetapan dan Penegasan Batas Desa Tingkat Kabupaten Kebumen

BUPATI KEBUMEN,
 ttd.
 ARIF SUGIYANTO

LAMPIRAN XV
 PERATURAN BUPATI KEBUMEN
 NOMOR 30 TAHUN 2024
 TENTANG
 PENETAPAN DAN PENEGASAN BATAS DESA DI KECAMATAN PURING KABUPATEN KEBUMEN

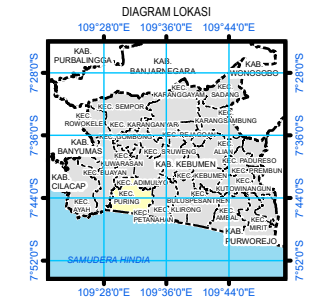
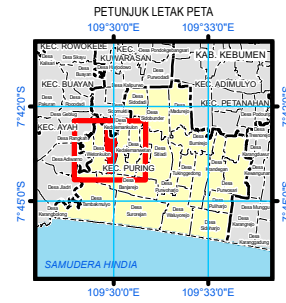
PETA BATAS DESA WETONWETAN KECAMATAN PURING KABUPATEN KEBUMEN



PETA BATAS DESA

Kode Wilayah : 33.05.03.2015
DESA WETONWETAN
 KECAMATAN PURING
 KABUPATEN KEBUMEN
 PROVINSI JAWA TENGAH

U SKALA 1:15.000
 0 50 100 200 400
 Meter



Sistem Proyeksi : Transverse Mercator
 Sistem Grid : Grid Geografi dan Grid Universal Transverse Mercator
 Datum Horizontal : SRGI 2013



DIBUAT DAN DITERBITKAN OLEH:
 PEMERINTAH KABUPATEN KEBUMEN
 Jl. HM Sarbini No.22, Kebumen, Bumirejo, Kec. Kebumen,
 Kabupaten Kebumen, Jawa Tengah
 Email: dispermades@kebumenkab.go.id Telp. (0287) 381662
 © Copyright 2023, All Rights Reserved.
 © Hak cipta dilindungi oleh Undang-Undang Republik Indonesia

KETERANGAN

- ▲ Titik Kartometrik
- Fasilitas Umum dan Bangunan Lainnya
- Batas Kabupaten/Kota
- - - Batas Kecamatan
- Batas Desa/Kelurahan

Daftar Titik Kartometrik

No	URUTAN	URUTAN	URUTAN	URUTAN	URUTAN
TK	X (m)	Y (m)	X (m)	Y (m)	X (m)
TK 33.05.03.2013-03.2015-001	333000	9144000	333000	9144000	333000
TK 33.05.03.2013-03.2015-002	333000	9144000	333000	9144000	333000
TK 33.05.03.2013-03.2015-003	333000	9144000	333000	9144000	333000
TK 33.05.03.2013-03.2015-004	333000	9144000	333000	9144000	333000
TK 33.05.03.2013-03.2015-005	333000	9144000	333000	9144000	333000
TK 33.05.03.2013-03.2015-006	333000	9144000	333000	9144000	333000
TK 33.05.03.2013-03.2015-007	333000	9144000	333000	9144000	333000
TK 33.05.03.2013-03.2015-008	333000	9144000	333000	9144000	333000
TK 33.05.03.2013-03.2015-009	333000	9144000	333000	9144000	333000
TK 33.05.03.2013-03.2015-010	333000	9144000	333000	9144000	333000
TK 33.05.03.2013-03.2015-011	333000	9144000	333000	9144000	333000
TK 33.05.03.2013-03.2015-012	333000	9144000	333000	9144000	333000
TK 33.05.03.2013-03.2015-013	333000	9144000	333000	9144000	333000
TK 33.05.03.2013-03.2015-014	333000	9144000	333000	9144000	333000
TK 33.05.03.2013-03.2015-015	333000	9144000	333000	9144000	333000
TK 33.05.03.2013-03.2015-016	333000	9144000	333000	9144000	333000
TK 33.05.03.2013-03.2015-017	333000	9144000	333000	9144000	333000
TK 33.05.03.2013-03.2015-018	333000	9144000	333000	9144000	333000
TK 33.05.03.2013-03.2015-019	333000	9144000	333000	9144000	333000
TK 33.05.03.2013-03.2015-020	333000	9144000	333000	9144000	333000
TK 33.05.03.2013-03.2015-021	333000	9144000	333000	9144000	333000
TK 33.05.03.2013-03.2015-022	333000	9144000	333000	9144000	333000
TK 33.05.03.2013-03.2015-023	333000	9144000	333000	9144000	333000
TK 33.05.03.2013-03.2015-024	333000	9144000	333000	9144000	333000
TK 33.05.03.2013-03.2015-025	333000	9144000	333000	9144000	333000
TK 33.05.03.2013-03.2015-026	333000	9144000	333000	9144000	333000
TK 33.05.03.2013-03.2015-027	333000	9144000	333000	9144000	333000
TK 33.05.03.2013-03.2015-028	333000	9144000	333000	9144000	333000
TK 33.05.03.2013-03.2015-029	333000	9144000	333000	9144000	333000
TK 33.05.03.2013-03.2015-030	333000	9144000	333000	9144000	333000
TK 33.05.03.2013-03.2015-031	333000	9144000	333000	9144000	333000
TK 33.05.03.2013-03.2015-032	333000	9144000	333000	9144000	333000
TK 33.05.03.2013-03.2015-033	333000	9144000	333000	9144000	333000
TK 33.05.03.2013-03.2015-034	333000	9144000	333000	9144000	333000
TK 33.05.03.2013-03.2015-035	333000	9144000	333000	9144000	333000
TK 33.05.03.2013-03.2015-036	333000	9144000	333000	9144000	333000
TK 33.05.03.2013-03.2015-037	333000	9144000	333000	9144000	333000
TK 33.05.03.2013-03.2015-038	333000	9144000	333000	9144000	333000
TK 33.05.03.2013-03.2015-039	333000	9144000	333000	9144000	333000
TK 33.05.03.2013-03.2015-040	333000	9144000	333000	9144000	333000
TK 33.05.03.2013-03.2015-041	333000	9144000	333000	9144000	333000
TK 33.05.03.2013-03.2015-042	333000	9144000	333000	9144000	333000
TK 33.05.03.2013-03.2015-043	333000	9144000	333000	9144000	333000
TK 33.05.03.2013-03.2015-044	333000	9144000	333000	9144000	333000
TK 33.05.03.2013-03.2015-045	333000	9144000	333000	9144000	333000
TK 33.05.03.2013-03.2015-046	333000	9144000	333000	9144000	333000
TK 33.05.03.2013-03.2015-047	333000	9144000	333000	9144000	333000
TK 33.05.03.2013-03.2015-048	333000	9144000	333000	9144000	333000
TK 33.05.03.2013-03.2015-049	333000	9144000	333000	9144000	333000
TK 33.05.03.2013-03.2015-050	333000	9144000	333000	9144000	333000
TK 33.05.03.2013-03.2015-051	333000	9144000	333000	9144000	333000
TK 33.05.03.2013-03.2015-052	333000	9144000	333000	9144000	333000
TK 33.05.03.2013-03.2015-053	333000	9144000	333000	9144000	333000
TK 33.05.03.2013-03.2015-054	333000	9144000	333000	9144000	333000
TK 33.05.03.2013-03.2015-055	333000	9144000	333000	9144000	333000
TK 33.05.03.2013-03.2015-056	333000	9144000	333000	9144000	333000
TK 33.05.03.2013-03.2015-057	333000	9144000	333000	9144000	333000
TK 33.05.03.2013-03.2015-058	333000	9144000	333000	9144000	333000
TK 33.05.03.2013-03.2015-059	333000	9144000	333000	9144000	333000
TK 33.05.03.2013-03.2015-060	333000	9144000	333000	9144000	333000
TK 33.05.03.2013-03.2015-061	333000	9144000	333000	9144000	333000
TK 33.05.03.2013-03.2015-062	333000	9144000	333000	9144000	333000
TK 33.05.03.2013-03.2015-063	333000	9144000	333000	9144000	333000
TK 33.05.03.2013-03.2015-064	333000	9144000	333000	9144000	333000
TK 33.05.03.2013-03.2015-065	333000	9144000	333000	9144000	333000
TK 33.05.03.2013-03.2015-066	333000	9144000	333000	9144000	333000
TK 33.05.03.2013-03.2015-067	333000	9144000	333000	9144000	333000
TK 33.05.03.2013-03.2015-068	333000	9144000	333000	9144000	333000
TK 33.05.03.2013-03.2015-069	333000	9144000	333000	9144000	333000
TK 33.05.03.2013-03.2015-070	333000	9144000	333000	9144000	333000
TK 33.05.03.2013-03.2015-071	333000	9144000	333000	9144000	333000
TK 33.05.03.2013-03.2015-072	333000	9144000	333000	9144000	333000
TK 33.05.03.2013-03.2015-073	333000	9144000	333000	9144000	333000
TK 33.05.03.2013-03.2015-074	333000	9144000	333000	9144000	333000
TK 33.05.03.2013-03.2015-075	333000	9144000	333000	9144000	333000
TK 33.05.03.2013-03.2015-076	333000	9144000	333000	9144000	333000
TK 33.05.03.2013-03.2015-077	333000	9144000	333000	9144000	333000
TK 33.05.03.2013-03.2015-078	333000	9144000	333000	9144000	333000
TK 33.05.03.2013-03.2015-079	333000	9144000	333000	9144000	333000
TK 33.05.03.2013-03.2015-080	333000	9144000	333000	9144000	333000
TK 33.05.03.2013-03.2015-081	333000	9144000	333000	9144000	333000
TK 33.05.03.2013-03.2015-082	333000	9144000	333000	9144000	333000
TK 33.05.03.2013-03.2015-083	333000	9144000	333000	9144000	333000
TK 33.05.03.2013-03.2015-084	333000	9144000	333000	9144000	333000
TK 33.05.03.2013-03.2015-085	333000	9144000	333000	9144000	333000
TK 33.05.03.2013-03.2015-086	333000	9144000	333000	9144000	333000
TK 33.05.03.2013-03.2015-087	333000	9144000	333000	9144000	333000
TK 33.05.03.2013-03.2015-088	333000	9144000	333000	9144000	333000
TK 33.05.03.2013-03.2015-089	333000	9144000	333000	9144000	333000
TK 33.05.03.2013-03.2015-090	333000	9144000	333000	9144000	333000
TK 33.05.03.2013-03.2015-091	333000	9144000	333000	9144000	333000
TK 33.05.03.2013-03.2015-092	333000	9144000	333000	9144000	333000
TK 33.05.03.2013-03.2015-093	333000	9144000	333000	9144000	333000
TK 33.05.03.2013-03.2015-094	333000	9144000	333000	9144000	333000
TK 33.05.03.2013-03.2015-095	333000	9144000	333000	9144000	333000
TK 33.05.03.2013-03.2015-096	333000	9144000	333000	9144000	333000
TK 33.05.03.2013-03.2015-097	333000	9144000	333000	9144000	333000
TK 33.05.03.2013-03.2015-098	333000	9144000	333000	9144000	333000
TK 33.05.03.2013-03.2015-099	333000	9144000	333000	9144000	333000
TK 33.05.03.2013-03.2015-100	333000	9144000	333000	9144000	333000

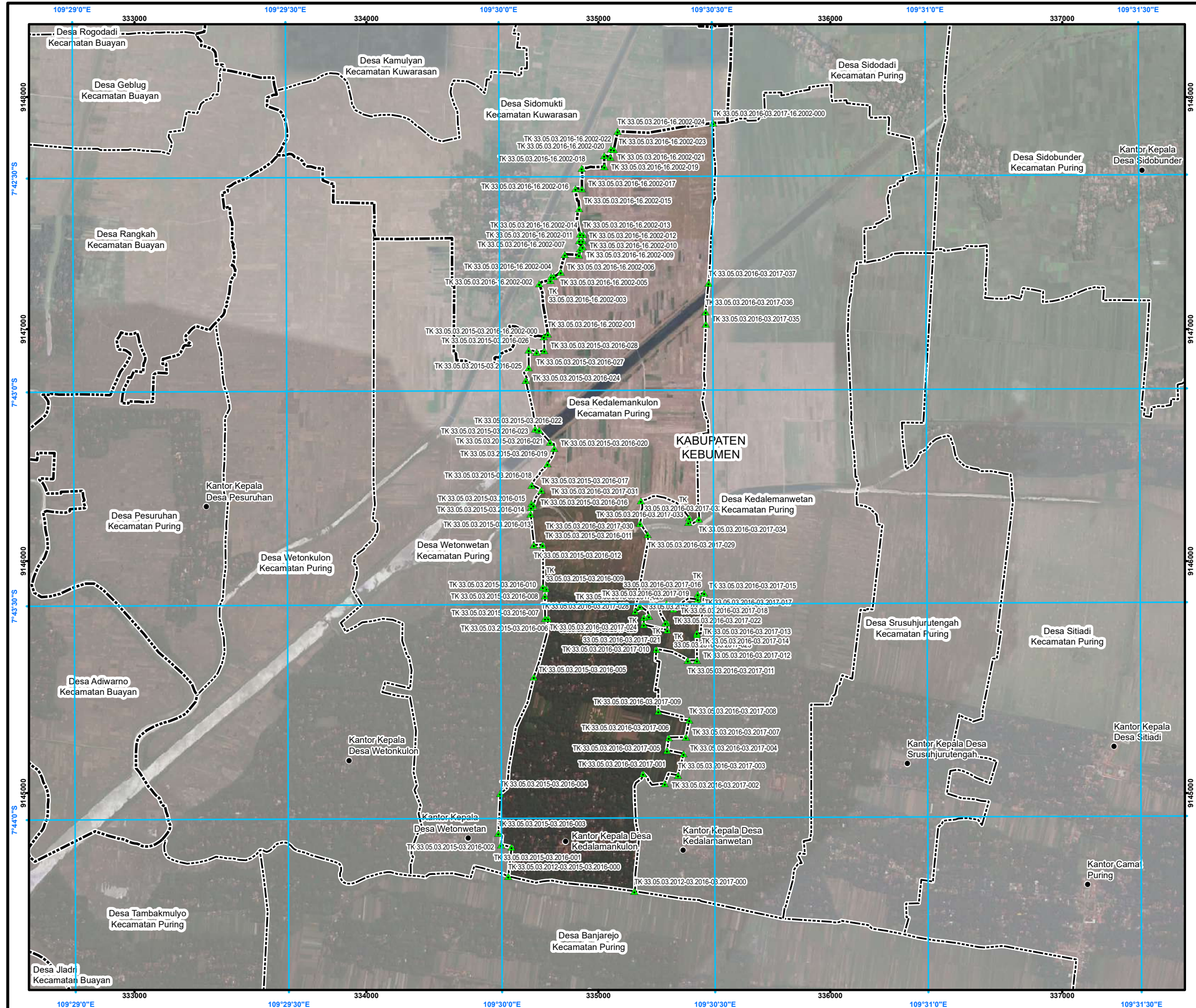
Sumber Peta : - Citra Tegak Satelit Resolusi Sangat Tinggi Tahun Akuisisi 2013-2015 dengan resolusi spasial 0.5 meter – Badan Informasi Geospasial
 - Citra Satelit Resolusi Tinggi (Google Online Service Map) Tahun Unduh 2022
 - Data batas wilayah administrasi desa/kelurahan hasil kegiatan Penetapan dan Penegasan Batas Desa Kabupaten Kebumen Tahun 2023
 - Data batas desa/kelurahan hasil delineasi secara kartometrik tanpa kesepakatan tahun 2019 - Pusat Pemetaan Batas Wilayah
 - Data batas wilayah administrasi kabupaten/kota

Riwayat Peta : Peta ini dibuat berdasarkan hasil penggambaran batas yang dilakukan dengan kesepakatan antar Kepala Desa / Lurah dan diketahui oleh Tim Penetapan dan Penegasan Batas Desa tingkat Kabupaten Kebumen

BUPATI KEBUMEN,
 ttd.
 ARIF SUGIYANTO

LAMPIRAN XVI
 PERATURAN BUPATI KEBUMEN
 NOMOR 30 TAHUN 2024
 TENTANG
 PENETAPAN DAN PENEGASAN BATAS DESA DI KECAMATAN PURING KABUPATEN KEBUMEN

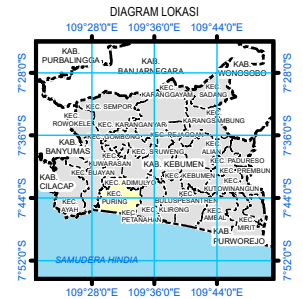
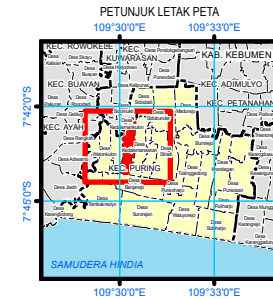
PETA BATAS DESA KEDALEMANKULON KECAMATAN PURING KABUPATEN KEBUMEN



PETA BATAS DESA

Kode Wilayah : 33.05.03.2016
DESA KEDALEMANKULON
 KECAMATAN PURING
 KABUPATEN KEBUMEN
 PROVINSI JAWA TENGAH

U **SKALA 1:18.000**
 0 50 100 200 300 400
 Meter



Sistem Proyeksi : Transverse Mercator
 Sistem Grid : Grid Geografi dan Grid Universal Transverse Mercator
 Datum Horizontal : SRGI 2013



DIBUAT DAN DITERBITKAN OLEH:
 PEMERINTAH KABUPATEN KEBUMEN
 JI. HM Sarbini No.22, Kebumen, Bumirejo, Kec. Kebumen,
 Kabupaten Kebumen, Jawa Tengah
 Email: dispermades@kebumenkab.go.id Telp. (0287) 381662
 © Copyright 2023, All Rights Reserved.

© Hak cipta dilindungi oleh Undang-Undang Republik Indonesia

KETERANGAN

- ▲ Titik Kartometrik
- Fasilitas Umum dan Bangunan Lainnya
- Batas Kabupaten/Kota
- Batas Kecamatan
- Batas Desa/Kelurahan

Daftar Titik Kartometrik

NO	TITIK	KOORDINAT GEODASIS		E	N	NO	TITIK	KOORDINAT GEODASIS		E	N
		UTAMA	BUNDA					UTAMA	BUNDA		
1	TK 33.05.03.2015-03.2016-001	109°30'00"	7°43'30"	333000	9146000	1	TK 33.05.03.2015-03.2016-001	109°30'00"	7°43'30"	333000	9146000
2	TK 33.05.03.2015-03.2016-002	109°30'00"	7°43'30"	333000	9146000	2	TK 33.05.03.2015-03.2016-002	109°30'00"	7°43'30"	333000	9146000
3	TK 33.05.03.2015-03.2016-003	109°30'00"	7°43'30"	333000	9146000	3	TK 33.05.03.2015-03.2016-003	109°30'00"	7°43'30"	333000	9146000
4	TK 33.05.03.2015-03.2016-004	109°30'00"	7°43'30"	333000	9146000	4	TK 33.05.03.2015-03.2016-004	109°30'00"	7°43'30"	333000	9146000
5	TK 33.05.03.2015-03.2016-005	109°30'00"	7°43'30"	333000	9146000	5	TK 33.05.03.2015-03.2016-005	109°30'00"	7°43'30"	333000	9146000
6	TK 33.05.03.2015-03.2016-006	109°30'00"	7°43'30"	333000	9146000	6	TK 33.05.03.2015-03.2016-006	109°30'00"	7°43'30"	333000	9146000
7	TK 33.05.03.2015-03.2016-007	109°30'00"	7°43'30"	333000	9146000	7	TK 33.05.03.2015-03.2016-007	109°30'00"	7°43'30"	333000	9146000
8	TK 33.05.03.2015-03.2016-008	109°30'00"	7°43'30"	333000	9146000	8	TK 33.05.03.2015-03.2016-008	109°30'00"	7°43'30"	333000	9146000
9	TK 33.05.03.2015-03.2016-009	109°30'00"	7°43'30"	333000	9146000	9	TK 33.05.03.2015-03.2016-009	109°30'00"	7°43'30"	333000	9146000
10	TK 33.05.03.2015-03.2016-010	109°30'00"	7°43'30"	333000	9146000	10	TK 33.05.03.2015-03.2016-010	109°30'00"	7°43'30"	333000	9146000
11	TK 33.05.03.2015-03.2016-011	109°30'00"	7°43'30"	333000	9146000	11	TK 33.05.03.2015-03.2016-011	109°30'00"	7°43'30"	333000	9146000
12	TK 33.05.03.2015-03.2016-012	109°30'00"	7°43'30"	333000	9146000	12	TK 33.05.03.2015-03.2016-012	109°30'00"	7°43'30"	333000	9146000
13	TK 33.05.03.2015-03.2016-013	109°30'00"	7°43'30"	333000	9146000	13	TK 33.05.03.2015-03.2016-013	109°30'00"	7°43'30"	333000	9146000
14	TK 33.05.03.2015-03.2016-014	109°30'00"	7°43'30"	333000	9146000	14	TK 33.05.03.2015-03.2016-014	109°30'00"	7°43'30"	333000	9146000
15	TK 33.05.03.2015-03.2016-015	109°30'00"	7°43'30"	333000	9146000	15	TK 33.05.03.2015-03.2016-015	109°30'00"	7°43'30"	333000	9146000
16	TK 33.05.03.2015-03.2016-016	109°30'00"	7°43'30"	333000	9146000	16	TK 33.05.03.2015-03.2016-016	109°30'00"	7°43'30"	333000	9146000
17	TK 33.05.03.2015-03.2016-017	109°30'00"	7°43'30"	333000	9146000	17	TK 33.05.03.2015-03.2016-017	109°30'00"	7°43'30"	333000	9146000
18	TK 33.05.03.2015-03.2016-018	109°30'00"	7°43'30"	333000	9146000	18	TK 33.05.03.2015-03.2016-018	109°30'00"	7°43'30"	333000	9146000
19	TK 33.05.03.2015-03.2016-019	109°30'00"	7°43'30"	333000	9146000	19	TK 33.05.03.2015-03.2016-019	109°30'00"	7°43'30"	333000	9146000
20	TK 33.05.03.2015-03.2016-020	109°30'00"	7°43'30"	333000	9146000	20	TK 33.05.03.2015-03.2016-020	109°30'00"	7°43'30"	333000	9146000
21	TK 33.05.03.2015-03.2016-021	109°30'00"	7°43'30"	333000	9146000	21	TK 33.05.03.2015-03.2016-021	109°30'00"	7°43'30"	333000	9146000
22	TK 33.05.03.2015-03.2016-022	109°30'00"	7°43'30"	333000	9146000	22	TK 33.05.03.2015-03.2016-022	109°30'00"	7°43'30"	333000	9146000
23	TK 33.05.03.2015-03.2016-023	109°30'00"	7°43'30"	333000	9146000	23	TK 33.05.03.2015-03.2016-023	109°30'00"	7°43'30"	333000	9146000
24	TK 33.05.03.2015-03.2016-024	109°30'00"	7°43'30"	333000	9146000	24	TK 33.05.03.2015-03.2016-024	109°30'00"	7°43'30"	333000	9146000
25	TK 33.05.03.2015-03.2016-025	109°30'00"	7°43'30"	333000	9146000	25	TK 33.05.03.2015-03.2016-025	109°30'00"	7°43'30"	333000	9146000
26	TK 33.05.03.2015-03.2016-026	109°30'00"	7°43'30"	333000	9146000	26	TK 33.05.03.2015-03.2016-026	109°30'00"	7°43'30"	333000	9146000
27	TK 33.05.03.2015-03.2016-027	109°30'00"	7°43'30"	333000	9146000	27	TK 33.05.03.2015-03.2016-027	109°30'00"	7°43'30"	333000	9146000
28	TK 33.05.03.2015-03.2016-028	109°30'00"	7°43'30"	333000	9146000	28	TK 33.05.03.2015-03.2016-028	109°30'00"	7°43'30"	333000	9146000
29	TK 33.05.03.2015-03.2016-029	109°30'00"	7°43'30"	333000	9146000	29	TK 33.05.03.2015-03.2016-029	109°30'00"	7°43'30"	333000	9146000
30	TK 33.05.03.2015-03.2016-030	109°30'00"	7°43'30"	333000	9146000	30	TK 33.05.03.2015-03.2016-030	109°30'00"	7°43'30"	333000	9146000
31	TK 33.05.03.2015-03.2016-031	109°30'00"	7°43'30"	333000	9146000	31	TK 33.05.03.2015-03.2016-031	109°30'00"	7°43'30"	333000	9146000
32	TK 33.05.03.2015-03.2016-032	109°30'00"	7°43'30"	333000	9146000	32	TK 33.05.03.2015-03.2016-032	109°30'00"	7°43'30"	333000	9146000
33	TK 33.05.03.2015-03.2016-033	109°30'00"	7°43'30"	333000	9146000	33	TK 33.05.03.2015-03.2016-033	109°30'00"	7°43'30"	333000	9146000
34	TK 33.05.03.2015-03.2016-034	109°30'00"	7°43'30"	333000	9146000	34	TK 33.05.03.2015-03.2016-034	109°30'00"	7°43'30"	333000	9146000
35	TK 33.05.03.2015-03.2016-035	109°30'00"	7°43'30"	333000	9146000	35	TK 33.05.03.2015-03.2016-035	109°30'00"	7°43'30"	333000	9146000
36	TK 33.05.03.2015-03.2016-036	109°30'00"	7°43'30"	333000	9146000	36	TK 33.05.03.2015-03.2016-036	109°30'00"	7°43'30"	333000	9146000
37	TK 33.05.03.2015-03.2016-037	109°30'00"	7°43'30"	333000	9146000	37	TK 33.05.03.2015-03.2016-037	109°30'00"	7°43'30"	333000	9146000
38	TK 33.05.03.2015-03.2016-038	109°30'00"	7°43'30"	333000	9146000	38	TK 33.05.03.2015-03.2016-038	109°30'00"	7°43'30"	333000	9146000
39	TK 33.05.03.2015-03.2016-039	109°30'00"	7°43'30"	333000	9146000	39	TK 33.05.03.2015-03.2016-039	109°30'00"	7°43'30"	333000	9146000
40	TK 33.05.03.2015-03.2016-040	109°30'00"	7°43'30"	333000	9146000	40	TK 33.05.03.2015-03.2016-040	109°30'00"	7°43'30"	333000	9146000
41	TK 33.05.03.2015-03.2016-041	109°30'00"	7°43'30"	333000	9146000	41	TK 33.05.03.2015-03.2016-041	109°30'00"	7°43'30"	333000	9146000
42	TK 33.05.03.2015-03.2016-042	109°30'00"	7°43'30"	333000	9146000	42	TK 33.05.03.2015-03.2016-042	109°30'00"	7°43'30"	333000	9146000
43	TK 33.05.03.2015-03.2016-043	109°30'00"	7°43'30"	333000	9146000	43	TK 33.05.03.2015-03.2016-043	109°30'00"	7°43'30"	333000	9146000
44	TK 33.05.03.2015-03.2016-044	109°30'00"	7°43'30"	333000	9146000	44	TK 33.05.03.2015-03.2016-044	109°30'00"	7°43'30"	333000	9146000
45	TK 33.05.03.2015-03.2016-045	109°30'00"	7°43'30"	333000	9146000	45	TK 33.05.03.2015-03.2016-045	109°30'00"	7°43'30"	333000	9146000
46	TK 33.05.03.2015-03.2016-046	109°30'00"	7°43'30"	333000	9146000	46	TK 33.05.03.2015-03.2016-046	109°30'00"	7°43'30"	333000	9146000
47	TK 33.05.03.2015-03.2016-047	109°30'00"	7°43'30"	333000	9146000	47	TK 33.05.03.2015-03.2016-047	109°30'00"	7°43'30"	333000	9146000
48	TK 33.05.03.2015-03.2016-048	109°30'00"	7°43'30"	333000	9146000	48	TK 33.05.03.2015-03.2016-048	109°30'00"	7°43'30"	333000	9146000
49	TK 33.05.03.2015-03.2016-049	109°30'00"	7°43'30"	333000	9146000	49	TK 33.05.03.2015-03.2016-049	109°30'00"	7°43'30"	333000	9146000
50	TK 33.05.03.2015-03.2016-050	109°30'00"	7°43'30"	333000	9146000	50	TK 33.05.03.2015-03.2016-050	109°30'00"	7°43'30"	333000	9146000

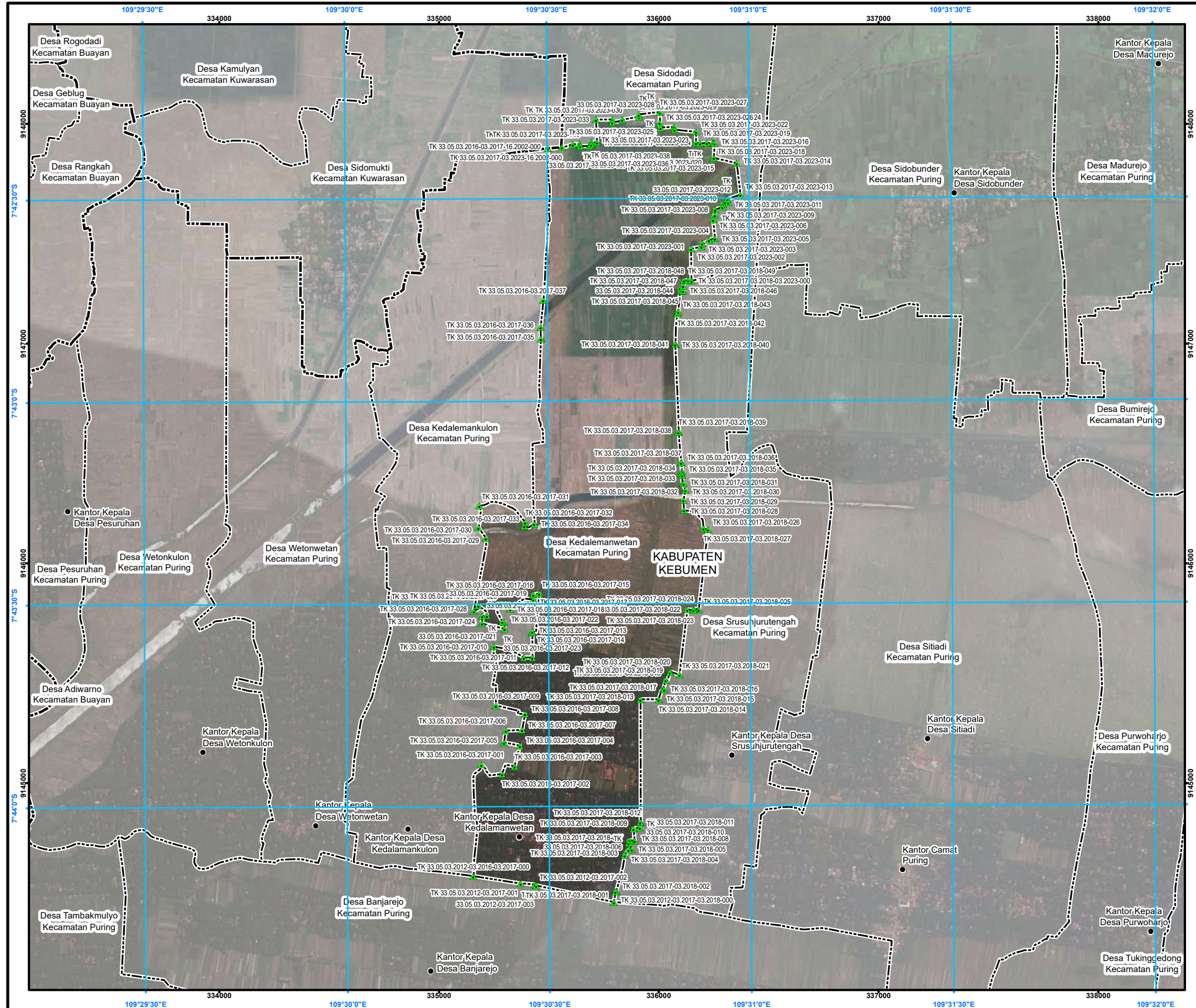
Sumber Peta : - Citra Tegak Satelit Resolusi Sangat Tinggi Tahun Akuisisi 2013-2015 dengan resolusi spasial 0,5 meter – Badan Informasi Geospasial
 - Citra Satelit Resolusi Tinggi (Google Online Service Map) Tahun Unduh 2022
 - Data batas wilayah administrasi desa/kelurahan hasil kegiatan Penetapan dan Penegasan Batas Desa Kabupaten Kebumen Tahun 2023
 - Data batas desa/kelurahan hasil deliniasi secara kartometrik tanpa kesepakatan tahun 2019 - Pusat Pemetaan Batas Wilayah
 - Data batas wilayah administrasi kabupaten/kota

Riwayat Peta : Peta ini dibuat berdasarkan hasil penggambaran batas yang dilakukan dengan kesepakatan antar Kepala Desa / Lurah dan diketahui oleh Tim Penetapan dan Penegasan Batas Desa Tingkat Kabupaten Kebumen

BUPATI KEBUMEN,
 ttd.
 ARIF SUGIYANTO

LAMPIRAN XVII
 PERATURAN BUPATI KEBUMEN
 NOMOR 30 TAHUN 2024
 TENTANG
 PENETAPAN DAN PENEGASAN BATAS DESA DI KECAMATAN PURING KABUPATEN KEBUMEN

PETA BATAS DESA KEDALEMANWETAN KECAMATAN PURING KABUPATEN KEBUMEN



PETA BATAS DESA

Kode Wilayah : 33.05.03.2017
DESA KEDALEMANWETAN
 KECAMATAN PURING
 KABUPATEN KEBUMEN
 PROVINSI JAWA TENGAH

SKALA 1:19.000

PETUNJUK LETAK PETA

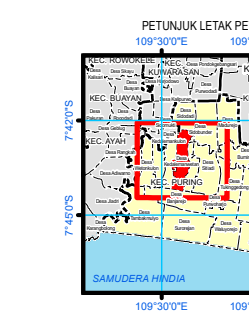
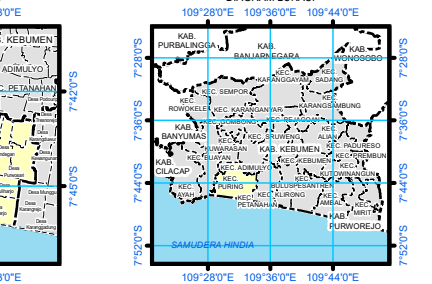


DIAGRAM LOKASI



Sistem Proyeksi : Transverse Mercator
 Sistem Grid : Grid Geografi dan Grid Universal Transverse Mercator
 Datum Horizontal : SRGI 2013



DIBUAT DAN DITERBITKAN OLEH:
 PEMERINTAH KABUPATEN KEBUMEN
 JI. HM Sarbini No.22, Kebumen, Bumirejo, Kec. Kebumen,
 Kabupaten Kebumen, Jawa Tengah
 Email: dispermades@kebumenkab.go.id Telp. (0287) 381662
 © Copyright 2023, All Rights Reserved.

© Hak cipta dilindungi oleh Undang-Undang Republik Indonesia

KETERANGAN

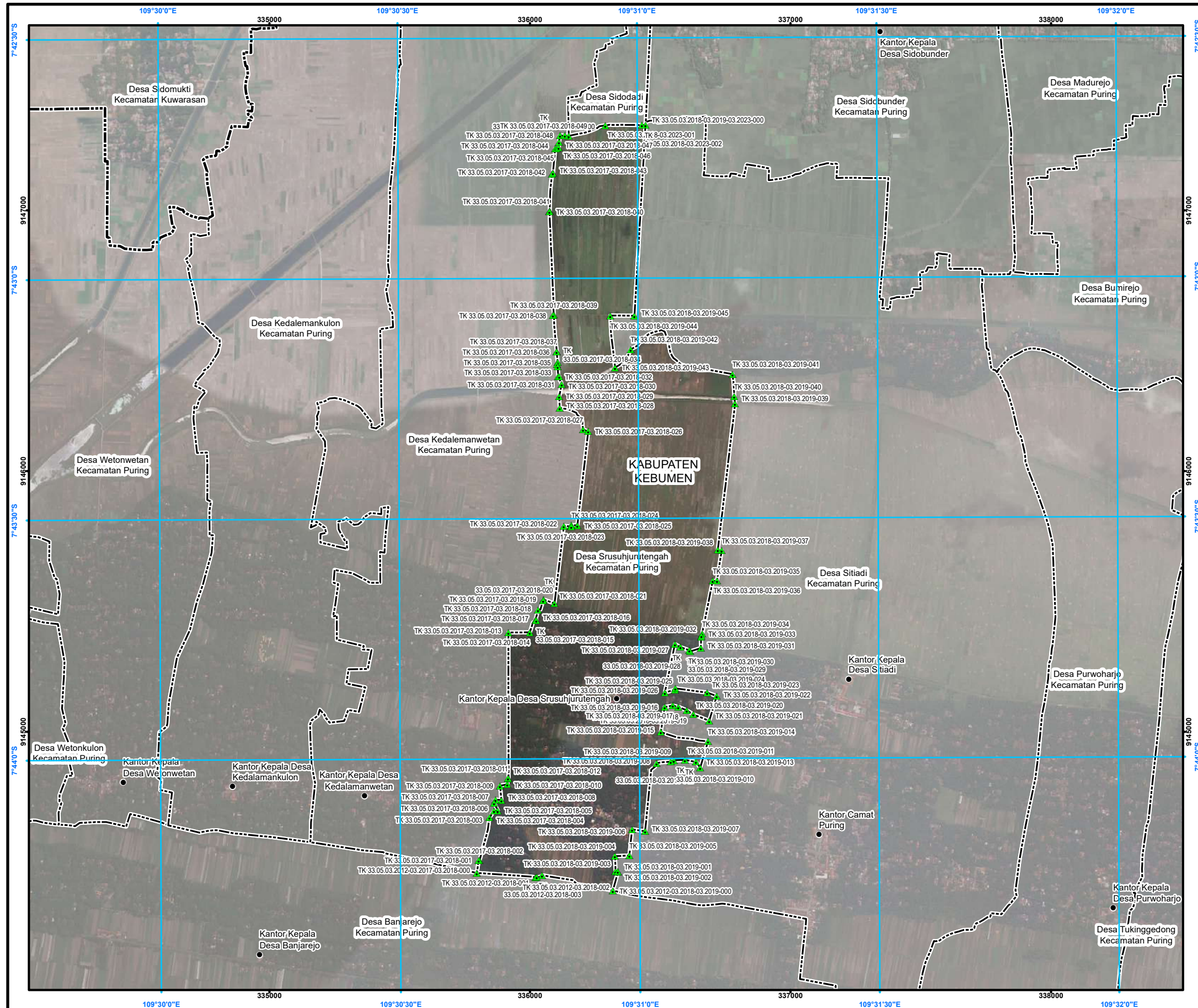
- Titik Kartometrik
- Fasilitas Umum dan Bangunan Lainnya
- Batas Kabupaten/Kota
- Batas Kecamatan
- Batas Desa/Kelurahan

Daftar Titik Kartometrik

NO	TITIK KARTOMETRIK	SUDUTANALOGIS					NO	TITIK KARTOMETRIK	SUDUTANALOGIS				
		LINTANG	BREKUT	X (m)	Y (m)	U (m)			LINTANG	BREKUT	X (m)	Y (m)	U (m)
1	TK 33.05.03.2017-03.2023-028	109°30'00"	7442'30"	334000	914000	0	1	TK 33.05.03.2017-03.2023-028	109°30'00"	7442'30"	334000	914000	0
2	TK 33.05.03.2017-03.2023-029	109°30'00"	7442'30"	334000	914000	0	2	TK 33.05.03.2017-03.2023-029	109°30'00"	7442'30"	334000	914000	0
3	TK 33.05.03.2017-03.2023-030	109°30'00"	7442'30"	334000	914000	0	3	TK 33.05.03.2017-03.2023-030	109°30'00"	7442'30"	334000	914000	0
4	TK 33.05.03.2017-03.2023-031	109°30'00"	7442'30"	334000	914000	0	4	TK 33.05.03.2017-03.2023-031	109°30'00"	7442'30"	334000	914000	0
5	TK 33.05.03.2017-03.2023-032	109°30'00"	7442'30"	334000	914000	0	5	TK 33.05.03.2017-03.2023-032	109°30'00"	7442'30"	334000	914000	0
6	TK 33.05.03.2017-03.2023-033	109°30'00"	7442'30"	334000	914000	0	6	TK 33.05.03.2017-03.2023-033	109°30'00"	7442'30"	334000	914000	0
7	TK 33.05.03.2017-03.2023-034	109°30'00"	7442'30"	334000	914000	0	7	TK 33.05.03.2017-03.2023-034	109°30'00"	7442'30"	334000	914000	0
8	TK 33.05.03.2017-03.2023-035	109°30'00"	7442'30"	334000	914000	0	8	TK 33.05.03.2017-03.2023-035	109°30'00"	7442'30"	334000	914000	0
9	TK 33.05.03.2017-03.2023-036	109°30'00"	7442'30"	334000	914000	0	9	TK 33.05.03.2017-03.2023-036	109°30'00"	7442'30"	334000	914000	0
10	TK 33.05.03.2017-03.2023-037	109°30'00"	7442'30"	334000	914000	0	10	TK 33.05.03.2017-03.2023-037	109°30'00"	7442'30"	334000	914000	0
11	TK 33.05.03.2017-03.2023-038	109°30'00"	7442'30"	334000	914000	0	11	TK 33.05.03.2017-03.2023-038	109°30'00"	7442'30"	334000	914000	0
12	TK 33.05.03.2017-03.2023-039	109°30'00"	7442'30"	334000	914000	0	12	TK 33.05.03.2017-03.2023-039	109°30'00"	7442'30"	334000	914000	0
13	TK 33.05.03.2017-03.2023-040	109°30'00"	7442'30"	334000	914000	0	13	TK 33.05.03.2017-03.2023-040	109°30'00"	7442'30"	334000	914000	0
14	TK 33.05.03.2017-03.2023-041	109°30'00"	7442'30"	334000	914000	0	14	TK 33.05.03.2017-03.2023-041	109°30'00"	7442'30"	334000	914000	0
15	TK 33.05.03.2017-03.2023-042	109°30'00"	7442'30"	334000	914000	0	15	TK 33.05.03.2017-03.2023-042	109°30'00"	7442'30"	334000	914000	0
16	TK 33.05.03.2017-03.2023-043	109°30'00"	7442'30"	334000	914000	0	16	TK 33.05.03.2017-03.2023-043	109°30'00"	7442'30"	334000	914000	0
17	TK 33.05.03.2017-03.2023-044	109°30'00"	7442'30"	334000	914000	0	17	TK 33.05.03.2017-03.2023-044	109°30'00"	7442'30"	334000	914000	0
18	TK 33.05.03.2017-03.2023-045	109°30'00"	7442'30"	334000	914000	0	18	TK 33.05.03.2017-03.2023-045	109°30'00"	7442'30"	334000	914000	0
19	TK 33.05.03.2017-03.2023-046	109°30'00"	7442'30"	334000	914000	0	19	TK 33.05.03.2017-03.2023-046	109°30'00"	7442'30"	334000	914000	0
20	TK 33.05.03.2017-03.2023-047	109°30'00"	7442'30"	334000	914000	0	20	TK 33.05.03.2017-03.2023-047	109°30'00"	7442'30"	334000	914000	0
21	TK 33.05.03.2017-03.2023-048	109°30'00"	7442'30"	334000	914000	0	21	TK 33.05.03.2017-03.2023-048	109°30'00"	7442'30"	334000	914000	0
22	TK 33.05.03.2017-03.2023-049	109°30'00"	7442'30"	334000	914000	0	22	TK 33.05.03.2017-03.2023-049	109°30'00"	7442'30"	334000	914000	0
23	TK 33.05.03.2017-03.2023-050	109°30'00"	7442'30"	334000	914000	0	23	TK 33.05.03.2017-03.2023-050	109°30'00"	7442'30"	334000	914000	0
24	TK 33.05.03.2017-03.2023-051	109°30'00"	7442'30"	334000	914000	0	24	TK 33.05.03.2017-03.2023-051	109°30'00"	7442'30"	334000	914000	0
25	TK 33.05.03.2017-03.2023-052	109°30'00"	7442'30"	334000	914000	0	25	TK 33.05.03.2017-03.2023-052	109°30'00"	7442'30"	334000	914000	0
26	TK 33.05.03.2017-03.2023-053	109°30'00"	7442'30"	334000	914000	0	26	TK 33.05.03.2017-03.2023-053	109°30'00"	7442'30"	334000	914000	0
27	TK 33.05.03.2017-03.2023-054	109°30'00"	7442'30"	334000	914000	0	27	TK 33.05.03.2017-03.2023-054	109°30'00"	7442'30"	334000	914000	0
28	TK 33.05.03.2017-03.2023-055	109°30'00"	7442'30"	334000	914000	0	28	TK 33.05.03.2017-03.2023-055	109°30'00"	7442'30"	334000	914000	0
29	TK 33.05.03.2017-03.2023-056	109°30'00"	7442'30"	334000	914000	0	29	TK 33.05.03.2017-03.2023-056	109°30'00"	7442'30"	334000	914000	0
30	TK 33.05.03.2017-03.2023-057	109°30'00"	7442'30"	334000	914000	0	30	TK 33.05.03.2017-03.2023-057	109°30'00"	7442'30"	334000	914000	0
31	TK 33.05.03.2017-03.2023-058	109°30'00"	7442'30"	334000	914000	0	31	TK 33.05.03.2017-03.2023-058	109°30'00"	7442'30"	334000	914000	0
32	TK 33.05.03.2017-03.2023-059	109°30'00"	7442'30"	334000	914000	0	32	TK 33.05.03.2017-03.2023-059	109°30'00"	7442'30"	334000	914000	0
33	TK 33.05.03.2017-03.2023-060	109°30'00"	7442'30"	334000	914000	0	33	TK 33.05.03.2017-03.2023-060	109°30'00"	7442'30"	334000	914000	0
34	TK 33.05.03.2017-03.2023-061	109°30'00"	7442'30"	334000	914000	0	34	TK 33.05.03.2017-03.2023-061	109°30'00"	7442'30"	334000	914000	0
35	TK 33.05.03.2017-03.2023-062	109°30'00"	7442'30"	334000	914000	0	35	TK 33.05.03.2017-03.2023-062	109°30'00"	7442'30"	334000	914000	0
36	TK 33.05.03.2017-03.2023-063	109°30'00"	7442'30"	334000	914000	0	36	TK 33.05.03.2017-03.2023-063	109°30'00"	7442'30"	334000	914000	0
37	TK 33.05.03.2017-03.2023-064	109°30'00"	7442'30"	334000	914000	0	37	TK 33.05.03.2017-03.2023-064	109°30'00"	7442'30"	334000	914000	0
38	TK 33.05.03.2017-03.2023-065	109°30'00"	7442'30"	334000	914000	0	38	TK 33.05.03.2017-03.2023-065	109°30'00"	7442'30"	334000	914000	0
39	TK 33.05.03.2017-03.2023-066	109°30'00"	7442'30"	334000	914000	0	39	TK 33.05.03.2017-03.2023-066	109°30'00"	7442'30"	334000	914000	0
40	TK 33.05.03.2017-03.2023-067	109°30'00"	7442'30"	334000	914000	0	40	TK 33.05.03.2017-03.2023-067	109°30'00"	7442'30"	334000	914000	0
41	TK 33.05.03.2017-03.2023-068	109°30'00"	7442'30"	334000	914000	0	41	TK 33.05.03.2017-03.2023-068	109°30'00"	7442'30"	334000	914000	0
42	TK 33.05.03.2017-03.2023-069	109°30'00"	7442'30"	334000	914000	0	42	TK 33.05.03.2017-03.2023-069	109°30'00"	7442'30"	334000	914000	0
43	TK 33.05.03.2017-03.2023-070	109°30'00"	7442'30"	334000	914000	0	43	TK 33.05.03.2017-03.2023-070	109°30'00"	7442'30"	334000	914000	0
44	TK 33.05.03.2017-03.2023-071	109°30'00"	7442'30"	334000	914000	0	44	TK 33.05.03.2017-03.2023-071	109°30'00"	7442'30"	334000	914000	0
45	TK 33.05.03.2017-03.2023-072	109°30'00"	7442'30"	334000	914000	0	45	TK 33.05.03.2017-03.2023-072	109°30'00"	7442'30"	334000	914000	0
46	TK 33.05.03.2017-03.2023-073	109°30'00"	7442'30"	334000	914000	0	46	TK 33.05.03.2017-03.2023-073	109°30'00"	7442'30"	334000	914000	0
47	TK 33.05.03.2017-03.2023-074	109°30'00"	7442'30"	334000	914000	0	47	TK 33.05.03.2017-03.2023-074	109°30'00"	7442'30"	334000	914000	0
48	TK 33.05.03.2017-03.2023-075	109°30'00"	7442'30"	334000	914000	0	48	TK 33.05.03.2017-03.2023-075	109°30'00"	7442'30"	334000	914000	0
49	TK 33.05.03.2017-03.2023-076	109°30'00"	7442'30"	334000	914000	0	49	TK 33.05.03.2017-03.2023-076	109°30'00"	7442'30"	334000	914000	0
50	TK 33.05.03.2017-03.2023-077	109°30'00"	7442'30"	334000	914000	0	50	TK 33.05.03.2017-03.2023-077	109°30'00"	7442'30"	334000	914000	0
51	TK 33.05.03.2017-03.2023-078	109°30'00"	7442'30"	334000	914000	0	51	TK 33.05.03.2017-03.2023-078	109°30'00"	7442'30"	334000	914000	0
52	TK 33.05.03.2017-03.2023-079	109°30'00"	7442'30"	334000	914000	0	52	TK 33.05.03.2017-03.2023-079	109°30'00"	7442'30"	334000	914000	0
53	TK 33.05.03.2017-03.2023-080	109°30'00"	7442'30"	334000	914000	0	53	TK 33.05.					

LAMPIRAN XVII
 PERATURAN BUPATI KEBUMEN
 NOMOR 30 TAHUN 2024
 TENTANG
 PENETAPAN DAN PENEGASAN BATAS DESA DI KECAMATAN PURING KABUPATEN KEBUMEN

PETA BATAS DESA SRUSUHJURUTENGAH KECAMATAN PURING KABUPATEN KEBUMEN



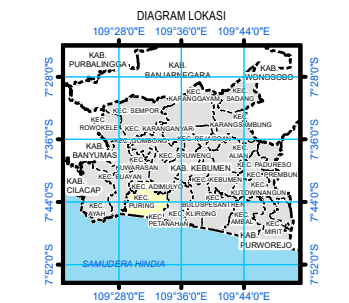
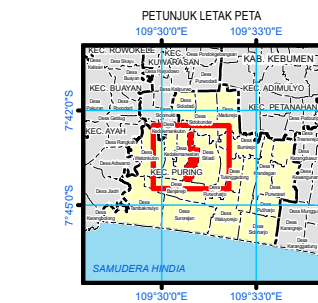

PETA BATAS DESA

Kode Wilayah : 33.05.03.2018

DESA SRUSUHJURUTENGAH

KECAMATAN PURING
 KABUPATEN KEBUMEN
 PROVINSI JAWA TENGAH

SKALA 1:16.000



Sistem Proyeksi : Transverse Mercator
 Sistem Grid : Grid Geografi dan Grid Universal Transverse Mercator
 Datum Horizontal : SRGI 2013



DIBUAT DAN DITERBITKAN OLEH:
 PEMERINTAH KABUPATEN KEBUMEN
 Jl. HM Sarbini No.22, Kebumen, Bumirejo, Kec. Kebumen,
 Kabupaten Kebumen, Jawa Tengah
 Email: dispermedes@kebumenkab.go.id Telp. (0287) 381662
 © Copyright 2023, All Rights Reserved.

© Hak cipta dilindungi oleh Undang-Undang Republik Indonesia

KETERANGAN

- ▲ Titik Kartometrik
- Fasilitas Umum dan Bangunan Lainnya
- Batas Kabupaten/Kota
- Batas Kecamatan
- Batas Desa/Kelurahan

Daftar Titik Kartometrik

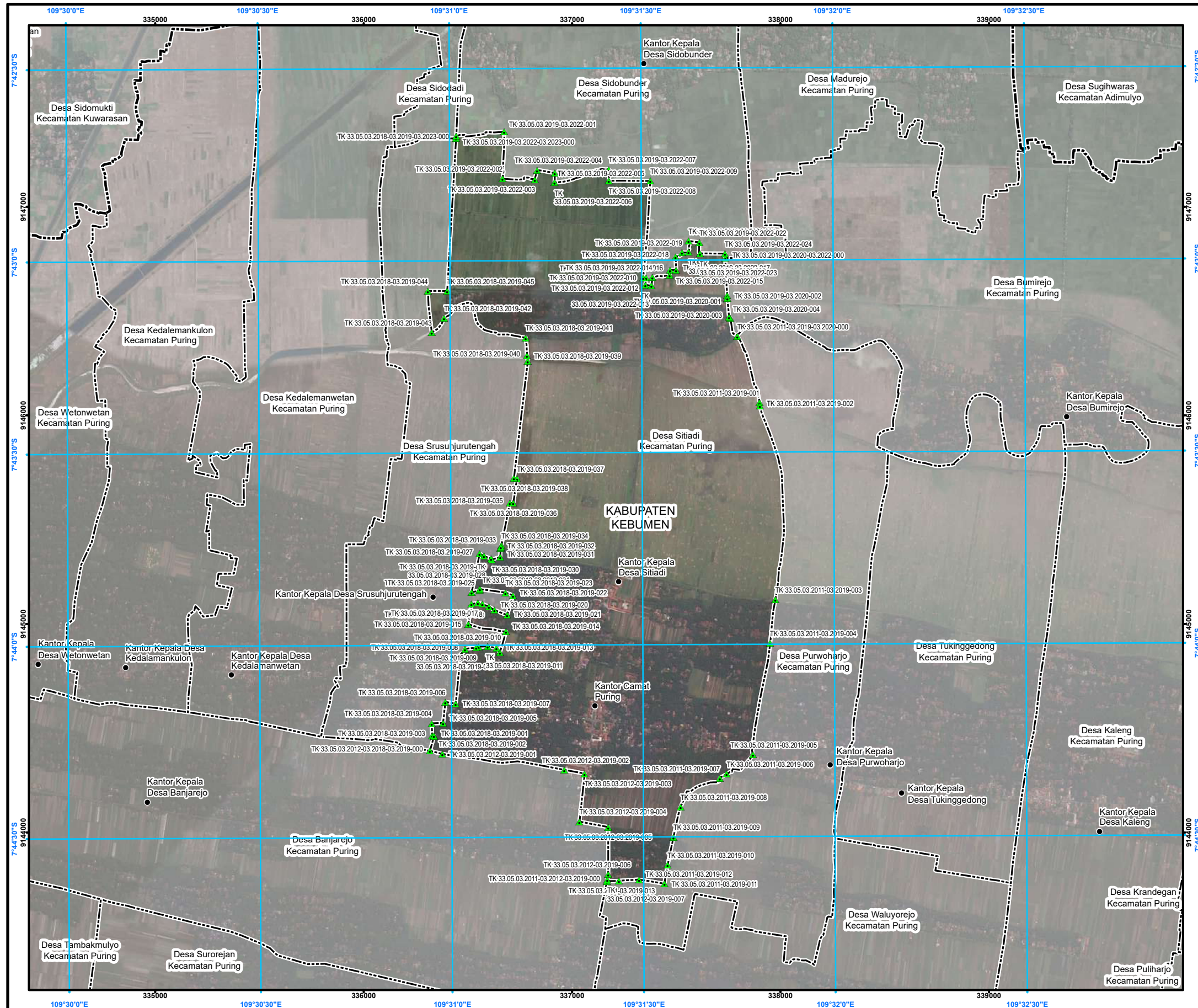
NO	TITIK	KOORDINAT GEOGRAFIS		KOORDINAT UTM		NO	TITIK	KOORDINAT GEOGRAFIS		KOORDINAT UTM	
		UTARA	BUMI	X	Y			UTARA	BUMI	X	Y
1	TK 33.05.03.2017-03.2018-000	7°42'30.00\"/>									

Sumber Peta : - Citra Tegak Satelit Resolusi Sangat Tinggi Tahun Akuisisi 2013-2015 dengan resolusi spasial 0.5 meter – Badan Informasi Geospasial
 - Citra Satelit Resolusi Tinggi (Google Online Service Map) Tahun Unduh 2022
 - Data batas wilayah administrasi desa/kelurahan hasil kegiatan Penetapan dan Penegasan Batas Desa Kabupaten Kebumen Tahun 2023
 - Data batas desa/kelurahan hasil delineasi secara kartometrik tanpa kesepakatan tahun 2019 - Pusat Pemetaan Batas Wilayah
 - Data batas wilayah administrasi kabupaten/kota

Riwayat Peta : Peta ini dibuat berdasarkan hasil penggambaran batas yang dilakukan dengan kesepakatan antar Kepala Desa / Lurah dan diketahui oleh Tim Penetapan dan Penegasan Batas Desa Tingkat Kabupaten Kebumen

LAMPIRAN XIX
 PERATURAN BUPATI KEBUMEN
 NOMOR 30 TAHUN 2024
 TENTANG
 PENETAPAN DAN PENEGASAN BATAS DESA DI KECAMATAN PURING KABUPATEN KEBUMEN

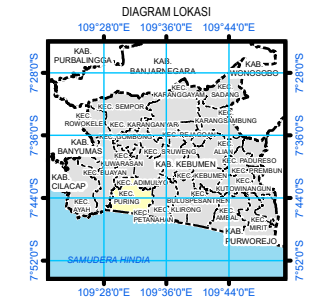
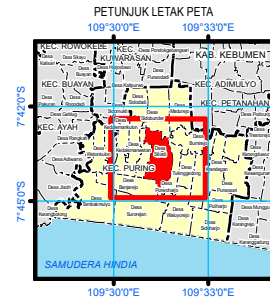
PETA BATAS DESA SITIADI KECAMATAN PURING KABUPATEN KEBUMEN



PETA BATAS DESA

Kode Wilayah : 33.05.03.2019
DESA SITIADI
 KECAMATAN PURING
 KABUPATEN KEBUMEN
 PROVINSI JAWA TENGAH

U SKALA 1:20.000
 0 100 200 300 400
 Meter



Sistem Proyeksi : Transverse Mercator
 Sistem Grid : Grid Geografi dan Grid Universal Transverse Mercator
 Datum Horizontal : SRGI 2013

DIBUAT DAN DITERBITKAN OLEH:
 PEMERINTAH KABUPATEN KEBUMEN
 Jl. HM Sarbini No.22, Kebumen, Bumirejo, Kec. Kebumen,
 Kabupaten Kebumen, Jawa Tengah
 Email: dispermedas@kebumenkab.go.id Telp. (0287) 381662
 © Copyright 2023, All Rights Reserved.
 © Hak cipta dilindungi oleh Undang-Undang Republik Indonesia

KETERANGAN
 ▲ Titik Kartometrik
 ● Fasilitas Umum dan Bangunan Lainnya
 - - - - - Batas Kabupaten/Kota
 - - - - - Batas Kecamatan
 - - - - - Batas Desa/Kelurahan

Daftar Titik Kartometrik

NO	NOMOR TITIK	KOORDINAT GEOGRAFI		KOORDINAT UTM		NO	NOMOR TITIK	KOORDINAT GEOGRAFI		KOORDINAT UTM	
		UTARA	BURUH	E	N			UTARA	BURUH	E	N
1	TK 33.05.03.2018-03.2019-001	7°42'30.00\"/>									

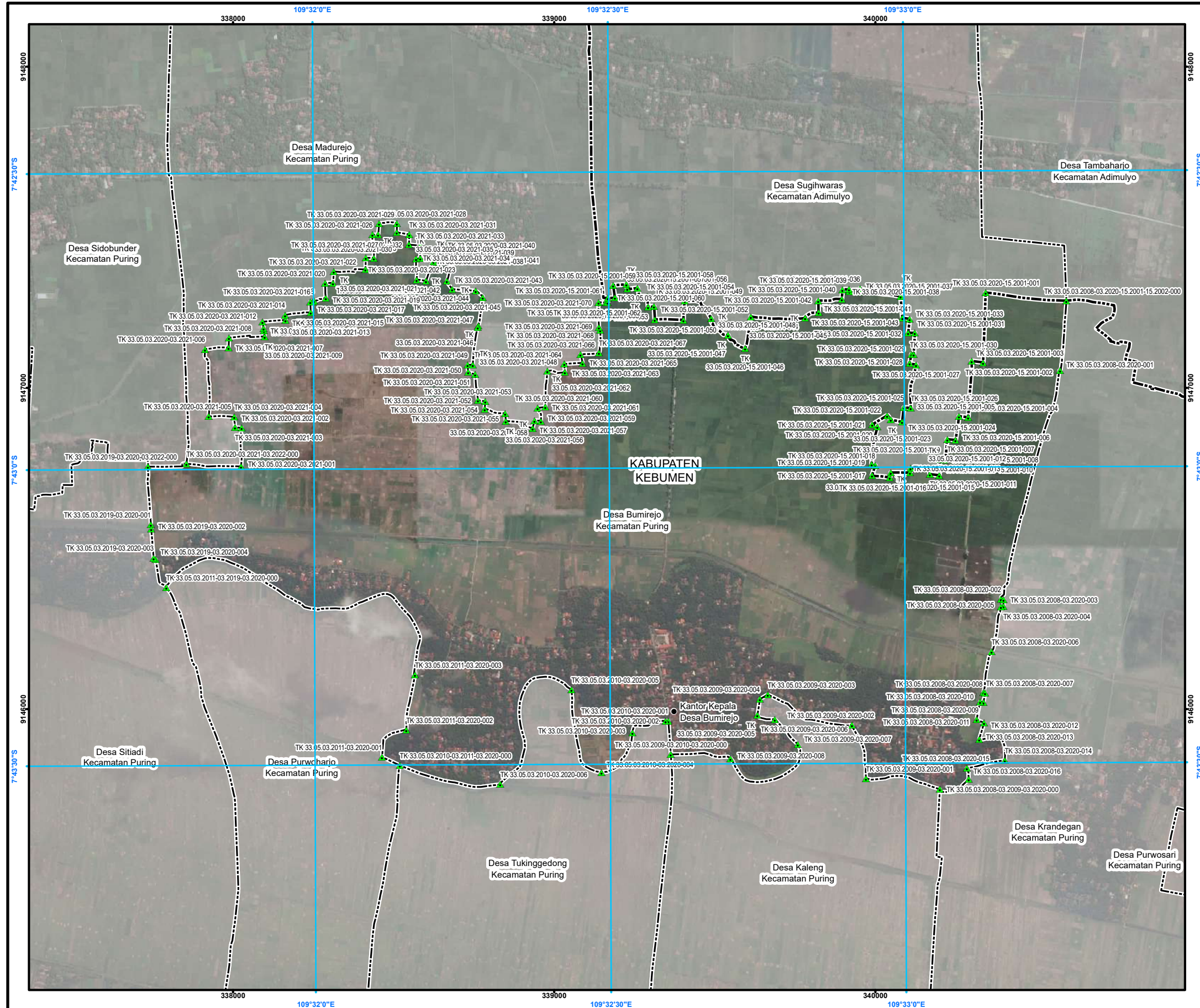
Sumber Peta :
 - Citra Tegak Satelit Resolusi Sangat Tinggi Tahun Akuisisi 2013-2015 dengan resolusi spasial 0.5 meter – Badan Informasi Geospasial
 - Citra Satelit Resolusi Tinggi (Google Online Service Map) Tahun Update 2022
 - Data batas wilayah administrasi desa/kelurahan hasil kegiatan Penetapan dan Penegasan Batas Desa Kabupaten Kebumen Tahun 2023
 - Data batas desa/kelurahan hasil deliniasi secara kartometrik tanpa kesepakatan tahun 2019 - Pusat Pemetaan Batas Wilayah
 - Data batas wilayah administrasi kabupaten/kota

Riwayat Peta :
 Peta ini dibuat berdasarkan hasil penggambaran batas yang dilakukan dengan kesepakatan antar Kepala Desa / Lurah dan diketahui oleh Tim Penetapan dan Penegasan Batas Desa Tingkat Kabupaten Kebumen

BUPATI KEBUMEN,
 ttd.
 ARIF SUGIYANTO

LAMPIRAN XX
 PERATURAN BUPATI KEBUMEN
 NOMOR 30 TAHUN 2024
 TENTANG
 PENETAPAN DAN PENEGASAN BATAS DESA DI KECAMATAN PURING KABUPATEN KEBUMEN

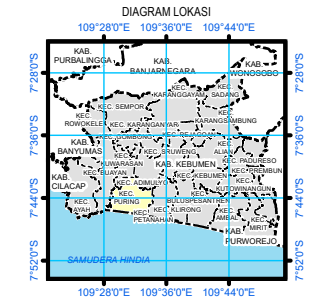
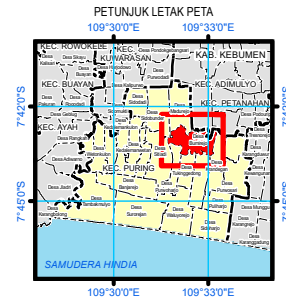
PETA BATAS DESA BUMIREJO KECAMATAN PURING KABUPATEN KEBUMEN



PETA BATAS DESA

Kode Wilayah : 33.05.03.2020
DESA BUMIREJO
 KECAMATAN PURING
 KABUPATEN KEBUMEN
 PROVINSI JAWA TENGAH

U
 SKALA 1:13.000
 0 100 200 300 400
 Meter



Sistem Proyeksi : Transverse Mercator
 Sistem Grid : Grid Geografi dan Grid Universal Transverse Mercator
 Datum Horizontal : SRGI 2013



DIBUAT DAN DITERBITKAN OLEH:
 PEMERINTAH KABUPATEN KEBUMEN
 Jl. HM Sarbini No.22, Kebumen, Bumirejo, Kec. Kebumen,
 Kabupaten Kebumen, Jawa Tengah
 Email: dispermades@kebumenkab.go.id Telp. (0287) 381662
 © Copyright 2023, All Rights Reserved.
 © Hak cipta dilindungi oleh Undang-Undang Republik Indonesia

KETERANGAN

- ▲ Titik Kartometrik
- Fasilitas Umum dan Bangunan Lainnya
- Batas Kabupaten/Kota
- Batas Kecamatan
- Batas Desa/Kelurahan

Daftar Titik Kartometrik

No	Titik	X (Easting)	Y (Northing)
1	TK 33.05.03.2020-03.2021-001	338000	914000
2	TK 33.05.03.2020-03.2021-002	338000	914000
3	TK 33.05.03.2020-03.2021-003	338000	914000
4	TK 33.05.03.2020-03.2021-004	338000	914000
5	TK 33.05.03.2020-03.2021-005	338000	914000
6	TK 33.05.03.2020-03.2021-006	338000	914000
7	TK 33.05.03.2020-03.2021-007	338000	914000
8	TK 33.05.03.2020-03.2021-008	338000	914000
9	TK 33.05.03.2020-03.2021-009	338000	914000
10	TK 33.05.03.2020-03.2021-010	338000	914000
11	TK 33.05.03.2020-03.2021-011	338000	914000
12	TK 33.05.03.2020-03.2021-012	338000	914000
13	TK 33.05.03.2020-03.2021-013	338000	914000
14	TK 33.05.03.2020-03.2021-014	338000	914000
15	TK 33.05.03.2020-03.2021-015	338000	914000
16	TK 33.05.03.2020-03.2021-016	338000	914000
17	TK 33.05.03.2020-03.2021-017	338000	914000
18	TK 33.05.03.2020-03.2021-018	338000	914000
19	TK 33.05.03.2020-03.2021-019	338000	914000
20	TK 33.05.03.2020-03.2021-020	338000	914000
21	TK 33.05.03.2020-03.2021-021	338000	914000
22	TK 33.05.03.2020-03.2021-022	338000	914000
23	TK 33.05.03.2020-03.2021-023	338000	914000
24	TK 33.05.03.2020-03.2021-024	338000	914000
25	TK 33.05.03.2020-03.2021-025	338000	914000
26	TK 33.05.03.2020-03.2021-026	338000	914000
27	TK 33.05.03.2020-03.2021-027	338000	914000
28	TK 33.05.03.2020-03.2021-028	338000	914000
29	TK 33.05.03.2020-03.2021-029	338000	914000
30	TK 33.05.03.2020-03.2021-030	338000	914000
31	TK 33.05.03.2020-03.2021-031	338000	914000
32	TK 33.05.03.2020-03.2021-032	338000	914000
33	TK 33.05.03.2020-03.2021-033	338000	914000
34	TK 33.05.03.2020-03.2021-034	338000	914000
35	TK 33.05.03.2020-03.2021-035	338000	914000
36	TK 33.05.03.2020-03.2021-036	338000	914000
37	TK 33.05.03.2020-03.2021-037	338000	914000
38	TK 33.05.03.2020-03.2021-038	338000	914000
39	TK 33.05.03.2020-03.2021-039	338000	914000
40	TK 33.05.03.2020-03.2021-040	338000	914000
41	TK 33.05.03.2020-03.2021-041	338000	914000
42	TK 33.05.03.2020-03.2021-042	338000	914000
43	TK 33.05.03.2020-03.2021-043	338000	914000
44	TK 33.05.03.2020-03.2021-044	338000	914000
45	TK 33.05.03.2020-03.2021-045	338000	914000
46	TK 33.05.03.2020-03.2021-046	338000	914000
47	TK 33.05.03.2020-03.2021-047	338000	914000
48	TK 33.05.03.2020-03.2021-048	338000	914000
49	TK 33.05.03.2020-03.2021-049	338000	914000
50	TK 33.05.03.2020-03.2021-050	338000	914000
51	TK 33.05.03.2020-03.2021-051	338000	914000
52	TK 33.05.03.2020-03.2021-052	338000	914000
53	TK 33.05.03.2020-03.2021-053	338000	914000
54	TK 33.05.03.2020-03.2021-054	338000	914000
55	TK 33.05.03.2020-03.2021-055	338000	914000
56	TK 33.05.03.2020-03.2021-056	338000	914000
57	TK 33.05.03.2020-03.2021-057	338000	914000
58	TK 33.05.03.2020-03.2021-058	338000	914000
59	TK 33.05.03.2020-03.2021-059	338000	914000
60	TK 33.05.03.2020-03.2021-060	338000	914000
61	TK 33.05.03.2020-03.2021-061	338000	914000
62	TK 33.05.03.2020-03.2021-062	338000	914000
63	TK 33.05.03.2020-03.2021-063	338000	914000
64	TK 33.05.03.2020-03.2021-064	338000	914000
65	TK 33.05.03.2020-03.2021-065	338000	914000
66	TK 33.05.03.2020-03.2021-066	338000	914000
67	TK 33.05.03.2020-03.2021-067	338000	914000
68	TK 33.05.03.2020-03.2021-068	338000	914000
69	TK 33.05.03.2020-03.2021-069	338000	914000
70	TK 33.05.03.2020-03.2021-070	338000	914000
71	TK 33.05.03.2020-03.2021-071	338000	914000
72	TK 33.05.03.2020-03.2021-072	338000	914000
73	TK 33.05.03.2020-03.2021-073	338000	914000
74	TK 33.05.03.2020-03.2021-074	338000	914000
75	TK 33.05.03.2020-03.2021-075	338000	914000
76	TK 33.05.03.2020-03.2021-076	338000	914000
77	TK 33.05.03.2020-03.2021-077	338000	914000
78	TK 33.05.03.2020-03.2021-078	338000	914000
79	TK 33.05.03.2020-03.2021-079	338000	914000
80	TK 33.05.03.2020-03.2021-080	338000	914000
81	TK 33.05.03.2020-03.2021-081	338000	914000
82	TK 33.05.03.2020-03.2021-082	338000	914000
83	TK 33.05.03.2020-03.2021-083	338000	914000
84	TK 33.05.03.2020-03.2021-084	338000	914000
85	TK 33.05.03.2020-03.2021-085	338000	914000
86	TK 33.05.03.2020-03.2021-086	338000	914000
87	TK 33.05.03.2020-03.2021-087	338000	914000
88	TK 33.05.03.2020-03.2021-088	338000	914000
89	TK 33.05.03.2020-03.2021-089	338000	914000
90	TK 33.05.03.2020-03.2021-090	338000	914000
91	TK 33.05.03.2020-03.2021-091	338000	914000
92	TK 33.05.03.2020-03.2021-092	338000	914000
93	TK 33.05.03.2020-03.2021-093	338000	914000
94	TK 33.05.03.2020-03.2021-094	338000	914000
95	TK 33.05.03.2020-03.2021-095	338000	914000
96	TK 33.05.03.2020-03.2021-096	338000	914000
97	TK 33.05.03.2020-03.2021-097	338000	914000
98	TK 33.05.03.2020-03.2021-098	338000	914000
99	TK 33.05.03.2020-03.2021-099	338000	914000
100	TK 33.05.03.2020-03.2021-100	338000	914000

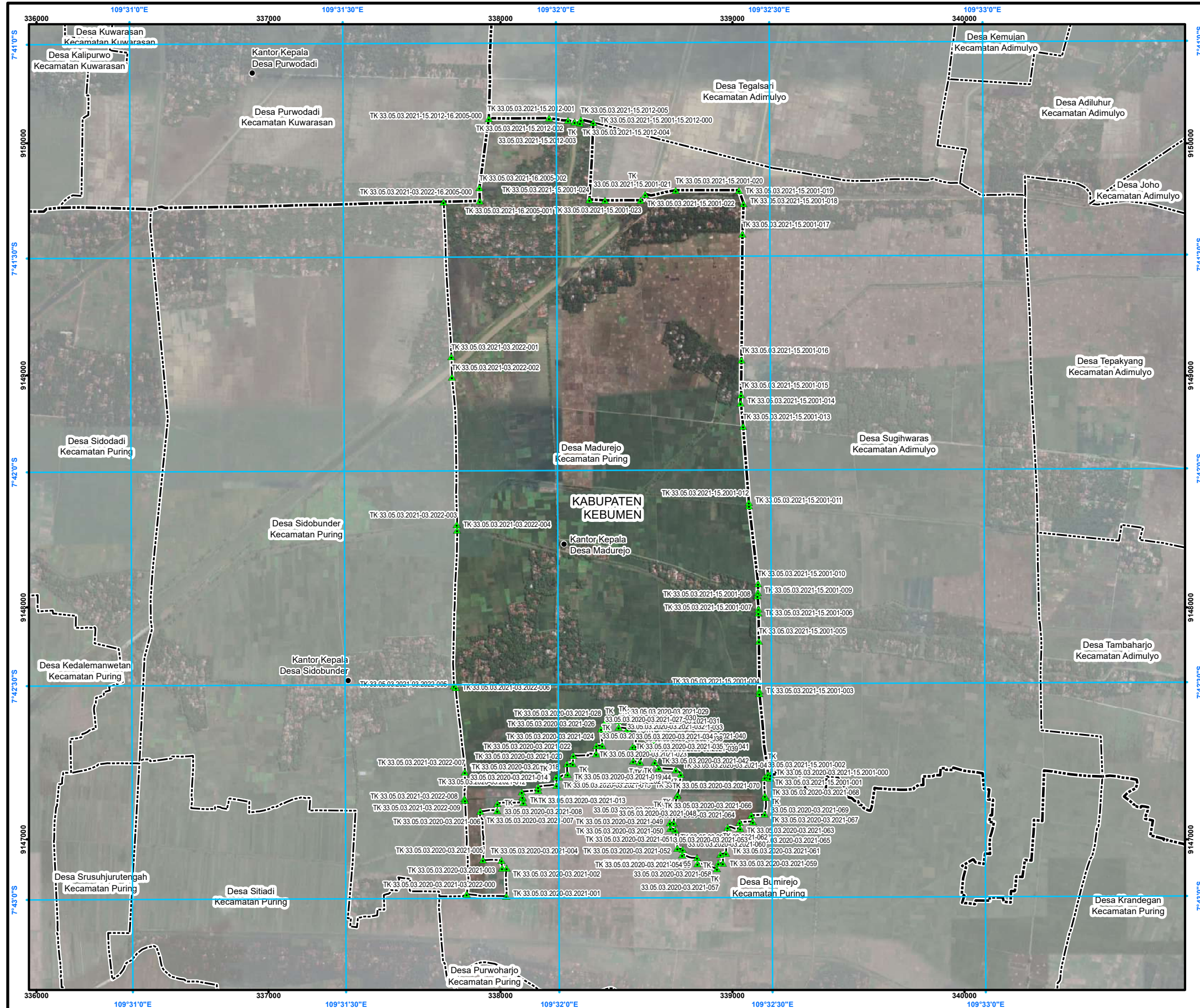
Sumber Peta : - Citra Tegak Satelit Resolusi Sangat Tinggi Tahun Akuisisi 2013-2015 dengan resolusi spasial 0.5 meter – Badan Informasi Geospasial
 - Citra Satelit Resolusi Tinggi (Google Online Service Map) Tahun Unduh 2022
 - Data batas wilayah administrasi desa/kelurahan hasil kegiatan Penetapan dan Penegasan Batas Desa Kabupaten Kebumen Tahun 2023
 - Data batas desa/kelurahan hasil deliniasi secara kartometrik tanpa kesepakatan tahun 2019 - Pusat Pemetaan Batas Wilayah
 - Data batas wilayah administrasi kabupaten/kota

Riwayat Peta : Peta ini dibuat berdasarkan hasil penggambaran batas yang dilakukan dengan kesepakatan antar Kepala Desa / Lurah dan diketahui oleh Tim Penetapan dan Penegasan Batas Desa tingkat Kabupaten Kebumen

BUPATI KEBUMEN,
 ttd.
 ARIF SUGIYANTO

LAMPIRAN XXI
 PERATURAN BUPATI KEBUMEN
 NOMOR 30 TAHUN 2024
 TENTANG
 PENETAPAN DAN PENEGASAN BATAS DESA DI KECAMATAN PURING KABUPATEN KEBUMEN

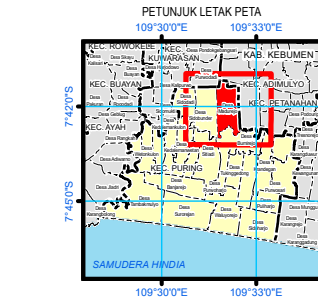
PETA BATAS DESA MADUREJO KECAMATAN PURING KABUPATEN KEBUMEN



PETA BATAS DESA

Kode Wilayah : 33.05.03.2021
DESA MADUREJO
 KECAMATAN PURING
 KABUPATEN KEBUMEN
 PROVINSI JAWA TENGAH

SKALA 1:18.000



Sistem Proyeksi : Transverse Mercator
 Sistem Grid : Grid Geografi dan Grid Universal Transverse Mercator
 Datum Horizontal : SRGI 2013

DIBUAT DAN DITERBITKAN OLEH:
 PEMERINTAH KABUPATEN KEBUMEN
 Jl. HM Sarbini No.22, Kebumen, Bumirejo, Kec. Kebumen,
 Kabupaten Kebumen, Jawa Tengah
 Email: dispermades@kebumenkab.go.id Telp. (0287) 381662
 © Copyright 2023, All Rights Reserved.
 © Hak cipta dilindungi oleh Undang-Undang Republik Indonesia

KETERANGAN

- ▲ Titik Kartometrik
- Fasilitas Umum dan Bangunan Lainnya
- Batas Kabupaten/Kota
- Batas Kecamatan
- Batas Desa/Kelurahan

Daftar Titik Kartometrik

NO	TYPEN	KARTOMETRIK	SOORDINAT GEODASIS	SOORDINAT UTM	NO	TYPEN	KARTOMETRIK	SOORDINAT GEODASIS	SOORDINAT UTM
1	2	3	4	5	6	7	8	9	10
1	TK	TK 33.05.03.2021-15.2012-001	109°31'00"E 7°41'00"S	336000 9150000	1	TK	TK 33.05.03.2021-15.2012-001	109°31'00"E 7°41'00"S	336000 9150000
2	TK	TK 33.05.03.2021-15.2012-002	109°31'00"E 7°41'00"S	336000 9150000	2	TK	TK 33.05.03.2021-15.2012-002	109°31'00"E 7°41'00"S	336000 9150000

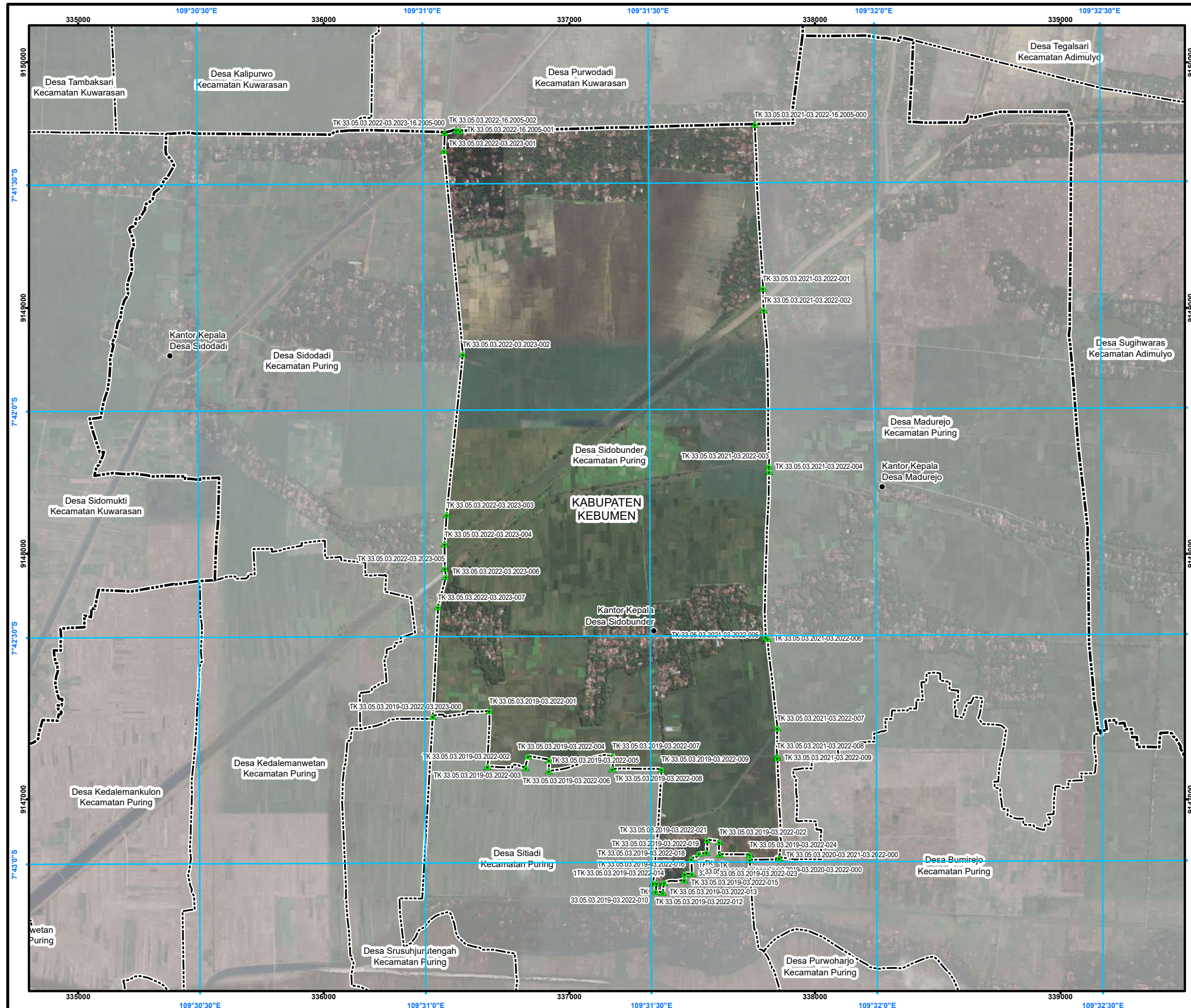
Sumber Peta : - Citra Tegak Satelit Resolusi Sangat Tinggi Tahun Akuisisi 2013-2015 dengan resolusi spasial 0.5 meter – Badan Informasi Geospasial
 - Citra Satelit Resolusi Tinggi (Google Online Service Map) Tahun Update 2022
 - Data batas wilayah administrasi desa/kelurahan hasil kegiatan Penetapan dan Penegasan Batas Desa Kabupaten Kebumen Tahun 2023
 - Data batas desa/kelurahan hasil delineasi secara kartometrik tanpa kesepakatan tahun 2019 - Pusat Pemetaan Batas Wilayah
 - Data batas wilayah administrasi kabupaten/kota

Riwayat Peta : Peta ini dibuat berdasarkan hasil penggambaran batas yang dilakukan dengan kesepakatan antar Kepala Desa / Lurah dan diketahui oleh Tim Penetapan dan Penegasan Batas Desa Tingkat Kabupaten Kebumen

BUPATI KEBUMEN,
 ttd.
 ARIF SUGIYANTO

LAMPIRAN XXII
 PERATURAN BUPATI KEBUMEN
 NOMOR 30 TAHUN 2024
 TENTANG
 PENETAPAN DAN PENEGASAN BATAS DESA DI KECAMATAN PURING KABUPATEN KEBUMEN

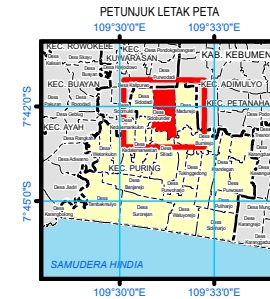

PETA BATAS DESA SIDOBUNDER KECAMATAN PURING KABUPATEN KEBUMEN



PETA BATAS DESA

Kode Wilayah : 33.05.03.2022
DESA SIDOBUNDER
 KECAMATAN PURING
 KABUPATEN KEBUMEN
 PROVINSI JAWA TENGAH

SKALA 1:17.000



Sistem Proyeksi : Transverse Mercator
 Sistem Grid : Grid Geografi dan Grid Universal Transverse Mercator
 Datum Horizontal : SRGI 2013



DIBUAT DAN DITERBITKAN OLEH:
 PEMERINTAH KABUPATEN KEBUMEN
 Jl. HM Sarbini No.22, Kebumen, Bumirejo, Kec. Kebumen,
 Kabupaten Kebumen, Jawa Tengah
 Email: dispermapdes@kebumenkab.go.id Telp. (0287) 381662
 © Copyright 2023, All Rights Reserved.

© Hak cipta dilindungi oleh Undang-Undang Republik Indonesia

KETERANGAN

- ▲ Titik Kartometrik
- Fasilitas Umum dan Bangunan Lainnya
- Batas Kabupaten/Kota
- Batas Kecamatan
- Batas Desa/Kelurahan

Daftar Titik Kartometrik

NO	TITIK KARTOMETRIK	KOORDINAT GEOGRAFI		KOORDINAT UTM	
		Lintang	Bujur	X (M)	Y (M)
1	TK 33.05.03.2020-03.2022-000	7° 42' 59.402" LS	109° 31' 47.181" BT	337854.89	9146763.86
2	TK 33.05.03.2019-03.2020-03.2022-000	7° 42' 59.691" LS	109° 31' 43.294" BT	337735.51	9146754.58
3	TK 33.05.03.2019-03.2022-03.2023-000	7° 42' 40.630" LS	109° 31' 1.204" BT	336444.09	9147338.71
4	TK 33.05.03.2022-03.2023-001	7° 41' 25.631" LS	109° 31' 2.962" BT	336489.97	9149639.67
5	TK 33.05.03.2022-03.2023-002	7° 41' 52.543" LS	109° 31' 5.352" BT	336566.08	9148813.22
6	TK 33.05.03.2022-03.2023-003	7° 42' 13.810" LS	109° 31' 3.122" BT	336500.32	9148159.69
7	TK 33.05.03.2022-03.2023-004	7° 42' 17.674" LS	109° 31' 2.850" BT	336492.07	9148046.95
8	TK 33.05.03.2022-03.2023-005	7° 42' 20.933" LS	109° 31' 2.851" BT	336492.46	9147940.85
9	TK 33.05.03.2022-03.2023-006	7° 42' 22.039" LS	109° 31' 3.013" BT	336492.61	9147908.96
10	TK 33.05.03.2022-03.2023-007	7° 42' 26.071" LS	109° 31' 1.941" BT	336465.13	9147783.93
11	TK 33.05.03.2021-03.2022-001	7° 41' 43.962" LS	109° 31' 45.264" BT	337788.19	9149081.04
12	TK 33.05.03.2021-03.2022-002	7° 41' 46.852" LS	109° 31' 45.251" BT	337791.16	9148992.26
13	TK 33.05.03.2021-03.2022-003	7° 42' 7.499" LS	109° 31' 45.955" BT	337811.86	9148398.11
14	TK 33.05.03.2021-03.2022-004	7° 42' 8.278" LS	109° 31' 45.996" BT	337813.17	9148334.17
15	TK 33.05.03.2021-03.2022-005	7° 42' 30.146" LS	109° 31' 45.776" BT	337799.57	9147662.37
16	TK 33.05.03.2021-03.2022-006	7° 42' 30.355" LS	109° 31' 45.724" BT	337787.18	9147653.99
17	TK 33.05.03.2021-03.2022-007	7° 42' 42.254" LS	109° 31' 46.977" BT	337846.84	9147290.58
18	TK 33.05.03.2021-03.2022-008	7° 42' 45.932" LS	109° 31' 46.912" BT	337845.24	9147177.62
19	TK 33.05.03.2021-03.2022-009	7° 42' 46.163" LS	109° 31' 46.981" BT	337847.87	9147170.53
20	TK 33.05.03.2019-03.2022-001	7° 42' 57.025" LS	109° 31' 37.537" BT	337559.16	9146835.85
21	TK 33.05.03.2019-03.2022-019	7° 42' 58.794" LS	109° 31' 36.502" BT	337527.62	9146781.40
22	TK 33.05.03.2019-03.2022-016	7° 43' 1.509" LS	109° 31' 34.611" BT	337469.96	9146697.82
23	TK 33.05.03.2019-03.2022-011	7° 43' 2.722" LS	109° 31' 30.861" BT	337355.19	9146658.61
24	TK 33.05.03.2019-03.2022-010	7° 43' 2.723" LS	109° 31' 30.413" BT	337341.45	9146666.06
25	TK 33.05.03.2019-03.2022-009	7° 42' 47.634" LS	109° 31' 31.270" BT	337375.32	9147123.69
26	TK 33.05.03.2019-03.2022-008	7° 42' 47.608" LS	109° 31' 25.073" BT	337176.23	9147123.86
27	TK 33.05.03.2019-03.2022-007	7° 42' 45.808" LS	109° 31' 25.081" BT	337176.29	9147179.10
28	TK 33.05.03.2019-03.2022-006	7° 42' 47.830" LS	109° 31' 16.587" BT	336916.23	9147116.09
29	TK 33.05.03.2019-03.2022-005	7° 42' 46.833" LS	109° 31' 16.630" BT	336912.07	9147161.17
30	TK 33.05.03.2019-03.2022-004	7° 42' 45.857" LS	109° 31' 13.856" BT	336832.34	9147176.40
31	TK 33.05.03.2019-03.2022-003	7° 42' 47.349" LS	109° 31' 13.522" BT	336822.26	9147130.54
32	TK 33.05.03.2019-03.2022-002	7° 42' 47.194" LS	109° 31' 8.455" BT	336666.38	9147134.76
33	TK 33.05.03.2019-03.2022-001	7° 42' 39.849" LS	109° 31' 8.721" BT	336674.34	9147360.41
34	TK 33.05.03.2019-03.2022-012	7° 43' 3.856" LS	109° 31' 30.739" BT	337351.56	9146625.29
35	TK 33.05.03.2019-03.2022-013	7° 43' 3.995" LS	109° 31' 31.603" BT	337380.80	9146621.13
36	TK 33.05.03.2019-03.2022-014	7° 43' 2.683" LS	109° 31' 31.847" BT	337385.41	9146661.46
37	TK 33.05.03.2019-03.2022-015	7° 43' 2.324" LS	109° 31' 34.546" BT	337468.05	9146672.77
38	TK 33.05.03.2019-03.2022-017	7° 43' 1.531" LS	109° 31' 35.565" BT	337499.19	9146697.17
39	TK 33.05.03.2019-03.2022-018	7° 42' 56.502" LS	109° 31' 35.091" BT	337496.72	9146759.51
40	TK 33.05.03.2019-03.2022-020	7° 42' 58.688" LS	109° 31' 37.521" BT	337558.83	9146784.77
41	TK 33.05.03.2019-03.2022-022	7° 42' 57.270" LS	109° 31' 39.217" BT	337610.64	9146828.52
42	TK 33.05.03.2019-03.2022-023	7° 42' 57.874" LS	109° 31' 39.290" BT	337613.07	9146779.19
43	TK 33.05.03.2019-03.2022-024	7° 42' 59.006" LS	109° 31' 43.244" BT	337734.21	9146775.60
44	TK 33.05.03.2022-03.2023-005-000	7° 41' 23.190" LS	109° 31' 3.056" BT	336492.59	9147214.66
45	TK 33.05.03.2021-03.2022-16.2005-000	7° 41' 22.237" LS	109° 31' 44.449" BT	337354.78	9146748.65
46	TK 33.05.03.2022-16.2005-001	7° 41' 22.979" LS	109° 31' 5.085" BT	336554.74	9147221.34
47	TK 33.05.03.2022-16.2005-002	7° 41' 22.817" LS	109° 31' 4.599" BT	336539.83	9149726.26

Sumber Peta : - Citra Tegak Satelit Resolusi Sangat Tinggi Tahun Akuisisi 2013-2015 dengan resolusi spasial 0.5 meter – Badan Informasi Geospasial
 - Citra Satelit Resolusi Tinggi (Google Online Service Map) Tahun Update 2022
 - Data batas wilayah administrasi desa/kelurahan hasil kegiatan Penetapan dan Penegasan Batas Desa Kabupaten Kebumen Tahun 2023
 - Data batas desa/kelurahan hasil delineasi secara kartometrik tanpa kesepakatan tahun 2019 - Pusat Pemetaan Batas Wilayah
 - Data batas wilayah administrasi kabupaten/kota

Riwayat Peta : Peta ini dibuat berdasarkan hasil penggambaran batas yang dilakukan dengan kesepakatan antar Kepala Desa / Lurah dan diketahui oleh Tim Penetapan dan Penegasan Batas Desa Tingkat Kabupaten Kebumen

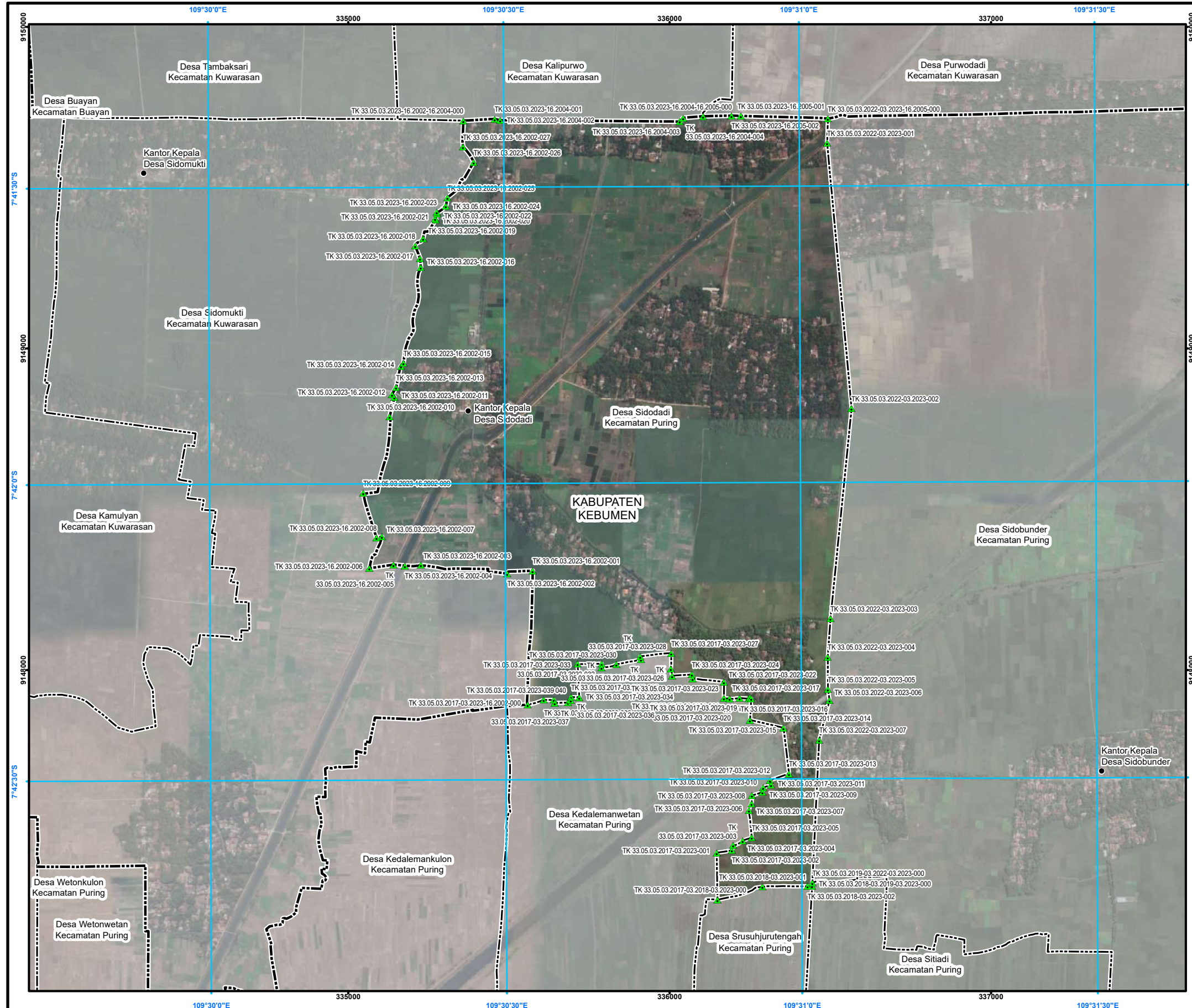
BUPATI KEBUMEN,

ttd.

ARIF SUGIYANTO

LAMPIRAN XXIII
 PERATURAN BUPATI KEBUMEN
 NOMOR 30 TAHUN 2024
 TENTANG
 PENETAPAN DAN PENEGASAN BATAS DESA DI KECAMATAN PURING KABUPATEN KEBUMEN

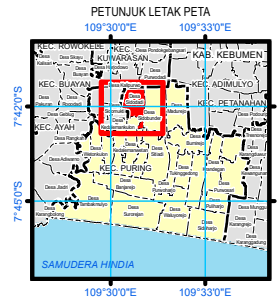
PETA BATAS DESA SIDODADI KECAMATAN PURING KABUPATEN KEBUMEN



PETA BATAS DESA

Kode Wilayah : 33.05.03.203
DESA SIDODADI
 KECAMATAN PURING
 KABUPATEN KEBUMEN
 PROVINSI JAWA TENGAH

SKALA 1:13.000



Sistem Proyeksi : Transverse Mercator
 Sistem Grid : Grid Geografi dan Grid Universal Transverse Mercator
 Datum Horizontal : SRGI 2013



DIBUAT DAN DITERBITKAN OLEH:
 PEMERINTAH KABUPATEN KEBUMEN
 Jl. HM Sarbini No.22, Kebumen, Bumirejo, Kec. Kebumen,
 Kabupaten Kebumen, Jawa Tengah
 Email: dispermades@kebumenkab.go.id Telp. (0287) 381662
 © Copyright 2023, All Rights Reserved.

KETERANGAN

- ▲ Titik Kartometrik
- Fasilitas Umum dan Bangunan Lainnya
- Batas Kabupaten/Kota
- Batas Kecamatan
- Batas Desa/Kelurahan

Daftar Titik Kartometrik

NO	TITIK KARTOMETRIK	SUDUTANAH SUDUTANAH		SUDUTANAH SUDUTANAH		NO	TITIK KARTOMETRIK	SUDUTANAH SUDUTANAH		SUDUTANAH SUDUTANAH	
		LURJANG	SUDUR	X (M)	Y (M)			LURJANG	SUDUR	X (M)	Y (M)
1	TK 33.05.03.2023-16.2002-001	42	28	335000	9149000	1	TK 33.05.03.2023-16.2002-001	42	28	335000	9149000
2	TK 33.05.03.2023-16.2002-002	42	28	335000	9149000	2	TK 33.05.03.2023-16.2002-002	42	28	335000	9149000
3	TK 33.05.03.2023-16.2002-003	42	28	335000	9149000	3	TK 33.05.03.2023-16.2002-003	42	28	335000	9149000
4	TK 33.05.03.2023-16.2002-004	42	28	335000	9149000	4	TK 33.05.03.2023-16.2002-004	42	28	335000	9149000
5	TK 33.05.03.2023-16.2002-005	42	28	335000	9149000	5	TK 33.05.03.2023-16.2002-005	42	28	335000	9149000
6	TK 33.05.03.2023-16.2002-006	42	28	335000	9149000	6	TK 33.05.03.2023-16.2002-006	42	28	335000	9149000
7	TK 33.05.03.2023-16.2002-007	42	28	335000	9149000	7	TK 33.05.03.2023-16.2002-007	42	28	335000	9149000
8	TK 33.05.03.2023-16.2002-008	42	28	335000	9149000	8	TK 33.05.03.2023-16.2002-008	42	28	335000	9149000
9	TK 33.05.03.2023-16.2002-009	42	28	335000	9149000	9	TK 33.05.03.2023-16.2002-009	42	28	335000	9149000
10	TK 33.05.03.2023-16.2002-010	42	28	335000	9149000	10	TK 33.05.03.2023-16.2002-010	42	28	335000	9149000
11	TK 33.05.03.2023-16.2002-011	42	28	335000	9149000	11	TK 33.05.03.2023-16.2002-011	42	28	335000	9149000
12	TK 33.05.03.2023-16.2002-012	42	28	335000	9149000	12	TK 33.05.03.2023-16.2002-012	42	28	335000	9149000
13	TK 33.05.03.2023-16.2002-013	42	28	335000	9149000	13	TK 33.05.03.2023-16.2002-013	42	28	335000	9149000
14	TK 33.05.03.2023-16.2002-014	42	28	335000	9149000	14	TK 33.05.03.2023-16.2002-014	42	28	335000	9149000
15	TK 33.05.03.2023-16.2002-015	42	28	335000	9149000	15	TK 33.05.03.2023-16.2002-015	42	28	335000	9149000
16	TK 33.05.03.2023-16.2002-016	42	28	335000	9149000	16	TK 33.05.03.2023-16.2002-016	42	28	335000	9149000
17	TK 33.05.03.2023-16.2002-017	42	28	335000	9149000	17	TK 33.05.03.2023-16.2002-017	42	28	335000	9149000
18	TK 33.05.03.2023-16.2002-018	42	28	335000	9149000	18	TK 33.05.03.2023-16.2002-018	42	28	335000	9149000
19	TK 33.05.03.2023-16.2002-019	42	28	335000	9149000	19	TK 33.05.03.2023-16.2002-019	42	28	335000	9149000
20	TK 33.05.03.2023-16.2002-020	42	28	335000	9149000	20	TK 33.05.03.2023-16.2002-020	42	28	335000	9149000
21	TK 33.05.03.2023-16.2002-021	42	28	335000	9149000	21	TK 33.05.03.2023-16.2002-021	42	28	335000	9149000
22	TK 33.05.03.2023-16.2002-022	42	28	335000	9149000	22	TK 33.05.03.2023-16.2002-022	42	28	335000	9149000
23	TK 33.05.03.2023-16.2002-023	42	28	335000	9149000	23	TK 33.05.03.2023-16.2002-023	42	28	335000	9149000
24	TK 33.05.03.2023-16.2002-024	42	28	335000	9149000	24	TK 33.05.03.2023-16.2002-024	42	28	335000	9149000
25	TK 33.05.03.2023-16.2002-025	42	28	335000	9149000	25	TK 33.05.03.2023-16.2002-025	42	28	335000	9149000
26	TK 33.05.03.2023-16.2002-026	42	28	335000	9149000	26	TK 33.05.03.2023-16.2002-026	42	28	335000	9149000
27	TK 33.05.03.2023-16.2002-027	42	28	335000	9149000	27	TK 33.05.03.2023-16.2002-027	42	28	335000	9149000
28	TK 33.05.03.2023-16.2002-028	42	28	335000	9149000	28	TK 33.05.03.2023-16.2002-028	42	28	335000	9149000
29	TK 33.05.03.2023-16.2002-029	42	28	335000	9149000	29	TK 33.05.03.2023-16.2002-029	42	28	335000	9149000
30	TK 33.05.03.2023-16.2002-030	42	28	335000	9149000	30	TK 33.05.03.2023-16.2002-030	42	28	335000	9149000
31	TK 33.05.03.2023-16.2002-031	42	28	335000	9149000	31	TK 33.05.03.2023-16.2002-031	42	28	335000	9149000
32	TK 33.05.03.2023-16.2002-032	42	28	335000	9149000	32	TK 33.05.03.2023-16.2002-032	42	28	335000	9149000
33	TK 33.05.03.2023-16.2002-033	42	28	335000	9149000	33	TK 33.05.03.2023-16.2002-033	42	28	335000	9149000
34	TK 33.05.03.2023-16.2002-034	42	28	335000	9149000	34	TK 33.05.03.2023-16.2002-034	42	28	335000	9149000
35	TK 33.05.03.2023-16.2002-035	42	28	335000	9149000	35	TK 33.05.03.2023-16.2002-035	42	28	335000	9149000
36	TK 33.05.03.2023-16.2002-036	42	28	335000	9149000	36	TK 33.05.03.2023-16.2002-036	42	28	335000	9149000
37	TK 33.05.03.2023-16.2002-037	42	28	335000	9149000	37	TK 33.05.03.2023-16.2002-037	42	28	335000	9149000
38	TK 33.05.03.2023-16.2002-038	42	28	335000	9149000	38	TK 33.05.03.2023-16.2002-038	42	28	335000	9149000
39	TK 33.05.03.2023-16.2002-039	42	28	335000	9149000	39	TK 33.05.03.2023-16.2002-039	42	28	335000	9149000
40	TK 33.05.03.2023-16.2002-040	42	28	335000	9149000	40	TK 33.05.03.2023-16.2002-040	42	28	335000	9149000
41	TK 33.05.03.2023-16.2002-041	42	28	335000	9149000	41	TK 33.05.03.2023-16.2002-041	42	28	335000	9149000
42	TK 33.05.03.2023-16.2002-042	42	28	335000	9149000	42	TK 33.05.03.2023-16.2002-042	42	28	335000	9149000
43	TK 33.05.03.2023-16.2002-043	42	28	335000	9149000	43	TK 33.05.03.2023-16.2002-043	42	28	335000	9149000
44	TK 33.05.03.2023-16.2002-044	42	28	335000	9149000	44	TK 33.05.03.2023-16.2002-044	42	28	335000	9149000
45	TK 33.05.03.2023-16.2002-045	42	28	335000	9149000	45	TK 33.05.03.2023-16.2002-045	42	28	335000	9149000
46	TK 33.05.03.2023-16.2002-046	42	28	335000	9149000	46	TK 33.05.03.2023-16.2002-046	42	28	335000	9149000
47	TK 33.05.03.2023-16.2002-047	42	28	335000	9149000	47	TK 33.05.03.2023-16.2002-047	42	28	335000	9149000
48	TK 33.05.03.2023-16.2002-048	42	28	335000	9149000	48	TK 33.05.03.2023-16.2002-048	42	28	335000	9149000
49	TK 33.05.03.2023-16.2002-049	42	28	335000	9149000	49	TK 33.05.03.2023-16.2002-049	42	28	335000	9149000
50	TK 33.05.03.2023-16.2002-050	42	28	335000	9149000	50	TK 33.05.03.2023-16.2002-050	42	28	335000	9149000

Sumber Peta : - Citra Tegak Satelit Resolusi Sangat Tinggi Tahun Akuisisi 2013-2015 dengan resolusi spasial 0.5 meter – Badan Informasi Geospasial
 - Citra Satelit Resolusi Tinggi (Google Online Service Map) Tahun 2015 dan 2022
 - Data batas wilayah administrasi desa/kelurahan hasil kegiatan Penetapan dan Penegasan Batas Desa Kabupaten Kebumen Tahun 2023
 - Data batas desa/kelurahan hasil delineasi secara kartometrik tanpa kesepakatan tahun 2019 - Pusat Pemetaan Batas Wilayah
 - Data batas wilayah administrasi kabupaten/kota

Riwayat Peta : Peta ini dibuat berdasarkan hasil penggambaran batas yang dilakukan dengan kesepakatan antar Kepala Desa / Lurah dan diketahui oleh Tim Penetapan dan Penegasan Batas Desa Tingkat Kabupaten Kebumen

BUPATI KEBUMEN,
 ttd.
 ARIF SUGIYANTO