



SALINAN

BUPATI KEBUMEN  
PROVINSI JAWA TENGAH  
PERATURAN BUPATI KEBUMEN  
NOMOR 29 TAHUN 2024  
TENTANG  
PENETAPAN DAN PENEKASAN BATAS DESA  
DI KECAMATAN ALIAN KABUPATEN KEBUMEN  
DENGAN RAHMAT YANG MAHA ESA  
BUPATI KEBUMEN,

- Menimbang :
- a. bahwa untuk memberikan pengakuan dan penghormatan atas desa yang sudah ada dengan keberagamannya, perlu menetapkan batas desa;
  - b. bahwa untuk menjamin tertib administrasi pemerintahan, dan memberikan kepastian hukum terhadap batas desa suatu desa, Pemerintah Kabupaten Kebumen telah melaksanakan kegiatan penetapan batas desa di wilayah Kecamatan Alian Kabupaten Kebumen;
  - c. bahwa berdasarkan ketentuan Pasal 9 ayat (3) Peraturan Menteri Dalam Negeri Nomor 45 Tahun 2016 tentang Pedoman Penetapan dan Penekasan Batas Desa, batas desa hasil penetapan dan penekasan ditetapkan oleh Bupati dengan Peraturan Bupati;
  - d. bahwa berdasarkan pertimbangan sebagaimana dimaksud dalam huruf a, huruf b, dan huruf c, perlu menetapkan Peraturan Bupati tentang Penetapan dan Penekasan Batas Desa di Kecamatan Alian Kabupaten Kebumen;
- Mengingat :
1. Undang-Undang Nomor 13 Tahun 1950 tentang Pembentukan Daerah-daerah Kabupaten dalam Lingkungan Propinsi Djawa Tengah (Berita Negara Republik Indonesia Tahun 1950 Nomor 42);
  2. Undang-Undang Nomor 6 Tahun 2014 tentang Desa (Lembaran Negara Republik Indonesia Tahun 2014 Nomor 7, Tambahan Lembaran Negara Republik Indonesia Nomor 5495) sebagaimana telah beberapa kali diubah, dengan Undang-Undang Nomor 6 Tahun 2023 tentang Penetapan Peraturan Pemerintah Pengganti Undang-Undang Nomor 2 Tahun 2022 tentang Cipta Kerja Menjadi Undang-Undang (Lembaran Negara Republik Indonesia Tahun 2023 Nomor 41, Tambahan Lembaran Negara Republik Indonesia Nomor 6856);

3. Undang-Undang Nomor 23 Tahun 2014 tentang Pemerintahan Daerah (Lembaran Negara Republik Indonesia Tahun 2014 Nomor 244, Tambahan Lembaran Negara Republik Indonesia Nomor 5587) sebagaimana telah beberapa kali diubah, terakhir dengan Undang-Undang Nomor 6 Tahun 2023 tentang Penetapan Peraturan Pemerintah Pengganti Undang-Undang Nomor 2 Tahun 2022 tentang Cipta Kerja Menjadi Undang-Undang (Lembaran Negara Republik Indonesia Tahun 2023 Nomor 41, Tambahan Lembaran Negara Republik Indonesia Nomor 6856);
4. Peraturan Pemerintah Nomor 43 Tahun 2014 tentang Peraturan Pelaksanaan Undang-Undang Nomor 6 Tahun 2014 tentang Desa (Lembaran Negara Republik Indonesia Tahun 2014 Nomor 123, Tambahan Lembaran Negara Republik Indonesia Nomor 5539) sebagaimana telah beberapa kali diubah, terakhir dengan Peraturan Pemerintah Nomor 11 Tahun 2019 tentang Perubahan Kedua atas Peraturan Pemerintah Nomor 43 Tahun 2014 tentang Peraturan Pelaksanaan Undang-Undang Nomor 6 Tahun 2014 tentang Desa (Lembaran Negara Republik Indonesia Tahun 2019 Nomor 41, Tambahan Lembaran Negara Republik Indonesia Nomor 6321);
5. Peraturan Pemerintah Nomor 12 Tahun 2017 tentang Pembinaan dan Pengawasan Penyelenggaraan Pemerintahan Daerah (Lembaran Negara Republik Indonesia Tahun 2017 Nomor 73, Tambahan Lembaran Negara Republik Indonesia Nomor 6041);
6. Peraturan Presiden Nomor 9 Tahun 2016 tentang Percepatan Pelaksanaan Kebijakan Satu Peta pada Tingkat Ketelitian Peta Skala 1:50.000 (Lembaran Negara Republik Indonesia Tahun 2016 Nomor 28) sebagaimana telah diubah dengan Peraturan Presiden Nomor 23 Tahun 2021 tentang Perubahan atas Peraturan Presiden Nomor 9 Tahun 2016 tentang Percepatan Pelaksanaan Kebijakan Satu Peta pada Tingkat Ketelitian Peta Skala 1:50.000 (Lembaran Negara Republik Indonesia Tahun 2021 Nomor 92);
7. Peraturan Menteri Dalam Negeri Nomor 45 Tahun 2016 tentang Pedoman Penetapan dan Penegasan Batas Desa (Berita Negara Republik Indonesia Tahun 2016 Nomor 1038);

**MEMUTUSKAN :**

**Menetapkan : PERATURAN BUPATI TENTANG PENETAPAN DAN PENEGASAN BATAS DESA DI KECAMATAN ALIAN KABUPATEN KEBUMEN.**

BAB I  
KETENTUAN UMUM, TUJUAN, DAN RUANG LINGKUP

Pasal 1

Dalam Peraturan Bupati ini yang dimaksud dengan:

1. Daerah adalah Kabupaten Kebumen.
2. Bupati adalah Bupati Kebumen.
3. Kecamatan adalah bagian wilayah dari Daerah yang dipimpin oleh Camat.
4. Desa adalah kesatuan masyarakat hukum yang memiliki batas wilayah yang berwenang untuk mengatur dan mengurus urusan pemerintahan, kepentingan masyarakat setempat berdasarkan prakarsa masyarakat, hak asal usul, dan/atau hak tradisional yang diakui dan dihormati dalam sistem Pemerintahan Negara Kesatuan Republik Indonesia.
5. Pemerintahan Desa adalah penyelenggaraan urusan pemerintahan dan kepentingan masyarakat setempat dalam sistem pemerintahan Negara Kesatuan Republik Indonesia.
6. Batas adalah tanda pemisah antara Desa yang bersebelahan baik berupa batas alam maupun batas buatan.
7. Batas Desa adalah pembatas wilayah administrasi pemerintahan antar Desa yang merupakan rangkaian titik-titik koordinat yang berada pada permukaan bumi dapat berupa tanda-tanda alam seperti igir/punggungan gunung/pegunungan (*watershed*), median sungai dan/atau unsur buatan dilapangan yang dituangkan dalam bentuk peta.
8. Penetapan Batas Desa adalah proses Penetapan Batas Desa secara kartometrik di atas suatu peta dasar yang disepakati.
9. Penegasan Batas Desa adalah kegiatan penentuan titik-titik koordinat Batas Desa yang dapat dilakukan dengan metode kartometrik dan/atau survey dilapangan, yang dituangkan dalam bentuk peta batas dengan daftar titik-titik koordinat Batas Desa.
10. Peta Batas Desa adalah peta yang menyajikan semua unsur Batas dan unsur lainnya, seperti pilar batas, garis batas, toponimi perairan dan transportasi.

Pasal 2

Tujuan ditetapkannya Peraturan Bupati ini sebagai berikut:

- a. menciptakan tertib administrasi Pemerintahan Desa dalam Wilayah Kecamatan Alian;
- b. memberikan kejelasan dan kepastian hukum yang memenuhi aspek teknis dan yuridis tentang Batas Desa di dalam Wilayah Kecamatan Alian; dan
- c. menetapkan Batas Desa dalam Wilayah Kecamatan Alian.

### Pasal 3

Pengaturan dalam Peraturan Bupati ini yaitu Penetapan dan Penegasan Batas Desa-desi, Cakupan Wilayah Desa-desi, dan Peta Batas Desa di Wilayah Kecamatan Alian, meliputi:

- a. Bojongsari;
- b. Surotrunan;
- c. Kambang Sari;
- d. Jatimulyo;
- e. Tanuharjo;
- f. Karangtanjung;
- g. Kemangguan;
- h. Kalijaya;
- i. Karangkembang;
- j. Seliling;
- k. Tlogowulung;
- l. Kaliputih;
- m. Wonokromo;
- n. Sawangan;
- o. Kalirancang, dan
- p. Krakal.

### BAB II

#### PENETAPAN DAN PENEGASAN BATAS DESA

##### Bagian Kesatu

##### Penetapan dan Penegasan Batas Desa Bojongsari

### Pasal 4

Penetapan dan Penegasan Batas Desa Bojongsari Kecamatan Alian sebagaimana dimaksud dalam Pasal 3 huruf a memiliki Batas-batas sebagai berikut:

- a. Batas sebelah Utara : Desa Surotrunan Kecamatan Alian dan Desa Soka Kecamatan Poncowarno
- b. Batas sebelah Timur : Desa Soka dan Desa Lerepkebumen Kecamatan Poncowarno
- c. Batas sebelah Selatan : Desa Jatipurus Kecamatan Poncowarno dan Desa Tanahsari Kecamatan Kebumen
- d. Batas sebelah Barat : Desa Bandung Kecamatan Kebumen

### Pasal 5

Penetapan dan Penegasan Batas Desa Bojongsari Kecamatan Alian sebagaimana dimaksud dalam Pasal 4 sebagai berikut:

- a. Penetapan Batas Desa pada segmen Desa Bojongsari Kecamatan Alian dengan Desa Surotrunan Kecamatan Alian adalah:
  1. dimulai dari TK 33.05.11.2001-11.2002-25.2010-000 dengan koordinat 7° 39' 23.760" LS dan 109° 43' 15.474" BT yang merupakan Simpul batas antara Desa Bojongsari dan Desa Surotrunan Kecamatan Alian dengan Desa Soka Kecamatan Poncowarno;

2. dari TK 33.05.11.2001-11.2002-25.2010-000 dilanjutkan mengarah ke barat daya menyusuri jalur air sampai pada TK 33.05.11.2001-11.2002-001 dengan koordinat  $7^{\circ} 39' 24.806''$  LS dan  $109^{\circ} 43' 12.580''$  BT yang terletak pada kebun;
3. TK 33.05.11.2001-11.2002-001 dilanjutkan mengarah ke barat daya melewati kebun sampai pada TK 33.05.11.2001-11.2002-002 dengan koordinat  $7^{\circ} 39' 25.327''$  LS dan  $109^{\circ} 43' 11.000''$  BT yang terletak pada pematang sawah;
4. TK 33.05.11.2001-11.2002-002 dilanjutkan mengarah ke barat daya mengikuti pematang sawah sampai pada TK 33.05.11.2001-11.2002-003 dengan koordinat  $7^{\circ} 39' 26.138''$  LS dan  $109^{\circ} 43' 8.961''$  BT yang terletak pada lereng;
5. TK 33.05.11.2001-11.2002-003 dilanjutkan mengarah ke selatan menyusuri lereng sampai pada TK 33.05.11.2001-11.2002-004 dengan koordinat  $7^{\circ} 39' 26.411''$  LS dan  $109^{\circ} 43' 8.849''$  BT yang terletak pada kebun;
6. TK 33.05.11.2001-11.2002-004 dilanjutkan mengarah ke barat daya melewati kebun sampai pada TK 33.05.11.2001-11.2002-005 dengan koordinat  $7^{\circ} 39' 29.338''$  LS dan  $109^{\circ} 42' 59.736''$  BT yang terletak pada irigasi;
7. TK 33.05.11.2001-11.2002-005 dilanjutkan mengarah ke barat daya melewati sungai sampai pada TK 33.05.11.2001-11.2002-006 dengan koordinat  $7^{\circ} 39' 29.462''$  LS dan  $109^{\circ} 42' 59.352''$  BT yang terletak pada kebun;
8. TK 33.05.11.2001-11.2002-006 dilanjutkan mengarah ke barat daya melewati kebun sampai pada TK 33.05.11.2001-11.2002-007 dengan koordinat  $7^{\circ} 39' 31.752''$  LS dan  $109^{\circ} 42' 53.688''$  BT yang terletak pada Sungai;
9. TK 33.05.11.2001-11.2002-007 dilanjutkan mengarah ke barat menyusuri sungai sampai pada TK 33.05.11.2001-11.2002-008 dengan koordinat  $7^{\circ} 39' 31.663''$  LS dan  $109^{\circ} 42' 52.276''$  BT yang terletak pada pematang sawah;
10. TK 33.05.11.2001-11.2002-008 dilanjutkan mengarah ke tenggara mengikuti pematang sawah sampai pada TK 33.05.11.2001-11.2002-009 dengan koordinat  $7^{\circ} 39' 32.705''$  LS dan  $109^{\circ} 42' 52.317''$  BT yang terletak pada pematang sawah;
11. TK 33.05.11.2001-11.2002-009 dilanjutkan mengarah ke barat daya mengikuti pematang sawah sampai pada TK 33.05.11.2001-11.2002-010 dengan koordinat  $7^{\circ} 39' 33.945''$  LS dan  $109^{\circ} 42' 48.695''$  BT yang terletak pada pematang sawah;
12. TK 33.05.11.2001-11.2002-010 dilanjutkan mengarah ke barat laut mengikuti pematang sawah sampai pada TK 33.05.11.2001-11.2002-011 dengan koordinat  $7^{\circ} 39' 32.292''$  LS dan  $109^{\circ} 42' 43.472''$  BT yang terletak pada Tanggul;
13. TK 33.05.11.2001-11.2002-011 dilanjutkan mengarah ke selatan mengikuti kebun sampai pada TK 33.05.11.2001-11.2002-012 dengan koordinat  $7^{\circ} 39' 35.906''$  LS dan  $109^{\circ} 42' 42.664''$  BT yang terletak pada Sungai;
14. TK 33.05.11.2001-11.2002-012 dilanjutkan mengarah ke barat melewati sungai sampai pada TK 33.05.11.2001-11.2002-013 dengan koordinat  $7^{\circ} 39' 36.059''$  LS dan  $109^{\circ} 42' 41.437''$  BT yang terletak pada drainase;

15. TK 33.05.11.2001-11.2002-013 dilanjutkan mengarah ke barat menyusuri drainase sampai pada TK 33.05.11.2001-11.2002-014 dengan koordinat  $7^{\circ} 39' 34.517''$  LS dan  $109^{\circ} 42' 37.672''$  BT yang terletak pada permukiman;
16. TK 33.05.11.2001-11.2002-014 dilanjutkan mengarah ke timur laut melewati permukiman sampai pada TK 33.05.11.2001-11.2002-015 dengan koordinat  $7^{\circ} 39' 32.282''$  LS dan  $109^{\circ} 42' 39.189''$  BT yang terletak pada Sungai;
17. TK 33.05.11.2001-11.2002-015 dilanjutkan mengarah ke barat laut menyusuri tepi sisi barat daya sungai sampai pada TK 33.05.11.2001-11.2002-016 dengan koordinat  $7^{\circ} 39' 30.778''$  LS dan  $109^{\circ} 42' 36.811''$  BT yang terletak pada pekarangan;
18. TK 33.05.11.2001-11.2002-016 dilanjutkan mengarah ke barat daya melewati pekarangan sampai pada TK 33.05.11.2001-11.2002-017 dengan koordinat  $7^{\circ} 39' 32.046''$  LS dan  $109^{\circ} 42' 36.401''$  BT yang terletak pada jalan;
19. TK 33.05.11.2001-11.2002-017 dilanjutkan mengarah ke barat daya melewati permukiman sampai pada TK 33.05.11.2001-11.2002-018 dengan koordinat  $7^{\circ} 39' 33.781''$  LS dan  $109^{\circ} 42' 35.853''$  BT yang terletak pada drainase;
20. TK 33.05.11.2001-11.2002-018 dilanjutkan mengarah ke barat laut melewati permukiman sampai pada TK 33.05.11.2001-11.2002-019 dengan koordinat  $7^{\circ} 39' 32.434''$  LS dan  $109^{\circ} 42' 33.465''$  BT yang terletak pada permukiman;
21. TK 33.05.11.2001-11.2002-019 dilanjutkan mengarah ke timur laut melewati permukiman sampai pada TK 33.05.11.2001-11.2002-020 dengan koordinat  $7^{\circ} 39' 30.727''$  LS dan  $109^{\circ} 42' 34.770''$  BT yang terletak pada jalan;
22. TK 33.05.11.2001-11.2002-020 dilanjutkan mengarah ke barat laut melewati permukiman sampai pada TK 33.05.11.2001-11.2002-021 dengan koordinat  $7^{\circ} 39' 27.909''$  LS dan  $109^{\circ} 42' 34.407''$  BT yang terletak pada Sungai;
23. TK 33.05.11.2001-11.2002-021 dilanjutkan mengarah ke barat daya menyusuri tepi sisi selatan sungai sampai pada TK 33.05.11.2001-11.2002-022 dengan koordinat  $7^{\circ} 39' 30.262''$  LS dan  $109^{\circ} 42' 32.478''$  BT yang terletak pada bangunan sekolah;
24. TK 33.05.11.2001-11.2002-022 dilanjutkan mengarah ke barat melewati pekarangan sampai pada TK 33.05.11.2001-11.2002-023 dengan koordinat  $7^{\circ} 39' 30.310''$  LS dan  $109^{\circ} 42' 32.040''$  BT yang terletak pada pekarangan Sekolah;
25. TK 33.05.11.2001-11.2002-023 dilanjutkan mengarah ke barat laut melewati pekarangan sampai pada TK 33.05.11.2001-11.2002-024 dengan koordinat  $7^{\circ} 39' 29.563''$  LS dan  $109^{\circ} 42' 31.700''$  BT yang terletak pada Sungai;
26. TK 33.05.11.2001-11.2002-024 dilanjutkan mengarah ke barat menyusuri tepi sisi selatan sungai sampai pada TK 33.05.11.2001-11.2002-025 dengan koordinat  $7^{\circ} 39' 30.310''$  LS dan  $109^{\circ} 42' 32.040''$  BT yang terletak pada Sungai;
27. TK 33.05.11.2001-11.2002-025 dilanjutkan mengarah ke selatan melewati sungai sampai pada TK 33.05.11.2001-11.2002-026 dengan koordinat  $7^{\circ} 39' 29.563''$  LS dan  $109^{\circ} 42' 31.700''$  BT yang terletak pada permukiman;

28. TK 33.05.11.2001-11.2002-026 dilanjutkan mengarah ke selatan melewati permukiman sampai pada TK 33.05.11.2001-11.2002-027 dengan koordinat  $7^{\circ} 39' 29.933''$  LS dan  $109^{\circ} 42' 30.049''$  BT yang terletak pada permukiman;
29. TK 33.05.11.2001-11.2002-027 dilanjutkan mengarah ke timur mengikuti jalan sampai pada TK 33.05.11.2001-11.2002-028 dengan koordinat  $7^{\circ} 39' 30.319''$  LS dan  $109^{\circ} 42' 29.995''$  BT yang terletak pada jalan;
30. TK 33.05.11.2001-11.2002-028 dilanjutkan mengarah ke barat daya melewati permukiman sampai pada TK 33.05.11.2001-11.2002-029 dengan koordinat  $7^{\circ} 39' 32.988''$  LS dan  $109^{\circ} 42' 29.799''$  BT yang terletak pada permukiman;
31. TK 33.05.11.2001-11.2002-029 dilanjutkan mengarah ke selatan melewati permukiman sampai pada TK 33.05.11.2001-11.2002-030 dengan koordinat  $7^{\circ} 39' 33.016''$  LS dan  $109^{\circ} 42' 32.338''$  BT yang terletak pada jalan;
32. TK 33.05.11.2001-11.2002-030 dilanjutkan mengarah ke barat mengikuti jalan sampai pada TK 33.05.11.2001-11.2002-031 dengan koordinat  $7^{\circ} 39' 34.483''$  LS dan  $109^{\circ} 42' 31.810''$  BT yang terletak pada pertigaan jalan;
33. TK 33.05.11.2001-11.2002-031 dilanjutkan mengarah ke barat mengikuti as jalan Tuan Sorotrunan sampai pada TK 33.05.11.2001-11.2002-032 dengan koordinat  $7^{\circ} 39' 36.245''$  LS dan  $109^{\circ} 42' 31.951''$  BT yang terletak pada rumah;
34. TK 33.05.11.2001-11.2002-032 dilanjutkan mengarah ke selatan melewati rumah sampai pada TK 33.05.11.2001-11.2002-033 dengan koordinat  $7^{\circ} 39' 35.839''$  LS dan  $109^{\circ} 42' 27.521''$  BT yang terletak pada rumah;
35. TK 33.05.11.2001-11.2002-033 dilanjutkan mengarah ke barat melewati rumah sampai pada TK 33.05.11.2001-11.2002-034 dengan koordinat  $7^{\circ} 39' 35.007''$  LS dan  $109^{\circ} 42' 6.596''$  BT yang terletak pada pekarangan;
36. TK 33.05.11.2001-11.2002-034 dilanjutkan mengarah ke utara melewati pekarangan sampai pada TK 33.05.11.2001-11.2002-035 dengan koordinat  $7^{\circ} 39' 35.474''$  LS dan  $109^{\circ} 42' 6.597''$  BT yang terletak pada jalan;
37. TK 33.05.11.2001-11.2002-035 dilanjutkan mengarah ke barat mengikuti jalan sampai pada TK 33.05.11.2001-11.2002-036 dengan koordinat  $7^{\circ} 39' 35.457''$  LS dan  $109^{\circ} 42' 5.432''$  BT yang terletak pada jalan;
38. TK 33.05.11.2001-11.2002-036 dilanjutkan mengarah ke utara mengikuti kebun sampai pada TK 33.05.11.2001-11.2002-037 dengan koordinat  $7^{\circ} 39' 34.926''$  LS dan  $109^{\circ} 42' 5.445''$  BT yang terletak pada kebun;
39. TK 33.05.11.2001-11.2002-037 dilanjutkan mengarah ke barat mengikuti kebun sampai pada TK 33.05.11.2001-11.2002-038 dengan koordinat  $7^{\circ} 39' 34.950''$  LS dan  $109^{\circ} 42' 4.676''$  BT yang terletak pada kebun;
40. TK 33.05.11.2001-11.2002-038 dilanjutkan mengarah ke selatan mengikuti kebun sampai pada TK 33.05.11.2001-11.2002-039 dengan koordinat  $7^{\circ} 39' 33.823''$  LS dan  $109^{\circ} 42' 4.732''$  BT yang terletak pada jalan;
41. TK 33.05.11.2001-11.2002-039 dilanjutkan mengarah ke barat mengikuti jalan sampai pada TK 33.05.11.2001-11.2002-040 dengan koordinat  $7^{\circ} 39' 33.750''$  LS dan  $109^{\circ} 42' 3.389''$  BT yang terletak pada jalan;

42. TK 33.05.11.2001-11.2002-040 dilanjutkan mengarah ke selatan mengikuti pematang sawah sampai pada TK 33.05.11.2001-11.2002-041 dengan koordinat  $7^{\circ} 39' 34.835''$  LS dan  $109^{\circ} 42' 3.357''$  BT yang terletak pada pematang sawah;
  43. TK 33.05.11.2001-11.2002-041 dilanjutkan mengarah ke timur mengikuti pematang sawah sampai pada TK 33.05.11.2001-11.2002-042 dengan koordinat  $7^{\circ} 39' 34.775''$  LS dan  $109^{\circ} 42' 0.750''$  BT yang terletak pada pematang sawah; dan
  44. TK 33.05.11.2001-11.2002-042 dilanjutkan mengarah ke barat daya mengikuti pematang sawah sampai pada TK 33.05.11.2001-11.2002-12.2019-000 dengan koordinat  $7^{\circ} 39' 36.648''$  LS dan  $109^{\circ} 42' 0.634''$  BT yang terletak pada Simpul batas antara Desa Bojongsari Kecamatan Alian dengan Desa Bandung dan Desa Tanahsari Kecamatan Kebumen.
- b. Penetapan Batas Desa pada segmen Desa Bojongsari Kecamatan Alian dengan Desa Soka Kecamatan Poncowarno adalah:
1. dimulai dari TK 33.05.11.2001-25.2002-25.2010-000 dengan koordinat  $7^{\circ} 39' 50.634''$  LS dan  $109^{\circ} 43' 43.176''$  BT yang merupakan Simpul Batas antara Desa Bojongsari Kecamatan Alian dengan Desa Lerepkebumen dan Desa Soka Kecamatan Poncowarno;
  2. dari TK 33.05.11.2001-25.2002-25.2010-000 dilanjutkan mengarah ke barat daya menyusuri as Sungai Klesem sampai pada TK 33.05.11.2001-25.2010-001 dengan koordinat  $7^{\circ} 39' 42.382''$  LS dan  $109^{\circ} 43' 26.020''$  BT yang terletak pada Jalan Raya Soka;
  3. TK 33.05.11.2001-25.2010-001 dilanjutkan mengarah ke barat laut melewati Jalan Raya Soka sampai pada TK 33.05.11.2001-25.2010-002 dengan koordinat  $7^{\circ} 39' 42.218''$  LS dan  $109^{\circ} 43' 25.718''$  BT yang terletak pada sawah;
  4. TK 33.05.11.2001-25.2010-002 dilanjutkan mengarah ke barat laut mengikuti pematang sawah sampai pada TK 33.05.11.2001-25.2010-003 dengan koordinat  $7^{\circ} 39' 39.281''$  LS dan  $109^{\circ} 43' 19.303''$  BT yang terletak pada jalan setapak tepi kebun;
  5. TK 33.05.11.2001-25.2010-003 dilanjutkan mengarah ke barat laut mengikuti jalan setapak kebun sampai pada TK 33.05.11.2001-25.2010-004 dengan koordinat  $7^{\circ} 39' 38.610''$  LS dan  $109^{\circ} 43' 18.696''$  BT yang terletak pada Jalan Watulemper Bojongsari;
  6. TK 33.05.11.2001-25.2010-004 dilanjutkan mengarah ke utara mengikuti tepi Jalan Watulemper Bojongsari Sisi Timur sampai pada TK 33.05.11.2001-25.2010-005 dengan koordinat  $7^{\circ} 39' 24.030''$  LS dan  $109^{\circ} 43' 16.536''$  BT yang terletak pada parit; dan
  7. TK 33.05.11.2001-25.2010-005 dilanjutkan mengarah ke barat laut menyusuri as parit sampai pada TK 33.05.11.2001-11.2002-25.2010-000 dengan koordinat  $7^{\circ} 39' 23.760''$  LS dan  $109^{\circ} 43' 15.474''$  BT yang terletak pada Simpul Batas antara Desa Bojongsari dan Desa Surotrunan Kecamatan Alian dengan Desa Soka Kecamatan Poncowarno.

- c. Penetapan Batas Desa pada segmen Desa Bojongsari Kecamatan Alian dengan Desa Lerepkebumen Kecamatan Poncowarno adalah:
1. dimulai dari TK 33.05.11.2001-25.2001-25.2002-000 dengan koordinat  $7^{\circ} 40' 15.045''$  LS dan  $109^{\circ} 43' 40.571''$  BT yang merupakan Simpul batas antara Desa Bojongsari Kecamatan Alian dengan Desa Jatipurus dan Desa Lerepkebumen Kecamatan Poncowarno;
  2. dari TK 33.05.11.2001-25.2001-25.2002-000 dilanjutkan mengarah ke timur laut menyusuri as Sungai Kletak sampai pada TK 33.05.11.2001-25.2002-001 dengan koordinat  $7^{\circ} 40' 12.086''$  LS dan  $109^{\circ} 43' 44.830''$  BT yang terletak pada kebun;
  3. TK 33.05.11.2001-25.2002-001 dilanjutkan mengarah ke timur laut melewati kebun sampai pada TK 33.05.11.2001-25.2002-002 dengan koordinat  $7^{\circ} 40' 10.934''$  LS dan  $109^{\circ} 43' 46.257''$  BT yang terletak pada kebun;
  4. TK 33.05.11.2001-25.2002-002 dilanjutkan mengarah ke timur laut menyusuri as Sungai Kletak sampai pada TK 33.05.11.2001-25.2002-003 dengan koordinat  $7^{\circ} 40' 9.686''$  LS dan  $109^{\circ} 43' 47.834''$  BT yang terletak pada Jembatan Brug Dawa;
  5. TK 33.05.11.2001-25.2002-003 dilanjutkan mengarah ke timur laut menyusuri as Sungai Kletak sampai pada TK 33.05.11.2001-25.2002-004 dengan koordinat  $7^{\circ} 39' 58.726''$  LS dan  $109^{\circ} 43' 42.860''$  BT yang terletak pada sawah;
  6. TK 33.05.11.2001-25.2002-004 dilanjutkan mengarah ke barat laut mengikuti pematang sawah sampai pada TK 33.05.11.2001-25.2002-005 dengan koordinat  $7^{\circ} 39' 56.590''$  LS dan  $109^{\circ} 43' 40.891''$  BT yang terletak pada Sungai Kletak; dan
  7. TK 33.05.11.2001-25.2002-005 dilanjutkan mengarah ke timur laut menyusuri as Sungai Kletak sampai pada TK 33.05.11.2001-25.2002-25.2010-000 dengan koordinat  $7^{\circ} 39' 50.634''$  LS dan  $109^{\circ} 43' 43.176''$  BT yang terletak pada Simpul Batas antara Desa Bojongsari Kecamatan Alian dengan Desa Lerepkebumen dan Desa Soka Kecamatan Poncowarno.
- d. Penetapan Batas Desa pada segmen Desa Bojongsari Kecamatan Alian dengan Desa Jatipurus Kecamatan Poncowarno adalah:
1. dimulai dari TK 33.05.11.2001-25.2001-25.2002-000 dengan koordinat  $7^{\circ} 40' 15.045''$  LS dan  $109^{\circ} 43' 40.571''$  BT yang merupakan Simpul Batas antara Desa Bojongsari Kecamatan Alian dengan Desa Jatipurus dan Desa Lerepkebumen Kecamatan Poncowarno;
  2. dari TK 33.05.11.2001-25.2001-25.2002-000 dilanjutkan mengarah ke barat laut menyusuri as Sungai Kletak Wadaslintang sampai pada TK 33.05.11.2001-25.2001-001 dengan koordinat  $7^{\circ} 40' 13.899''$  LS dan  $109^{\circ} 43' 38.314''$  BT yang terletak pada Saluran Sungai Kletak-Wadaslintang;
  3. TK 33.05.11.2001-25.2001-001 dilanjutkan mengarah ke barat laut mengikuti pematang sawah sampai pada TK 33.05.11.2001-25.2001-002 dengan koordinat  $7^{\circ} 40' 12.510''$  LS dan  $109^{\circ} 43' 36.562''$  BT yang terletak pada sawah;

4. TK 33.05.11.2001-25.2001-002 dilanjutkan mengarah ke barat daya melewati Tanggul Saluran Air Wadaslintang sampai pada TK 33.05.11.2001-25.2001-003 dengan koordinat  $7^{\circ} 40' 15.109''$  LS dan  $109^{\circ} 43' 33.347''$  BT yang terletak pada Jalan Raya Bojongsari; dan
  5. TK 33.05.11.2001-25.2001-003 dilanjutkan mengarah ke barat daya melewati kebun sampai pada TK 33.05.11.2001-12.2018-25.2001-000 dengan koordinat  $7^{\circ} 40' 25.817''$  LS dan  $109^{\circ} 43' 12.091''$  BT yang terletak pada Simpul Batas antara Desa Bojongsari Kecamatan Alian dengan Desa Tanahsari Kecamatan Kebumen dan Desa Jatipurus Kecamatan Poncowarno.
- e. Penetapan Batas Desa pada segmen Desa Bojongsari Kecamatan Alian dengan Desa Tanahsari Kecamatan Kebumen adalah:
1. dimulai dari TK 33.05.11.2001-12.2018-12.2019-000 dengan koordinat  $7^{\circ} 40' 5.053''$  LS dan  $109^{\circ} 42' 27.768''$  BT yang merupakan Simpul batas Desa Bojongsari Kecamatan Alian dengan Desa Tanahsari dan Desa Bandung Kecamatan Kebumen;
  2. dari TK 33.05.11.2001-12.2018-12.2019-000 dilanjutkan mengarah ke tenggara melewati kebun sampai pada TK 33.05.11.2001-12.2018-001 dengan koordinat  $7^{\circ} 40' 8.540''$  LS dan  $109^{\circ} 42' 30.166''$  BT yang terletak pada jembatan;
  3. TK 33.05.11.2001-12.2018-001 dilanjutkan mengarah ke tenggara menyusuri as Sungai Lodang sampai pada TK 33.05.11.2001-12.2018-002 dengan koordinat  $7^{\circ} 40' 8.859''$  LS dan  $109^{\circ} 42' 30.155''$  BT yang terletak pada jembatan;
  4. TK 33.05.11.2001-12.2018-002 dilanjutkan mengarah ke selatan melewati tepi sisi selatan jembatan sampai pada TK 33.05.11.2001-12.2018-003 dengan koordinat  $7^{\circ} 40' 14.082''$  LS dan  $109^{\circ} 42' 49.533''$  BT yang terletak pada pematang sawah;
  5. TK 33.05.11.2001-12.2018-003 dilanjutkan mengarah ke tenggara menyusuri as Sungai Lodang sampai pada TK 33.05.11.2001-12.2018-004 dengan koordinat  $7^{\circ} 40' 14.261''$  LS dan  $109^{\circ} 42' 50.972''$  BT yang terletak pada pematang sawah;
  6. TK 33.05.11.2001-12.2018-004 dilanjutkan mengarah ke timur mengikuti pematang sawah sampai pada TK 33.05.11.2001-12.2018-005 dengan koordinat  $7^{\circ} 40' 14.204''$  LS dan  $109^{\circ} 42' 55.842''$  BT yang terletak pada pematang sawah;
  7. TK 33.05.11.2001-12.2018-005 dilanjutkan mengarah ke timur mengikuti pematang sawah sampai pada TK 33.05.11.2001-12.2018-006 dengan koordinat  $7^{\circ} 40' 14.425''$  LS dan  $109^{\circ} 42' 56.759''$  BT yang terletak pada pematang sawah;
  8. TK 33.05.11.2001-12.2018-006 dilanjutkan mengarah ke tenggara mengikuti pematang sawah sampai pada TK 33.05.11.2001-12.2018-007 dengan koordinat  $7^{\circ} 40' 15.389''$  LS dan  $109^{\circ} 42' 56.650''$  BT yang terletak pada pematang sawah;

9. TK 33.05.11.2001-12.2018-007 dilanjutkan mengarah ke selatan mengikuti pematang sawah sampai pada TK 33.05.11.2001-12.2018-008 dengan koordinat  $7^{\circ} 40' 15.464''$  LS dan  $109^{\circ} 42' 57.251''$  BT yang terletak pada pematang sawah;
10. TK 33.05.11.2001-12.2018-008 dilanjutkan mengarah ke timur mengikuti pematang sawah sampai pada TK 33.05.11.2001-12.2018-009 dengan koordinat  $7^{\circ} 40' 16.111''$  LS dan  $109^{\circ} 42' 57.308''$  BT yang terletak pada pematang sawah;
11. TK 33.05.11.2001-12.2018-009 dilanjutkan mengarah ke selatan mengikuti pematang sawah sampai pada TK 33.05.11.2001-12.2018-010 dengan koordinat  $7^{\circ} 40' 17.882''$  LS dan  $109^{\circ} 42' 58.243''$  BT yang terletak pada pematang sawah;
12. TK 33.05.11.2001-12.2018-010 dilanjutkan mengarah ke tenggara mengikuti pematang sawah sampai pada TK 33.05.11.2001-12.2018-011 dengan koordinat  $7^{\circ} 40' 18.171''$  LS dan  $109^{\circ} 42' 59.152''$  BT yang terletak pada kebun;
13. TK 33.05.11.2001-12.2018-011 dilanjutkan mengarah ke selatan mengikuti pematang sawah sampai pada TK 33.05.11.2001-12.2018-012 dengan koordinat  $7^{\circ} 40' 18.493''$  LS dan  $109^{\circ} 42' 59.067''$  BT yang terletak pada pematang sawah;
14. TK 33.05.11.2001-12.2018-012 dilanjutkan mengarah ke tenggara mengikuti pematang sawah sampai pada TK 33.05.11.2001-12.2018-013 dengan koordinat  $7^{\circ} 40' 18.728''$  LS dan  $109^{\circ} 43' 0.075''$  BT yang terletak pada pematang sawah;
15. TK 33.05.11.2001-12.2018-013 dilanjutkan mengarah ke selatan mengikuti pematang sawah sampai pada TK 33.05.11.2001-12.2018-014 dengan koordinat  $7^{\circ} 40' 19.211''$  LS dan  $109^{\circ} 43' 1.132''$  BT yang terletak pada pematang sawah;
16. TK 33.05.11.2001-12.2018-014 dilanjutkan mengarah ke tenggara mengikuti pematang sawah sampai pada TK 33.05.11.2001-12.2018-015 dengan koordinat  $7^{\circ} 40' 19.355''$  LS dan  $109^{\circ} 43' 2.273''$  BT yang terletak pada pematang sawah;
17. TK 33.05.11.2001-12.2018-015 dilanjutkan mengarah ke tenggara mengikuti pematang sawah sampai pada TK 33.05.11.2001-12.2018-016 dengan koordinat  $7^{\circ} 40' 19.808''$  LS dan  $109^{\circ} 43' 3.404''$  BT yang terletak pada pematang sawah;
18. TK 33.05.11.2001-12.2018-016 dilanjutkan mengarah ke tenggara mengikuti pematang sawah sampai pada TK 33.05.11.2001-12.2018-017 dengan koordinat  $7^{\circ} 40' 21.067''$  LS dan  $109^{\circ} 43' 3.407''$  BT yang terletak pada pematang sawah; dan
19. TK 33.05.11.2001-12.2018-017 dilanjutkan mengarah ke timur mengikuti pematang sawah sampai pada TK 33.05.11.2001-12.2018-25.2001-000 dengan koordinat  $7^{\circ} 40' 25.817''$  LS dan  $109^{\circ} 43' 12.091''$  BT yang terletak pada Simpul batas antara Desa Bojongsari Kecamatan Alian, Desa Tanahsari Kecamatan Kebumen, dan Desa Jatipurus Kecamatan Poncowarno.

- f. Penetapan Batas Desa pada segmen Desa Bojongsari Kecamatan Alian dengan Desa Bandung Kecamatan Kebumen adalah:
1. dimulai dari TK 33.05.11.2001-11.2002-12.2019-000 dengan koordinat  $7^{\circ} 39' 38.197''$  LS dan  $109^{\circ} 42' 0.831''$  BT yang merupakan Simpul batas antara Desa Bojongsari dan Desa Tanahsari Kecamatan Alian dengan Desa Bandung Kecamatan Kebumen;
  2. dari TK 33.05.11.2001-11.2002-12.2019-000 dilanjutkan mengarah ke timur mengikuti pematang sawah sampai pada TK 33.05.11.2001-12.2019-001 dengan koordinat  $7^{\circ} 39' 38.345''$  LS dan  $109^{\circ} 42' 1.660''$  BT yang terletak pada mengikuti pematang sawah;
  3. TK 33.05.11.2001-12.2019-001 dilanjutkan mengarah ke barat daya mengikuti pematang sawah sampai pada TK 33.05.11.2001-12.2019-002 dengan koordinat  $7^{\circ} 39' 39.465''$  LS dan  $109^{\circ} 42' 1.512''$  BT yang terletak pada pematang sawah;
  4. TK 33.05.11.2001-12.2019-002 dilanjutkan mengarah ke tenggara mengikuti pematang sawah kurang lebih 38 meter, lalu ke arah timur laut kurang lebih 4 meter, lalu ke arah tenggara kurang lebih 25 meter sampai pada TK 33.05.11.2001-12.2019-003 dengan koordinat  $7^{\circ} 39' 39.581''$  LS dan  $109^{\circ} 42' 3.674''$  BT yang terletak pada kebun;
  5. TK 33.05.11.2001-12.2019-003 dilanjutkan mengarah ke barat daya mengikuti kebun sampai pada TK 33.05.11.2001-12.2019-004 dengan koordinat  $7^{\circ} 39' 41.741''$  LS dan  $109^{\circ} 42' 3.122''$  BT yang terletak pada pemakaman;
  6. TK 33.05.11.2001-12.2019-004 dilanjutkan mengarah ke timur mengikuti pematang sawah sampai pada TK 33.05.11.2001-12.2019-005 dengan koordinat  $7^{\circ} 39' 41.921''$  LS dan  $109^{\circ} 42' 4.546''$  BT yang terletak pada pematang sawah;
  7. TK 33.05.11.2001-12.2019-005 dilanjutkan mengarah ke tenggara mengikuti pematang sawah sampai pada TK 33.05.11.2001-12.2019-006 dengan koordinat  $7^{\circ} 39' 45.100''$  LS dan  $109^{\circ} 42' 19.060''$  BT yang terletak pada pematang sawah;
  8. TK 33.05.11.2001-12.2019-006 dilanjutkan mengarah ke barat daya mengikuti pematang sawah sampai pada TK 33.05.11.2001-12.2019-007 dengan koordinat  $7^{\circ} 39' 46.757''$  LS dan  $109^{\circ} 42' 18.778''$  BT yang terletak pada pematang sawah;
  9. TK 33.05.11.2001-12.2019-007 dilanjutkan mengarah ke tenggara mengikuti pematang sawah kurang lebih 40 meter, lalu ke arah timur laut kurang lebih 19 meter sampai pada TK 33.05.11.2001-12.2019-008 dengan koordinat  $7^{\circ} 39' 46.622''$  LS dan  $109^{\circ} 42' 20.737''$  BT yang terletak pada Gedung;
  10. TK 33.05.11.2001-12.2019-008 dilanjutkan mengarah ke tenggara melewati bangunan sampai pada TK 33.05.11.2001-12.2019-009 dengan koordinat  $7^{\circ} 39' 47.130''$  LS dan  $109^{\circ} 42' 21.467''$  BT yang terletak pada jalan;
  11. TK 33.05.11.2001-12.2019-009 dilanjutkan mengarah ke selatan mengikuti jalan sampai pada TK 33.05.11.2001-12.2019-010 dengan koordinat  $7^{\circ} 39' 49.850''$  LS dan  $109^{\circ} 42' 21.172''$  BT yang terletak pada pekarangan;

12. TK 33.05.11.2001-12.2019-010 dilanjutkan mengarah ke timur mengikuti jalan sampai pada TK 33.05.11.2001-12.2019-011 dengan koordinat  $7^{\circ} 39' 49.752''$  LS dan  $109^{\circ} 42' 21.985''$  BT yang terletak pada jalan;
13. TK 33.05.11.2001-12.2019-011 dilanjutkan mengarah ke timur melewati permukiman sampai pada TK 33.05.11.2001-12.2019-012 dengan koordinat  $7^{\circ} 39' 50.018''$  LS dan  $109^{\circ} 42' 24.562''$  BT yang terletak pada kebun;
14. TK 33.05.11.2001-12.2019-012 dilanjutkan mengarah ke timur melewati kebun sampai pada TK 33.05.11.2001-12.2019-013 dengan koordinat  $7^{\circ} 39' 50.263''$  LS dan  $109^{\circ} 42' 25.398''$  BT yang terletak pada Sungai;
15. TK 33.05.11.2001-12.2019-013 dilanjutkan mengarah ke barat daya menyusuri as sungai sampai pada TK 33.05.11.2001-12.2019-014 dengan koordinat  $7^{\circ} 39' 52.017''$  LS dan  $109^{\circ} 42' 25.276''$  BT yang terletak pada Sungai;
16. TK 33.05.11.2001-12.2019-014 dilanjutkan mengarah ke selatan melewati sungai sampai pada TK 33.05.11.2001-12.2019-015 dengan koordinat  $7^{\circ} 39' 52.370''$  LS dan  $109^{\circ} 42' 25.243''$  BT yang terletak pada permukiman;
17. TK 33.05.11.2001-12.2019-015 dilanjutkan mengarah ke selatan melewati permukiman sampai pada TK 33.05.11.2001-12.2019-016 dengan koordinat  $7^{\circ} 39' 53.980''$  LS dan  $109^{\circ} 42' 25.287''$  BT yang terletak pada jalan;
18. TK 33.05.11.2001-12.2019-016 dilanjutkan mengarah ke selatan mengikuti jalan sampai pada TK 33.05.11.2001-12.2019-017 dengan koordinat  $7^{\circ} 40' 0.505''$  LS dan  $109^{\circ} 42' 23.742''$  BT yang terletak pada pekarangan;
19. TK 33.05.11.2001-12.2019-017 dilanjutkan mengarah ke tenggara mengikuti pekarangan sampai pada TK 33.05.11.2001-12.2019-018 dengan koordinat  $7^{\circ} 40' 0.704''$  LS dan  $109^{\circ} 42' 25.154''$  BT yang terletak pada bangunan;
20. TK 33.05.11.2001-12.2019-018 dilanjutkan mengarah ke utara mengikuti pekarangan kurang lebih 15 meter, lalu ke arah timur laut kurang lebih 22 meter, lalu ke arah timur kurang lebih 10 meter, lalu ke arah tenggara kurang lebih 31 meter sampai pada TK 33.05.11.2001-12.2019-019 dengan koordinat  $7^{\circ} 40' 0.873''$  LS dan  $109^{\circ} 42' 26.165''$  BT yang terletak pada jalan;
21. TK 33.05.11.2001-12.2019-019 dilanjutkan mengarah ke timur melewati kebun sampai pada TK 33.05.11.2001-12.2019-020 dengan koordinat  $7^{\circ} 40' 2.148''$  LS dan  $109^{\circ} 42' 28.677''$  BT yang terletak pada Sungai; dan
22. TK 33.05.11.2001-12.2019-020 dilanjutkan mengarah ke barat daya menyusuri tepi sisi timur sungai sampai pada TK 33.05.11.2001-12.2018-12.2019-000 dengan koordinat  $7^{\circ} 40' 5.053''$  LS dan  $109^{\circ} 42' 27.768''$  BT yang terletak pada Simpul batas Desa Bojongsari Kecamatan Alian dengan Desa Tanahsari dan Desa Bandung Kecamatan Kebumen.

Bagian Kedua  
Penetapan dan Penegasan Batas Desa Surotrunan

Pasal 6

Penetapan dan Penegasan Batas Desa Surotrunan Kecamatan Alian sebagaimana dimaksud dalam Pasal 3 huruf b memiliki Batas-batas sebagai berikut:

- a. Batas sebelah Utara : Desa Seliling Kecamatan Alian
- b. Batas sebelah Timur : Desa Soka Kecamatan Poncowarno
- c. Batas sebelah Selatan : Desa Bojongsari Kecamatan Alian dan Desa Bandung Kecamatan Kebumen
- d. Batas sebelah Barat : Desa Kalijirek Kecamatan Kebumen dan Desa Kambang Sari Kecamatan Alian

Pasal 7

Penetapan dan Penegasan Batas Desa Surotrunan Kecamatan Alian sebagaimana dimaksud dalam Pasal 6 sebagai berikut:

- a. Penetapan Batas Desa pada segmen Desa Surotrunan Kecamatan Alian dengan Desa Seliling Kecamatan Alian adalah:
  1. dimulai dari TK 33.05.11.2002-11.2010-25.2010-000 dengan koordinat  $7^{\circ} 39' 1.566''$  S dan  $109^{\circ} 43' 18.704''$  E yang merupakan Simpul batas antara Desa Surotrunan dan Desa Seliling Kecamatan Alian dengan Desa Soka Kecamatan Poncowarno;
  2. dari TK 33.05.11.2002-11.2010-25.2010-000 dilanjutkan mengarah ke barat laut melewati pekarangan rumah sampai pada TK 33.05.11.2002-11.2010-001 dengan koordinat  $7^{\circ} 39' 1.152''$  S dan  $109^{\circ} 43' 17.607''$  E yang terletak pada pekarangan;
  3. TK 33.05.11.2002-11.2010-001 dilanjutkan mengarah ke barat mengikuti jalan setapak bagian selatan sampai pada TK 33.05.11.2002-11.2010-002 dengan koordinat  $7^{\circ} 39' 1.180''$  S dan  $109^{\circ} 43' 17.001''$  E yang terletak pada jalan setapak;
  4. TK 33.05.11.2002-11.2010-002 dilanjutkan mengarah ke barat laut melewati jalan setapak sampai pada TK 33.05.11.2002-11.2010-003 dengan koordinat  $7^{\circ} 39' 0.724''$  S dan  $109^{\circ} 43' 16.284''$  E yang terletak pada parit;
  5. TK 33.05.11.2002-11.2010-003 dilanjutkan mengarah ke barat laut menyusuri as parit sampai pada TK 33.05.11.2002-11.2010-004 dengan koordinat  $7^{\circ} 38' 58.730''$  S dan  $109^{\circ} 43' 12.504''$  E yang terletak pada parit dekat kebun bamboo;
  6. TK 33.05.11.2002-11.2010-004 dilanjutkan mengarah ke barat menyusuri batas tebing sampai pada TK 33.05.11.2002-11.2010-005 dengan koordinat  $7^{\circ} 38' 59.568''$  S dan  $109^{\circ} 43' 9.229''$  E yang terletak pada jalan setapak dengan dua cabang;
  7. TK 33.05.11.2002-11.2010-005 dilanjutkan mengarah ke barat laut mengikuti jalan setapak tepi bagian utara sampai pada TK 33.05.11.2002-11.2010-006 dengan koordinat  $7^{\circ} 39' 0.228''$  S dan  $109^{\circ} 43' 0.817''$  E yang terletak pada jembatan kecil;

8. TK 33.05.11.2002-11.2010-006 dilanjutkan mengarah ke barat laut menyusuri as parit sampai pada TK 33.05.11.2002-11.2010-007 dengan koordinat  $7^{\circ} 38' 58.333''$  S dan  $109^{\circ} 42' 57.571''$  E yang terletak pada jembatan kecil (brug);
9. TK 33.05.11.2002-11.2010-007 dilanjutkan mengarah ke barat melewati jalan lingkungan sampai pada TK 33.05.11.2002-11.2010-008 dengan koordinat  $7^{\circ} 38' 58.363''$  S dan  $109^{\circ} 42' 57.174''$  E yang terletak pada parit sebelah musholla;
10. TK 33.05.11.2002-11.2010-008 dilanjutkan mengarah ke barat laut menyusuri as parit sampai pada TK 33.05.11.2002-11.2010-009 dengan koordinat  $7^{\circ} 38' 57.732''$  S dan  $109^{\circ} 42' 52.571''$  E yang terletak pada parit;
11. TK 33.05.11.2002-11.2010-009 dilanjutkan mengarah ke barat daya mengikuti jalan setapak bagian selatan sampai pada TK 33.05.11.2002-11.2010-010 dengan koordinat  $7^{\circ} 38' 58.575''$  S dan  $109^{\circ} 42' 50.629''$  E yang terletak pada jalan setapak depan bangunan kandang ayam;
12. TK 33.05.11.2002-11.2010-010 dilanjutkan mengarah ke barat laut melewati pekarangan gedung kandang ayam sampai pada TK 33.05.11.2002-11.2010-011 dengan koordinat  $7^{\circ} 38' 58.559''$  S dan  $109^{\circ} 42' 50.179''$  E yang terletak pada gedung kandang ayam;
13. TK 33.05.11.2002-11.2010-011 dilanjutkan mengarah ke barat melewati gedung kandang ayam sampai pada TK 33.05.11.2002-11.2010-012 dengan koordinat  $7^{\circ} 38' 58.575''$  S dan  $109^{\circ} 42' 50.629''$  E yang terletak pada gedung kandang ayam;
14. TK 33.05.11.2002-11.2010-012 dilanjutkan mengarah ke barat melewati kebun jati-akasia sampai pada TK 33.05.11.2002-11.2010-013 dengan koordinat  $7^{\circ} 38' 58.559''$  S dan  $109^{\circ} 42' 50.179''$  E yang terletak pada kebun akasia-jati;
15. TK 33.05.11.2002-11.2010-013 dilanjutkan mengarah ke barat daya melewati kebun jati sampai pada TK 33.05.11.2002-11.2010-014 dengan koordinat  $7^{\circ} 38' 58.753''$  S dan  $109^{\circ} 42' 49.613''$  E yang terletak pada kebun jati;
16. TK 33.05.11.2002-11.2010-014 dilanjutkan mengarah ke barat laut menyusuri tebing sampai pada TK 33.05.11.2002-11.2010-015 dengan koordinat  $7^{\circ} 38' 58.881''$  S dan  $109^{\circ} 42' 48.302''$  E yang terletak pada kebun jati;
17. TK 33.05.11.2002-11.2010-015 dilanjutkan mengarah ke selatan melewati kebun jati sampai pada TK 33.05.11.2002-11.2010-016 dengan koordinat  $7^{\circ} 38' 59.414''$  S dan  $109^{\circ} 42' 47.812''$  E yang terletak pada kebun jati;
18. TK 33.05.11.2002-11.2010-016 dilanjutkan mengarah ke barat laut melewati kebun jati sampai pada TK 33.05.11.2002-11.2010-017 dengan koordinat  $7^{\circ} 39' 0.598''$  S dan  $109^{\circ} 42' 42.884''$  E yang terletak pada makam;
19. TK 33.05.11.2002-11.2010-017 dilanjutkan mengarah ke barat laut melewati makam sampai pada TK 33.05.11.2002-11.2010-018 dengan koordinat  $7^{\circ} 39' 1.523''$  S dan  $109^{\circ} 42' 42.772''$  E yang terletak pada makam;

20. TK 33.05.11.2002-11.2010-018 dilanjutkan mengarah ke barat laut menyusuri tebing sampai pada TK 33.05.11.2002-11.2010-019 dengan koordinat  $7^{\circ} 39' 1.414''$  S dan  $109^{\circ} 42' 42.547''$  E yang terletak pada jalur air di kebun;
21. TK 33.05.11.2002-11.2010-019 dilanjutkan mengarah ke barat menyusuri as jalur air sampai pada TK 33.05.11.2002-11.2010-020 dengan koordinat  $7^{\circ} 39' 0.541''$  S dan  $109^{\circ} 42' 41.925''$  E yang terletak pada kebun campuran;
22. TK 33.05.11.2002-11.2010-020 dilanjutkan mengarah ke selatan melewati makam sampai pada TK 33.05.11.2002-11.2010-021 dengan koordinat  $7^{\circ} 38' 59.566''$  S dan  $109^{\circ} 42' 40.278''$  E yang terletak pada makam;
23. TK 33.05.11.2002-11.2010-021 dilanjutkan mengarah ke barat melewati kebun sampai pada TK 33.05.11.2002-11.2010-022 dengan koordinat  $7^{\circ} 38' 59.357''$  S dan  $109^{\circ} 42' 36.961''$  E yang terletak pada kebun;
24. TK 33.05.11.2002-11.2010-022 dilanjutkan mengarah ke barat daya melewati kebun sampai pada TK 33.05.11.2002-11.2010-023 dengan koordinat  $7^{\circ} 38' 59.938''$  S dan  $109^{\circ} 42' 36.821''$  E yang terletak pada kebun;
25. TK 33.05.11.2002-11.2010-023 dilanjutkan mengarah ke barat melewati kebun sampai pada TK 33.05.11.2002-11.2010-024 dengan koordinat  $7^{\circ} 38' 59.798''$  S dan  $109^{\circ} 42' 34.818''$  E yang terletak pada kebun;
26. TK 33.05.11.2002-11.2010-024 dilanjutkan mengarah ke barat melewati pemukiman sampai pada jembatan kecil sampai pada TK 33.05.11.2002-11.2010-025 dengan koordinat  $7^{\circ} 39' 0.195''$  S dan  $109^{\circ} 42' 34.515''$  E yang terletak pada jembatan kecil (brug);
27. TK 33.05.11.2002-11.2010-025 dilanjutkan mengarah ke barat melewati Sungai Kedungbener sampai pada TK 33.05.11.2002-11.2010-026 dengan koordinat  $7^{\circ} 38' 59.790''$  S dan  $109^{\circ} 42' 33.519''$  E yang terletak pada tepi sungai bagian barat;
28. TK 33.05.11.2002-11.2010-026 dilanjutkan mengarah ke barat melewati pekarangan belakang rumah Pak Habib sampai pada TK 33.05.11.2002-11.2010-027 dengan koordinat  $7^{\circ} 38' 59.743''$  S dan  $109^{\circ} 42' 32.433''$  E yang terletak pada pekarangan rumah Pak Habib;
29. TK 33.05.11.2002-11.2010-027 dilanjutkan mengarah ke barat melewati pemukiman sampai sebelah rumah Pak Saring sampai pada TK 33.05.11.2002-11.2010-028 dengan koordinat  $7^{\circ} 38' 59.563''$  S dan  $109^{\circ} 42' 31.217''$  E yang terletak pada pekarangan rumah Pak Saring;
30. TK 33.05.11.2002-11.2010-028 dilanjutkan mengarah ke selatan melewati kebun Pak Mudakir sampai pada TK 33.05.11.2002-11.2010-029 dengan koordinat  $7^{\circ} 38' 59.457''$  S dan  $109^{\circ} 42' 30.498''$  E yang terletak pada kebun Pak Mudakir;
31. TK 33.05.11.2002-11.2010-029 dilanjutkan mengarah ke barat melewati kebun sampai pada TK 33.05.11.2002-11.2010-030 dengan koordinat  $7^{\circ} 38' 59.494''$  S dan  $109^{\circ} 42' 29.276''$  E yang terletak pada kebun;

32. TK 33.05.11.2002-11.2010-030 dilanjutkan mengarah ke utara melewati kebun sampai belakang rumah Pak Hamid sampai pada TK 33.05.11.2002-11.2010-031 dengan koordinat  $7^{\circ} 39' 0.667''$  S dan  $109^{\circ} 42' 28.957''$  E yang terletak pada pekarangan belakang rumah Pak Hamid;
33. TK 33.05.11.2002-11.2010-031 dilanjutkan mengarah ke barat mengikuti jalan setapak sampai pada TK 33.05.11.2002-11.2010-032 dengan koordinat  $7^{\circ} 39' 0.492''$  S dan  $109^{\circ} 42' 28.200''$  E yang terletak pada jalan setapak;
34. TK 33.05.11.2002-11.2010-032 dilanjutkan mengarah ke barat daya mengikuti jalan setapak depan rumah Hartini sampai pada TK 33.05.11.2002-11.2010-033 dengan koordinat  $7^{\circ} 38' 59.316''$  S dan  $109^{\circ} 42' 28.567''$  E yang terletak pada jalan setapak depan rumah Hartini;
35. TK 33.05.11.2002-11.2010-033 dilanjutkan mengarah ke barat melewati belakang rumah Hartini sampai pada TK 33.05.11.2002-11.2010-034 dengan koordinat  $7^{\circ} 38' 59.061''$  S dan  $109^{\circ} 42' 27.503''$  E yang terletak pada belakang rumah Hartini;
36. TK 33.05.11.2002-11.2010-034 dilanjutkan mengarah ke selatan melewati pemukiman sampai pada TK 33.05.11.2002-11.2010-035 dengan koordinat  $7^{\circ} 38' 59.200''$  S dan  $109^{\circ} 42' 27.400''$  E yang terletak pada tepi jalan setapak bagian selatan;
37. TK 33.05.11.2002-11.2010-035 dilanjutkan mengarah ke barat mengikuti jalan setapak bagian selatan sampai pada TK 33.05.11.2002-11.2010-036 dengan koordinat  $7^{\circ} 38' 59.899''$  S dan  $109^{\circ} 42' 25.719''$  E yang terletak pada jalan setapak depan rumah Pak Siran;
38. TK 33.05.11.2002-11.2010-036 dilanjutkan mengarah ke utara mengikuti jalan setapak bagian barat sampai pada TK 33.05.11.2002-11.2010-037 dengan koordinat  $7^{\circ} 38' 58.967''$  S dan  $109^{\circ} 42' 25.904''$  E yang terletak pada jalan setapak tepi bagian utara;
39. TK 33.05.11.2002-11.2010-037 dilanjutkan mengarah ke timur mengikuti jalan setapak bagian utara sampai pada TK 33.05.11.2002-11.2010-038 dengan koordinat  $7^{\circ} 38' 59.249''$  S dan  $109^{\circ} 42' 26.745''$  E yang terletak pada belakang rumah Pak Suparno;
40. TK 33.05.11.2002-11.2010-038 dilanjutkan mengarah ke utara mengikuti jalan setapak bagian barat sampai pada TK 33.05.11.2002-11.2010-039 dengan koordinat  $7^{\circ} 39' 0.161''$  S dan  $109^{\circ} 42' 26.637''$  E yang terletak pada belakang rumah Pak Ranto;
41. TK 33.05.11.2002-11.2010-039 dilanjutkan mengarah ke barat mengikuti jalan setapak bagian selatan sampai pada TK 33.05.11.2002-11.2010-040 dengan koordinat  $7^{\circ} 38' 59.899''$  S dan  $109^{\circ} 42' 25.719''$  E yang terletak pada kebun;
42. TK 33.05.11.2002-11.2010-040 dilanjutkan mengarah ke selatan melewati belakang rumah Pak Muhaemin sampai pada TK 33.05.11.2002-11.2010-041 dengan koordinat  $7^{\circ} 38' 58.967''$  S dan  $109^{\circ} 42' 25.904''$  E yang terletak pada belakang rumah Muhaemin;

43. TK 33.05.11.2002-11.2010-041 dilanjutkan mengarah ke barat daya melewati pekarangan sampai pada TK 33.05.11.2002-11.2010-042 dengan koordinat  $7^{\circ} 38' 58.952''$  S dan  $109^{\circ} 42' 26.402''$  E yang terletak pada pekarangan;
44. TK 33.05.11.2002-11.2010-042 dilanjutkan mengarah ke tenggara melewati pemukiman sampai depan rumah Siti Rohimah sampai pada TK 33.05.11.2002-11.2010-043 dengan koordinat  $7^{\circ} 38' 57.778''$  S dan  $109^{\circ} 42' 26.702''$  E yang terletak pada depan rumah Siti Rohimah;
45. TK 33.05.11.2002-11.2010-043 dilanjutkan mengarah ke timur melewati kebun sampai pada TK 33.05.11.2002-11.2010-044 dengan koordinat  $7^{\circ} 38' 57.723''$  S dan  $109^{\circ} 42' 24.874''$  E yang terletak pada kebun
46. TK 33.05.11.2002-11.2010-044 dilanjutkan mengarah ke selatan melewati kebun sampai pada TK 33.05.11.2002-11.2010-045 dengan koordinat  $7^{\circ} 38' 58.683''$  S dan  $109^{\circ} 42' 24.748''$  E yang terletak pada parit belakang rumah Pak Nuryanto;
47. TK 33.05.11.2002-11.2010-045 dilanjutkan mengarah ke barat menyusuri as parit belakang rumah Pak Nuryanto sampai ke Jalan Pemandian sampai pada TK 33.05.11.2002-11.2010-046 dengan koordinat  $7^{\circ} 38' 58.672''$  S dan  $109^{\circ} 42' 23.824''$  E yang terletak pada Jalan Pemandian;
48. TK 33.05.11.2002-11.2010-046 dilanjutkan mengarah ke selatan mengikuti as Jalan Pemandian bagian tepi timur sampai pada TK 33.05.11.2002-11.2010-047 dengan koordinat  $7^{\circ} 38' 59.852''$  S dan  $109^{\circ} 42' 24.688''$  E yang terletak pada jembatan depan rumah Pak Junaedi;
49. TK 33.05.11.2002-11.2010-047 dilanjutkan mengarah ke barat melewati Jalan Pemandian sampai pada TK 33.05.11.2002-11.2010-048 dengan koordinat  $7^{\circ} 39' 0.000''$  S dan  $109^{\circ} 42' 25.352''$  E yang terletak pada jembatan;
50. TK 33.05.11.2002-11.2010-048 dilanjutkan mengarah ke barat melewati pemukiman sampai pada TK 33.05.11.2002-11.2010-049 dengan koordinat  $7^{\circ} 39' 0.647''$  S dan  $109^{\circ} 42' 25.319''$  E yang terletak pada kebun belakang pemukiman;
51. TK 33.05.11.2002-11.2010-049 dilanjutkan mengarah ke selatan melewati kebun sampai pada TK 33.05.11.2002-11.2010-050 dengan koordinat  $7^{\circ} 39' 0.973''$  S dan  $109^{\circ} 42' 22.090''$  E yang terletak pada kebun belakang pemukiman;
52. TK 33.05.11.2002-11.2010-050 dilanjutkan mengarah ke barat menyusuri as parit sampai pada TK 33.05.11.2002-11.2010-051 dengan koordinat  $7^{\circ} 39' 5.073''$  S dan  $109^{\circ} 42' 22.765''$  E yang terletak pada parit;
53. TK 33.05.11.2002-11.2010-051 dilanjutkan mengarah ke selatan mengikuti pematang sawah sampai pada TK 33.05.11.2002-11.2010-052 dengan koordinat  $7^{\circ} 39' 5.038''$  S dan  $109^{\circ} 42' 22.526''$  E yang terletak pada pematang sawah;
54. TK 33.05.11.2002-11.2010-052 dilanjutkan mengarah ke barat mengikuti pematang sawah sampai pada TK 33.05.11.2002-11.2010-053 dengan koordinat  $7^{\circ} 39' 4.898''$  S dan  $109^{\circ} 42' 19.744''$  E yang terletak pada pematang sawah;

55. TK 33.05.11.2002-11.2010-053 dilanjutkan mengarah ke utara mengikuti pematang sawah sampai pada TK 33.05.11.2002-11.2010-054 dengan koordinat  $7^{\circ} 39' 5.008''$  S dan  $109^{\circ} 42' 19.744''$  E yang terletak pada pematang sawah;
  56. TK 33.05.11.2002-11.2010-054 dilanjutkan mengarah ke barat mengikuti pematang sawah sampai pada TK 33.05.11.2002-11.2010-055 dengan koordinat  $7^{\circ} 39' 4.982''$  S dan  $109^{\circ} 42' 18.240''$  E yang terletak pada pematang sawah;
  57. TK 33.05.11.2002-11.2010-055 dilanjutkan mengarah ke selatan mengikuti pematang sawah sampai pada TK 33.05.11.2002-11.2010-056 dengan koordinat  $7^{\circ} 39' 5.910''$  S dan  $109^{\circ} 42' 18.085''$  E yang terletak pada jalan sawah; dan
  58. TK 33.05.11.2002-11.2010-056 dilanjutkan mengarah ke barat mengikuti as jalan sawah sampai pada TK 33.05.11.2002-11.2003-11.2010-000 dengan koordinat  $7^{\circ} 39' 5.729''$  S dan  $109^{\circ} 42' 16.122''$  E yang terletak pada Simpul batas antara Desa Surotrunan, Desa Kambang Sari, dan Desa Seliling Kecamatan Alian.
- b. Penetapan Batas Desa pada segmen Desa Surotrunan Kecamatan Alian dengan Desa Soka Kecamatan Poncowarno adalah:
1. dimulai dari TK 33.05.11.2001-11.2002-25.2010-000 dengan koordinat  $7^{\circ} 39' 23.760''$  LS dan  $109^{\circ} 43' 15.474''$  BT yang merupakan Simpul Batas antara Desa Bojongsari dan Desa Surotrunan Kecamatan Alian dengan Desa Soka Kecamatan Poncowarno;
  2. dari TK 33.05.11.2001-11.2002-25.2010-000 dilanjutkan mengarah ke barat laut melewati kebun sampai pada TK 33.05.11.2002-25.2010-001 dengan koordinat  $7^{\circ} 39' 21.474''$  LS dan  $109^{\circ} 43' 13.788''$  BT yang terletak pada kebun;
  3. TK 33.05.11.2002-25.2010-001 dilanjutkan mengarah ke timur laut melewati kebun sampai pada TK 33.05.11.2002-25.2010-002 dengan koordinat  $7^{\circ} 39' 20.987''$  LS dan  $109^{\circ} 43' 15.500''$  BT yang terletak pada kebun;
  4. TK 33.05.11.2002-25.2010-002 dilanjutkan mengarah ke barat laut melewati kebun sampai pada TK 33.05.11.2002-25.2010-003 dengan koordinat  $7^{\circ} 39' 19.470''$  LS dan  $109^{\circ} 43' 14.268''$  BT yang terletak pada pohon bambu (pinggir jalan);
  5. TK 33.05.11.2002-25.2010-003 dilanjutkan mengarah ke tenggara mengikuti tepi Jalan Desa sampai pada TK 33.05.11.2002-25.2010-004 dengan koordinat  $7^{\circ} 39' 19.581''$  LS dan  $109^{\circ} 43' 14.776''$  BT yang terletak pada lereng kebun;
  6. TK 33.05.11.2002-25.2010-004 dilanjutkan mengarah ke timur laut menyusuri tepi kebun sampai pada TK 33.05.11.2002-25.2010-005 dengan koordinat  $7^{\circ} 39' 19.260''$  LS dan  $109^{\circ} 43' 16.146''$  BT yang terletak pada parit;
  7. TK 33.05.11.2002-25.2010-005 dilanjutkan mengarah ke barat laut menyusuri as parit sampai pada TK 33.05.11.2002-25.2010-006 dengan koordinat  $7^{\circ} 39' 7.584''$  LS dan  $109^{\circ} 43' 19.314''$  BT yang terletak pada Jalan Desa Surotrunan-Soka; dan

8. TK 33.05.11.2002-25.2010-006 dilanjutkan mengarah ke timur laut mengikuti tepi Jalan Desa sebelah Timur sampai pada TK 33.05.11.2002-11.2010-25.2010-000 dengan koordinat  $7^{\circ} 39' 1.566''$  LS dan  $109^{\circ} 43' 18.704''$  BT yang terletak pada Simpul Batas antara Desa Surotrunan dan Desa Seliling Kecamatan Alian dengan Desa Soka Kecamatan Poncowarno.
- c. Penetapan Batas Desa pada segmen Desa Surotrunan Kecamatan Alian dengan Desa Bojongsari Kecamatan Alian adalah:
  1. dimulai dari TK 33.05.11.2001-11.2002-25.2010-000 dengan koordinat  $7^{\circ} 39' 23.760''$  LS dan  $109^{\circ} 43' 15.474''$  BT yang merupakan Simpul batas antara Desa Bojongsari dan Desa Surotrunan Kecamatan Alian dengan Desa Soka Kecamatan Poncowarno;
  2. dari TK 33.05.11.2001-11.2002-25.2010-000 dilanjutkan mengarah ke barat daya menyusuri jalur air sampai pada TK 33.05.11.2001-11.2002-001 dengan koordinat  $7^{\circ} 39' 24.806''$  LS dan  $109^{\circ} 43' 12.580''$  BT yang terletak pada kebun;
  3. TK 33.05.11.2001-11.2002-001 dilanjutkan mengarah ke barat daya melewati kebun sampai pada TK 33.05.11.2001-11.2002-002 dengan koordinat  $7^{\circ} 39' 25.327''$  LS dan  $109^{\circ} 43' 11.000''$  BT yang terletak pada pematang sawah;
  4. TK 33.05.11.2001-11.2002-002 dilanjutkan mengarah ke barat daya mengikuti pematang sawah sampai pada TK 33.05.11.2001-11.2002-003 dengan koordinat  $7^{\circ} 39' 26.138''$  LS dan  $109^{\circ} 43' 8.961''$  BT yang terletak pada lereng;
  5. TK 33.05.11.2001-11.2002-003 dilanjutkan mengarah ke selatan menyusuri lereng sampai pada TK 33.05.11.2001-11.2002-004 dengan koordinat  $7^{\circ} 39' 26.411''$  LS dan  $109^{\circ} 43' 8.849''$  BT yang terletak pada kebun;
  6. TK 33.05.11.2001-11.2002-004 dilanjutkan mengarah ke barat daya melewati kebun sampai pada TK 33.05.11.2001-11.2002-005 dengan koordinat  $7^{\circ} 39' 29.338''$  LS dan  $109^{\circ} 42' 59.736''$  BT yang terletak pada irigasi;
  7. TK 33.05.11.2001-11.2002-005 dilanjutkan mengarah ke barat daya melewati sungai sampai pada TK 33.05.11.2001-11.2002-006 dengan koordinat  $7^{\circ} 39' 29.462''$  LS dan  $109^{\circ} 42' 59.352''$  BT yang terletak pada kebun;
  8. TK 33.05.11.2001-11.2002-006 dilanjutkan mengarah ke barat daya melewati kebun sampai pada TK 33.05.11.2001-11.2002-007 dengan koordinat  $7^{\circ} 39' 31.752''$  LS dan  $109^{\circ} 42' 53.688''$  BT yang terletak pada Sungai;
  9. TK 33.05.11.2001-11.2002-007 dilanjutkan mengarah ke barat menyusuri sungai sampai pada TK 33.05.11.2001-11.2002-008 dengan koordinat  $7^{\circ} 39' 31.663''$  LS dan  $109^{\circ} 42' 52.276''$  BT yang terletak pada pematang sawah;
  10. TK 33.05.11.2001-11.2002-008 dilanjutkan mengarah ke tenggara mengikuti pematang sawah sampai pada TK 33.05.11.2001-11.2002-009 dengan koordinat  $7^{\circ} 39' 32.705''$  LS dan  $109^{\circ} 42' 52.317''$  BT yang terletak pada pematang sawah;
  11. TK 33.05.11.2001-11.2002-009 dilanjutkan mengarah ke barat daya mengikuti pematang sawah sampai pada TK 33.05.11.2001-11.2002-010 dengan koordinat  $7^{\circ} 39' 33.945''$  LS dan  $109^{\circ} 42' 48.695''$  BT yang terletak pada pematang sawah;

12. TK 33.05.11.2001-11.2002-010 dilanjutkan mengarah ke barat laut mengikuti pematang sawah sampai pada TK 33.05.11.2001-11.2002-011 dengan koordinat  $7^{\circ} 39' 32.292''$  LS dan  $109^{\circ} 42' 43.472''$  BT yang terletak pada Tanggul;
13. TK 33.05.11.2001-11.2002-011 dilanjutkan mengarah ke selatan mengikuti kebun sampai pada TK 33.05.11.2001-11.2002-012 dengan koordinat  $7^{\circ} 39' 35.906''$  LS dan  $109^{\circ} 42' 42.664''$  BT yang terletak pada Sungai;
14. TK 33.05.11.2001-11.2002-012 dilanjutkan mengarah ke barat melewati sungai sampai pada TK 33.05.11.2001-11.2002-013 dengan koordinat  $7^{\circ} 39' 36.059''$  LS dan  $109^{\circ} 42' 41.437''$  BT yang terletak pada drainase;
15. TK 33.05.11.2001-11.2002-013 dilanjutkan mengarah ke barat menyusuri drainase sampai pada TK 33.05.11.2001-11.2002-014 dengan koordinat  $7^{\circ} 39' 34.517''$  LS dan  $109^{\circ} 42' 37.672''$  BT yang terletak pada permukiman;
16. TK 33.05.11.2001-11.2002-014 dilanjutkan mengarah ke timur laut melewati permukiman sampai pada TK 33.05.11.2001-11.2002-015 dengan koordinat  $7^{\circ} 39' 32.282''$  LS dan  $109^{\circ} 42' 39.189''$  BT yang terletak pada Sungai;
17. TK 33.05.11.2001-11.2002-015 dilanjutkan mengarah ke barat laut menyusuri tepi sisi barat daya sungai sampai pada TK 33.05.11.2001-11.2002-016 dengan koordinat  $7^{\circ} 39' 30.778''$  LS dan  $109^{\circ} 42' 36.811''$  BT yang terletak pada pekarangan;
18. TK 33.05.11.2001-11.2002-016 dilanjutkan mengarah ke barat daya melewati pekarangan sampai pada TK 33.05.11.2001-11.2002-017 dengan koordinat  $7^{\circ} 39' 32.046''$  LS dan  $109^{\circ} 42' 36.401''$  BT yang terletak pada jalan;
19. TK 33.05.11.2001-11.2002-017 dilanjutkan mengarah ke barat daya melewati permukiman sampai pada TK 33.05.11.2001-11.2002-018 dengan koordinat  $7^{\circ} 39' 33.781''$  LS dan  $109^{\circ} 42' 35.853''$  BT yang terletak pada drainase;
20. TK 33.05.11.2001-11.2002-018 dilanjutkan mengarah ke barat laut melewati permukiman sampai pada TK 33.05.11.2001-11.2002-019 dengan koordinat  $7^{\circ} 39' 32.434''$  LS dan  $109^{\circ} 42' 33.465''$  BT yang terletak pada permukiman;
21. TK 33.05.11.2001-11.2002-019 dilanjutkan mengarah ke timur laut melewati permukiman sampai pada TK 33.05.11.2001-11.2002-020 dengan koordinat  $7^{\circ} 39' 30.727''$  LS dan  $109^{\circ} 42' 34.770''$  BT yang terletak pada jalan;
22. TK 33.05.11.2001-11.2002-020 dilanjutkan mengarah ke barat laut melewati permukiman sampai pada TK 33.05.11.2001-11.2002-021 dengan koordinat  $7^{\circ} 39' 27.909''$  LS dan  $109^{\circ} 42' 34.407''$  BT yang terletak pada Sungai;
23. TK 33.05.11.2001-11.2002-021 dilanjutkan mengarah ke barat daya menyusuri tepi sisi selatan sungai sampai pada TK 33.05.11.2001-11.2002-022 dengan koordinat  $7^{\circ} 39' 30.262''$  LS dan  $109^{\circ} 42' 32.478''$  BT yang terletak pada bangunan sekolah;
24. TK 33.05.11.2001-11.2002-022 dilanjutkan mengarah ke barat melewati pekarangan sampai pada TK 33.05.11.2001-11.2002-023 dengan koordinat  $7^{\circ} 39' 30.310''$  LS dan  $109^{\circ} 42' 32.040''$  BT yang terletak pada pekarangan Sekolah;

25. TK 33.05.11.2001-11.2002-023 dilanjutkan mengarah ke barat laut melewati pekarangan sampai pada TK 33.05.11.2001-11.2002-024 dengan koordinat  $7^{\circ} 39' 29.563''$  LS dan  $109^{\circ} 42' 31.700''$  BT yang terletak pada Sungai;
26. TK 33.05.11.2001-11.2002-024 dilanjutkan mengarah ke barat menyusuri tepi sisi selatan sungai sampai pada TK 33.05.11.2001-11.2002-025 dengan koordinat  $7^{\circ} 39' 29.933''$  LS dan  $109^{\circ} 42' 30.049''$  BT yang terletak pada Sungai;
27. TK 33.05.11.2001-11.2002-025 dilanjutkan mengarah ke selatan melewati sungai sampai pada TK 33.05.11.2001-11.2002-026 dengan koordinat  $7^{\circ} 39' 30.319''$  LS dan  $109^{\circ} 42' 29.995''$  BT yang terletak pada permukiman;
28. TK 33.05.11.2001-11.2002-026 dilanjutkan mengarah ke selatan melewati permukiman sampai pada TK 33.05.11.2001-11.2002-027 dengan koordinat  $7^{\circ} 39' 32.988''$  LS dan  $109^{\circ} 42' 29.799''$  BT yang terletak pada permukiman;
29. TK 33.05.11.2001-11.2002-027 dilanjutkan mengarah ke timur mengikuti jalan sampai pada TK 33.05.11.2001-11.2002-028 dengan koordinat  $7^{\circ} 39' 33.016''$  LS dan  $109^{\circ} 42' 32.338''$  BT yang terletak pada jalan;
30. TK 33.05.11.2001-11.2002-028 dilanjutkan mengarah ke barat daya melewati permukiman sampai pada TK 33.05.11.2001-11.2002-029 dengan koordinat  $7^{\circ} 39' 34.483''$  LS dan  $109^{\circ} 42' 31.810''$  BT yang terletak pada permukiman;
31. TK 33.05.11.2001-11.2002-029 dilanjutkan mengarah ke selatan melewati permukiman sampai pada TK 33.05.11.2001-11.2002-030 dengan koordinat  $7^{\circ} 39' 36.245''$  LS dan  $109^{\circ} 42' 31.951''$  BT yang terletak pada jalan;
32. TK 33.05.11.2001-11.2002-030 dilanjutkan mengarah ke barat mengikuti jalan sampai pada TK 33.05.11.2001-11.2002-031 dengan koordinat  $7^{\circ} 39' 35.839''$  LS dan  $109^{\circ} 42' 27.521''$  BT yang terletak pada pertigaan jalan;
33. TK 33.05.11.2001-11.2002-031 dilanjutkan mengarah ke barat mengikuti as jalan Tuan Sorotrunan sampai pada TK 33.05.11.2001-11.2002-032 dengan koordinat  $7^{\circ} 39' 35.007''$  LS dan  $109^{\circ} 42' 6.596''$  BT yang terletak pada rumah;
34. TK 33.05.11.2001-11.2002-032 dilanjutkan mengarah ke selatan melewati rumah sampai pada TK 33.05.11.2001-11.2002-033 dengan koordinat  $7^{\circ} 39' 35.474''$  LS dan  $109^{\circ} 42' 6.597''$  BT yang terletak pada rumah;
35. TK 33.05.11.2001-11.2002-033 dilanjutkan mengarah ke barat melewati rumah sampai pada TK 33.05.11.2001-11.2002-034 dengan koordinat  $7^{\circ} 39' 35.457''$  LS dan  $109^{\circ} 42' 5.432''$  BT yang terletak pada pekarangan;
36. TK 33.05.11.2001-11.2002-034 dilanjutkan mengarah ke utara melewati pekarangan sampai pada TK 33.05.11.2001-11.2002-035 dengan koordinat  $7^{\circ} 39' 34.926''$  LS dan  $109^{\circ} 42' 5.445''$  BT yang terletak pada jalan;
37. TK 33.05.11.2001-11.2002-035 dilanjutkan mengarah ke barat mengikuti jalan sampai pada TK 33.05.11.2001-11.2002-036 dengan koordinat  $7^{\circ} 39' 34.950''$  LS dan  $109^{\circ} 42' 4.676''$  BT yang terletak pada jalan;
38. TK 33.05.11.2001-11.2002-036 dilanjutkan mengarah ke utara mengikuti kebun sampai pada TK 33.05.11.2001-11.2002-037 dengan koordinat  $7^{\circ} 39' 33.823''$  LS dan  $109^{\circ} 42' 4.732''$  BT yang terletak pada kebun;

39. TK 33.05.11.2001-11.2002-037 dilanjutkan mengarah ke barat mengikuti kebun sampai pada TK 33.05.11.2001-11.2002-038 dengan koordinat  $7^{\circ} 39' 33.750''$  LS dan  $109^{\circ} 42' 3.389''$  BT yang terletak pada kebun;
  40. TK 33.05.11.2001-11.2002-038 dilanjutkan mengarah ke selatan mengikuti kebun sampai pada TK 33.05.11.2001-11.2002-039 dengan koordinat  $7^{\circ} 39' 34.835''$  LS dan  $109^{\circ} 42' 3.357''$  BT yang terletak pada jalan;
  41. TK 33.05.11.2001-11.2002-039 dilanjutkan mengarah ke barat mengikuti jalan sampai pada TK 33.05.11.2001-11.2002-040 dengan koordinat  $7^{\circ} 39' 34.775''$  LS dan  $109^{\circ} 42' 0.750''$  BT yang terletak pada jalan;
  42. TK 33.05.11.2001-11.2002-040 dilanjutkan mengarah ke selatan mengikuti pematang sawah sampai pada TK 33.05.11.2001-11.2002-041 dengan koordinat  $7^{\circ} 39' 36.648''$  LS dan  $109^{\circ} 42' 0.634''$  BT yang terletak pada pematang sawah;
  43. TK 33.05.11.2001-11.2002-041 dilanjutkan mengarah ke timur mengikuti pematang sawah sampai pada TK 33.05.11.2001-11.2002-042 dengan koordinat  $7^{\circ} 39' 36.680''$  LS dan  $109^{\circ} 42' 1.050''$  BT yang terletak pada pematang sawah; dan
  44. TK 33.05.11.2001-11.2002-042 dilanjutkan mengarah ke barat daya mengikuti pematang sawah sampai pada TK 33.05.11.2001-11.2002-12.2019-000 dengan koordinat  $7^{\circ} 39' 38.197''$  LS dan  $109^{\circ} 42' 0.831''$  BT yang terletak pada Simpul batas antara Desa Bojongsari dan Desa Tanahsari Kecamatan Alian dengan Desa Bandung Kecamatan Kebumen.
- d. Penetapan Batas Desa pada segmen Desa Surotrunan Kecamatan Alian dengan Desa Bandung Kecamatan Kebumen adalah:
1. dimulai dari TK 33.05.11.2002-12.2019-12.2021-000 dengan koordinat  $7^{\circ} 39' 44,936''$  LS dan  $109^{\circ} 41' 37,970''$  BT yang merupakan Simpul batas antara Desa Surotrunan Kecamatan Alian dengan Desa Bandung dan Desa Kalijirek Kecamatan Kebumen;
  2. dari TK 33.05.11.2002-12.2019-12.2021-000 dilanjutkan mengarah ke timur mengikuti pematang sawah sampai pada TK 33.05.11.2002-12.2019-001 dengan koordinat  $7^{\circ} 39' 44,680''$  LS dan  $109^{\circ} 41' 41,442''$  BT yang terletak pada pematang sawah;
  3. TK 33.05.11.2002-12.2019-001 dilanjutkan mengarah ke selatan mengikuti pematang sawah sampai pada TK 33.05.11.2002-12.2019-002 dengan koordinat  $7^{\circ} 39' 45,911''$  LS dan  $109^{\circ} 41' 41,453''$  BT yang terletak pada pematang sawah;
  4. TK 33.05.11.2002-12.2019-002 dilanjutkan mengarah ke timur mengikuti pematang sawah sampai pada TK 33.05.11.2002-12.2019-003 dengan koordinat  $7^{\circ} 39' 46,682''$  LS dan  $109^{\circ} 41' 48,766''$  BT yang terletak pada pematang sawah;
  5. TK 33.05.11.2002-12.2019-003 dilanjutkan mengarah ke utara mengikuti pematang sawah sampai pada TK 33.05.11.2002-12.2019-004 dengan koordinat  $7^{\circ} 39' 45,435''$  LS dan  $109^{\circ} 41' 48,994''$  BT yang terletak pada pematang sawah;

6. TK 33.05.11.2002-12.2019-004 dilanjutkan mengarah ke timur mengikuti pematang sawah sampai pada TK 33.05.11.2002-12.2019-005 dengan koordinat  $7^{\circ} 39' 46,173''$  LS dan  $109^{\circ} 41' 56,040''$  BT yang terletak pada pematang sawah;
  7. TK 33.05.11.2002-12.2019-005 dilanjutkan mengarah ke tenggara melewati Sungai Kuwarasan sampai pada TK 33.05.11.2002-12.2019-006 dengan koordinat  $7^{\circ} 39' 46,894''$  LS dan  $109^{\circ} 41' 57,023''$  BT yang terletak pada Sungai Kuwarasan;
  8. TK 33.05.11.2002-12.2019-006 dilanjutkan mengarah ke utara menyusuri as Sungai Kuwarasan sampai pada TK 33.05.11.2002-12.2019-007 dengan koordinat  $7^{\circ} 39' 38,021''$  LS dan  $109^{\circ} 41' 56,686''$  BT yang terletak pada pemukiman;
  9. TK 33.05.11.2002-12.2019-007 dilanjutkan mengarah ke timur melewati pemukiman sampai pada TK 33.05.11.2002-12.2019-008 dengan koordinat  $7^{\circ} 39' 38,143''$  LS dan  $109^{\circ} 42' 0,192''$  BT yang terletak pada pematang sawah; dan
  10. TK 33.05.11.2002-12.2019-008 dilanjutkan mengarah ke timur mengikuti pematang sawah sampai pada TK 33.05.11.2001-11.2002-12.2019-000 dengan koordinat  $7^{\circ} 39' 38,197''$  LS dan  $109^{\circ} 42' 0,831''$  BT yang terletak pada Simpul batas antara Desa Bojongsari dan Desa Surotrunan Kecamatan Alian dengan Desa Bandung Kecamatan Kebumen.
- e. Penetapan Batas Desa pada segmen Desa Surotrunan Kecamatan Alian dengan Desa Kalijirek Kecamatan Kebumen adalah:
1. dimulai dari TK 33.05.11.2002-11.2003-12.2021-000 dengan koordinat  $7^{\circ} 39' 27,836''$  LS dan  $109^{\circ} 41' 39,099''$  BT yang merupakan Simpul batas antara Desa Surotrunan dan Desa Kambang Sari Kecamatan Alian dengan Desa Kalijirek Kecamatan Kebumen;
  2. dari TK 33.05.11.2002-11.2003-12.2021-000 dilanjutkan mengarah ke selatan menyusuri saluran irigasi dan mengikuti Jalan Kambang Sari sampai pada TK 33.05.11.2002-12.2021-001 dengan koordinat  $7^{\circ} 39' 32,426''$  LS dan  $109^{\circ} 41' 38,907''$  BT yang terletak pada Jalan Kambang Sari;
  3. TK 33.05.11.2002-12.2021-001 dilanjutkan mengarah ke barat mengikuti pematang sawah sampai pada TK 33.05.11.2002-12.2021-002 dengan koordinat  $7^{\circ} 39' 32,414''$  LS dan  $109^{\circ} 41' 32,744''$  BT yang terletak pada pematang sawah;
  4. TK 33.05.11.2002-12.2021-002 dilanjutkan mengarah ke selatan mengikuti pematang sawah sampai pada TK 33.05.11.2002-12.2021-003 dengan koordinat  $7^{\circ} 39' 33,941''$  LS dan  $109^{\circ} 41' 32,623''$  BT yang terletak pada pematang sawah;
  5. TK 33.05.11.2002-12.2021-003 dilanjutkan mengarah ke timur mengikuti pematang sawah sampai pada TK 33.05.11.2002-12.2021-004 dengan koordinat  $7^{\circ} 39' 33,936''$  LS dan  $109^{\circ} 41' 35,986''$  BT yang terletak pada pematang sawah;

6. TK 33.05.11.2002-12.2021-004 dilanjutkan mengarah ke selatan mengikuti pematang sawah sampai pada TK 33.05.11.2002-12.2021-005 dengan koordinat  $7^{\circ} 39' 35.401''$  LS dan  $109^{\circ} 41' 35.883''$  BT yang terletak pada pematang sawah;
7. TK 33.05.11.2002-12.2021-005 dilanjutkan mengarah ke barat mengikuti pematang sawah sampai pada TK 33.05.11.2002-12.2021-006 dengan koordinat  $7^{\circ} 39' 35.067''$  LS dan  $109^{\circ} 41' 31.921''$  BT yang terletak pada pematang sawah;
8. TK 33.05.11.2002-12.2021-006 dilanjutkan mengarah ke selatan mengikuti pematang sawah sampai pada TK 33.05.11.2002-12.2021-007 dengan koordinat  $7^{\circ} 39' 36.994''$  LS dan  $109^{\circ} 41' 31.857''$  BT yang terletak pada Jalan Tuan Surotrunan;
9. TK 33.05.11.2002-12.2021-007 dilanjutkan mengarah ke timur mengikuti tepi Jalan Tuan Surotrunan sampai pada TK 33.05.11.2002-12.2021-008 dengan koordinat  $7^{\circ} 39' 36.721''$  LS dan  $109^{\circ} 41' 35.810''$  BT yang terletak pada Jalan Tuan Surotrunan;
10. TK 33.05.11.2002-12.2021-008 dilanjutkan mengarah ke selatan mengikuti pematang sawah sampai pada TK 33.05.11.2002-12.2021-009 dengan koordinat  $7^{\circ} 39' 39.665''$  LS dan  $109^{\circ} 41' 35.700''$  BT yang terletak pada pematang sawah;
11. TK 33.05.11.2002-12.2021-009 dilanjutkan mengarah ke timur mengikuti pematang sawah sampai pada TK 33.05.11.2002-12.2021-010 dengan koordinat  $7^{\circ} 39' 39.667''$  LS dan  $109^{\circ} 41' 38.214''$  BT yang terletak pada saluran irigasi;
12. TK 33.05.11.2002-12.2021-010 dilanjutkan mengarah ke selatan mengikuti pematang sawah sampai pada TK 33.05.11.2002-12.2021-011 dengan koordinat  $7^{\circ} 39' 41.210''$  LS dan  $109^{\circ} 41' 38.270''$  BT yang terletak pada saluran irigasi;
13. TK 33.05.11.2002-12.2021-011 dilanjutkan mengarah ke barat mengikuti pematang sawah sampai pada TK 33.05.11.2002-12.2021-012 dengan koordinat  $7^{\circ} 39' 41.223''$  LS dan  $109^{\circ} 41' 35.678''$  BT yang terletak pada pematang sawah;
14. TK 33.05.11.2002-12.2021-012 dilanjutkan mengarah ke selatan mengikuti pematang sawah sampai pada TK 33.05.11.2002-12.2021-013 dengan koordinat  $7^{\circ} 39' 43.043''$  LS dan  $109^{\circ} 41' 35.606''$  BT yang terletak pada pematang sawah;
15. TK 33.05.11.2002-12.2021-013 dilanjutkan mengarah ke barat mengikuti pematang sawah sampai pada TK 33.05.11.2002-12.2021-014 dengan koordinat  $7^{\circ} 39' 43.051''$  LS dan  $109^{\circ} 41' 34.801''$  BT yang terletak pada pematang sawah;
16. TK 33.05.11.2002-12.2021-014 dilanjutkan mengarah ke selatan mengikuti pematang sawah sampai pada TK 33.05.11.2002-12.2021-015 dengan koordinat  $7^{\circ} 39' 44.662''$  LS dan  $109^{\circ} 41' 34.775''$  BT yang terletak pada pematang sawah;

17. TK 33.05.11.2002-12.2021-015 dilanjutkan mengarah ke timur mengikuti pematang sawah sampai pada TK 33.05.11.2002-12.2021-016 dengan koordinat  $7^{\circ} 39' 44.936''$  LS dan  $109^{\circ} 41' 37.970''$  BT yang terletak pada saluran irigasi; dan
  18. TK 33.05.11.2002-12.2021-016 dilanjutkan mengarah ke selatan mengikuti pematang sawah sampai pada TK 33.05.11.2002-12.2019-12.2021-000 dengan koordinat  $7^{\circ} 39' 46.042''$  LS dan  $109^{\circ} 41' 37.956''$  BT yang terletak pada Simpul batas antara Desa Surotrunan Kecamatan Alian dengan Desa Bandung dan Desa Kalijirek Kecamatan Kebumen.
- f. Penetapan Batas Desa pada segmen Desa Surotrunan Kecamatan Alian dengan Desa Kambang Sari Kecamatan Alian adalah:
1. dimulai dari TK 33.05.11.2002-11.2003-12.2021-000 dengan koordinat  $7^{\circ} 39' 27.836''$  LS dan  $109^{\circ} 41' 39.099''$  BT yang merupakan Simpul batas antara Desa Surotrunan dan Desa Kambang Sari Kecamatan Alian dengan Desa Kalijirek Kecamatan Kebumen;
  2. dari TK 33.05.11.2002-11.2003-12.2021-000 dilanjutkan mengarah ke timur melewati Jalan Kambang Sari sampai pada TK 33.05.11.2002-11.2003-001 dengan koordinat  $7^{\circ} 39' 27.861''$  LS dan  $109^{\circ} 41' 39.670''$  BT yang terletak pada Jalan Kambang Sari;
  3. TK 33.05.11.2002-11.2003-001 dilanjutkan mengarah ke timur mengikuti pematang sawah sampai pada TK 33.05.11.2002-11.2003-002 dengan koordinat  $7^{\circ} 39' 26.977''$  LS dan  $109^{\circ} 41' 39.720''$  BT yang terletak pada pematang sawah;
  4. TK 33.05.11.2002-11.2003-002 dilanjutkan mengarah ke utara mengikuti pematang sawah sampai pada TK 33.05.11.2002-11.2003-003 dengan koordinat  $7^{\circ} 39' 26.995''$  LS dan  $109^{\circ} 41' 40.064''$  BT yang terletak pada patok rumah milik Bapak Arifin;
  5. TK 33.05.11.2002-11.2003-003 dilanjutkan mengarah ke timur melewati rumah milik Bapak Arifin sampai pada TK 33.05.11.2002-11.2003-004 dengan koordinat  $7^{\circ} 39' 25.891''$  LS dan  $109^{\circ} 41' 40.408''$  BT yang terletak pada pematang sawah;
  6. TK 33.05.11.2002-11.2003-004 dilanjutkan mengarah ke timur laut mengikuti pematang sawah sampai pada TK 33.05.11.2002-11.2003-005 dengan koordinat  $7^{\circ} 39' 25.774''$  LS dan  $109^{\circ} 41' 40.418''$  BT yang terletak pada jalan lingkungan;
  7. TK 33.05.11.2002-11.2003-005 dilanjutkan mengarah ke timur laut melewati jalan lingkungan sampai pada TK 33.05.11.2002-11.2003-006 dengan koordinat  $7^{\circ} 39' 25.735''$  LS dan  $109^{\circ} 41' 40.644''$  BT yang terletak pada pekarangan;
  8. TK 33.05.11.2002-11.2003-006 dilanjutkan mengarah ke timur melewati pekarangan sampai pada TK 33.05.11.2002-11.2003-007 dengan koordinat  $7^{\circ} 39' 31.003''$  LS dan  $109^{\circ} 41' 55.003''$  BT yang terletak pada Sungai Kuwarasan;

9. TK 33.05.11.2002-11.2003-007 dilanjutkan mengarah ke timur laut menyusuri as Sungai Kuwarasan sampai pada TK 33.05.11.2002-11.2003-008 dengan koordinat  $7^{\circ} 39' 30.974''$  LS dan  $109^{\circ} 41' 55.223''$  BT yang terletak pada Sungai Kuwarasan;
10. TK 33.05.11.2002-11.2003-008 dilanjutkan mengarah ke timur melewati pekarangan milik Ibu Tuginah sampai pada TK 33.05.11.2002-11.2003-009 dengan koordinat  $7^{\circ} 39' 29.733''$  LS dan  $109^{\circ} 41' 55.470''$  BT yang terletak pada pekarangan rumah milik Ibu Tuginah;
11. TK 33.05.11.2002-11.2003-009 dilanjutkan mengarah ke timur laut melewati pemukiman sampai pada TK 33.05.11.2002-11.2003-010 dengan koordinat  $7^{\circ} 39' 29.714''$  LS dan  $109^{\circ} 41' 55.181''$  BT yang terletak pada gapura;
12. TK 33.05.11.2002-11.2003-010 dilanjutkan mengarah ke barat mengikuti jalan lingkungan sampai pada TK 33.05.11.2002-11.2003-011 dengan koordinat  $7^{\circ} 39' 29.733''$  LS dan  $109^{\circ} 41' 55.470''$  BT yang terletak pada jalan lingkungan;
13. TK 33.05.11.2002-11.2003-011 dilanjutkan mengarah ke timur laut mengikuti pematang sawah sampai pada TK 33.05.11.2002-11.2003-012 dengan koordinat  $7^{\circ} 39' 29.714''$  LS dan  $109^{\circ} 41' 55.181''$  BT yang terletak pada pematang sawah;
14. TK 33.05.11.2002-11.2003-012 dilanjutkan mengarah ke barat mengikuti pematang sawah sampai pada TK 33.05.11.2002-11.2003-013 dengan koordinat  $7^{\circ} 39' 26.882''$  LS dan  $109^{\circ} 41' 55.288''$  BT yang terletak pada pematang sawah;
15. TK 33.05.11.2002-11.2003-013 dilanjutkan mengarah ke barat laut mengikuti pematang sawah sampai pada TK 33.05.11.2002-11.2003-014 dengan koordinat  $7^{\circ} 39' 26.855''$  LS dan  $109^{\circ} 41' 55.404''$  BT yang terletak pada pematang sawah;
16. TK 33.05.11.2002-11.2003-014 dilanjutkan mengarah ke utara mengikuti pematang sawah sampai pada TK 33.05.11.2002-11.2003-015 dengan koordinat  $7^{\circ} 39' 26.662''$  LS dan  $109^{\circ} 41' 55.276''$  BT yang terletak pada pematang sawah;
17. TK 33.05.11.2002-11.2003-015 dilanjutkan mengarah ke timur laut mengikuti pematang sawah sampai pada TK 33.05.11.2002-11.2003-016 dengan koordinat  $7^{\circ} 39' 25.396''$  LS dan  $109^{\circ} 41' 55.416''$  BT yang terletak pada pematang sawah;
18. TK 33.05.11.2002-11.2003-016 dilanjutkan mengarah ke timur laut mengikuti pematang sawah sampai pada TK 33.05.11.2002-11.2003-017 dengan koordinat  $7^{\circ} 39' 25.332''$  LS dan  $109^{\circ} 41' 55.820''$  BT yang terletak pada pematang sawah;
19. TK 33.05.11.2002-11.2003-017 dilanjutkan mengarah ke barat laut mengikuti pematang sawah sampai pada TK 33.05.11.2002-11.2003-018 dengan koordinat  $7^{\circ} 39' 19.180''$  LS dan  $109^{\circ} 41' 56.421''$  BT yang terletak pada pematang sawah;

20. TK 33.05.11.2002-11.2003-018 dilanjutkan mengarah ke timur mengikuti pematang sawah sampai pada TK 33.05.11.2002-11.2003-019 dengan koordinat  $7^{\circ} 39' 18.634''$  LS dan  $109^{\circ} 41' 57.670''$  BT yang terletak pada pematang sawah;
21. TK 33.05.11.2002-11.2003-019 dilanjutkan mengarah ke utara mengikuti pematang sawah sampai pada TK 33.05.11.2002-11.2003-020 dengan koordinat  $7^{\circ} 39' 14.659''$  LS dan  $109^{\circ} 41' 56.895''$  BT yang terletak pada pematang sawah; dan
22. TK 33.05.11.2002-11.2003-020 dilanjutkan mengarah ke sampai pada TK 33.05.11.2002-11.2003-11.2010-000 dengan koordinat  $7^{\circ} 39' 14.364''$  LS dan  $109^{\circ} 41' 57.702''$  BT yang terletak pada Simpul batas antara Desa Surotrunan, Desa Kambang Sari, dan Desa Seliling Kecamatan Alian.

### Bagian Ketiga

#### Penetapan dan Penegasan Batas Desa Kambang Sari

##### Pasal 8

Penetapan dan Penegasan Batas Desa Kambang Sari Kecamatan Alian sebagaimana dimaksud dalam Pasal 3 huruf c memiliki Batas-batas sebagai berikut:

- a. Batas sebelah Utara : Desa Karangembang dan Desa Seliling Kecamatan Alian
- b. Batas sebelah Timur : Desa Seliling dan Desa Surotrunan Kecamatan Alian
- c. Batas sebelah Selatan : Desa Surotrunan Kecamatan Alian dan Desa Kalijirek Kecamatan Kebumen
- d. Batas sebelah Barat : Desa Tanuharjo dan Desa Karangembang Kecamatan Alian

##### Pasal 9

Penetapan dan Penegasan Batas Desa Kambang Sari Kecamatan Alian sebagaimana dimaksud dalam Pasal 8 sebagai berikut:

- a. Penetapan Batas Desa pada segmen Desa Kambang Sari dengan Desa Karangembang Kecamatan Alian adalah:
  1. dimulai dari TK 33.05.11.2003-11.2009-11.2010-000 dengan koordinat  $7^{\circ} 38' 24.386''$  LS dan  $109^{\circ} 41' 45.927''$  BT yang merupakan Simpul batas antara Desa Kambang Sari, Desa Karangembang, dan Desa Seliling Kecamatan Alian;
  2. dari TK 33.05.11.2003-11.2009-11.2010-000 dilanjutkan mengarah ke barat menyusuri lembahan sampai pada TK 33.05.11.2003-11.2009-001 dengan koordinat  $7^{\circ} 38' 26.201''$  LS dan  $109^{\circ} 41' 39.876''$  BT yang terletak pada perubahan batas antara lembah dan lereng;
  3. TK 33.05.11.2003-11.2009-001 dilanjutkan mengarah ke selatan menyusuri lereng sampai pada TK 33.05.11.2003-11.2009-002 dengan koordinat  $7^{\circ} 38' 32.028''$  LS dan  $109^{\circ} 41' 41.388''$  BT yang terletak pada jalan setapak;
  4. TK 33.05.11.2003-11.2009-002 dilanjutkan mengarah ke selatan mengikuti jalan sampai pada TK 33.05.11.2003-11.2009-003 dengan koordinat  $7^{\circ} 38' 41.308''$  LS dan  $109^{\circ} 41' 41.287''$  BT yang terletak pada Sungai;

5. TK 33.05.11.2003-11.2009-003 dilanjutkan mengarah ke barat daya menyusuri sungai sampai pada TK 33.05.11.2003-11.2009-004 dengan koordinat  $7^{\circ} 38' 44.224''$  LS dan  $109^{\circ} 41' 39.833''$  BT yang terletak pada hutan;
6. TK 33.05.11.2003-11.2009-004 dilanjutkan mengarah ke barat ldaya mengikuti hutan sampai pada TK 33.05.11.2003-11.2009-005 dengan koordinat  $7^{\circ} 38' 45.502''$  LS dan  $109^{\circ} 41' 38.453''$  BT yang terletak pada jalan;
7. TK 33.05.11.2003-11.2009-005 dilanjutkan mengarah ke barat daya mengikuti jalan sampai pada TK 33.05.11.2003-11.2009-006 dengan koordinat  $7^{\circ} 38' 49.952''$  LS dan  $109^{\circ} 41' 35.312''$  BT yang terletak pada Sungai Aliran Wadas Lintang;
8. TK 33.05.11.2003-11.2009-006 dilanjutkan mengarah ke barat daya melewati Sungai Aliran Wadas Lintang sampai pada TK 33.05.11.2003-11.2009-007 dengan koordinat  $7^{\circ} 38' 50.364''$  LS dan  $109^{\circ} 41' 35.094''$  BT yang terletak pada Jalan Permukiman;
9. TK 33.05.11.2003-11.2009-007 dilanjutkan mengarah ke barat daya mengikuti jalan sampai pada TK 33.05.11.2003-11.2009-008 dengan koordinat  $7^{\circ} 38' 54.091''$  LS dan  $109^{\circ} 41' 33.631''$  BT yang terletak pada lereng;
10. TK 33.05.11.2003-11.2009-008 dilanjutkan mengarah ke barat daya menyusuri lereng kurang lebih 89 meter, lalu ke arah tenggara kurang lebih 55 meter sampai pada TK 33.05.11.2003-11.2009-009 dengan koordinat  $7^{\circ} 38' 58.483''$  LS dan  $109^{\circ} 41' 34.005''$  BT yang terletak pada pekarangan;
11. TK 33.05.11.2003-11.2009-009 dilanjutkan mengarah ke selatan melewati pekarangan sampai pada TK 33.05.11.2003-11.2009-010 dengan koordinat  $7^{\circ} 39' 0.372''$  LS dan  $109^{\circ} 41' 33.450''$  BT yang terletak pada drainase;
12. TK 33.05.11.2003-11.2009-010 dilanjutkan mengarah ke barat menyusuri drainase kurang lebih 44 meter, lalu ke arah barat daya kurang lebih 28 meter, lalu ke arah barat kurang lebih 12 meter sampai pada TK 33.05.11.2003-11.2009-011 dengan koordinat  $7^{\circ} 39' 1.161''$  LS dan  $109^{\circ} 41' 31.454''$  BT yang terletak pada pekarangan;
13. TK 33.05.11.2003-11.2009-011 dilanjutkan mengarah ke selatan melewati pekarangan sampai pada TK 33.05.11.2003-11.2009-012 dengan koordinat  $7^{\circ} 39' 3.306''$  LS dan  $109^{\circ} 41' 31.158''$  BT yang terletak pada Sungai;
14. TK 33.05.11.2003-11.2009-012 dilanjutkan mengarah ke barat daya melewati sungai sampai pada TK 33.05.11.2003-11.2009-013 dengan koordinat  $7^{\circ} 39' 3.414''$  LS dan  $109^{\circ} 41' 31.119''$  BT yang terletak pada pematang sawah;
15. TK 33.05.11.2003-11.2009-013 dilanjutkan mengarah ke selatan mengikuti pematang sawah sampai pada TK 33.05.11.2003-11.2009-014 dengan koordinat  $7^{\circ} 39' 7.524''$  LS dan  $109^{\circ} 41' 30.715''$  BT yang terletak pada pematang sawah;
16. TK 33.05.11.2003-11.2009-014 dilanjutkan mengarah ke barat mengikuti pematang sawah sampai pada TK 33.05.11.2003-11.2009-015 dengan koordinat  $7^{\circ} 39' 7.230''$  LS dan  $109^{\circ} 41' 27.324''$  BT yang terletak pada pematang sawah;

17. TK 33.05.11.2003-11.2009-015 dilanjutkan mengarah ke selatan mengikuti pematang sawah sampai pada TK 33.05.11.2003-11.2009-016 dengan koordinat  $7^{\circ} 39' 8.616''$  LS dan  $109^{\circ} 41' 27.018''$  BT yang terletak pada pematang sawah;
  18. TK 33.05.11.2003-11.2009-016 dilanjutkan mengarah ke barat mengikuti pematang sawah sampai pada TK 33.05.11.2003-11.2009-017 dengan koordinat  $7^{\circ} 39' 8.388''$  LS dan  $109^{\circ} 41' 25.446''$  BT yang terletak pada pematang sawah;
  19. TK 33.05.11.2003-11.2009-017 dilanjutkan mengarah ke selatan mengikuti pematang sawah sampai pada TK 33.05.11.2003-11.2009-018 dengan koordinat  $7^{\circ} 39' 12.336''$  LS dan  $109^{\circ} 41' 24.888''$  BT yang terletak pada pematang sawah;
  20. TK 33.05.11.2003-11.2009-018 dilanjutkan mengarah ke barat mengikuti pematang sawah sampai pada TK 33.05.11.2003-11.2009-019 dengan koordinat  $7^{\circ} 39' 11.193''$  LS dan  $109^{\circ} 41' 15.700''$  BT yang terletak pada pematang sawah;
  21. TK 33.05.11.2003-11.2009-019 dilanjutkan mengarah ke timur laut mengikuti pematang sawah sampai pada TK 33.05.11.2003-11.2009-020 dengan koordinat  $7^{\circ} 39' 9.831''$  LS dan  $109^{\circ} 41' 15.906''$  BT yang terletak pada pematang sawah; dan
  22. TK 33.05.11.2003-11.2009-020 dilanjutkan mengarah ke barat mengikuti pematang sawah sampai pada TK 33.05.11.2003-11.2005-11.2009-000 dengan koordinat  $7^{\circ} 39' 9.839''$  LS dan  $109^{\circ} 41' 14.857''$  BT yang terletak pada Simpul batas antara Desa Kambang Sari, Desa Tanuharjo, dan Desa Karangembang Kecamatan Alian.
- b. Penetapan Batas Desa pada segmen Desa Kambang Sari dengan Desa Seliling Kecamatan Alian adalah:
1. dimulai dari TK 33.05.11.2003-11.2009-11.2010-000 dengan koordinat  $7^{\circ} 38' 24.386''$  LS dan  $109^{\circ} 41' 45.927''$  BT yang merupakan Simpul batas antara Desa Kambang Sari, Desa Karangembang, dan Desa Seliling Kecamatan Alian;
  2. dari TK 33.05.11.2003-11.2009-11.2010-000 dilanjutkan mengarah ke tenggara melewati kebun sampai pada TK 33.05.11.2003-11.2010-001 dengan koordinat  $7^{\circ} 38' 32.913''$  LS dan  $109^{\circ} 41' 48.259''$  BT yang terletak pada kebun;
  3. TK 33.05.11.2003-11.2010-001 dilanjutkan mengarah ke tenggara melewati kebun sampai pada TK 33.05.11.2003-11.2010-002 dengan koordinat  $7^{\circ} 38' 50.904''$  LS dan  $109^{\circ} 41' 59.201''$  BT yang terletak pada kebun;
  4. TK 33.05.11.2003-11.2010-002 dilanjutkan mengarah ke selatan melewati kebun sampai pada TK 33.05.11.2003-11.2010-003 dengan koordinat  $7^{\circ} 38' 58.823''$  LS dan  $109^{\circ} 41' 59.472''$  BT yang terletak pada saluran air;
  5. TK 33.05.11.2003-11.2010-003 dilanjutkan mengarah ke barat daya menyusuri saluran air sampai pada TK 33.05.11.2003-11.2010-004 dengan koordinat  $7^{\circ} 39' 2.413''$  LS dan  $109^{\circ} 41' 57.403''$  BT yang terletak pada Jalan Beji;

6. TK 33.05.11.2003-11.2010-004 dilanjutkan mengarah ke selatan melewati Jalan Beji sampai pada TK 33.05.11.2003-11.2010-005 dengan koordinat  $7^{\circ} 39' 2.752''$  LS dan  $109^{\circ} 41' 57.369''$  BT yang terletak pada Jalan Beji;
  7. TK 33.05.11.2003-11.2010-005 dilanjutkan mengarah ke selatan mengikuti pematang sawah sampai pada TK 33.05.11.2003-11.2010-006 dengan koordinat  $7^{\circ} 39' 9.932''$  LS dan  $109^{\circ} 41' 57.602''$  BT yang terletak pada jembatan; dan
  8. TK 33.05.11.2003-11.2010-006 dilanjutkan mengarah ke timur mengikuti Jalan Sibugel sampai pada TK 33.05.11.2002-11.2003-11.2010-000 dengan koordinat  $7^{\circ} 39' 10.002''$  LS dan  $109^{\circ} 41' 57.904''$  BT yang terletak pada Simpul batas antara Desa Surotrunan, Desa Kambang Sari, dan Desa Seliling Kecamatan Alian.
- c. Penetapan Batas Desa pada segmen Desa Kambang Sari dengan Desa Surotrunan Kecamatan Alian adalah:
1. dimulai dari TK 33.05.11.2002-11.2003-12.2021-000 dengan koordinat  $7^{\circ} 39' 27.836''$  LS dan  $109^{\circ} 41' 39.099''$  BT yang merupakan Simpul batas antara Desa Surotrunan dan Desa Kambang Sari Kecamatan Alian dengan Desa Kalijirek Kecamatan Kebumen;
  2. dari TK 33.05.11.2002-11.2003-12.2021-000 dilanjutkan mengarah ke timur melewati Jalan Kambang Sari sampai pada TK 33.05.11.2002-11.2003-001 dengan koordinat  $7^{\circ} 39' 27.861''$  LS dan  $109^{\circ} 41' 39.670''$  BT yang terletak pada Jalan Kambang Sari;
  3. TK 33.05.11.2002-11.2003-001 dilanjutkan mengarah ke timur mengikuti pematang sawah sampai pada TK 33.05.11.2002-11.2003-002 dengan koordinat  $7^{\circ} 39' 26.977''$  LS dan  $109^{\circ} 41' 39.720''$  BT yang terletak pada pematang sawah;
  4. TK 33.05.11.2002-11.2003-002 dilanjutkan mengarah ke utara mengikuti pematang sawah sampai pada TK 33.05.11.2002-11.2003-003 dengan koordinat  $7^{\circ} 39' 26.995''$  LS dan  $109^{\circ} 41' 40.064''$  BT yang terletak pada patok rumah milik Bapak Arifin;
  5. TK 33.05.11.2002-11.2003-003 dilanjutkan mengarah ke timur melewati rumah milik Bapak Arifin sampai pada TK 33.05.11.2002-11.2003-004 dengan koordinat  $7^{\circ} 39' 25.891''$  LS dan  $109^{\circ} 41' 40.408''$  BT yang terletak pada pematang sawah;
  6. TK 33.05.11.2002-11.2003-004 dilanjutkan mengarah ke timur laut mengikuti pematang sawah sampai pada TK 33.05.11.2002-11.2003-005 dengan koordinat  $7^{\circ} 39' 25.774''$  LS dan  $109^{\circ} 41' 40.418''$  BT yang terletak pada jalan lingkungan;
  7. TK 33.05.11.2002-11.2003-005 dilanjutkan mengarah ke timur laut melewati jalan lingkungan sampai pada TK 33.05.11.2002-11.2003-006 dengan koordinat  $7^{\circ} 39' 25.735''$  LS dan  $109^{\circ} 41' 40.644''$  BT yang terletak pada pekarangan;

8. TK 33.05.11.2002-11.2003-006 dilanjutkan mengarah ke timur melewati pekarangan sampai pada TK 33.05.11.2002-11.2003-007 dengan koordinat  $7^{\circ} 39' 31.003''$  LS dan  $109^{\circ} 41' 55.003''$  BT yang terletak pada Sungai Kuwarasan;
9. TK 33.05.11.2002-11.2003-007 dilanjutkan mengarah ke timur laut menyusuri as Sungai Kuwarasan sampai pada TK 33.05.11.2002-11.2003-008 dengan koordinat  $7^{\circ} 39' 30.974''$  LS dan  $109^{\circ} 41' 55.223''$  BT yang terletak pada Sungai Kuwarasan;
10. TK 33.05.11.2002-11.2003-008 dilanjutkan mengarah ke timur melewati pekarangan milik Ibu Tuginah sampai pada TK 33.05.11.2002-11.2003-009 dengan koordinat  $7^{\circ} 39' 29.733''$  LS dan  $109^{\circ} 41' 55.470''$  BT yang terletak pada pekarangan rumah milik Ibu Tuginah;
11. TK 33.05.11.2002-11.2003-009 dilanjutkan mengarah ke timur laut melewati pemukiman sampai pada TK 33.05.11.2002-11.2003-010 dengan koordinat  $7^{\circ} 39' 29.714''$  LS dan  $109^{\circ} 41' 55.181''$  BT yang terletak pada gapura;
12. TK 33.05.11.2002-11.2003-010 dilanjutkan mengarah ke barat mengikuti jalan lingkungan sampai pada TK 33.05.11.2002-11.2003-011 dengan koordinat  $7^{\circ} 39' 29.733''$  LS dan  $109^{\circ} 41' 55.470''$  BT yang terletak pada jalan lingkungan;
13. TK 33.05.11.2002-11.2003-011 dilanjutkan mengarah ke timur laut mengikuti pematang sawah sampai pada TK 33.05.11.2002-11.2003-012 dengan koordinat  $7^{\circ} 39' 29.714''$  LS dan  $109^{\circ} 41' 55.181''$  BT yang terletak pada pematang sawah;
14. TK 33.05.11.2002-11.2003-012 dilanjutkan mengarah ke barat mengikuti pematang sawah sampai pada TK 33.05.11.2002-11.2003-013 dengan koordinat  $7^{\circ} 39' 26.882''$  LS dan  $109^{\circ} 41' 55.288''$  BT yang terletak pada pematang sawah;
15. TK 33.05.11.2002-11.2003-013 dilanjutkan mengarah ke barat laut mengikuti pematang sawah sampai pada TK 33.05.11.2002-11.2003-014 dengan koordinat  $7^{\circ} 39' 26.855''$  LS dan  $109^{\circ} 41' 55.404''$  BT yang terletak pada pematang sawah;
16. TK 33.05.11.2002-11.2003-014 dilanjutkan mengarah ke utara mengikuti pematang sawah sampai pada TK 33.05.11.2002-11.2003-015 dengan koordinat  $7^{\circ} 39' 26.662''$  LS dan  $109^{\circ} 41' 55.276''$  BT yang terletak pada pematang sawah;
17. TK 33.05.11.2002-11.2003-015 dilanjutkan mengarah ke timur laut mengikuti pematang sawah sampai pada TK 33.05.11.2002-11.2003-016 dengan koordinat  $7^{\circ} 39' 25.396''$  LS dan  $109^{\circ} 41' 55.416''$  BT yang terletak pada pematang sawah;
18. TK 33.05.11.2002-11.2003-016 dilanjutkan mengarah ke timur laut mengikuti pematang sawah sampai pada TK 33.05.11.2002-11.2003-017 dengan koordinat  $7^{\circ} 39' 25.332''$  LS dan  $109^{\circ} 41' 55.820''$  BT yang terletak pada pematang sawah;

19. TK 33.05.11.2002-11.2003-017 dilanjutkan mengarah ke barat laut mengikuti pematang sawah sampai pada TK 33.05.11.2002-11.2003-018 dengan koordinat  $7^{\circ} 39' 19.180''$  LS dan  $109^{\circ} 41' 56.421''$  BT yang terletak pada pematang sawah;
  20. TK 33.05.11.2002-11.2003-018 dilanjutkan mengarah ke timur mengikuti pematang sawah sampai pada TK 33.05.11.2002-11.2003-019 dengan koordinat  $7^{\circ} 39' 18.634''$  LS dan  $109^{\circ} 41' 57.670''$  BT yang terletak pada pematang sawah;
  21. TK 33.05.11.2002-11.2003-019 dilanjutkan mengarah ke utara mengikuti pematang sawah sampai pada TK 33.05.11.2002-11.2003-020 dengan koordinat  $7^{\circ} 39' 14.659''$  LS dan  $109^{\circ} 41' 56.895''$  BT yang terletak pada pematang sawah; dan
  22. TK 33.05.11.2002-11.2003-020 dilanjutkan mengarah ke sampai pada TK 33.05.11.2002-11.2003-11.2010-000 dengan koordinat  $7^{\circ} 39' 14.364''$  LS dan  $109^{\circ} 41' 57.702''$  BT yang terletak pada Simpul batas antara Desa Surotrunan, Desa Kambang Sari, dan Desa Seliling Kecamatan Alian.
- d. Penetapan Batas Desa pada segmen Desa Kambang Sari Kecamatan Alian dengan Desa Kalijirek Kecamatan Kebumen adalah:
1. dimulai dari TK 33.05.11.2003-11.2005-12.2021-000 dengan koordinat  $7^{\circ} 39' 18,162''$  LS dan  $109^{\circ} 41' 8,753''$  BT yang merupakan Simpul batas antara Desa Kambang Sari dan Desa Tanuharjo Kecamatan Alian dengan Desa Kalijirek Kecamatan Kebumen;
  2. dari TK 33.05.11.2003-11.2005-12.2021-000 dilanjutkan mengarah ke timur mengikuti pematang sawah sampai pada TK 33.05.11.2003-12.2021-001 dengan koordinat  $7^{\circ} 39' 18,271''$  LS dan  $109^{\circ} 41' 9,278''$  BT yang terletak pada pematang sawah;
  3. TK 33.05.11.2003-12.2021-001 dilanjutkan mengarah ke selatan mengikuti pematang sawah sampai pada TK 33.05.11.2003-12.2021-002 dengan koordinat  $7^{\circ} 39' 18,635''$  LS dan  $109^{\circ} 41' 9,209''$  BT yang terletak pada pematang sawah;
  4. TK 33.05.11.2003-12.2021-002 dilanjutkan mengarah ke timur mengikuti pematang sawah sampai pada TK 33.05.11.2003-12.2021-003 dengan koordinat  $7^{\circ} 39' 19,604''$  LS dan  $109^{\circ} 41' 15,910''$  BT yang terletak pada pematang sawah;
  5. TK 33.05.11.2003-12.2021-003 dilanjutkan mengarah ke selatan mengikuti pematang sawah sampai pada TK 33.05.11.2003-12.2021-004 dengan koordinat  $7^{\circ} 39' 20,907''$  LS dan  $109^{\circ} 41' 15,804''$  BT yang terletak pada pematang sawah;
  6. TK 33.05.11.2003-12.2021-004 dilanjutkan mengarah ke timur mengikuti pematang sawah sampai pada TK 33.05.11.2003-12.2021-005 dengan koordinat  $7^{\circ} 39' 21,533''$  LS dan  $109^{\circ} 41' 24,718''$  BT yang terletak pada pematang sawah;

7. TK 33.05.11.2003-12.2021-005 dilanjutkan mengarah ke selatan mengikuti pematang sawah sampai pada TK 33.05.11.2003-12.2021-006 dengan koordinat  $7^{\circ} 39' 26,621''$  LS dan  $109^{\circ} 41' 24,241''$  BT yang terletak pada pematang sawah;
8. TK 33.05.11.2003-12.2021-006 dilanjutkan mengarah ke barat mengikuti pematang sawah sampai pada TK 33.05.11.2003-12.2021-007 dengan koordinat  $7^{\circ} 39' 25,833''$  LS dan  $109^{\circ} 41' 15,638''$  BT yang terletak pada pematang sawah;
9. TK 33.05.11.2003-12.2021-007 dilanjutkan mengarah ke selatan mengikuti pematang sawah sampai pada TK 33.05.11.2003-12.2021-008 dengan koordinat  $7^{\circ} 39' 28,395''$  LS dan  $109^{\circ} 41' 15,771''$  BT yang terletak pada pematang sawah;
10. TK 33.05.11.2003-12.2021-008 dilanjutkan mengarah ke tenggara mengikuti pematang sawah kurang lebih 44 m, lalu ke arah selatan kurang lebih 20 m, lalu ke arah timur kurang lebih 26 m sampai pada TK 33.05.11.2003-12.2021-009 dengan koordinat  $7^{\circ} 39' 29,469''$  LS dan  $109^{\circ} 41' 18,021''$  BT yang terletak pada pematang sawah;
11. TK 33.05.11.2003-12.2021-009 dilanjutkan mengarah ke selatan mengikuti pematang sawah kurang lebih 29 m, lalu ke arah timur kurang lebih 13 m, lalu ke arah selatan kurang lebih 25 m sampai pada TK 33.05.11.2003-12.2021-010 dengan koordinat  $7^{\circ} 39' 31,242''$  LS dan  $109^{\circ} 41' 18,349''$  BT yang terletak pada pematang sawah;
12. TK 33.05.11.2003-12.2021-010 dilanjutkan mengarah ke timur mengikuti pematang sawah sampai pada TK 33.05.11.2003-12.2021-011 dengan koordinat  $7^{\circ} 39' 31,528''$  LS dan  $109^{\circ} 41' 30,918''$  BT yang terletak pada pematang sawah;
13. TK 33.05.11.2003-12.2021-011 dilanjutkan mengarah ke utara mengikuti pematang sawah sampai pada TK 33.05.11.2003-12.2021-012 dengan koordinat  $7^{\circ} 39' 29,074''$  LS dan  $109^{\circ} 41' 31,043''$  BT yang terletak pada pematang sawah;
14. TK 33.05.11.2003-12.2021-012 dilanjutkan mengarah ke barat mengikuti pematang sawah sampai pada TK 33.05.11.2003-12.2021-013 dengan koordinat  $7^{\circ} 39' 28,807''$  LS dan  $109^{\circ} 41' 28,687''$  BT yang terletak pada pematang sawah;
15. TK 33.05.11.2003-12.2021-013 dilanjutkan mengarah ke utara mengikuti pematang sawah sampai pada TK 33.05.11.2003-12.2021-014 dengan koordinat  $7^{\circ} 39' 27,328''$  LS dan  $109^{\circ} 41' 28,818''$  BT yang terletak pada pematang sawah; dan
16. TK 33.05.11.2003-12.2021-014 dilanjutkan mengarah ke timur mengikuti pematang sawah sampai pada TK 33.05.11.2002-11.2003-12.2021-000 dengan koordinat  $7^{\circ} 39' 27,836''$  LS dan  $109^{\circ} 41' 39,099''$  BT yang terletak pada Simpul batas antara Desa Surotrunan dan Desa Kambang Sari Kecamatan Alian dengan Desa Kalijirek Kecamatan Kebumen.

- e. Penetapan Batas Desa pada segmen Desa Kambang Sari dengan Desa Tanuharjo Kecamatan Alian adalah:
1. dimulai dari TK 33.05.11.2003-11.2005-11.2009-000 dengan koordinat  $7^{\circ} 39' 9.839''$  LS dan  $109^{\circ} 41' 14.857''$  BT yang merupakan Simpul batas antara Desa Kambang Sari, Desa Tanuharjo, dan Desa Karangembang Kecamatan Alian;
  2. dari TK 33.05.11.2003-11.2005-11.2009-000 dilanjutkan mengarah ke selatan mengikuti pematang sawah sampai pada TK 33.05.11.2003-11.2005-001 dengan koordinat  $7^{\circ} 39' 17.022''$  LS dan  $109^{\circ} 41' 15.606''$  BT yang terletak pada irigasi;
  3. TK 33.05.11.2003-11.2005-001 dilanjutkan mengarah ke barat menyusuri irigasi sampai pada TK 33.05.11.2003-11.2005-002 dengan koordinat  $7^{\circ} 39' 16.279''$  LS dan  $109^{\circ} 41' 8.923''$  BT yang terletak pada pematang sawah; dan
  4. TK 33.05.11.2003-11.2005-002 dilanjutkan mengarah ke selatan mengikuti pematang sawah sampai pada TK 33.05.11.2003-11.2005-12.2021-000 dengan koordinat  $7^{\circ} 39' 18.162''$  LS dan  $109^{\circ} 41' 8.753''$  BT yang terletak pada Simpul batas antara Desa Kambang Sari dan Desa Tanuharjo Kecamatan Alian dengan Desa Kalijirek Kecamatan Kebumen.

#### Bagian Keempat

#### Penetapan dan Penegasan Batas Desa Jatimulyo

##### Pasal 10

Penetapan dan Penegasan Batas Desa Jatimulyo Kecamatan Alian sebagaimana dimaksud dalam Pasal 3 huruf d memiliki Batas-batas sebagai berikut:

- a. Batas sebelah Utara : Desa Karangtanjung dan Desa Tanuharjo Kecamatan Alian
- b. Batas sebelah Timur : Desa Kalijirek dan Desa Candiwulan Kecamatan Kebumen
- c. Batas sebelah Selatan : Desa Kawedusan Kecamatan Kebumen
- d. Batas sebelah Barat : Desa Karang Sari Kecamatan Kebumen

##### Pasal 11

Penetapan dan Penegasan Batas Desa Jatimulyo Kecamatan Alian sebagaimana dimaksud dalam Pasal 10 sebagai berikut:

- a. Penetapan Batas Desa pada segmen Desa Jatimulyo dengan Desa Karangtanjung Kecamatan Alian adalah:
  1. dimulai dari TK 33.05.11.2004-11.2006-12.2028-000 dengan koordinat  $7^{\circ} 39' 16.200''$  LS dan  $109^{\circ} 40' 9.401''$  BT yang merupakan Simpul batas antara Desa Jatimulyo dan Desa Karangtanjung Kecamatan Alian dengan Desa Karang Sari Kecamatan Kebumen;
  2. dari TK 33.05.11.2004-11.2006-12.2028-000 dilanjutkan mengarah ke timur mengikuti pematang sawah milik Bapak Kabul Apriyanto, Bapak Moh Solehudin, dan Bapak Mustofa sampai pada TK 33.05.11.2004-11.2006-001 dengan koordinat  $7^{\circ} 39' 16.244''$  LS dan  $109^{\circ} 40' 10.367''$  BT yang terletak pada Kali Bakung;

3. TK 33.05.11.2004-11.2006-001 dilanjutkan mengarah ke tenggara menyusuri Kali Bakung sampai pada TK 33.05.11.2004-11.2006-002 dengan koordinat  $7^{\circ} 39' 18.263''$  LS dan  $109^{\circ} 40' 22.622''$  BT yang terletak pada pertemuan antara sungai dan saluran air;
4. TK 33.05.11.2004-11.2006-002 dilanjutkan mengarah ke utara menyusuri pertemuan tiga saluran air sampai pada TK 33.05.11.2004-11.2006-003 dengan koordinat  $7^{\circ} 39' 15.983''$  LS dan  $109^{\circ} 40' 22.345''$  BT yang terletak pada Kali Bakung;
5. TK 33.05.11.2004-11.2006-003 dilanjutkan mengarah ke timur menyusuri Kali Bakung sampai pada TK 33.05.11.2004-11.2006-004 dengan koordinat  $7^{\circ} 39' 16.106''$  LS dan  $109^{\circ} 40' 23.305''$  BT yang terletak pada pematang sawah;
6. TK 33.05.11.2004-11.2006-004 dilanjutkan mengarah ke timur mengikuti pematang sawah sampai pada TK 33.05.11.2004-11.2006-005 dengan koordinat  $7^{\circ} 39' 16.005''$  LS dan  $109^{\circ} 40' 24.402''$  BT yang terletak pada pematang sawah;
7. TK 33.05.11.2004-11.2006-005 dilanjutkan mengarah ke tenggara mengikuti pematang sawah sampai pada TK 33.05.11.2004-11.2006-006 dengan koordinat  $7^{\circ} 39' 16.300''$  LS dan  $109^{\circ} 40' 24.949''$  BT yang terletak pada pematang sawah;
8. TK 33.05.11.2004-11.2006-006 dilanjutkan mengarah ke selatan mengikuti pematang sawah sampai pada TK 33.05.11.2004-11.2006-007 dengan koordinat  $7^{\circ} 39' 17.091''$  LS dan  $109^{\circ} 40' 25.058''$  BT yang terletak pada Kali Bakung;
9. TK 33.05.11.2004-11.2006-007 dilanjutkan mengarah ke tenggara menyusuri Kali Bakung sampai pada TK 33.05.11.2004-11.2006-008 dengan koordinat  $7^{\circ} 39' 17.353''$  LS dan  $109^{\circ} 40' 26.819''$  BT yang terletak pada jembatan;
10. TK 33.05.11.2004-11.2006-008 dilanjutkan mengarah ke utara mengikuti Jalan Pemandian Air Panas Krakal sampai pada TK 33.05.11.2004-11.2006-009 dengan koordinat  $7^{\circ} 39' 16.597''$  LS dan  $109^{\circ} 40' 26.780''$  BT yang terletak pada Jalan Pemandian Air Panas Krakal;
11. TK 33.05.11.2004-11.2006-009 dilanjutkan mengarah ke timur melewati Jalan Pemandian Air Panas Krakal sampai pada TK 33.05.11.2004-11.2006-010 dengan koordinat  $7^{\circ} 39' 16.596''$  LS dan  $109^{\circ} 40' 27.156''$  BT yang terletak pada Jalan Pemandian Air Panas Krakal;
12. TK 33.05.11.2004-11.2006-010 dilanjutkan mengarah ke timur laut mengikuti pematang sawah sampai pada TK 33.05.11.2004-11.2006-011 dengan koordinat  $7^{\circ} 39' 16.291''$  LS dan  $109^{\circ} 40' 28.149''$  BT yang terletak pada pematang sawah;
13. TK 33.05.11.2004-11.2006-011 dilanjutkan mengarah ke utara mengikuti pematang sawah sampai pada TK 33.05.11.2004-11.2006-012 dengan koordinat  $7^{\circ} 39' 14.333''$  LS dan  $109^{\circ} 40' 28.006''$  BT yang terletak pada pematang sawah;

14. TK 33.05.11.2004-11.2006-012 dilanjutkan mengarah ke timur mengikuti pematang sawah sampai pada TK 33.05.11.2004-11.2006-013 dengan koordinat  $7^{\circ} 39' 14.311''$  LS dan  $109^{\circ} 40' 28.410''$  BT yang terletak pada pematang sawah;
  15. TK 33.05.11.2004-11.2006-013 dilanjutkan mengarah ke selatan mengikuti pematang sawah sampai pada TK 33.05.11.2004-11.2006-014 dengan koordinat  $7^{\circ} 39' 14.533''$  LS dan  $109^{\circ} 40' 28.420''$  BT yang terletak pada pematang sawah;
  16. TK 33.05.11.2004-11.2006-014 dilanjutkan mengarah ke timur laut mengikuti pematang sawah sampai pada TK 33.05.11.2004-11.2006-015 dengan koordinat  $7^{\circ} 39' 13.884''$  LS dan  $109^{\circ} 40' 29.804''$  BT yang terletak pada pematang sawah; dan
  17. TK 33.05.11.2004-11.2006-015 dilanjutkan mengarah ke timur laut melewati tepi Sungai Turus sampai pada TK 33.05.11.2004-11.2005-11.2006-000 dengan koordinat  $7^{\circ} 39' 13.707''$  LS dan  $109^{\circ} 40' 30.066''$  BT yang terletak pada Simpul batas antara Desa Jatimulyo, Desa Tanuharjo, dan Desa Karangtanjung Kecamatan Alian.
- b. Penetapan Batas Desa pada segmen Desa Jatimulyo dengan Desa Tanuharjo Kecamatan Alian adalah:
1. dimulai dari TK 33.05.11.2004-11.2005-12.2021-000 dengan koordinat  $7^{\circ} 39' 30.093''$  LS dan  $109^{\circ} 41' 0.243''$  BT yang merupakan Simpul batas antara Desa Jatimulyo dan Desa Tanuharjo Kecamatan Alian dengan Desa Kalijirek Kecamatan Kebumen;
  2. dari TK 33.05.11.2004-11.2005-12.2021-000 dilanjutkan mengarah ke selatan mengikuti pematang sawah sampai pada TK 33.05.11.2004-11.2005-001 dengan koordinat  $7^{\circ} 39' 30.579''$  LS dan  $109^{\circ} 41' 0.261''$  BT yang terletak pada pematang sawah;
  3. TK 33.05.11.2004-11.2005-001 dilanjutkan mengarah ke barat mengikuti pematang sawah sampai pada TK 33.05.11.2004-11.2005-002 dengan koordinat  $7^{\circ} 39' 30.492''$  LS dan  $109^{\circ} 40' 58.176''$  BT yang terletak pada pematang sawah;
  4. TK 33.05.11.2004-11.2005-002 dilanjutkan mengarah ke selatan mengikuti tepi sisi timur Jalan Jatimulyo sampai pada TK 33.05.11.2004-11.2005-003 dengan koordinat  $7^{\circ} 39' 30.945''$  LS dan  $109^{\circ} 40' 58.158''$  BT yang terletak pada Jalan Jatimulyo;
  5. TK 33.05.11.2004-11.2005-003 dilanjutkan mengarah ke barat mengikuti saluran irigasi sampai pada TK 33.05.11.2004-11.2005-004 dengan koordinat  $7^{\circ} 39' 30.711''$  LS dan  $109^{\circ} 40' 54.473''$  BT yang terletak pada saluran irigasi;
  6. TK 33.05.11.2004-11.2005-004 dilanjutkan mengarah ke utara mengikuti saluran irigasi sampai pada TK 33.05.11.2004-11.2005-005 dengan koordinat  $7^{\circ} 39' 29.583''$  LS dan  $109^{\circ} 40' 54.408''$  BT yang terletak pada saluran irigasi;
  7. TK 33.05.11.2004-11.2005-005 dilanjutkan mengarah ke barat laut mengikuti pematang sawah sampai pada TK 33.05.11.2004-11.2005-006 dengan koordinat  $7^{\circ} 39' 27.488''$  LS dan  $109^{\circ} 40' 53.253''$  BT yang terletak pada pematang sawah;

8. TK 33.05.11.2004-11.2005-006 dilanjutkan mengarah ke utara mengikuti pematang sawah sampai pada TK 33.05.11.2004-11.2005-007 dengan koordinat  $7^{\circ} 39' 26.634''$  LS dan  $109^{\circ} 40' 53.237''$  BT yang terletak pada pematang sawah;
  9. TK 33.05.11.2004-11.2005-007 dilanjutkan mengarah ke barat mengikuti pematang sawah sampai pada TK 33.05.11.2004-11.2005-008 dengan koordinat  $7^{\circ} 39' 26.628''$  LS dan  $109^{\circ} 40' 52.233''$  BT yang terletak pada pematang sawah;
  10. TK 33.05.11.2004-11.2005-008 dilanjutkan mengarah ke barat laut mengikuti pematang sawah sampai pada TK 33.05.11.2004-11.2005-009 dengan koordinat  $7^{\circ} 39' 25.860''$  LS dan  $109^{\circ} 40' 52.100''$  BT yang terletak pada pematang sawah;
  11. TK 33.05.11.2004-11.2005-009 dilanjutkan mengarah ke barat mengikuti pematang sawah sampai pada TK 33.05.11.2004-11.2005-010 dengan koordinat  $7^{\circ} 39' 25.820''$  LS dan  $109^{\circ} 40' 51.043''$  BT yang terletak pada pematang sawah;
  12. TK 33.05.11.2004-11.2005-010 dilanjutkan mengarah ke barat laut mengikuti pematang sawah sampai pada TK 33.05.11.2004-11.2005-011 dengan koordinat  $7^{\circ} 39' 24.890''$  LS dan  $109^{\circ} 40' 50.893''$  BT yang terletak pada pematang sawah;
  13. TK 33.05.11.2004-11.2005-011 dilanjutkan mengarah ke barat mengikuti pematang sawah kurang lebih 60 meter, lalu ke arah selatan kurang lebih 11 meter sampai pada TK 33.05.11.2004-11.2005-012 dengan koordinat  $7^{\circ} 39' 25.224''$  LS dan  $109^{\circ} 40' 48.914''$  BT yang terletak pada pematang sawah;
  14. TK 33.05.11.2004-11.2005-012 dilanjutkan mengarah ke barat mengikuti pematang sawah sampai pada TK 33.05.11.2004-11.2005-013 dengan koordinat  $7^{\circ} 39' 24.394''$  LS dan  $109^{\circ} 40' 37.462''$  BT yang terletak pada pematang sawah; dan
  15. TK 33.05.11.2004-11.2005-013 dilanjutkan mengarah ke barat laut mengikuti as Sungai Bakung sampai pada TK 33.05.11.2004-11.2005-11.2006-000 dengan koordinat  $7^{\circ} 39' 13.707''$  LS dan  $109^{\circ} 40' 30.066''$  BT yang terletak pada Simpul batas antara Desa Jatimulyo, Desa Tanuharjo, dan Desa Karangtanjung Kecamatan Alian.
- c. Penetapan Batas Desa pada segmen Desa Jatimulyo Kecamatan Alian dengan Desa Kalijirek Kecamatan Kebumen adalah:
1. dimulai dari TK 33.05.11.2004-11.2005-12.2021-000 dengan koordinat  $7^{\circ} 39' 30,069''$  LS dan  $109^{\circ} 41' 0,244''$  BT yang merupakan Simpul batas antara Desa Jatimulyo dan Desa Tanuharjo Kecamatan Alian dengan Desa Kalijirek Kecamatan Kebumen;
  2. dari TK 33.05.11.2004-11.2005-12.2021-000 dilanjutkan mengarah ke timur mengikuti pematang sawah sampai pada TK 33.05.11.2004-12.2021-001 dengan koordinat  $7^{\circ} 39' 30,112''$  LS dan  $109^{\circ} 41' 0,680''$  BT yang terletak pada pematang sawah;

3. TK 33.05.11.2004-12.2021-001 dilanjutkan mengarah ke selatan mengikuti pematang sawah sampai pada TK 33.05.11.2004-12.2021-002 dengan koordinat  $7^{\circ} 39' 31,037''$  LS dan  $109^{\circ} 41' 0,731''$  BT yang terletak pada pematang sawah;
4. TK 33.05.11.2004-12.2021-002 dilanjutkan mengarah ke timur mengikuti pematang sawah sampai pada TK 33.05.11.2004-12.2021-003 dengan koordinat  $7^{\circ} 39' 31,618''$  LS dan  $109^{\circ} 41' 5,878''$  BT yang terletak pada batas antara sawah dan kebun;
5. TK 33.05.11.2004-12.2021-003 dilanjutkan mengarah ke selatan menyusuri batas antara sawah dan kebun sampai pada TK 33.05.11.2004-12.2021-004 dengan koordinat  $7^{\circ} 39' 34,207''$  LS dan  $109^{\circ} 41' 6,125''$  BT yang terletak pada batas antara sawah dan kebun;
6. TK 33.05.11.2004-12.2021-004 dilanjutkan mengarah ke timur menyusuri batas antara sawah dan kebun sampai pada TK 33.05.11.2004-12.2021-005 dengan koordinat  $7^{\circ} 39' 34,276''$  LS dan  $109^{\circ} 41' 7,041''$  BT yang terletak pada batas antara sawah dan kebun;
7. TK 33.05.11.2004-12.2021-005 dilanjutkan mengarah ke selatan menyusuri batas antara sawah dan kebun sampai pada TK 33.05.11.2004-12.2021-006 dengan koordinat  $7^{\circ} 39' 35,354''$  LS dan  $109^{\circ} 41' 7,182''$  BT yang terletak pada batas antara sawah dan kebun;
8. TK 33.05.11.2004-12.2021-006 dilanjutkan mengarah ke timur mengikuti pematang sawah sampai pada TK 33.05.11.2004-12.2021-007 dengan koordinat  $7^{\circ} 39' 35,501''$  LS dan  $109^{\circ} 41' 8,662''$  BT yang terletak pada pematang sawah;
9. TK 33.05.11.2004-12.2021-007 dilanjutkan mengarah ke selatan mengikuti pematang sawah kurang lebih 14 meter, lalu ke arah barat daya kurang lebih 16 meter, lalu ke arah selatan kurang lebih 58 meter sampai pada TK 33.05.11.2004-12.2021-008 dengan koordinat  $7^{\circ} 39' 38,246''$  LS dan  $109^{\circ} 41' 8,182''$  BT yang terletak pada pematang sawah;
10. TK 33.05.11.2004-12.2021-008 dilanjutkan mengarah ke barat mengikuti pematang sawah sampai pada TK 33.05.11.2004-12.2021-009 dengan koordinat  $7^{\circ} 39' 38,251''$  LS dan  $109^{\circ} 41' 7,174''$  BT yang terletak pada pematang sawah;
11. TK 33.05.11.2004-12.2021-009 dilanjutkan mengarah ke selatan mengikuti pematang sawah sampai pada TK 33.05.11.2004-12.2021-010 dengan koordinat  $7^{\circ} 39' 39,371''$  LS dan  $109^{\circ} 41' 7,065''$  BT yang terletak pada pematang sawah;
12. TK 33.05.11.2004-12.2021-010 dilanjutkan mengarah ke barat mengikuti pematang sawah sampai pada TK 33.05.11.2004-12.2021-011 dengan koordinat  $7^{\circ} 39' 39,346''$  LS dan  $109^{\circ} 41' 6,548''$  BT yang terletak pada pematang sawah;

13. TK 33.05.11.2004-12.2021-011 dilanjutkan mengarah ke selatan mengikuti pematang sawah kurang lebih 13 meter, lalu belok 7 meter ke arah barat daya, lalu belok 11 meter ke arah tenggara, lalu 26 meter ke arah selatan mengikuti bangunan rumah sampai jalan raya sampai pada TK 33.05.11.2004-12.2021-012 dengan koordinat  $7^{\circ} 39' 40,966''$  LS dan  $109^{\circ} 41' 6,492''$  BT yang terletak pada Jalan Pangeran Bumidirjo;
14. TK 33.05.11.2004-12.2021-012 dilanjutkan mengarah ke tenggara melewati Jalan Pangeran Bumidirjo sampai pada TK 33.05.11.2004-12.2021-013 dengan koordinat  $7^{\circ} 39' 41,409''$  LS dan  $109^{\circ} 41' 7,030''$  BT yang terletak pada pematang sawah;
15. TK 33.05.11.2004-12.2021-013 dilanjutkan mengarah ke selatan mengikuti pematang sawah sampai pada TK 33.05.11.2004-12.2021-014 dengan koordinat  $7^{\circ} 39' 43,185''$  LS dan  $109^{\circ} 41' 7,110''$  BT yang terletak pada pematang sawah;
16. TK 33.05.11.2004-12.2021-014 dilanjutkan mengarah ke barat mengikuti pematang sawah sampai pada TK 33.05.11.2004-12.2021-015 dengan koordinat  $7^{\circ} 39' 43,325''$  LS dan  $109^{\circ} 41' 5,847''$  BT yang terletak pada Jembatan Saluran Irigasi;
17. TK 33.05.11.2004-12.2021-015 dilanjutkan mengarah ke barat laut mengikuti saluran air sampai pada TK 33.05.11.2004-12.2021-016 dengan koordinat  $7^{\circ} 39' 42,782''$  LS dan  $109^{\circ} 41' 4,651''$  BT yang terletak pada saluran air;
18. TK 33.05.11.2004-12.2021-016 dilanjutkan mengarah ke barat melewati permukiman sampai pada TK 33.05.11.2004-12.2021-017 dengan koordinat  $7^{\circ} 39' 42,830''$  LS dan  $109^{\circ} 41' 2,247''$  BT yang terletak pada permukiman;
19. TK 33.05.11.2004-12.2021-017 dilanjutkan mengarah ke utara melewati bangunan gudang kurang lebih 7 meter, lalu 18 meter ke arah barat, lalu 13 meter ke arah timur laut sampai pada TK 33.05.11.2004-12.2021-018 dengan koordinat  $7^{\circ} 39' 42,133''$  LS dan  $109^{\circ} 41' 1,689''$  BT yang terletak pada Jalan Pangeran Bumidirjo;
20. TK 33.05.11.2004-12.2021-018 dilanjutkan mengarah ke barat daya mengikuti tepi sisi selatan Jalan Pangeran Bumidirjo sampai pada TK 33.05.11.2004-12.2021-019 dengan koordinat  $7^{\circ} 39' 42,477''$  LS dan  $109^{\circ} 41' 0,188''$  BT yang terletak pada pematang sawah;
21. TK 33.05.11.2004-12.2021-019 dilanjutkan mengarah ke tenggara mengikuti pematang sawah kurang lebih 19 meter, lalu ke arah barat daya kurang lebih 10 meter sampai pada TK 33.05.11.2004-12.2021-020 dengan koordinat  $7^{\circ} 39' 43,242''$  LS dan  $109^{\circ} 41' 0,021''$  BT yang terletak pada pematang sawah;
22. TK 33.05.11.2004-12.2021-020 dilanjutkan mengarah ke barat daya mengikuti pematang sawah sampai pada TK 33.05.11.2004-12.2021-021 dengan koordinat  $7^{\circ} 39' 44,683''$  LS dan  $109^{\circ} 40' 59,710''$  BT yang terletak pada pematang sawah;

23. TK 33.05.11.2004-12.2021-021 dilanjutkan mengarah ke barat daya mengikuti pematang sawah kurang lebih 6 meter, lalu 37 meter ke arah barat laut sampai pada TK 33.05.11.2004-12.2021-022 dengan koordinat  $7^{\circ} 39' 44,153''$  LS dan  $109^{\circ} 40' 58,597''$  BT yang terletak pada saluran irigasi;
  24. TK 33.05.11.2004-12.2021-022 dilanjutkan mengarah ke barat daya mengikuti saluran irigasi sampai pada TK 33.05.11.2004-12.2021-023 dengan koordinat  $7^{\circ} 39' 44,935''$  LS dan  $109^{\circ} 40' 56,356''$  BT yang terletak pada Jembatan Saluran Irigasi;
  25. TK 33.05.11.2004-12.2021-023 dilanjutkan mengarah ke barat daya mengikuti saluran air sampai pada TK 33.05.11.2004-12.2021-024 dengan koordinat  $7^{\circ} 39' 46,114''$  LS dan  $109^{\circ} 40' 53,415''$  BT yang terletak pada saluran air;
  26. TK 33.05.11.2004-12.2021-024 dilanjutkan mengarah ke barat laut melewati kebun sampai pada TK 33.05.11.2004-12.2021-025 dengan koordinat  $7^{\circ} 39' 45,691''$  LS dan  $109^{\circ} 40' 52,251''$  BT yang terletak pada Sungai Bakung; dan
  27. TK 33.05.11.2004-12.2021-025 dilanjutkan mengarah ke barat daya mengikuti as Sungai Bakung sampai pada TK 33.05.11.2004-12.2021-12.2022-000 dengan koordinat  $7^{\circ} 39' 53,842''$  LS dan  $109^{\circ} 40' 43,297''$  BT yang terletak pada Simpul batas antara Desa Jatimulyo Kecamatan Alian dengan Desa Kalijirek dan Desa Candiwulan Kecamatan Kebumen.
- d. Penetapan Batas Desa pada segmen Desa Jatimulyo Kecamatan Alian dengan Desa Candiwulan Kecamatan Kebumen adalah:
1. dimulai dari TK 33.05.11.2004-12.2021-12.2022-000 dengan koordinat  $7^{\circ} 39' 53,842''$  LS dan  $109^{\circ} 40' 43,297''$  BT yang merupakan Simpul batas antara Desa Jatimulyo Kecamatan Alian dengan Desa Kalijirek dan Desa Candiwulan Kecamatan Kebumen; dan
  2. dari TK 33.05.11.2004-12.2021-12.2022-000 dilanjutkan mengarah ke barat daya menyusuri as Sungai Bakung sampai pada TK 33.05.11.2004-12.2022-12.2023-000 dengan koordinat  $7^{\circ} 40' 1,069''$  LS dan  $109^{\circ} 40' 40,445''$  BT yang terletak pada Simpul batas antara Desa Jatimulyo Kecamatan Alian dengan Desa Candiwulan dan Desa Kawedusan Kecamatan Kebumen.
- e. Penetapan Batas Desa pada segmen Desa Jatimulyo Kecamatan Alian dengan Desa Kawedusan Kecamatan Kebumen adalah:
1. dimulai dari TK 33.05.11.2004-12.2023-12.2028-000 dengan koordinat  $7^{\circ} 39' 39,117''$  LS dan  $109^{\circ} 40' 12,422''$  BT yang merupakan Simpul batas antara Desa Jatimulyo Kecamatan Alian dengan Desa Kawedusan dan Desa Karang Sari Kecamatan Kebumen;
  2. dari TK 33.05.11.2004-12.2023-12.2028-000 dilanjutkan mengarah ke timur mengikuti pematang sawah sampai pada TK 33.05.11.2004-12.2023-001 dengan koordinat  $7^{\circ} 39' 39,050''$  LS dan  $109^{\circ} 40' 13,979''$  BT yang terletak pada pagar tanaman;
  3. TK 33.05.11.2004-12.2023-001 dilanjutkan mengarah ke tenggara mengikuti pagar tanaman sampai pada TK 33.05.11.2004-12.2023-002 dengan koordinat  $7^{\circ} 39' 39,161''$  LS dan  $109^{\circ} 40' 14,093''$  BT yang terletak pada pagar tanaman;

4. TK 33.05.11.2004-12.2023-002 dilanjutkan mengarah ke selatan mengikuti saluran air sampai pada TK 33.05.11.2004-12.2023-003 dengan koordinat 7° 39' 39.917" LS dan 109° 40' 14.071" BT yang terletak pada permukiman;
5. TK 33.05.11.2004-12.2023-003 dilanjutkan mengarah ke timur melewati permukiman sampai pada TK 33.05.11.2004-12.2023-004 dengan koordinat 7° 39' 40.076" LS dan 109° 40' 17.885" BT yang terletak pada kebun;
6. TK 33.05.11.2004-12.2023-004 dilanjutkan mengarah ke timur melewati kebun sampai pada TK 33.05.11.2004-12.2023-005 dengan koordinat 7° 39' 40.108" LS dan 109° 40' 18.866" BT yang terletak pada permukiman;
7. TK 33.05.11.2004-12.2023-005 dilanjutkan mengarah ke timur laut melewati permukiman sampai pada TK 33.05.11.2004-12.2023-006 dengan koordinat 7° 39' 39.814" LS dan 109° 40' 20.724" BT yang terletak pada permukiman;
8. TK 33.05.11.2004-12.2023-006 dilanjutkan mengarah ke utara melewati permukiman sampai pada TK 33.05.11.2004-12.2023-007 dengan koordinat 7° 39' 39.044" LS dan 109° 40' 20.647" BT yang terletak pada permukiman;
9. TK 33.05.11.2004-12.2023-007 dilanjutkan mengarah ke barat laut melewati permukiman sampai pada TK 33.05.11.2004-12.2023-008 dengan koordinat 7° 39' 38.842" LS dan 109° 40' 19.965" BT yang terletak pada permukiman;
10. TK 33.05.11.2004-12.2023-008 dilanjutkan mengarah ke utara melewati pekarangan sampai pada TK 33.05.11.2004-12.2023-009 dengan koordinat 7° 39' 37.870" LS dan 109° 40' 19.915" BT yang terletak pada permukiman;
11. TK 33.05.11.2004-12.2023-009 dilanjutkan mengarah ke timur laut melewati permukiman sampai pada TK 33.05.11.2004-12.2023-010 dengan koordinat 7° 39' 37.811" LS dan 109° 40' 20.663" BT yang terletak pada permukiman;
12. TK 33.05.11.2004-12.2023-010 dilanjutkan mengarah ke utara melewati permukiman sampai pada TK 33.05.11.2004-12.2023-011 dengan koordinat 7° 39' 37.434" LS dan 109° 40' 20.719" BT yang terletak pada kebun;
13. TK 33.05.11.2004-12.2023-011 dilanjutkan mengarah ke timur melewati kebun sampai pada TK 33.05.11.2004-12.2023-012 dengan koordinat 7° 39' 37.745" LS dan 109° 40' 23.113" BT yang terletak pada permukiman;
14. TK 33.05.11.2004-12.2023-012 dilanjutkan mengarah ke timur laut melewati permukiman sampai pada TK 33.05.11.2004-12.2023-013 dengan koordinat 7° 39' 37.625" LS dan 109° 40' 23.669" BT yang terletak pada saluran air;
15. TK 33.05.11.2004-12.2023-013 dilanjutkan mengarah ke tenggara mengikuti saluran air sampai pada TK 33.05.11.2004-12.2023-014 dengan koordinat 7° 39' 37.889" LS dan 109° 40' 23.842" BT yang terletak pada Jalan KH Ali Murtadho;
16. TK 33.05.11.2004-12.2023-014 dilanjutkan mengarah ke selatan mengikuti tepi sisi sebelah timur Jalan KH Ali Murtadho sampai pada TK 33.05.11.2004-12.2023-015 dengan koordinat 7° 39' 42.006" LS dan 109° 40' 23.728" BT yang terletak pada pekarangan;
17. TK 33.05.11.2004-12.2023-015 dilanjutkan mengarah ke barat daya melewati pekarangan sampai pada TK 33.05.11.2004-12.2023-016 dengan koordinat 7° 39' 40.958" LS dan 109° 40' 24.072" BT yang terletak pada pekarangan;

18. TK 33.05.11.2004-12.2023-016 dilanjutkan mengarah ke timur melewati pekarangan sampai pada TK 33.05.11.2004-12.2023-017 dengan koordinat  $7^{\circ} 39' 42.370''$  LS dan  $109^{\circ} 40' 29.075''$  BT yang terletak pada kebun;
19. TK 33.05.11.2004-12.2023-017 dilanjutkan mengarah ke timur laut melewati kebun sampai pada TK 33.05.11.2004-12.2023-018 dengan koordinat  $7^{\circ} 39' 41.614''$  LS dan  $109^{\circ} 40' 29.646''$  BT yang terletak pada kebun;
20. TK 33.05.11.2004-12.2023-018 dilanjutkan mengarah ke barat laut melewati kebun sampai pada TK 33.05.11.2004-12.2023-019 dengan koordinat  $7^{\circ} 39' 41.312''$  LS dan  $109^{\circ} 40' 29.566''$  BT yang terletak pada Jalan Jatimulyo;
21. TK 33.05.11.2004-12.2023-019 dilanjutkan mengarah ke timur mengikuti Jalan Jatimulyo sampai pada TK 33.05.11.2004-12.2023-020 dengan koordinat  $7^{\circ} 39' 41.436''$  LS dan  $109^{\circ} 40' 30.969''$  BT yang terletak pada kebun;
22. TK 33.05.11.2004-12.2023-020 dilanjutkan mengarah ke selatan mengikuti saluran air sampai pada TK 33.05.11.2004-12.2023-021 dengan koordinat  $7^{\circ} 39' 42.104''$  LS dan  $109^{\circ} 40' 30.981''$  BT yang terletak pada kebun;
23. TK 33.05.11.2004-12.2023-021 dilanjutkan mengarah ke barat daya melewati kebun sampai pada TK 33.05.11.2004-12.2023-022 dengan koordinat  $7^{\circ} 39' 41.436''$  LS dan  $109^{\circ} 40' 30.969''$  BT yang terletak pada bangunan sekolah;
24. TK 33.05.11.2004-12.2023-022 dilanjutkan mengarah ke selatan melewati bangunan gedung sampai pada TK 33.05.11.2004-12.2023-023 dengan koordinat  $7^{\circ} 39' 42.104''$  LS dan  $109^{\circ} 40' 30.981''$  BT yang terletak pada saluran air;
25. TK 33.05.11.2004-12.2023-023 dilanjutkan mengarah ke tenggara mengikuti saluran air sampai pada TK 33.05.11.2004-12.2023-024 dengan koordinat  $7^{\circ} 39' 42.544''$  LS dan  $109^{\circ} 40' 30.593''$  BT yang terletak pada Jalan Kecor;
26. TK 33.05.11.2004-12.2023-024 dilanjutkan mengarah ke selatan mengikuti tepi sisi sebelah barat Jalan Kecor sampai pada TK 33.05.11.2004-12.2023-025 dengan koordinat  $7^{\circ} 39' 43.431''$  LS dan  $109^{\circ} 40' 30.599''$  BT yang terletak pada bangunan gudang;
27. TK 33.05.11.2004-12.2023-025 dilanjutkan mengarah ke timur mengikuti bangunan gudang sampai pada TK 33.05.11.2004-12.2023-026 dengan koordinat  $7^{\circ} 39' 44.380''$  LS dan  $109^{\circ} 40' 32.192''$  BT yang terletak pada bangunan gudang;
28. TK 33.05.11.2004-12.2023-026 dilanjutkan mengarah ke selatan mengikuti tepi sisi sebelah timur pagar sampai pada TK 33.05.11.2004-12.2023-027 dengan koordinat  $7^{\circ} 39' 46.700''$  LS dan  $109^{\circ} 40' 34.509''$  BT yang terletak pada Jalan Pangeran Bumidirjo;
29. TK 33.05.11.2004-12.2023-027 dilanjutkan mengarah ke timur melewati Jalan Pangeran Bumidirjo sampai pada TK 33.05.11.2004-12.2023-028 dengan koordinat  $7^{\circ} 39' 46.612''$  LS dan  $109^{\circ} 40' 36.626''$  BT yang terletak pada bangunan sekolah SD Negeri Jatimulyo;

30. TK 33.05.11.2004-12.2023-028 dilanjutkan mengarah ke selatan mengikuti bangunan sekolah SD Negeri Jatimulyo sampai pada TK 33.05.11.2004-12.2023-029 dengan koordinat  $7^{\circ} 39' 46.612''$  LS dan  $109^{\circ} 40' 36.626''$  BT yang terletak pada pematang sawah;
  31. TK 33.05.11.2004-12.2023-029 dilanjutkan mengarah ke selatan melewati bangunan sekolah SD Negeri Jatimulyo sampai pada TK 33.05.11.2004-12.2023-030 dengan koordinat  $7^{\circ} 39' 46.700''$  LS dan  $109^{\circ} 40' 34.509''$  BT yang terletak pada pematang sawah;
  32. TK 33.05.11.2004-12.2023-030 dilanjutkan mengarah ke barat mengikuti pematang sawah sampai pada TK 33.05.11.2004-12.2023-031 dengan koordinat  $7^{\circ} 39' 47.857''$  LS dan  $109^{\circ} 40' 37.266''$  BT yang terletak pada pematang sawah;
  33. TK 33.05.11.2004-12.2023-031 dilanjutkan mengarah ke selatan mengikuti pematang sawah sampai pada TK 33.05.11.2004-12.2023-032 dengan koordinat  $7^{\circ} 39' 49.705''$  LS dan  $109^{\circ} 40' 37.329''$  BT yang terletak pada pematang sawah;
  34. TK 33.05.11.2004-12.2023-032 dilanjutkan mengarah ke timur mengikuti pematang sawah sampai pada TK 33.05.11.2004-12.2023-033 dengan koordinat  $7^{\circ} 39' 49.863''$  LS dan  $109^{\circ} 40' 35.254''$  BT yang terletak pada pematang sawah;
  35. TK 33.05.11.2004-12.2023-033 dilanjutkan mengarah ke selatan mengikuti pematang sawah sampai pada TK 33.05.11.2004-12.2023-034 dengan koordinat  $7^{\circ} 39' 54.524''$  LS dan  $109^{\circ} 40' 35.194''$  BT yang terletak pada pematang sawah;
  36. TK 33.05.11.2004-12.2023-034 dilanjutkan mengarah ke barat mengikuti pematang sawah sampai pada TK 33.05.11.2004-12.2023-035 dengan koordinat  $7^{\circ} 39' 54.533''$  LS dan  $109^{\circ} 40' 36.107''$  BT yang terletak pada pematang sawah;
  37. TK 33.05.11.2004-12.2023-035 dilanjutkan mengarah ke selatan mengikuti saluran irigasi sampai pada TK 33.05.11.2004-12.2023-036 dengan koordinat  $7^{\circ} 39' 56.399''$  LS dan  $109^{\circ} 40' 35.895''$  BT yang terletak pada Anak Sungai Bakung; dan
  38. TK 33.05.11.2004-12.2023-036 dilanjutkan mengarah ke timur mengikuti as Anak Sungai Bakung sampai pada TK 33.05.11.2004-12.2022-12.2023-000 dengan koordinat  $7^{\circ} 39' 56.322''$  LS dan  $109^{\circ} 40' 35.005''$  BT yang terletak pada Simpul batas antara Desa Jatimulyo Kecamatan Alian dengan Desa Candiwulan dan Desa Kawedusan Kecamatan Kebumen.
- f. Penetapan Batas Desa pada segmen Desa Jatimulyo Kecamatan Alian dengan Desa Karang Sari Kecamatan Kebumen adalah:
1. dimulai dari TK 33.05.11.2004-11.2006-12.2028-000 dengan koordinat  $7^{\circ} 39' 16.200''$  LS dan  $109^{\circ} 40' 9.401''$  BT yang merupakan Simpul batas antara Desa Jatimulyo dan Desa Karangtanjung Kecamatan Alian dengan Desa Karang Sari Kecamatan Kebumen;

2. dari TK 33.05.11.2004-11.2006-12.2028-000 dilanjutkan mengarah ke tenggara mengikuti pematang sawah sampai pada TK 33.05.11.2004-12.2028-001 dengan koordinat  $7^{\circ} 39' 17.550''$  LS dan  $109^{\circ} 40' 9.406''$  BT yang terletak pada pematang sawah;
3. TK 33.05.11.2004-12.2028-001 dilanjutkan mengarah ke barat mengikuti pematang sawah sampai pada TK 33.05.11.2004-12.2028-002 dengan koordinat  $7^{\circ} 39' 17.546''$  LS dan  $109^{\circ} 40' 9.341''$  BT yang terletak pada pematang sawah;
4. TK 33.05.11.2004-12.2028-002 dilanjutkan mengarah ke selatan mengikuti pematang sawah sampai pada TK 33.05.11.2004-12.2028-003 dengan koordinat  $7^{\circ} 39' 22.897''$  LS dan  $109^{\circ} 40' 8.585''$  BT yang terletak pada pematang sawah;
5. TK 33.05.11.2004-12.2028-003 dilanjutkan mengarah ke timur mengikuti pematang sawah sampai pada TK 33.05.11.2004-12.2028-004 dengan koordinat  $7^{\circ} 39' 22.993''$  LS dan  $109^{\circ} 40' 8.786''$  BT yang terletak pada pematang sawah;
6. TK 33.05.11.2004-12.2028-004 dilanjutkan mengarah ke selatan mengikuti pematang sawah sampai pada TK 33.05.11.2004-12.2028-005 dengan koordinat  $7^{\circ} 39' 24.260''$  LS dan  $109^{\circ} 40' 8.584''$  BT yang terletak pada bangunan sekolah;
7. TK 33.05.11.2004-12.2028-005 dilanjutkan mengarah ke selatan mengikuti bangunan sekolah SMA Negeri 2 Kebumen sampai pada TK 33.05.11.2004-12.2028-006 dengan koordinat  $7^{\circ} 39' 26.679''$  LS dan  $109^{\circ} 40' 9.119''$  BT yang terletak pada Jalan Perum Korpri;
8. TK 33.05.11.2004-12.2028-006 dilanjutkan mengarah ke tenggara melewati Jalan Perum Korpri sampai pada TK 33.05.11.2004-12.2028-007 dengan koordinat  $7^{\circ} 39' 26.967''$  LS dan  $109^{\circ} 40' 9.227''$  BT yang terletak pada permukiman;
9. TK 33.05.11.2004-12.2028-007 dilanjutkan mengarah ke selatan melewati permukiman sampai pada TK 33.05.11.2004-12.2028-008 dengan koordinat  $7^{\circ} 39' 28.186''$  LS dan  $109^{\circ} 40' 9.197''$  BT yang terletak pada pematang sawah;
10. TK 33.05.11.2004-12.2028-008 dilanjutkan mengarah ke timur mengikuti pematang sawah sampai pada TK 33.05.11.2004-12.2028-009 dengan koordinat  $7^{\circ} 39' 28.219''$  LS dan  $109^{\circ} 40' 9.419''$  BT yang terletak pada pematang sawah;
11. TK 33.05.11.2004-12.2028-009 dilanjutkan mengarah ke selatan mengikuti pematang sawah sampai pada TK 33.05.11.2004-12.2028-010 dengan koordinat  $7^{\circ} 39' 30.280''$  LS dan  $109^{\circ} 40' 9.363''$  BT yang terletak pada pematang sawah;
12. TK 33.05.11.2004-12.2028-010 dilanjutkan mengarah ke timur mengikuti pematang sawah sampai pada TK 33.05.11.2004-12.2028-011 dengan koordinat  $7^{\circ} 39' 30.447''$  LS dan  $109^{\circ} 40' 11.354''$  BT yang terletak pada pekarangan;

13. TK 33.05.11.2004-12.2028-011 dilanjutkan mengarah ke selatan mengikuti pematang sawah sampai pada TK 33.05.11.2004-12.2028-012 dengan koordinat 7° 39' 31.668" LS dan 109° 40' 11.328" BT yang terletak pada pekarangan;
14. TK 33.05.11.2004-12.2028-012 dilanjutkan mengarah ke barat daya mengikuti pematang sawah sampai pada TK 33.05.11.2004-12.2028-013 dengan koordinat 7° 39' 31.759" LS dan 109° 40' 10.473" BT yang terletak pada batas antara sawah dan kebun;
15. TK 33.05.11.2004-12.2028-013 dilanjutkan mengarah ke selatan mengikuti pematang sawah sampai pada TK 33.05.11.2004-12.2028-014 dengan koordinat 7° 39' 33.549" LS dan 109° 40' 10.729" BT yang terletak pada batas antara sawah dan kebun;
16. TK 33.05.11.2004-12.2028-014 dilanjutkan mengarah ke timur mengikuti pematang sawah sampai pada TK 33.05.11.2004-12.2028-015 dengan koordinat 7° 39' 33.609" LS dan 109° 40' 11.274" BT yang terletak pada batas antara sawah dan kebun;
17. TK 33.05.11.2004-12.2028-015 dilanjutkan mengarah ke selatan mengikuti saluran air sampai pada TK 33.05.11.2004-12.2028-016 dengan koordinat 7° 39' 36.281" LS dan 109° 40' 11.051" BT yang terletak pada jalan usaha pertanian;
18. TK 33.05.11.2004-12.2028-016 dilanjutkan mengarah ke timur mengikuti jalan usaha pertanian sampai pada TK 33.05.11.2004-12.2028-017 dengan koordinat 7° 39' 36.305" LS dan 109° 40' 11.962" BT yang terletak pada pematang sawah;
19. TK 33.05.11.2004-12.2028-017 dilanjutkan mengarah ke selatan mengikuti pematang sawah sampai pada TK 33.05.11.2004-12.2028-018 dengan koordinat 7° 39' 37.123" LS dan 109° 40' 11.945" BT yang terletak pada pematang sawah; dan
20. TK 33.05.11.2004-12.2028-018 dilanjutkan mengarah ke selatan mengikuti pematang sawah sampai pada TK 33.05.11.2004-12.2023-12.2028-000 dengan koordinat 7° 39' 39.117" LS dan 109° 40' 12.422" BT yang terletak pada Simpul batas antara Desa Jatimulyo Kecamatan Alian dengan Desa Kawedusan dan Desa Karang Sari Kecamatan Kebumen.

#### Bagian Kelima

#### Penetapan dan Penegasan Batas Desa Tanuharjo

#### Pasal 12

Penetapan dan Penegasan Batas Desa Tanuharjo Kecamatan Alian sebagaimana dimaksud dalam Pasal 3 huruf e memiliki Batas-batas sebagai berikut:

- a. Batas sebelah Utara : Desa Kemanggungan dan Desa Kalijaya Kecamatan Alian
- b. Batas sebelah Timur : Desa Karangsembang dan Desa Kambang Sari Kecamatan Alian

- c. Batas sebelah Selatan : Desa Kalijirek Kecamatan Kebumen dan Desa Jatimulyo Kecamatan Alian
- d. Batas sebelah Barat : Desa Karangtanjung Kecamatan Alian

### Pasal 13

Penetapan dan Penegasan Batas Desa Tanuharjo Kecamatan Alian sebagaimana dimaksud dalam Pasal 12 sebagai berikut:

- a. Penetapan Batas Desa pada segmen Desa Tanuharjo dengan Desa Kemangguan Kecamatan Alian adalah:
  - 1. dimulai dari TK 33.05.11.2005-11.2007-11.2008-000 dengan koordinat  $7^{\circ} 37' 49.752''$  LS dan  $109^{\circ} 40' 34.397''$  BT yang merupakan Simpul batas antara Desa Tanuharjo, Desa Kemangguan, dan Desa Kalijaya Kecamatan Alian; dan
  - 2. dari TK 33.05.11.2005-11.2007-11.2008-000 dilanjutkan mengarah ke barat daya mengikuti punggung bukit sampai pada TK 33.05.11.2005-11.2006-11.2007-000 dengan koordinat  $7^{\circ} 37' 52.532''$  LS dan  $109^{\circ} 40' 27.328''$  BT yang terletak pada Simpul batas antara Desa Tanuharjo, Desa Karangtanjung, dan Desa Kemangguan Kecamatan Alian.
- b. Penetapan Batas Desa pada segmen Desa Tanuharjo dengan Desa Kalijaya Kecamatan Alian adalah:
  - 1. dimulai dari TK 33.05.11.2005-11.2008-11.2009-000 dengan koordinat  $7^{\circ} 37' 54,638''$  LS dan  $109^{\circ} 40' 46,456''$  BT yang merupakan Simpul batas antara Desa Tanuharjo, Desa Kalijaya, dan Desa Karangkembang Kecamatan Alian; dan
  - 2. dari TK 33.05.11.2005-11.2008-11.2009-000 dilanjutkan mengarah ke barat laut menyusuri punggung bukit kurang lebih 76 meter, lalu ke arah barat kurang lebih 137 meter, lalu ke arah barat laut kurang lebih 176 meter sampai pada TK 33.05.11.2005-11.2007-11.2008-000 dengan koordinat  $7^{\circ} 37' 49,752''$  LS dan  $109^{\circ} 40' 34,397''$  BT yang terletak pada Simpul batas antara Desa Tanuharjo, Desa Kemangguan, dan Desa Kalijaya Kecamatan Alian.
- c. Penetapan Batas Desa pada segmen Desa Tanuharjo dengan Desa Karangkembang Kecamatan Alian adalah:
  - 1. dimulai dari TK 33.05.11.2005-11.2008-11.2009-000 dengan koordinat  $7^{\circ} 37' 54.638''$  LS dan  $109^{\circ} 40' 46.456''$  BT yang merupakan Simpul batas antara Desa Tanuharjo, Desa Kalijaya, dan Desa Karangkembang Kecamatan Alian;
  - 2. dari TK 33.05.11.2005-11.2008-11.2009-000 dilanjutkan mengarah ke barat daya menyusuri lereng sampai pada TK 33.05.11.2005-11.2009-001 dengan koordinat  $7^{\circ} 38' 2.520''$  LS dan  $109^{\circ} 40' 50.274''$  BT yang terletak pada lereng;
  - 3. TK 33.05.11.2005-11.2009-001 dilanjutkan mengarah ke tenggara mengikuti jalan setapak kurang lebih 30 meter, lalu ke arah barat daya kurang lebih 34 meter, lalu ke arah tenggara kurang lebih 36 meter sampai pada TK 33.05.11.2005-11.2009-002 dengan koordinat  $7^{\circ} 38' 4.464''$  LS dan  $109^{\circ} 40' 51.096''$  BT yang terletak pada jalan setapak;

4. TK 33.05.11.2005-11.2009-002 dilanjutkan mengarah ke barat daya mengikuti jalan setapak sampai pada TK 33.05.11.2005-11.2009-003 dengan koordinat  $7^{\circ} 38' 5.478''$  LS dan  $109^{\circ} 40' 50.718''$  BT yang terletak pada jalan setapak;
5. TK 33.05.11.2005-11.2009-003 dilanjutkan mengarah ke tenggara menyusuri tebing sampai pada TK 33.05.11.2005-11.2009-004 dengan koordinat  $7^{\circ} 38' 17.520''$  LS dan  $109^{\circ} 40' 57.018''$  BT yang terletak pada tebing;
6. TK 33.05.11.2005-11.2009-004 dilanjutkan mengarah ke tenggara melewati kebun kurang lebih 58 meter, lalu ke arah timur laut kurang lebih 18 meter sampai pada TK 33.05.11.2005-11.2009-005 dengan koordinat  $7^{\circ} 38' 17.208''$  LS dan  $109^{\circ} 40' 59.010''$  BT yang terletak pada kebun;
7. TK 33.05.11.2005-11.2009-005 dilanjutkan mengarah ke tenggara melewati kebun sampai pada TK 33.05.11.2005-11.2009-006 dengan koordinat  $7^{\circ} 38' 21.396''$  LS dan  $109^{\circ} 41' 0.774''$  BT yang terletak pada kebun;
8. TK 33.05.11.2005-11.2009-006 dilanjutkan mengarah ke barat daya melewati kebun sampai pada TK 33.05.11.2005-11.2009-007 dengan koordinat  $7^{\circ} 38' 23.040''$  LS dan  $109^{\circ} 40' 59.550''$  BT yang terletak pada jalan setapak;
9. TK 33.05.11.2005-11.2009-007 dilanjutkan mengarah ke tenggara mengikuti jalan setapak sampai pada TK 33.05.11.2005-11.2009-008 dengan koordinat  $7^{\circ} 38' 26.274''$  LS dan  $109^{\circ} 41' 0.756''$  BT yang terletak pada jalan setapak;
10. TK 33.05.11.2005-11.2009-008 dilanjutkan mengarah ke barat daya melewati kebun kurang lebih 286 meter, lalu ke arah tenggara kurang lebih 173 meter sampai pada TK 33.05.11.2005-11.2009-009 dengan koordinat  $7^{\circ} 38' 41.112''$  LS dan  $109^{\circ} 41' 0.162''$  BT yang terletak pada kebun;
11. TK 33.05.11.2005-11.2009-009 dilanjutkan mengarah ke barat daya mengikuti jalan setapak sampai pada TK 33.05.11.2005-11.2009-010 dengan koordinat  $7^{\circ} 38' 42.564''$  LS dan  $109^{\circ} 40' 59.508''$  BT yang terletak pada jalan setapak;
12. TK 33.05.11.2005-11.2009-010 dilanjutkan mengarah ke tenggara mengikuti drainase sampai pada TK 33.05.11.2005-11.2009-011 dengan koordinat  $7^{\circ} 38' 59.312''$  LS dan  $109^{\circ} 41' 3.689''$  BT yang terletak pada drainase;
13. TK 33.05.11.2005-11.2009-011 dilanjutkan mengarah ke timur mengikuti pematang sawah sampai pada TK 33.05.11.2005-11.2009-012 dengan koordinat  $7^{\circ} 39' 1.407''$  LS dan  $109^{\circ} 41' 15.397''$  BT yang terletak pada pematang sawah;
14. TK 33.05.11.2005-11.2009-012 dilanjutkan mengarah ke selatan mengikuti pematang sawah sampai pada TK 33.05.11.2005-11.2009-013 dengan koordinat  $7^{\circ} 39' 4.703''$  LS dan  $109^{\circ} 41' 15.001''$  BT yang terletak pada pematang sawah;
15. TK 33.05.11.2005-11.2009-013 dilanjutkan mengarah ke barat laut mengikuti pematang sawah sampai pada TK 33.05.11.2005-11.2009-014 dengan koordinat  $7^{\circ} 39' 4.426''$  LS dan  $109^{\circ} 41' 10.902''$  BT yang terletak pada pematang sawah;

16. TK 33.05.11.2005-11.2009-014 dilanjutkan mengarah ke barat daya mengikuti pematang sawah kurang lebih 24 meter, lalu ke arah barat kurang lebih 39 meter, lalu ke arah barat daya kurang lebih 63 meter, lalu ke arah tenggara kurang lebih 58 meter, lalu ke arah barat daya kurang lebih 36 meter sampai pada TK 33.05.11.2005-11.2009-015 dengan koordinat  $7^{\circ} 39' 10.112''$  LS dan  $109^{\circ} 41' 10.150''$  BT yang terletak pada pematang sawah;
  17. TK 33.05.11.2005-11.2009-015 dilanjutkan mengarah ke tenggara mengikuti pematang sawah sampai pada TK 33.05.11.2005-11.2009-016 dengan koordinat  $7^{\circ} 39' 10.338''$  LS dan  $109^{\circ} 41' 10.926''$  BT yang terletak pada pematang sawah;
  18. TK 33.05.11.2005-11.2009-016 dilanjutkan mengarah ke timur laut mengikuti pematang sawah sampai pada TK 33.05.11.2005-11.2009-017 dengan koordinat  $7^{\circ} 39' 9.387''$  LS dan  $109^{\circ} 41' 11.076''$  BT yang terletak pada pematang sawah;
  19. TK 33.05.11.2005-11.2009-017 dilanjutkan mengarah ke timur mengikuti pematang sawah sampai pada TK 33.05.11.2005-11.2009-018 dengan koordinat  $7^{\circ} 39' 9.423''$  LS dan  $109^{\circ} 41' 14.556''$  BT yang terletak pada pematang sawah; dan
  20. TK 33.05.11.2005-11.2009-018 dilanjutkan mengarah ke tenggara mengikuti pematang sawah sampai pada TK 33.05.11.2003-11.2005-11.2009-000 dengan koordinat  $7^{\circ} 39' 9.839''$  LS dan  $109^{\circ} 41' 14.857''$  BT yang terletak pada Simpul batas antara Desa Kambang Sari, Desa Tanuharjo, dan Desa Karangembang Kecamatan Alian.
- d. Penetapan Batas Desa pada segmen Desa Tanuharjo dengan Desa Kambang Sari Kecamatan Alian adalah:
1. dimulai dari TK 33.05.11.2003-11.2005-11.2009-000 dengan koordinat  $7^{\circ} 39' 9.839''$  LS dan  $109^{\circ} 41' 14.857''$  BT yang merupakan Simpul batas antara Desa Kambang Sari, Desa Tanuharjo, dan Desa Karangembang Kecamatan Alian;
  2. dari TK 33.05.11.2003-11.2005-11.2009-000 dilanjutkan mengarah ke selatan mengikuti pematang sawah sampai pada TK 33.05.11.2003-11.2005-001 dengan koordinat  $7^{\circ} 39' 17.022''$  LS dan  $109^{\circ} 41' 15.606''$  BT yang terletak pada irigasi;
  3. TK 33.05.11.2003-11.2005-001 dilanjutkan mengarah ke barat menyusuri irigasi sampai pada TK 33.05.11.2003-11.2005-002 dengan koordinat  $7^{\circ} 39' 16.279''$  LS dan  $109^{\circ} 41' 8.923''$  BT yang terletak pada pematang sawah; dan
  4. TK 33.05.11.2003-11.2005-002 dilanjutkan mengarah ke selatan mengikuti pematang sawah sampai pada TK 33.05.11.2003-11.2005-12.2021-000 dengan koordinat  $7^{\circ} 39' 18.162''$  LS dan  $109^{\circ} 41' 8.753''$  BT yang terletak pada Simpul batas antara Desa Kambang Sari dan Desa Tanuharjo Kecamatan Alian dengan Desa Kalijirek Kecamatan Kebumen.

- e. Penetapan Batas Desa pada segmen Desa Tanuharjo Kecamatan Alian dengan Desa Kalijirek Kecamatan Kebumen adalah:
1. dimulai dari TK 33.05.11.2003-11.2005-12.2021-000 dengan koordinat  $7^{\circ} 39' 18.162''$  LS dan  $109^{\circ} 41' 8.753''$  BT yang merupakan Simpul batas antara Desa Kambang Sari dan Desa Tanuharjo Kecamatan Alian dengan Desa Kalijirek Kecamatan Kebumen;
  2. dari TK 33.05.11.2003-11.2005-12.2021-000 dilanjutkan mengarah ke barat mengikuti pematang sawah sampai pada TK 33.05.11.2005-12.2021-001 dengan koordinat  $7^{\circ} 39' 17.576''$  LS dan  $109^{\circ} 41' 5.081''$  BT yang terletak pada pematang sawah;
  3. TK 33.05.11.2005-12.2021-001 dilanjutkan mengarah ke selatan mengikuti pematang sawah sampai pada TK 33.05.11.2005-12.2021-002 dengan koordinat  $7^{\circ} 39' 21.052''$  LS dan  $109^{\circ} 41' 4.756''$  BT yang terletak pada pematang sawah;
  4. TK 33.05.11.2005-12.2021-002 dilanjutkan mengarah ke barat mengikuti pematang sawah sampai pada TK 33.05.11.2005-12.2021-003 dengan koordinat  $7^{\circ} 39' 20.833''$  LS dan  $109^{\circ} 41' 2.127''$  BT yang terletak pada pematang sawah;
  5. TK 33.05.11.2005-12.2021-003 dilanjutkan mengarah ke selatan mengikuti pematang sawah sampai pada TK 33.05.11.2005-12.2021-004 dengan koordinat  $7^{\circ} 39' 27.465''$  LS dan  $109^{\circ} 41' 1.890''$  BT yang terletak pada pematang sawah;
  6. TK 33.05.11.2005-12.2021-004 dilanjutkan mengarah ke barat mengikuti pematang sawah sampai pada TK 33.05.11.2005-12.2021-005 dengan koordinat  $7^{\circ} 39' 27.415''$  LS dan  $109^{\circ} 41' 1.368''$  BT yang terletak pada pematang sawah;
  7. TK 33.05.11.2005-12.2021-005 dilanjutkan mengarah ke utara mengikuti pematang sawah sampai pada TK 33.05.11.2005-12.2021-006 dengan koordinat  $7^{\circ} 39' 27.161''$  LS dan  $109^{\circ} 41' 1.363''$  BT yang terletak pada pematang sawah;
  8. TK 33.05.11.2005-12.2021-006 dilanjutkan mengarah ke barat mengikuti pematang sawah sampai pada TK 33.05.11.2005-12.2021-007 dengan koordinat  $7^{\circ} 39' 27.161''$  LS dan  $109^{\circ} 41' 0.194''$  BT yang terletak pada pematang sawah; dan
  9. TK 33.05.11.2005-12.2021-007 dilanjutkan mengarah ke selatan mengikuti pematang sawah sampai pada TK 33.05.11.2004-11.2005-12.2021-000 dengan koordinat  $7^{\circ} 39' 30.093''$  LS dan  $109^{\circ} 41' 0.243''$  BT yang terletak pada Simpul batas antara Desa Jatimulyo dan Desa Tanuharjo Kecamatan Alian dengan Desa Kalijirek Kecamatan Kebumen.
- f. Penetapan Batas Desa pada segmen Desa Tanuharjo dengan Desa Jatimulyo Kecamatan Alian adalah:
1. dimulai dari TK 33.05.11.2004-11.2005-12.2021-000 dengan koordinat  $7^{\circ} 39' 30.093''$  LS dan  $109^{\circ} 41' 0.243''$  BT yang merupakan Simpul batas antara Desa Jatimulyo dan Desa Tanuharjo Kecamatan Alian dengan Desa Kalijirek Kecamatan Kebumen;

2. dari TK 33.05.11.2004-11.2005-12.2021-000 dilanjutkan mengarah ke selatan mengikuti pematang sawah sampai pada TK 33.05.11.2004-11.2005-001 dengan koordinat  $7^{\circ} 39' 30.579''$  LS dan  $109^{\circ} 41' 0.261''$  BT yang terletak pada pematang sawah;
3. TK 33.05.11.2004-11.2005-001 dilanjutkan mengarah ke barat mengikuti pematang sawah sampai pada TK 33.05.11.2004-11.2005-002 dengan koordinat  $7^{\circ} 39' 30.492''$  LS dan  $109^{\circ} 40' 58.176''$  BT yang terletak pada pematang sawah;
4. TK 33.05.11.2004-11.2005-002 dilanjutkan mengarah ke selatan mengikuti tepi sisi timur Jalan Jatimulyo sampai pada TK 33.05.11.2004-11.2005-003 dengan koordinat  $7^{\circ} 39' 30.945''$  LS dan  $109^{\circ} 40' 58.158''$  BT yang terletak pada Jalan Jatimulyo;
5. TK 33.05.11.2004-11.2005-003 dilanjutkan mengarah ke barat mengikuti saluran irigasi sampai pada TK 33.05.11.2004-11.2005-004 dengan koordinat  $7^{\circ} 39' 30.711''$  LS dan  $109^{\circ} 40' 54.473''$  BT yang terletak pada saluran irigasi;
6. TK 33.05.11.2004-11.2005-004 dilanjutkan mengarah ke utara mengikuti saluran irigasi sampai pada TK 33.05.11.2004-11.2005-005 dengan koordinat  $7^{\circ} 39' 29.583''$  LS dan  $109^{\circ} 40' 54.408''$  BT yang terletak pada saluran irigasi;
7. TK 33.05.11.2004-11.2005-005 dilanjutkan mengarah ke barat laut mengikuti pematang sawah sampai pada TK 33.05.11.2004-11.2005-006 dengan koordinat  $7^{\circ} 39' 27.488''$  LS dan  $109^{\circ} 40' 53.253''$  BT yang terletak pada pematang sawah;
8. TK 33.05.11.2004-11.2005-006 dilanjutkan mengarah ke utara mengikuti pematang sawah sampai pada TK 33.05.11.2004-11.2005-007 dengan koordinat  $7^{\circ} 39' 26.634''$  LS dan  $109^{\circ} 40' 53.237''$  BT yang terletak pada pematang sawah;
9. TK 33.05.11.2004-11.2005-007 dilanjutkan mengarah ke barat mengikuti pematang sawah sampai pada TK 33.05.11.2004-11.2005-008 dengan koordinat  $7^{\circ} 39' 26.628''$  LS dan  $109^{\circ} 40' 52.233''$  BT yang terletak pada pematang sawah;
10. TK 33.05.11.2004-11.2005-008 dilanjutkan mengarah ke barat laut mengikuti pematang sawah sampai pada TK 33.05.11.2004-11.2005-009 dengan koordinat  $7^{\circ} 39' 25.860''$  LS dan  $109^{\circ} 40' 52.100''$  BT yang terletak pada pematang sawah;
11. TK 33.05.11.2004-11.2005-009 dilanjutkan mengarah ke barat mengikuti pematang sawah sampai pada TK 33.05.11.2004-11.2005-010 dengan koordinat  $7^{\circ} 39' 25.820''$  LS dan  $109^{\circ} 40' 51.043''$  BT yang terletak pada pematang sawah;
12. TK 33.05.11.2004-11.2005-010 dilanjutkan mengarah ke barat laut mengikuti pematang sawah sampai pada TK 33.05.11.2004-11.2005-011 dengan koordinat  $7^{\circ} 39' 24.890''$  LS dan  $109^{\circ} 40' 50.893''$  BT yang terletak pada pematang sawah;

13. TK 33.05.11.2004-11.2005-011 dilanjutkan mengarah ke barat mengikuti pematang sawah kurang lebih 60 meter, lalu ke arah selatan kurang lebih 11 meter sampai pada TK 33.05.11.2004-11.2005-012 dengan koordinat  $7^{\circ} 39' 25.224''$  LS dan  $109^{\circ} 40' 48.914''$  BT yang terletak pada pematang sawah;
  14. TK 33.05.11.2004-11.2005-012 dilanjutkan mengarah ke barat mengikuti pematang sawah sampai pada TK 33.05.11.2004-11.2005-013 dengan koordinat  $7^{\circ} 39' 24.394''$  LS dan  $109^{\circ} 40' 37.462''$  BT yang terletak pada pematang sawah; dan
  15. TK 33.05.11.2004-11.2005-013 dilanjutkan mengarah ke barat laut mengikuti as Sungai Bakung sampai pada TK 33.05.11.2004-11.2005-11.2006-000 dengan koordinat  $7^{\circ} 39' 13.707''$  LS dan  $109^{\circ} 40' 30.066''$  BT yang terletak pada Simpul batas antara Desa Jatimulyo, Desa Tanuharjo, dan Desa Karangtanjung Kecamatan Alian.
- g. Penetapan Batas Desa pada segmen Desa Tanuharjo dengan Desa Karangtanjung Kecamatan Alian adalah:
1. dimulai dari TK 33.05.11.2005-11.2006-11.2007-000 dengan koordinat  $7^{\circ} 37' 52.532''$  LS dan  $109^{\circ} 40' 27.328''$  BT yang merupakan Simpul batas antara Desa Tanuharjo, Desa Karangtanjung, dan Desa Kemanggungan Kecamatan Alian;
  2. dari TK 33.05.11.2005-11.2006-11.2007-000 dilanjutkan mengarah ke tenggara menyusuri Sungai Watuanda sampai pada TK 33.05.11.2005-11.2006-001 dengan koordinat  $7^{\circ} 38' 25.962''$  LS dan  $109^{\circ} 40' 37.608''$  BT yang terletak pada Sungai Watuanda;
  3. TK 33.05.11.2005-11.2006-001 dilanjutkan mengarah ke tenggara melewati kebun sampai pada TK 33.05.11.2005-11.2006-002 dengan koordinat  $7^{\circ} 38' 28.134''$  LS dan  $109^{\circ} 40' 40.452''$  BT yang terletak pada kebun;
  4. TK 33.05.11.2005-11.2006-002 dilanjutkan mengarah ke tenggara mengikuti jalan setapak kurang lebih 12 meter, lalu ke arah selatan kurang lebih 105 meter sampai pada TK 33.05.11.2005-11.2006-003 dengan koordinat  $7^{\circ} 38' 31.908''$  LS dan  $109^{\circ} 40' 40.452''$  BT yang terletak pada jalan setapak;
  5. TK 33.05.11.2005-11.2006-003 dilanjutkan mengarah ke barat daya mengikuti jalan setapak sampai pada TK 33.05.11.2005-11.2006-004 dengan koordinat  $7^{\circ} 38' 33.546''$  LS dan  $109^{\circ} 40' 39.933''$  BT yang terletak pada Irigasi Bendungan Wadaslintang;
  6. TK 33.05.11.2005-11.2006-004 dilanjutkan mengarah ke barat daya melewati Irigasi Bendungan Wadaslintang sampai pada TK 33.05.11.2005-11.2006-005 dengan koordinat  $7^{\circ} 38' 33.811''$  LS dan  $109^{\circ} 40' 39.849''$  BT yang terletak pada Irigasi Bendungan Wadaslintang;
  7. TK 33.05.11.2005-11.2006-005 dilanjutkan mengarah ke tenggara menyusuri Sungai Turus sampai pada TK 33.05.11.2005-11.2006-006 dengan koordinat  $7^{\circ} 38' 37.254''$  LS dan  $109^{\circ} 40' 41.202''$  BT yang terletak pada kebun;
  8. TK 33.05.11.2005-11.2006-006 dilanjutkan mengarah ke timur melewati kebun sampai pada TK 33.05.11.2005-11.2006-007 dengan koordinat  $7^{\circ} 38' 37.200''$  LS dan  $109^{\circ} 40' 42.612''$  BT yang terletak pada permukiman;

9. TK 33.05.11.2005-11.2006-007 dilanjutkan mengarah ke selatan melewati kebun sampai pada TK 33.05.11.2005-11.2006-008 dengan koordinat  $7^{\circ} 38' 38.646''$  LS dan  $109^{\circ} 40' 42.540''$  BT yang terletak pada kebun;
10. TK 33.05.11.2005-11.2006-008 dilanjutkan mengarah ke barat daya menyusuri Sungai Turus sampai pada TK 33.05.11.2005-11.2006-009 dengan koordinat  $7^{\circ} 38' 42.876''$  LS dan  $109^{\circ} 40' 42.282''$  BT yang terletak pada Sungai Turus;
11. TK 33.05.11.2005-11.2006-009 dilanjutkan mengarah ke barat laut mengikuti pematang sawah kurang lebih 32 meter, lalu ke arah selatan kurang lebih 17 meter, lalu ke arah barat daya kurang lebih 174 meter sampai pada TK 33.05.11.2005-11.2006-010 dengan koordinat  $7^{\circ} 38' 44.808''$  LS dan  $109^{\circ} 40' 40.560''$  BT yang terletak pada pematang sawah;
12. TK 33.05.11.2005-11.2006-010 dilanjutkan mengarah ke tenggara mengikuti pematang sawah sampai pada TK 33.05.11.2005-11.2006-011 dengan koordinat  $7^{\circ} 38' 45.006''$  LS dan  $109^{\circ} 40' 41.958''$  BT yang terletak pada pematang sawah;
13. TK 33.05.11.2005-11.2006-011 dilanjutkan mengarah ke selatan menyusuri Sungai Turus sampai pada TK 33.05.11.2005-11.2006-012 dengan koordinat  $7^{\circ} 38' 52.032''$  LS dan  $109^{\circ} 40' 36.900''$  BT yang terletak pada Sungai Turus;
14. TK 33.05.11.2005-11.2006-012 dilanjutkan mengarah ke tenggara mengikuti Jalan Jelarang sampai pada TK 33.05.11.2005-11.2006-013 dengan koordinat  $7^{\circ} 38' 52.506''$  LS dan  $109^{\circ} 40' 38.586''$  BT yang terletak pada Jalan Jelarang;
15. TK 33.05.11.2005-11.2006-013 dilanjutkan mengarah ke barat daya mengikuti saluran irigasi sampai pada TK 33.05.11.2005-11.2006-014 dengan koordinat  $7^{\circ} 38' 54.108''$  LS dan  $109^{\circ} 40' 38.334''$  BT yang terletak pada saluran irigasi;
16. TK 33.05.11.2005-11.2006-014 dilanjutkan mengarah ke barat laut menyusuri Sungai Turus sampai pada TK 33.05.11.2005-11.2006-015 dengan koordinat  $7^{\circ} 38' 54.906''$  LS dan  $109^{\circ} 40' 33.216''$  BT yang terletak pada pematang sawah; dan
17. TK 33.05.11.2005-11.2006-015 dilanjutkan mengarah ke barat laut menyusuri Sungai Turus sampai pada TK 33.05.11.2004-11.2005-11.2006-000 dengan koordinat  $7^{\circ} 39' 13.707''$  LS dan  $109^{\circ} 40' 30.066''$  BT yang terletak pada Simpul batas antara Desa Jatimulyo, Desa Tanuharjo, dan Desa Karangtanjung Kecamatan Alian.

Bagian Keenam  
Penetapan dan Penegasan Batas Desa Karangtanjung

Pasal 14

Penetapan dan Penegasan Batas Desa Karangtanjung Kecamatan Alian sebagaimana dimaksud dalam Pasal 3 huruf f memiliki Batas-batas sebagai berikut:

- a. Batas sebelah Utara : Desa Kemangguan dan Desa Tanuharjo Kecamatan Alian
- b. Batas sebelah Timur : Desa Tanuharjo Kecamatan Alian
- c. Batas sebelah Selatan : Desa Jatimulyo Kecamatan Alian
- d. Batas sebelah Barat : Desa Karangsari Kecamatan Kebumen, Desa Jemur Kecamatan Kebumen dan Desa Kemangguan Kecamatan Alian

Pasal 15

Penetapan dan Penegasan Batas Desa Karangtanjung Kecamatan Alian sebagaimana dimaksud dalam Pasal 14 sebagai berikut:

- a. Penetapan Batas Desa pada segmen Desa Karangtanjung dengan Desa Kemangguan Kecamatan Alian adalah:
  1. dimulai dari TK 33.05.11.2006-11.2007-12.2029-000 dengan koordinat  $7^{\circ} 38' 27.609''$  LS dan  $109^{\circ} 40' 4.939''$  BT yang merupakan Simpul batas antara Desa Karangtanjung dan Desa Kemangguan Kecamatan Alian dengan Desa Jemur Kecamatan Kebumen;
  2. dari TK 33.05.11.2006-11.2007-12.2029-000 dilanjutkan mengarah ke tenggara melewati kebun sampai pada TK 33.05.11.2006-11.2007-001 dengan koordinat  $7^{\circ} 38' 29.552''$  LS dan  $109^{\circ} 40' 7.415''$  BT yang terletak pada kebun;
  3. TK 33.05.11.2006-11.2007-001 dilanjutkan mengarah ke timur melewati kebun sampai pada TK 33.05.11.2006-11.2007-002 dengan koordinat  $7^{\circ} 38' 29.542''$  LS dan  $109^{\circ} 40' 7.762''$  BT yang terletak pada garasi rumah milik Bapak Haji Solehan;
  4. TK 33.05.11.2006-11.2007-002 dilanjutkan mengarah ke timur melewati garasi rumah milik Bapak Haji Solehan dan pemukiman sampai pada TK 33.05.11.2006-11.2007-003 dengan koordinat  $7^{\circ} 38' 29.246''$  LS dan  $109^{\circ} 40' 11.237''$  BT yang terletak pada Jembatan Legok Sungai Bakung;
  5. TK 33.05.11.2006-11.2007-003 dilanjutkan mengarah ke utara menyusuri Sungai Bakung sampai pada TK 33.05.11.2006-11.2007-004 dengan koordinat  $7^{\circ} 38' 26.890''$  LS dan  $109^{\circ} 40' 11.609''$  BT yang terletak pada Sungai Bakung;
  6. TK 33.05.11.2006-11.2007-004 dilanjutkan mengarah ke timur laut menyusuri lereng sampai pada TK 33.05.11.2006-11.2007-005 dengan koordinat  $7^{\circ} 38' 25.917''$  LS dan  $109^{\circ} 40' 14.321''$  BT yang terletak pada Saluran Irigasi Waduk Wadas Lintang;

7. TK 33.05.11.2006-11.2007-005 dilanjutkan mengarah ke timur laut melewati Saluran Irigasi Waduk Wadas Lintang sampai pada TK 33.05.11.2006-11.2007-006 dengan koordinat  $7^{\circ} 38' 25.801''$  LS dan  $109^{\circ} 40' 14.606''$  BT yang terletak pada Saluran Irigasi Waduk Wadas Lintang;
  8. TK 33.05.11.2006-11.2007-006 dilanjutkan mengarah ke timur laut melewati kebun sampai pada TK 33.05.11.2006-11.2007-007 dengan koordinat  $7^{\circ} 38' 5.197''$  LS dan  $109^{\circ} 40' 25.600''$  BT yang terletak pada lereng bukit; dan
  9. TK 33.05.11.2006-11.2007-007 dilanjutkan mengarah ke timur laut melewati lereng bukit sampai pada TK 33.05.11.2005-11.2006-11.2007-000 dengan koordinat  $7^{\circ} 37' 52.532''$  LS dan  $109^{\circ} 40' 27.328''$  BT yang terletak pada Simpul batas antara Desa Tanuharjo, Desa Karangtanjung, dan Desa Kemanggungan Kecamatan Alian.
- b. Penetapan Batas Desa pada segmen Desa Karangtanjung dengan Desa Tanuharjo Kecamatan Alian adalah:
1. dimulai dari TK 33.05.11.2005-11.2006-11.2007-000 dengan koordinat  $7^{\circ} 37' 52.532''$  LS dan  $109^{\circ} 40' 27.328''$  BT yang merupakan Simpul batas antara Desa Tanuharjo, Desa Karangtanjung, dan Desa Kemanggungan Kecamatan Alian;
  2. dari TK 33.05.11.2005-11.2006-11.2007-000 dilanjutkan mengarah ke tenggara menyusuri Sungai Watuanda sampai pada TK 33.05.11.2005-11.2006-001 dengan koordinat  $7^{\circ} 38' 25.962''$  LS dan  $109^{\circ} 40' 37.608''$  BT yang terletak pada Sungai Watuanda;
  3. TK 33.05.11.2005-11.2006-001 dilanjutkan mengarah ke tenggara melewati kebun sampai pada TK 33.05.11.2005-11.2006-002 dengan koordinat  $7^{\circ} 38' 28.134''$  LS dan  $109^{\circ} 40' 40.452''$  BT yang terletak pada kebun;
  4. TK 33.05.11.2005-11.2006-002 dilanjutkan mengarah ke tenggara mengikuti jalan setapak kurang lebih 12 meter, lalu ke arah selatan kurang lebih 105 meter sampai pada TK 33.05.11.2005-11.2006-003 dengan koordinat  $7^{\circ} 38' 31.908''$  LS dan  $109^{\circ} 40' 40.452''$  BT yang terletak pada jalan setapak;
  5. TK 33.05.11.2005-11.2006-003 dilanjutkan mengarah ke barat daya mengikuti jalan setapak sampai pada TK 33.05.11.2005-11.2006-004 dengan koordinat  $7^{\circ} 38' 33.546''$  LS dan  $109^{\circ} 40' 39.933''$  BT yang terletak pada Irigasi Bendungan Wadaslintang;
  6. TK 33.05.11.2005-11.2006-004 dilanjutkan mengarah ke barat daya melewati Irigasi Bendungan Wadaslintang sampai pada TK 33.05.11.2005-11.2006-005 dengan koordinat  $7^{\circ} 38' 33.811''$  LS dan  $109^{\circ} 40' 39.849''$  BT yang terletak pada Irigasi Bendungan Wadaslintang;
  7. TK 33.05.11.2005-11.2006-005 dilanjutkan mengarah ke tenggara menyusuri Sungai Turus sampai pada TK 33.05.11.2005-11.2006-006 dengan koordinat  $7^{\circ} 38' 37.254''$  LS dan  $109^{\circ} 40' 41.202''$  BT yang terletak pada kebun;
  8. TK 33.05.11.2005-11.2006-006 dilanjutkan mengarah ke timur melewati kebun sampai pada TK 33.05.11.2005-11.2006-007 dengan koordinat  $7^{\circ} 38' 37.200''$  LS dan  $109^{\circ} 40' 42.612''$  BT yang terletak pada permukiman;

9. TK 33.05.11.2005-11.2006-007 dilanjutkan mengarah ke selatan melewati kebun sampai pada TK 33.05.11.2005-11.2006-008 dengan koordinat  $7^{\circ} 38' 38.646''$  LS dan  $109^{\circ} 40' 42.540''$  BT yang terletak pada kebun;
  10. TK 33.05.11.2005-11.2006-008 dilanjutkan mengarah ke barat daya menyusuri Sungai Turus sampai pada TK 33.05.11.2005-11.2006-009 dengan koordinat  $7^{\circ} 38' 42.876''$  LS dan  $109^{\circ} 40' 42.282''$  BT yang terletak pada Sungai Turus;
  11. TK 33.05.11.2005-11.2006-009 dilanjutkan mengarah ke barat laut mengikuti pematang sawah kurang lebih 32 meter, lalu ke arah selatan kurang lebih 17 meter, lalu ke arah barat daya kurang lebih 174 meter sampai pada TK 33.05.11.2005-11.2006-010 dengan koordinat  $7^{\circ} 38' 44.808''$  LS dan  $109^{\circ} 40' 40.560''$  BT yang terletak pada pematang sawah;
  12. TK 33.05.11.2005-11.2006-010 dilanjutkan mengarah ke tenggara mengikuti pematang sawah sampai pada TK 33.05.11.2005-11.2006-011 dengan koordinat  $7^{\circ} 38' 45.006''$  LS dan  $109^{\circ} 40' 41.958''$  BT yang terletak pada pematang sawah;
  13. TK 33.05.11.2005-11.2006-011 dilanjutkan mengarah ke selatan menyusuri Sungai Turus sampai pada TK 33.05.11.2005-11.2006-012 dengan koordinat  $7^{\circ} 38' 52.032''$  LS dan  $109^{\circ} 40' 36.900''$  BT yang terletak pada Sungai Turus;
  14. TK 33.05.11.2005-11.2006-012 dilanjutkan mengarah ke tenggara mengikuti Jalan Jelarang sampai pada TK 33.05.11.2005-11.2006-013 dengan koordinat  $7^{\circ} 38' 52.506''$  LS dan  $109^{\circ} 40' 38.586''$  BT yang terletak pada Jalan Jelarang;
  15. TK 33.05.11.2005-11.2006-013 dilanjutkan mengarah ke barat daya mengikuti saluran irigasi sampai pada TK 33.05.11.2005-11.2006-014 dengan koordinat  $7^{\circ} 38' 54.108''$  LS dan  $109^{\circ} 40' 38.334''$  BT yang terletak pada saluran irigasi;
  16. TK 33.05.11.2005-11.2006-014 dilanjutkan mengarah ke barat laut menyusuri Sungai Turus sampai pada TK 33.05.11.2005-11.2006-015 dengan koordinat  $7^{\circ} 38' 54.906''$  LS dan  $109^{\circ} 40' 33.216''$  BT yang terletak pada pematang sawah; dan
  17. TK 33.05.11.2005-11.2006-015 dilanjutkan mengarah ke barat laut menyusuri Sungai Turus sampai pada TK 33.05.11.2004-11.2005-11.2006-000 dengan koordinat  $7^{\circ} 39' 13.707''$  LS dan  $109^{\circ} 40' 30.066''$  BT yang terletak pada Simpul batas antara Desa Jatimulyo, Desa Tanuharjo, dan Desa Karangtanjung Kecamatan Alian.
- c. Penetapan Batas Desa pada segmen Desa Karangtanjung Kecamatan Alian dengan Desa Jatimulyo Kecamatan Alian adalah:
1. dimulai dari TK 33.05.11.2004-11.2006-12.2028-000 dengan koordinat  $7^{\circ} 39' 16.200''$  LS dan  $109^{\circ} 40' 9.401''$  BT yang merupakan Simpul batas antara Desa Jatimulyo dan Desa Karangtanjung Kecamatan Alian dengan Desa Karangtanjung Kecamatan Kebumen;

2. dari TK 33.05.11.2004-11.2006-12.2028-000 dilanjutkan mengarah ke timur mengikuti pematang sawah milik Bapak Kabul Apriyanto, Bapak Moh Solehudin, dan Bapak Mustofa sampai pada TK 33.05.11.2004-11.2006-001 dengan koordinat  $7^{\circ} 39' 16.244''$  LS dan  $109^{\circ} 40' 10.367''$  BT yang terletak pada Kali Bakung;
3. TK 33.05.11.2004-11.2006-001 dilanjutkan mengarah ke tenggara menyusuri Kali Bakung sampai pada TK 33.05.11.2004-11.2006-002 dengan koordinat  $7^{\circ} 39' 18.263''$  LS dan  $109^{\circ} 40' 22.622''$  BT yang terletak pada pertemuan antara sungai dan saluran air;
4. TK 33.05.11.2004-11.2006-002 dilanjutkan mengarah ke utara menyusuri pertemuan tiga saluran air sampai pada TK 33.05.11.2004-11.2006-003 dengan koordinat  $7^{\circ} 39' 15.983''$  LS dan  $109^{\circ} 40' 22.345''$  BT yang terletak pada Kali Bakung;
5. TK 33.05.11.2004-11.2006-003 dilanjutkan mengarah ke timur menyusuri Kali Bakung sampai pada TK 33.05.11.2004-11.2006-004 dengan koordinat  $7^{\circ} 39' 16.106''$  LS dan  $109^{\circ} 40' 23.305''$  BT yang terletak pada pematang sawah;
6. TK 33.05.11.2004-11.2006-004 dilanjutkan mengarah ke timur mengikuti pematang sawah sampai pada TK 33.05.11.2004-11.2006-005 dengan koordinat  $7^{\circ} 39' 16.005''$  LS dan  $109^{\circ} 40' 24.402''$  BT yang terletak pada pematang sawah;
7. TK 33.05.11.2004-11.2006-005 dilanjutkan mengarah ke tenggara mengikuti pematang sawah sampai pada TK 33.05.11.2004-11.2006-006 dengan koordinat  $7^{\circ} 39' 16.300''$  LS dan  $109^{\circ} 40' 24.949''$  BT yang terletak pada pematang sawah;
8. TK 33.05.11.2004-11.2006-006 dilanjutkan mengarah ke selatan mengikuti pematang sawah sampai pada TK 33.05.11.2004-11.2006-007 dengan koordinat  $7^{\circ} 39' 17.091''$  LS dan  $109^{\circ} 40' 25.058''$  BT yang terletak pada Kali Bakung;
9. TK 33.05.11.2004-11.2006-007 dilanjutkan mengarah ke tenggara menyusuri Kali Bakung sampai pada TK 33.05.11.2004-11.2006-008 dengan koordinat  $7^{\circ} 39' 17.353''$  LS dan  $109^{\circ} 40' 26.819''$  BT yang terletak pada jembatan;
10. TK 33.05.11.2004-11.2006-008 dilanjutkan mengarah ke utara mengikuti Jalan Pemandian Air Panas Krakal sampai pada TK 33.05.11.2004-11.2006-009 dengan koordinat  $7^{\circ} 39' 16.597''$  LS dan  $109^{\circ} 40' 26.780''$  BT yang terletak pada Jalan Pemandian Air Panas Krakal;
11. TK 33.05.11.2004-11.2006-009 dilanjutkan mengarah ke timur melewati Jalan Pemandian Air Panas Krakal sampai pada TK 33.05.11.2004-11.2006-010 dengan koordinat  $7^{\circ} 39' 16.596''$  LS dan  $109^{\circ} 40' 27.156''$  BT yang terletak pada Jalan Pemandian Air Panas Krakal;
12. TK 33.05.11.2004-11.2006-010 dilanjutkan mengarah ke timur laut mengikuti pematang sawah sampai pada TK 33.05.11.2004-11.2006-011 dengan koordinat  $7^{\circ} 39' 16.291''$  LS dan  $109^{\circ} 40' 28.149''$  BT yang terletak pada pematang sawah;

13. TK 33.05.11.2004-11.2006-011 dilanjutkan mengarah ke utara mengikuti pematang sawah sampai pada TK 33.05.11.2004-11.2006-012 dengan koordinat  $7^{\circ} 39' 14.333''$  LS dan  $109^{\circ} 40' 28.006''$  BT yang terletak pada pematang sawah;
  14. TK 33.05.11.2004-11.2006-012 dilanjutkan mengarah ke timur mengikuti pematang sawah sampai pada TK 33.05.11.2004-11.2006-013 dengan koordinat  $7^{\circ} 39' 14.311''$  LS dan  $109^{\circ} 40' 28.410''$  BT yang terletak pada pematang sawah;
  15. TK 33.05.11.2004-11.2006-013 dilanjutkan mengarah ke selatan mengikuti pematang sawah sampai pada TK 33.05.11.2004-11.2006-014 dengan koordinat  $7^{\circ} 39' 14.533''$  LS dan  $109^{\circ} 40' 28.420''$  BT yang terletak pada pematang sawah;
  16. TK 33.05.11.2004-11.2006-014 dilanjutkan mengarah ke timur laut mengikuti pematang sawah sampai pada TK 33.05.11.2004-11.2006-015 dengan koordinat  $7^{\circ} 39' 13.884''$  LS dan  $109^{\circ} 40' 29.804''$  BT yang terletak pada pematang sawah; dan
  17. TK 33.05.11.2004-11.2006-015 dilanjutkan mengarah ke timur laut melewati tepi Sungai Turus sampai pada TK 33.05.11.2004-11.2005-11.2006-000 dengan koordinat  $7^{\circ} 39' 13.707''$  LS dan  $109^{\circ} 40' 30.066''$  BT yang terletak pada Simpul batas antara Desa Jatimulyo, Desa Tanuharjo, dan Desa Karangtanjung Kecamatan Alian.
- d. Penetapan Batas Desa pada segmen Desa Karangtanjung Kecamatan Alian dengan Desa Karangtanjung Kecamatan Kebumen adalah:
1. dimulai dari TK 33.05.11.2006-12.2028-12.2029-000 dengan koordinat  $7^{\circ} 38' 37.494''$  LS dan  $109^{\circ} 40' 4.626''$  BT yang merupakan Simpul batas antara Desa Karangtanjung Kecamatan Alian dengan Desa Karangtanjung dan Desa Jemur Kecamatan Kebumen;
  2. dari TK 33.05.11.2006-12.2028-12.2029-000 dilanjutkan mengarah ke tenggara menyusuri saluran air sampai pada TK 33.05.11.2006-12.2028-001 dengan koordinat  $7^{\circ} 38' 44.713''$  LS dan  $109^{\circ} 40' 7.308''$  BT yang terletak pada jembatan;
  3. TK 33.05.11.2006-12.2028-001 dilanjutkan mengarah ke barat daya mengikuti tepi barat Jalan Wanasara sampai pada TK 33.05.11.2006-12.2028-002 dengan koordinat  $7^{\circ} 38' 49.874''$  LS dan  $109^{\circ} 40' 7.232''$  BT yang terletak pada Jalan Wanasara;
  4. TK 33.05.11.2006-12.2028-002 dilanjutkan mengarah ke selatan menyusuri saluran air sampai pada TK 33.05.11.2006-12.2028-003 dengan koordinat  $7^{\circ} 38' 58.357''$  LS dan  $109^{\circ} 39' 59.264''$  BT yang terletak pada saluran air;
  5. TK 33.05.11.2006-12.2028-003 dilanjutkan mengarah ke barat melewati rumah milik Ibu Siti Khotimatun sampai pada TK 33.05.11.2006-12.2028-004 dengan koordinat  $7^{\circ} 38' 58.321''$  LS dan  $109^{\circ} 39' 58.806''$  BT yang terletak pada rumah milik Ibu Siti Khotimatun;

6. TK 33.05.11.2006-12.2028-004 dilanjutkan mengarah ke selatan mengikuti tepi barat jalan lingkungan sampai pada TK 33.05.11.2006-12.2028-005 dengan koordinat  $7^{\circ} 38' 59.923''$  LS dan  $109^{\circ} 39' 58.899''$  BT yang terletak pada pemukiman;
  7. TK 33.05.11.2006-12.2028-005 dilanjutkan mengarah ke timur melewati pemukiman sampai pada TK 33.05.11.2006-12.2028-006 dengan koordinat  $7^{\circ} 38' 59.902''$  LS dan  $109^{\circ} 39' 59.718''$  BT yang terletak pada saluran air;
  8. TK 33.05.11.2006-12.2028-006 dilanjutkan mengarah ke tenggara menyusuri saluran air sampai pada TK 33.05.11.2006-12.2028-007 dengan koordinat  $7^{\circ} 39' 14.611''$  LS dan  $109^{\circ} 40' 10.416''$  BT yang terletak pada saluran air;
  9. TK 33.05.11.2006-12.2028-007 dilanjutkan mengarah ke barat mengikuti pematang sawah sampai pada TK 33.05.11.2006-12.2028-008 dengan koordinat  $7^{\circ} 39' 14.627''$  LS dan  $109^{\circ} 40' 9.468''$  BT yang terletak pada pematang sawah;
  10. TK 33.05.11.2006-12.2028-008 dilanjutkan mengarah ke selatan melewati pematang sawah milik Bapak Kabul Apriyanto, Bapak Moh Solehudin, dan Bapak Mustofa sampai pada TK 33.05.11.2006-12.2028-009 dengan koordinat  $7^{\circ} 39' 15.911''$  LS dan  $109^{\circ} 40' 9.267''$  BT yang terletak pada pematang sawah; dan
  11. TK 33.05.11.2006-12.2028-009 dilanjutkan mengarah ke tenggara melewati pematang sawah milik Bapak Kabul Apriyanto, Bapak Moh Solehudin, dan Bapak Mustofa sampai pada TK 33.05.11.2004-11.2006-12.2028-000 dengan koordinat  $7^{\circ} 39' 16.200''$  LS dan  $109^{\circ} 40' 9.401''$  BT yang terletak pada Simpul batas antara Desa Jatimulyo dan Desa Karangtanjung Kecamatan Alian dengan Desa Karang Sari Kecamatan Kebumen.
- e. Penetapan Batas Desa pada segmen Desa Karangtanjung Kecamatan Alian dengan Desa Jemur Kecamatan Kebumen adalah:
1. dimulai dari TK 33.05.11.2006-11.2007-12.2029-000 dengan koordinat  $7^{\circ} 38' 27.609''$  LS dan  $109^{\circ} 40' 4.939''$  BT yang merupakan Simpul batas antara Desa Karangtanjung dan Desa Kemangguan Kecamatan Alian dengan Desa Jemur Kecamatan Kebumen;
  2. dari TK 33.05.11.2006-11.2007-12.2029-000 dilanjutkan mengarah ke tenggara melewati kebun sampai pada TK 33.05.11.2006-12.2029-001 dengan koordinat  $7^{\circ} 38' 35.297''$  LS dan  $109^{\circ} 40' 5.710''$  BT yang terletak pada kebun; dan
  3. TK 33.05.11.2006-12.2029-001 dilanjutkan mengarah ke barat daya melewati kebun sampai pada TK 33.05.11.2006-12.2028-12.2029-000 dengan koordinat  $7^{\circ} 38' 37.494''$  LS dan  $109^{\circ} 40' 4.626''$  BT yang terletak pada Simpul batas antara Desa Karangtanjung Kecamatan Alian dengan Desa Karang Sari dan Desa Jemur Kecamatan Kebumen.

Bagian Ketujuh  
Penetapan dan Penegasan Batas Desa Kemangguan

Pasal 16

Penetapan dan Penegasan Batas Desa Kemangguan Kecamatan Alian sebagaimana dimaksud dalam Pasal 3 huruf g memiliki Batas-batas sebagai berikut:

- a. Batas sebelah Utara : Desa Widoro Kecamatan Karangsembung
- b. Batas sebelah Timur : Desa Kalijaya, Desa Tanuharjo, dan Desa Karangtanjung Kecamatan Alian
- c. Batas sebelah Selatan : Desa Jemur Kecamatan Kebumen dan Desa Karangtanjung Kecamatan Alian
- d. Batas sebelah Barat : Desa Jemur Kecamatan Pejagoan dan Desa Kebagoran Kecamatan Pejagoan

Pasal 17

Penetapan dan Penegasan Batas Desa Kemangguan Kecamatan Alian sebagaimana dimaksud dalam Pasal 16 sebagai berikut:

- a. Penetapan Batas Desa pada segmen Desa Kemangguan Kecamatan Alian dengan Desa Widoro Kecamatan Karangsembung adalah:
  1. dimulai dari TK 33.05.11.2007-13.2010-26.2001-000 dengan koordinat 7° 37' 22.495" LS dan 109° 39' 42.250" BT yang merupakan Simpul batas antara Desa Kemangguan Kecamatan Alian, Desa Kebagoran Kecamatan Pejagoan, dan Desa Widoro Kecamatan Karangsembung;
  2. dari TK 33.05.11.2007-13.2010-26.2001-000 dilanjutkan mengarah ke barat laut menyusuri sungai kecil sampai pada TK 33.05.11.2007-26.2001-001 dengan koordinat 7° 37' 21.054" LS dan 109° 40' 34.910" BT yang terletak pada jalan setapak;
  3. TK 33.05.11.2007-26.2001-001 dilanjutkan mengarah ke barat laut mengikuti jalan setapak sampai pada TK 33.05.11.2007-26.2001-002 dengan koordinat 7° 37' 18.460" LS dan 109° 40' 33.141" BT yang terletak pada lereng;
  4. TK 33.05.11.2007-26.2001-002 dilanjutkan mengarah ke barat laut menyusuri lereng sampai pada TK 33.05.11.2007-26.2001-003 dengan koordinat 7° 37' 17.184" LS dan 109° 40' 32.850" BT yang terletak pada tebing;
  5. TK 33.05.11.2007-26.2001-003 dilanjutkan mengarah ke barat laut menyusuri tebing sampai pada TK 33.05.11.2007-26.2001-004 dengan koordinat 7° 37' 15.847" LS dan 109° 40' 31.282" BT yang terletak pada jalan setapak;
  6. TK 33.05.11.2007-26.2001-004 dilanjutkan mengarah ke barat mengikuti jalan setapak sampai pada TK 33.05.11.2007-26.2001-005 dengan koordinat 7° 37' 15.530" LS dan 109° 40' 30.612" BT yang terletak pada lereng;
  7. TK 33.05.11.2007-26.2001-005 dilanjutkan mengarah ke barat daya menyusuri lereng sampai pada TK 33.05.11.2007-26.2001-006 dengan koordinat 7° 37' 16.960" LS dan 109° 40' 27.860" BT yang terletak pada pertigaan jalan;

8. TK 33.05.11.2007-26.2001-006 dilanjutkan mengarah ke barat daya menyusuri lereng kurang lebih 120 meter, lalu ke arah barat laut kurang lebih 31 meter sampai pada TK 33.05.11.2007-26.2001-007 dengan koordinat  $7^{\circ} 37' 18.570''$  LS dan  $109^{\circ} 40' 23.832''$  BT yang terletak pada Tebing;
9. TK 33.05.11.2007-26.2001-007 dilanjutkan mengarah ke barat daya menyusuri tebing sampai pada TK 33.05.11.2007-26.2001-008 dengan koordinat  $7^{\circ} 37' 20.982''$  LS dan  $109^{\circ} 40' 21.690''$  BT yang terletak pada igrir;
10. TK 33.05.11.2007-26.2001-008 dilanjutkan mengarah ke barat daya menyusuri punggung bukit sampai pada TK 33.05.11.2007-26.2001-009 dengan koordinat  $7^{\circ} 37' 21.684''$  LS dan  $109^{\circ} 40' 20.838''$  BT yang terletak pada jalan setapak;
11. TK 33.05.11.2007-26.2001-009 dilanjutkan mengarah ke barat daya mengikuti jalan setapak sampai pada TK 33.05.11.2007-26.2001-010 dengan koordinat  $7^{\circ} 37' 23.004''$  LS dan  $109^{\circ} 40' 18.918''$  BT yang terletak pada Sungai;
12. TK 33.05.11.2007-26.2001-010 dilanjutkan mengarah ke barat melewati sungai sampai pada TK 33.05.11.2007-26.2001-011 dengan koordinat  $7^{\circ} 37' 23.001''$  LS dan  $109^{\circ} 40' 18.404''$  BT yang terletak pada jalan setapak;
13. TK 33.05.11.2007-26.2001-011 dilanjutkan mengarah ke barat daya mengikuti jalan baru sampai pada TK 33.05.11.2007-26.2001-012 dengan koordinat  $7^{\circ} 37' 23.990''$  LS dan  $109^{\circ} 40' 17.341''$  BT yang terletak pada Jalan Setapak Baru;
14. TK 33.05.11.2007-26.2001-012 dilanjutkan mengarah ke barat mengikuti setapak baru sampai pada TK 33.05.11.2007-26.2001-013 dengan koordinat  $7^{\circ} 37' 24.519''$  LS dan  $109^{\circ} 40' 15.593''$  BT yang terletak pada Sungai;
15. TK 33.05.11.2007-26.2001-013 dilanjutkan mengarah ke barat menyusuri sungai sampai pada TK 33.05.11.2007-26.2001-014 dengan koordinat  $7^{\circ} 37' 24.790''$  LS dan  $109^{\circ} 40' 14.311''$  BT yang terletak pada lereng;
16. TK 33.05.11.2007-26.2001-014 dilanjutkan mengarah ke barat menyusuri lereng sampai pada TK 33.05.11.2007-26.2001-015 dengan koordinat  $7^{\circ} 37' 25.084''$  LS dan  $109^{\circ} 40' 13.468''$  BT yang terletak pada lembah;
17. TK 33.05.11.2007-26.2001-015 dilanjutkan mengarah ke barat daya menyusuri tebing sampai pada TK 33.05.11.2007-26.2001-016 dengan koordinat  $7^{\circ} 37' 25.795''$  LS dan  $109^{\circ} 40' 11.532''$  BT yang terletak pada Tebing, Jalur Air;
18. TK 33.05.11.2007-26.2001-016 dilanjutkan mengarah ke barat daya menyusuri jalur air sampai pada TK 33.05.11.2007-26.2001-017 dengan koordinat  $7^{\circ} 37' 25.084''$  LS dan  $109^{\circ} 40' 13.468''$  BT yang terletak pada jalan setapak;
19. TK 33.05.11.2007-26.2001-017 dilanjutkan mengarah ke barat mengikuti jalan setapak sampai pada TK 33.05.11.2007-26.2001-018 dengan koordinat  $7^{\circ} 37' 25.795''$  LS dan  $109^{\circ} 40' 11.532''$  BT yang terletak pada jalan;
20. TK 33.05.11.2007-26.2001-018 dilanjutkan mengarah ke barat laut melewati hutan sampai pada TK 33.05.11.2007-26.2001-019 dengan koordinat  $7^{\circ} 37' 27.444''$  LS dan  $109^{\circ} 40' 7.620''$  BT yang terletak pada Sungai;

21. TK 33.05.11.2007-26.2001-019 dilanjutkan mengarah ke barat menyusuri sungai sampai pada TK 33.05.11.2007-26.2001-020 dengan koordinat  $7^{\circ} 37' 27.083''$  LS dan  $109^{\circ} 40' 5.990''$  BT yang terletak pada Tugu Perbatasan;
  22. TK 33.05.11.2007-26.2001-020 dilanjutkan mengarah ke barat melewati Jalan Karangsambung sampai pada TK 33.05.11.2007-26.2001-021 dengan koordinat  $7^{\circ} 37' 20.132''$  LS dan  $109^{\circ} 40' 2.585''$  BT yang terletak pada Jalan Karangsambung;
  23. TK 33.05.11.2007-26.2001-021 dilanjutkan mengarah ke barat laut mengikuti pematang sawah kurang lebih 49 meter, lalu ke arah tenggara kurang lebih 33 meter, lalu ke arah barat laut kurang lebih 45 meter, lalu ke arah selatan kurang lebih 21 meter sampai pada TK 33.05.11.2007-26.2001-022 dengan koordinat  $7^{\circ} 37' 21.124''$  LS dan  $109^{\circ} 39' 53.309''$  BT yang terletak pada pematang sawah;
  24. TK 33.05.11.2007-26.2001-022 dilanjutkan mengarah ke barat mengikuti pematang sawah sampai pada TK 33.05.11.2007-26.2001-023 dengan koordinat  $7^{\circ} 37' 21.107''$  LS dan  $109^{\circ} 39' 52.892''$  BT yang terletak pada Sungai Lukulo; dan
  25. TK 33.05.11.2007-26.2001-023 dilanjutkan mengarah ke selatan melewati Sungai Lukulo sampai pada TK 33.05.11.2007-13.2008-13.2010-000 dengan koordinat  $7^{\circ} 37' 19.422''$  LS dan  $109^{\circ} 39' 49.595''$  BT yang terletak pada Simpul batas antara Desa Kemangguan Kecamatan Alian dengan Desa Jemur dan Desa Kebagoran Kecamatan Pejagoan.
- b. Penetapan Batas Desa pada segmen Desa Kemangguan dengan Desa Kalijaya Kecamatan Alian adalah:
1. dimulai dari TK 33.05.11.2007-11.2008-26.2001-000 dengan koordinat  $7^{\circ} 37' 22.954''$  S dan  $109^{\circ} 40' 37.558''$  E yang merupakan Simpul batas antara Desa Kemangguan dan Desa Kalijaya Kecamatan Alian dengan Desa Widoro Kecamatan Karangsambung;
  2. dari TK 33.05.11.2007-11.2008-26.2001-000 dilanjutkan mengarah ke selatan menyusuri as Sungai Krasak sampai pada TK 33.05.11.2007-11.2008-001 dengan koordinat  $7^{\circ} 37' 25.324''$  S dan  $109^{\circ} 40' 36.514''$  E yang terletak pada sungai sebelah rumah Pak Imron;
  3. TK 33.05.11.2007-11.2008-001 dilanjutkan mengarah ke barat daya melewati jembatan dan jalan lingkungan sampai pada TK 33.05.11.2007-11.2008-002 dengan koordinat  $7^{\circ} 37' 25.680''$  S dan  $109^{\circ} 40' 36.114''$  E yang terletak pada jembatan;
  4. TK 33.05.11.2007-11.2008-002 dilanjutkan mengarah ke barat daya melewati pekarangan sampai pada TK 33.05.11.2007-11.2008-003 dengan koordinat  $7^{\circ} 37' 26.314''$  S dan  $109^{\circ} 40' 35.625''$  E yang terletak pada sungai sebelah rumah Pak Trisnani;
  5. TK 33.05.11.2007-11.2008-003 dilanjutkan mengarah ke selatan menyusuri as Sungai Krasak sampai pada TK 33.05.11.2007-11.2008-004 dengan koordinat  $7^{\circ} 37' 37.014''$  S dan  $109^{\circ} 40' 28.860''$  E yang terletak pada batas sungai dengan jalan setapak;

6. TK 33.05.11.2007-11.2008-004 dilanjutkan mengarah ke tenggara mengikuti jalan lingkungan sampai pada TK 33.05.11.2007-11.2008-005 dengan koordinat  $7^{\circ} 37' 37.756''$  S dan  $109^{\circ} 40' 29.620''$  E yang terletak pada tepi jembatan sebelah utara;
  7. TK 33.05.11.2007-11.2008-005 dilanjutkan mengarah ke selatan melewati jembatan kecil sampai pada TK 33.05.11.2007-11.2008-006 dengan koordinat  $7^{\circ} 37' 37.840''$  S dan  $109^{\circ} 40' 29.632''$  E yang terletak pada tepi jembatan sebelah selatan;
  8. TK 33.05.11.2007-11.2008-006 dilanjutkan mengarah ke tenggara menyusuri as sungai kecil sampai pada sungai bercabang tiga sampai pada TK 33.05.11.2007-11.2008-007 dengan koordinat  $7^{\circ} 37' 41.004''$  S dan  $109^{\circ} 40' 31.939''$  E yang terletak pada sungai cabang tiga;
  9. TK 33.05.11.2007-11.2008-007 dilanjutkan mengarah ke tenggara menyusuri as saluran air di Alas Elo sampai pada TK 33.05.11.2007-11.2008-008 dengan koordinat  $7^{\circ} 37' 44.527''$  S dan  $109^{\circ} 40' 33.779''$  E yang terletak pada sungai kecil;
  10. TK 33.05.11.2007-11.2008-008 dilanjutkan mengarah ke barat daya melewati kebun sampai pada TK 33.05.11.2007-11.2008-009 dengan koordinat  $7^{\circ} 37' 44.707''$  S dan  $109^{\circ} 40' 33.711''$  E yang terletak pada kebun cabean;
  11. TK 33.05.11.2007-11.2008-009 dilanjutkan mengarah ke selatan melewati kebun sampai pada TK 33.05.11.2007-11.2008-010 dengan koordinat  $7^{\circ} 37' 45.096''$  S dan  $109^{\circ} 40' 33.720''$  E yang terletak pada kebun;
  12. TK 33.05.11.2007-11.2008-010 dilanjutkan mengarah ke tenggara melewati kebun Pak Harisudin sampai pada TK 33.05.11.2007-11.2008-011 dengan koordinat  $7^{\circ} 37' 45.306''$  S dan  $109^{\circ} 40' 33.903''$  E yang terletak pada Kebun Pak Harisudin; dan
  13. TK 33.05.11.2007-11.2008-011 dilanjutkan mengarah ke tenggara melewati kebun jati sampai pada TK 33.05.11.2005-11.2007-11.2008-000 dengan koordinat  $7^{\circ} 37' 49.752''$  S dan  $109^{\circ} 40' 34.397''$  E yang terletak pada Simpul batas antara Desa Tanuharjo, Desa Kemangguan, dan Desa Kalijaya Kecamatan Alian.
- c. Penetapan Batas Desa pada segmen Desa Kemangguan dengan Desa Tanuharjo Kecamatan Alian adalah:
1. dimulai dari TK 33.05.11.2005-11.2007-11.2008-000 dengan koordinat  $7^{\circ} 37' 49.752''$  LS dan  $109^{\circ} 40' 34.397''$  BT yang merupakan Simpul batas antara Desa Tanuharjo, Desa Kemangguan, dan Desa Kalijaya Kecamatan Alian; dan
  2. dari TK 33.05.11.2005-11.2007-11.2008-000 dilanjutkan mengarah ke barat daya mengikuti punggung bukit sampai pada TK 33.05.11.2005-11.2006-11.2007-000 dengan koordinat  $7^{\circ} 37' 52.532''$  LS dan  $109^{\circ} 40' 27.328''$  BT yang terletak pada Simpul batas antara Desa Tanuharjo, Desa Karangtanjung, dan Desa Kemangguan Kecamatan Alian.

- d. Penetapan Batas Desa pada segmen Desa Kemangguan dengan Desa Karangtanjung Kecamatan Alian adalah:
1. dimulai dari TK 33.05.11.2006-11.2007-12.2029-000 dengan koordinat  $7^{\circ} 38' 27.609''$  LS dan  $109^{\circ} 40' 4.939''$  BT yang merupakan Simpul batas antara Desa Karangtanjung dan Desa Kemangguan Kecamatan Alian dengan Desa Jemur Kecamatan Kebumen;
  2. dari TK 33.05.11.2006-11.2007-12.2029-000 dilanjutkan mengarah ke tenggara melewati kebun sampai pada TK 33.05.11.2006-11.2007-001 dengan koordinat  $7^{\circ} 38' 29.552''$  LS dan  $109^{\circ} 40' 7.415''$  BT yang terletak pada kebun;
  3. TK 33.05.11.2006-11.2007-001 dilanjutkan mengarah ke timur melewati kebun sampai pada TK 33.05.11.2006-11.2007-002 dengan koordinat  $7^{\circ} 38' 29.542''$  LS dan  $109^{\circ} 40' 7.762''$  BT yang terletak pada garasi rumah milik Bapak Haji Solehan;
  4. TK 33.05.11.2006-11.2007-002 dilanjutkan mengarah ke timur melewati garasi rumah milik Bapak Haji Solehan dan pemukiman sampai pada TK 33.05.11.2006-11.2007-003 dengan koordinat  $7^{\circ} 38' 29.246''$  LS dan  $109^{\circ} 40' 11.237''$  BT yang terletak pada Jembatan Legok Sungai Bakung;
  5. TK 33.05.11.2006-11.2007-003 dilanjutkan mengarah ke utara menyusuri Sungai Bakung sampai pada TK 33.05.11.2006-11.2007-004 dengan koordinat  $7^{\circ} 38' 26.890''$  LS dan  $109^{\circ} 40' 11.609''$  BT yang terletak pada Sungai Bakung;
  6. TK 33.05.11.2006-11.2007-004 dilanjutkan mengarah ke timur laut menyusuri lereng sampai pada TK 33.05.11.2006-11.2007-005 dengan koordinat  $7^{\circ} 38' 25.917''$  LS dan  $109^{\circ} 40' 14.321''$  BT yang terletak pada Saluran Irigasi Waduk Wadas Lintang;
  7. TK 33.05.11.2006-11.2007-005 dilanjutkan mengarah ke timur laut melewati Saluran Irigasi Waduk Wadas Lintang sampai pada TK 33.05.11.2006-11.2007-006 dengan koordinat  $7^{\circ} 38' 25.801''$  LS dan  $109^{\circ} 40' 14.606''$  BT yang terletak pada Saluran Irigasi Waduk Wadas Lintang;
  8. TK 33.05.11.2006-11.2007-006 dilanjutkan mengarah ke timur laut melewati kebun sampai pada TK 33.05.11.2006-11.2007-007 dengan koordinat  $7^{\circ} 38' 5.197''$  LS dan  $109^{\circ} 40' 25.600''$  BT yang terletak pada lereng bukit; dan
  9. TK 33.05.11.2006-11.2007-007 dilanjutkan mengarah ke timur laut melewati lereng bukit sampai pada TK 33.05.11.2005-11.2006-11.2007-000 dengan koordinat  $7^{\circ} 37' 52.532''$  LS dan  $109^{\circ} 40' 27.328''$  BT yang terletak pada Simpul batas antara Desa Tanuharjo, Desa Karangtanjung, dan Desa Kemangguan Kecamatan Alian.
- e. Penetapan Batas Desa pada segmen Desa Kemangguan Kecamatan Alian dengan Desa Jemur Kecamatan Kebumen adalah:
1. dimulai dari TK 33.05.11.2006-11.2007-12.2029-000 dengan koordinat  $7^{\circ} 38' 27.609''$  LS dan  $109^{\circ} 40' 4.939''$  BT yang merupakan Simpul batas antara Desa Karangtanjung dan Desa Kemangguan Kecamatan Alian dengan Desa Jemur Kecamatan Kebumen;

2. dari TK 33.05.11.2006-11.2007-12.2029-000 dilanjutkan mengarah ke barat mengikuti hutan sampai pada TK 33.05.11.2007-12.2029-001 dengan koordinat  $7^{\circ} 38' 23.785''$  LS dan  $109^{\circ} 39' 39.958''$  BT yang terletak pada hutan;
3. TK 33.05.11.2007-12.2029-001 dilanjutkan mengarah ke barat mengikuti hutan sampai pada TK 33.05.11.2007-12.2029-002 dengan koordinat  $7^{\circ} 38' 22.560''$  LS dan  $109^{\circ} 39' 29.748''$  BT yang terletak pada punggung bukit;
4. TK 33.05.11.2007-12.2029-002 dilanjutkan mengarah ke barat menyusuri punggung bukit sampai pada TK 33.05.11.2007-12.2029-003 dengan koordinat  $7^{\circ} 38' 23.665''$  LS dan  $109^{\circ} 39' 25.571''$  BT yang terletak pada punggung bukit;
5. TK 33.05.11.2007-12.2029-003 dilanjutkan mengarah ke barat laut mengikuti hutan sampai pada TK 33.05.11.2007-12.2029-004 dengan koordinat  $7^{\circ} 38' 14.897''$  LS dan  $109^{\circ} 39' 20.997''$  BT yang terletak pada hutan;
6. TK 33.05.11.2007-12.2029-004 dilanjutkan mengarah ke barat laut melewati pemakaman sampai pada TK 33.05.11.2007-12.2029-005 dengan koordinat  $7^{\circ} 38' 14.329''$  LS dan  $109^{\circ} 39' 19.537''$  BT yang terletak pada pemakaman;
7. TK 33.05.11.2007-12.2029-005 dilanjutkan mengarah ke timur laut mengikuti hutan sampai pada TK 33.05.11.2007-12.2029-006 dengan koordinat  $7^{\circ} 38' 12.492''$  LS dan  $109^{\circ} 39' 20.816''$  BT yang terletak pada permukiman;
8. TK 33.05.11.2007-12.2029-006 dilanjutkan mengarah ke barat daya melewati hutan sampai pada TK 33.05.11.2007-12.2029-007 dengan koordinat  $7^{\circ} 38' 11.978''$  LS dan  $109^{\circ} 39' 19.418''$  BT yang terletak pada Jalan Karangsambung;
9. TK 33.05.11.2007-12.2029-007 dilanjutkan mengarah ke utara melewati Jalan Karangsambung sampai pada TK 33.05.11.2007-12.2029-008 dengan koordinat  $7^{\circ} 38' 11.789''$  LS dan  $109^{\circ} 39' 19.399''$  BT yang terletak pada Jalan Karangsambung;
10. TK 33.05.11.2007-12.2029-008 dilanjutkan mengarah ke utara mengikuti kebun sampai pada TK 33.05.11.2007-12.2029-009 dengan koordinat  $7^{\circ} 38' 10.805''$  LS dan  $109^{\circ} 39' 19.305''$  BT yang terletak pada pekarangan;
11. TK 33.05.11.2007-12.2029-009 dilanjutkan mengarah ke barat melewati pekarangan kurang lebih 48 meter, lalu ke arah barat daya kurang lebih 66 meter sampai pada TK 33.05.11.2007-12.2029-010 dengan koordinat  $7^{\circ} 38' 11.348''$  LS dan  $109^{\circ} 39' 15.853''$  BT yang terletak pada pematang sawah;
12. TK 33.05.11.2007-12.2029-010 dilanjutkan mengarah ke barat mengikuti pematang sawah sampai pada TK 33.05.11.2007-12.2029-011 dengan koordinat  $7^{\circ} 38' 10.777''$  LS dan  $109^{\circ} 39' 13.493''$  BT yang terletak pada kebun; dan

13. TK 33.05.11.2007-12.2029-011 dilanjutkan mengarah ke barat mengikuti kebun sampai pada TK 33.05.11.2007-12.2029-13.2008-000 dengan koordinat  $7^{\circ} 38' 10.034''$  LS dan  $109^{\circ} 39' 9.109''$  BT yang terletak pada Simpul batas antara Desa Kemanguan Kecamatan Alian, Desa Jemur Kecamatan Kebumen, dan Desa Jemur Kecamatan Pejagoan.
- f. Penetapan Batas Desa pada segmen Desa Kemanguan Kecamatan Alian dengan Desa Jemur Kecamatan Pejagoan adalah:
1. dimulai dari TK 33.05.11.2007-13.2008-13.2010-000 dengan koordinat  $7^{\circ} 37' 34.162''$  LS dan  $109^{\circ} 39' 25.514''$  BT yang merupakan Simpul batas antara Desa Kemanguan Kecamatan Alian dengan Desa Jemur dan Desa Kebagoran Kecamatan Pejagoan;
  2. dari TK 33.05.11.2007-13.2008-13.2010-000 dilanjutkan mengarah ke barat daya menyusuri Sungai Lukulo sampai pada TK 33.05.11.2007-13.2008-001 dengan koordinat  $7^{\circ} 37' 59.953''$  LS dan  $109^{\circ} 39' 12.788''$  BT yang terletak pada Bendungan Sungai Lukulo; dan
  3. TK 33.05.11.2007-13.2008-001 dilanjutkan mengarah ke selatan menyusuri tepi sisi barat bantaran Sungai Lukulo sampai pada TK 33.05.11.2007-12.2029-13.2008-000 dengan koordinat  $7^{\circ} 38' 10.034''$  LS dan  $109^{\circ} 39' 9.109''$  BT yang terletak pada Simpul batas antara Desa Kemanguan Kecamatan Alian, Desa Jemur Kecamatan Kebumen, dan Desa Jemur Kecamatan Pejagoan.
- g. Penetapan Batas Desa pada segmen Desa Kemanguan Kecamatan Alian dengan Desa Kebagoran Kecamatan Pejagoan adalah:
1. dimulai dari TK 33.05.11.2007-13.2010-26.2001-000 dengan koordinat  $7^{\circ} 37' 22.495''$  LS dan  $109^{\circ} 39' 42.250''$  BT yang merupakan Simpul batas antara Desa Kemanguan Kecamatan Alian, Desa Kebagoran Kecamatan Pejagoan, dan Desa Widoro Kecamatan Karangsembung; dan
  2. dari TK 33.05.11.2007-13.2010-26.2001-000 dilanjutkan mengarah ke barat daya menyusuri as Sungai Lukulo sampai pada TK 33.05.11.2007-13.2008-13.2010-000 dengan koordinat  $7^{\circ} 37' 34.162''$  LS dan  $109^{\circ} 39' 25.514''$  BT yang terletak pada Simpul batas antara Desa Kemanguan Kecamatan Alian dengan Desa Jemur dan Desa Kebagoran Kecamatan Pejagoan.

#### Bagian Kedelapan

#### Penetapan dan Penegasan Batas Desa Kalijaya

#### Pasal 18

Penetapan dan Penegasan Batas Desa Kalijaya Kecamatan Alian sebagaimana dimaksud dalam Pasal 3 huruf h memiliki Batas-batas sebagai berikut:

- a. Batas sebelah Utara : Desa Krakal Kecamatan Alian
- b. Batas sebelah Timur : Desa Kalirancang dan Desa Sawangan Kecamatan Alian
- c. Batas sebelah : Desa Karangembang dan Desa Tanuharjo Kecamatan Selatan Alian
- d. Batas sebelah Barat : Desa Kemanguan Kecamatan Alian dan Desa Widoro Kecamatan Karangsembung

## Pasal 19

Penetapan dan Penegasan Batas Desa Kalijaya Kecamatan Alian sebagaimana dimaksud dalam Pasal 18 sebagai berikut:

- a. Penetapan Batas Desa pada segmen Desa Kalijaya dengan Desa Krakal Kecamatan Alian adalah:
  1. dimulai dari TK 33.05.11.2008-11.2015-11.2016-000 dengan koordinat 7° 36' 54.092" S dan 109° 41' 26.548" E yang merupakan Simpul batas antara Desa Kalijaya, Desa Kalirancang dan Desa Krakal Kecamatan Alian;
  2. dari TK 33.05.11.2008-11.2015-11.2016-000 dilanjutkan mengarah ke barat laut menyusuri as saluran air sampai pada TK 33.05.11.2008-11.2016-001 dengan koordinat 7° 36' 49.778" S dan 109° 41' 20.569" E yang terletak pada pematang sawah;
  3. TK 33.05.11.2008-11.2016-001 dilanjutkan mengarah ke barat daya mengikuti pematang sawah sampai pada TK 33.05.11.2008-11.2016-002 dengan koordinat 7° 36' 50.537" S dan 109° 41' 19.853" E yang terletak pada jalan setapak dekat sawah;
  4. TK 33.05.11.2008-11.2016-002 dilanjutkan mengarah ke barat laut mengikuti as jalan setapak sampai pada TK 33.05.11.2008-11.2016-003 dengan koordinat 7° 36' 49.896" S dan 109° 41' 19.739" E yang terletak pada jembatan penghubung kalijaya krakal;
  5. TK 33.05.11.2008-11.2016-003 dilanjutkan mengarah ke barat laut menyusuri as saluran air sampai pada TK 33.05.11.2008-11.2016-004 dengan koordinat 7° 36' 48.033" S dan 109° 41' 12.409" E yang terletak pada sungai;
  6. TK 33.05.11.2008-11.2016-004 dilanjutkan mengarah ke barat daya melewati kebun sampai pada TK 33.05.11.2008-11.2016-005 dengan koordinat 7° 36' 49.165" S dan 109° 41' 11.175" E yang terletak pada sawah dekat pohon bambu;
  7. TK 33.05.11.2008-11.2016-005 dilanjutkan mengarah ke barat laut mengikuti pematang sawah sampai pada TK 33.05.11.2008-11.2016-006 dengan koordinat 7° 36' 48.508" S dan 109° 41' 10.594" E yang terletak pada kebun Pak Saeful;
  8. TK 33.05.11.2008-11.2016-006 dilanjutkan mengarah ke utara melewati kebun Pak Saeful sampai pada TK 33.05.11.2008-11.2016-007 dengan koordinat 7° 36' 47.759" S dan 109° 41' 10.403" E yang terletak pada sungai dekat kebun bambu;
  9. TK 33.05.11.2008-11.2016-007 dilanjutkan mengarah ke barat menyusuri as saluran air sampai pada TK 33.05.11.2008-11.2016-008 dengan koordinat 7° 36' 47.588" S dan 109° 41' 9.348" E yang terletak pada sungai dekat air terjun;

10. TK 33.05.11.2008-11.2016-008 dilanjutkan mengarah ke barat daya melewati kebun sampai pada TK 33.05.11.2008-11.2016-009 dengan koordinat  $7^{\circ} 36' 49.303''$  S dan  $109^{\circ} 41' 8.435''$  E yang terletak pada kebun bambu Pak Majumarto;
11. TK 33.05.11.2008-11.2016-009 dilanjutkan mengarah ke barat laut menyusuri as saluran air sampai pada TK 33.05.11.2008-11.2016-010 dengan koordinat  $7^{\circ} 36' 46.495''$  S dan  $109^{\circ} 41' 5.692''$  E yang terletak pada kebun;
12. TK 33.05.11.2008-11.2016-010 dilanjutkan mengarah ke barat daya melewati kebun jati sampai pada TK 33.05.11.2008-11.2016-011 dengan koordinat  $7^{\circ} 36' 47.828''$  S dan  $109^{\circ} 41' 4.470''$  E yang terletak pada kebun jati;
13. TK 33.05.11.2008-11.2016-011 dilanjutkan mengarah ke barat melewati kebun sampai pada TK 33.05.11.2008-11.2016-012 dengan koordinat  $7^{\circ} 36' 48.355''$  S dan  $109^{\circ} 41' 0.094''$  E yang terletak pada kebun bambu;
14. TK 33.05.11.2008-11.2016-012 dilanjutkan mengarah ke barat daya melewati kebun sampai kebun Pak Saefullah sampai pada TK 33.05.11.2008-11.2016-013 dengan koordinat  $7^{\circ} 36' 49.837''$  S dan  $109^{\circ} 40' 58.889''$  E yang terletak pada kebun Pak Saefullah;
15. TK 33.05.11.2008-11.2016-013 dilanjutkan mengarah ke barat daya melewati kebun sampai pada TK 33.05.11.2008-11.2016-014 dengan koordinat  $7^{\circ} 36' 51.513''$  S dan  $109^{\circ} 40' 56.287''$  E yang terletak pada kebun bambu;
16. TK 33.05.11.2008-11.2016-014 dilanjutkan mengarah ke barat melewati jalan setapak tranala cantel sampai pada TK 33.05.11.2008-11.2016-015 dengan koordinat  $7^{\circ} 36' 52.479''$  S dan  $109^{\circ} 40' 52.479''$  E yang terletak pada jalan setapak;
17. TK 33.05.11.2008-11.2016-015 dilanjutkan mengarah ke barat laut melewati kebun sampai pada TK 33.05.11.2008-11.2016-016 dengan koordinat  $7^{\circ} 36' 51.712''$  S dan  $109^{\circ} 40' 52.021''$  E yang terletak pada kebun bambu segitiga batas Krakal-Kalijaya;
18. TK 33.05.11.2008-11.2016-016 dilanjutkan mengarah ke barat daya melewati kebun sampai pada TK 33.05.11.2008-11.2016-017 dengan koordinat  $7^{\circ} 36' 52.281''$  S dan  $109^{\circ} 40' 51.717''$  E yang terletak pada jalan setapak tranala cantel;
19. TK 33.05.11.2008-11.2016-017 dilanjutkan mengarah ke barat laut mengikuti jalan setapak tranala cantel sampai pada TK 33.05.11.2008-11.2016-018 dengan koordinat  $7^{\circ} 36' 51.910''$  S dan  $109^{\circ} 40' 50.730''$  E yang terletak pada belakang rumah Pak Madi;
20. TK 33.05.11.2008-11.2016-018 dilanjutkan mengarah ke barat melewati kebun sampai pada TK 33.05.11.2008-11.2016-019 dengan koordinat  $7^{\circ} 36' 52.044''$  S dan  $109^{\circ} 40' 48.877''$  E yang terletak pada jembatan; dan
21. TK 33.05.11.2008-11.2016-019 dilanjutkan mengarah ke barat laut mengikuti as jalan lingkungan sampai pada TK 33.05.11.2008-11.2016-26.2001-000 dengan koordinat  $7^{\circ} 36' 52.149''$  S dan  $109^{\circ} 40' 47.913''$  E yang terletak pada Simpul batas antara Desa Kalijaya dan Desa Krakal Kecamatan Alian dengan Desa Widoro Kecamatan Karangsembung.

- b. Penetapan Batas Desa pada segmen Desa Kalijaya dengan Desa Kalirancang Kecamatan Alian adalah:
1. dimulai dari TK 33.05.11.2008-11.2015-11.2016-000 dengan koordinat  $7^{\circ} 36' 54,092''$  LS dan  $109^{\circ} 41' 26,548''$  BT yang merupakan Simpul batas antara Desa Kalijaya, Desa Kalirancang dan Desa Krakal Kecamatan Alian;
  2. dari TK 33.05.11.2008-11.2015-11.2016-000 dilanjutkan mengarah ke tenggara menyusuri as sungai sampai pada TK 33.05.11.2008-11.2015-001 dengan koordinat  $7^{\circ} 37' 30,542''$  LS dan  $109^{\circ} 41' 30,392''$  BT yang terletak pada parit; dan
  3. TK 33.05.11.2008-11.2015-001 dilanjutkan mengarah ke timur laut menyusuri as parit sampai pada TK 33.05.11.2008-11.2014-11.2015-000 dengan koordinat  $7^{\circ} 37' 38,664''$  LS dan  $109^{\circ} 41' 48,177''$  BT yang terletak pada Simpul batas antara Desa Kalijaya, Desa Sawangan, dan Desa Kalirancang Kecamatan Alian.
- c. Penetapan Batas Desa pada segmen Desa Kalijaya dengan Desa Sawangan Kecamatan Alian adalah:
1. dimulai dari TK 33.05.11.2008-11.2009-11.2014-000 dengan koordinat  $7^{\circ} 38' 1,578''$  LS dan  $109^{\circ} 41' 33,692''$  BT yang merupakan Simpul batas antara Desa Kalijaya, Desa Karangembang, dan Desa Sawangan Kecamatan Alian, dan
  2. dari TK 33.05.11.2008-11.2009-11.2014-000 dilanjutkan mengarah ke utara melewati kebun sampai pada TK 33.05.11.2008-11.2014-11.2015-000 dengan koordinat  $7^{\circ} 37' 38,664''$  LS dan  $109^{\circ} 41' 48,177''$  BT yang terletak pada Simpul batas antara Desa Kalijaya, Desa Sawangan, dan Desa Kalirancang Kecamatan Alian.
- d. Penetapan Batas Desa pada segmen Desa Kalijaya dengan Desa Karangembang Kecamatan Alian adalah:
1. dimulai dari TK 33.05.11.2008-11.2009-11.2014-000 dengan koordinat  $7^{\circ} 38' 1,578''$  LS dan  $109^{\circ} 41' 33,692''$  BT yang merupakan Simpul batas antara Desa Kalijaya, Desa Karangembang, dan Desa Sawangan Kecamatan Alian;
  2. dari TK 33.05.11.2008-11.2009-11.2014-000 dilanjutkan mengarah ke barat daya menyusuri punggung bukit sampai pada TK 33.05.11.2008-11.2009-001 dengan koordinat  $7^{\circ} 38' 5,820''$  LS dan  $109^{\circ} 41' 27,360''$  BT yang terletak pada punggung bukit;
  3. TK 33.05.11.2008-11.2009-001 dilanjutkan mengarah ke barat menyusuri parit sampai pada TK 33.05.11.2008-11.2009-002 dengan koordinat  $7^{\circ} 38' 9,298''$  LS dan  $109^{\circ} 41' 9,954''$  BT yang terletak pada sungai;
  4. TK 33.05.11.2008-11.2009-002 dilanjutkan mengarah ke timur laut menyusuri sungai sampai pada TK 33.05.11.2008-11.2009-003 dengan koordinat  $7^{\circ} 37' 59,284''$  LS dan  $109^{\circ} 41' 12,468''$  BT yang terletak pada jembatan;
  5. TK 33.05.11.2008-11.2009-003 dilanjutkan mengarah ke barat mengikuti jalan lingkungan sampai pada TK 33.05.11.2008-11.2009-004 dengan koordinat  $7^{\circ} 37' 58,399''$  LS dan  $109^{\circ} 41' 7,648''$  BT yang terletak pada Jalan Pemandian Barat;

6. TK 33.05.11.2008-11.2009-004 dilanjutkan mengarah ke barat melewati Jalan Pemandian Barat sampai pada TK 33.05.11.2008-11.2009-005 dengan koordinat  $7^{\circ} 37' 58,327''$  LS dan  $109^{\circ} 41' 7,426''$  BT yang terletak pada parit;
  7. TK 33.05.11.2008-11.2009-005 dilanjutkan mengarah ke barat menyusuri parit sampai pada TK 33.05.11.2008-11.2009-006 dengan koordinat  $7^{\circ} 37' 55,530''$  LS dan  $109^{\circ} 40' 53,729''$  BT yang terletak pada punggung bukit; dan
  8. TK 33.05.11.2008-11.2009-006 dilanjutkan mengarah ke barat menyusuri punggung bukit sampai pada TK 33.05.11.2005-11.2008-11.2009-000 dengan koordinat  $7^{\circ} 37' 54,638''$  LS dan  $109^{\circ} 40' 46,456''$  BT yang terletak pada Simpul batas antara Desa Tanuharjo, Desa Kalijaya, dan Desa Karangembang Kecamatan Alian.
- e. Penetapan Batas Desa pada segmen Desa Kalijaya dengan Desa Tanuharjo Kecamatan Alian adalah:
1. dimulai dari TK 33.05.11.2005-11.2008-11.2009-000 dengan koordinat  $7^{\circ} 37' 54,638''$  LS dan  $109^{\circ} 40' 46,456''$  BT yang merupakan Simpul batas antara Desa Tanuharjo, Desa Kalijaya, dan Desa Karangembang Kecamatan Alian; dan
  2. dari TK 33.05.11.2005-11.2008-11.2009-000 dilanjutkan mengarah ke barat laut menyusuri punggung bukit kurang lebih 76 meter, lalu ke arah barat kurang lebih 137 meter, lalu ke arah barat laut kurang lebih 176 meter sampai pada TK 33.05.11.2005-11.2007-11.2008-000 dengan koordinat  $7^{\circ} 37' 49,752''$  LS dan  $109^{\circ} 40' 34,397''$  BT yang terletak pada Simpul batas antara Desa Tanuharjo, Desa Kemangguan, dan Desa Kalijaya Kecamatan Alian.
- f. Penetapan Batas Desa pada segmen Desa Kalijaya dengan Desa Kemangguan Kecamatan Alian adalah:
1. dimulai dari TK 33.05.11.2007-11.2008-26.2001-000 dengan koordinat  $7^{\circ} 37' 22,954''$  S dan  $109^{\circ} 40' 37,558''$  E yang merupakan Simpul batas antara Desa Kemangguan dan Desa Kalijaya Kecamatan Alian dengan Desa Widoro Kecamatan Karangasambung;
  2. dari TK 33.05.11.2007-11.2008-26.2001-000 dilanjutkan mengarah ke selatan menyusuri as Sungai Krasak sampai pada TK 33.05.11.2007-11.2008-001 dengan koordinat  $7^{\circ} 37' 25,324''$  S dan  $109^{\circ} 40' 36,514''$  E yang terletak pada sungai sebelah rumah Pak Imron;
  3. TK 33.05.11.2007-11.2008-001 dilanjutkan mengarah ke barat daya melewati jembatan dan jalan lingkungan sampai pada TK 33.05.11.2007-11.2008-002 dengan koordinat  $7^{\circ} 37' 25,680''$  S dan  $109^{\circ} 40' 36,114''$  E yang terletak pada jembatan;
  4. TK 33.05.11.2007-11.2008-002 dilanjutkan mengarah ke barat daya melewati pekarangan sampai pada TK 33.05.11.2007-11.2008-003 dengan koordinat  $7^{\circ} 37' 26,314''$  S dan  $109^{\circ} 40' 35,625''$  E yang terletak pada sungai sebelah rumah Pak Trisnani;

5. TK 33.05.11.2007-11.2008-003 dilanjutkan mengarah ke selatan menyusuri as Sungai Krasak sampai pada TK 33.05.11.2007-11.2008-004 dengan koordinat  $7^{\circ} 37' 37.014''$  S dan  $109^{\circ} 40' 28.860''$  E yang terletak pada batas sungai dengan jalan setapak;
  6. TK 33.05.11.2007-11.2008-004 dilanjutkan mengarah ke tenggara mengikuti jalan lingkungan sampai pada TK 33.05.11.2007-11.2008-005 dengan koordinat  $7^{\circ} 37' 37.756''$  S dan  $109^{\circ} 40' 29.620''$  E yang terletak pada tepi jembatan sebelah utara;
  7. TK 33.05.11.2007-11.2008-005 dilanjutkan mengarah ke selatan melawati jembatan kecil sampai pada TK 33.05.11.2007-11.2008-006 dengan koordinat  $7^{\circ} 37' 37.840''$  S dan  $109^{\circ} 40' 29.632''$  E yang terletak pada tepi jembatan sebelah selatan;
  8. TK 33.05.11.2007-11.2008-006 dilanjutkan mengarah ke tenggara menyusuri as sungai kecil sampai pada sungai bercabang tiga sampai pada TK 33.05.11.2007-11.2008-007 dengan koordinat  $7^{\circ} 37' 41.004''$  S dan  $109^{\circ} 40' 31.939''$  E yang terletak pada sungai cabang tiga;
  9. TK 33.05.11.2007-11.2008-007 dilanjutkan mengarah ke tenggara menyusuri as saluran air di Alas Elo sampai pada TK 33.05.11.2007-11.2008-008 dengan koordinat  $7^{\circ} 37' 44.527''$  S dan  $109^{\circ} 40' 33.779''$  E yang terletak pada sungai kecil;
  10. TK 33.05.11.2007-11.2008-008 dilanjutkan mengarah ke barat daya melewati kebun sampai pada TK 33.05.11.2007-11.2008-009 dengan koordinat  $7^{\circ} 37' 44.707''$  S dan  $109^{\circ} 40' 33.711''$  E yang terletak pada kebun cabean;
  11. TK 33.05.11.2007-11.2008-009 dilanjutkan mengarah ke selatan melewati kebun sampai pada TK 33.05.11.2007-11.2008-010 dengan koordinat  $7^{\circ} 37' 45.096''$  S dan  $109^{\circ} 40' 33.720''$  E yang terletak pada kebun;
  12. TK 33.05.11.2007-11.2008-010 dilanjutkan mengarah ke tenggara melewati kebun Pak Harisudin sampai pada TK 33.05.11.2007-11.2008-011 dengan koordinat  $7^{\circ} 37' 45.306''$  S dan  $109^{\circ} 40' 33.903''$  E yang terletak pada Kebun Pak Harisudin; dan
  13. TK 33.05.11.2007-11.2008-011 dilanjutkan mengarah ke tenggara melewati kebun jati sampai pada TK 33.05.11.2005-11.2007-11.2008-000 dengan koordinat  $7^{\circ} 37' 49.752''$  S dan  $109^{\circ} 40' 34.397''$  E yang terletak pada Simpul batas antara Desa Tanuharjo, Desa Kemangguan, dan Desa Kalijaya Kecamatan Alian.
- g. Penetapan Batas Desa pada segmen Desa Kalijaya Kecamatan Alian dengan Desa Widoro Kecamatan Karangsembung adalah:
1. dimulai dari TK 33.05.11.2008-11.2016-26.2001-000 dengan koordinat  $7^{\circ} 36' 52.149''$  LS dan  $109^{\circ} 40' 47.913''$  E yang merupakan Simpul batas antara Desa Kalijaya dan Desa Krakal Kecamatan Alian dengan Desa Widoro Kecamatan Karangsembung;
  2. dari TK 33.05.11.2008-11.2016-26.2001-000 dilanjutkan mengarah ke barat daya mengikuti as Jalan Widoropayung sampai pada TK 33.05.11.2008-26.2001-001 dengan koordinat  $7^{\circ} 37' 5.576''$  LS dan  $109^{\circ} 40' 37.893''$  E yang terletak pada Pertigaan jalan sebelah rumah Pak Raswin;

3. TK 33.05.11.2008-26.2001-001 dilanjutkan mengarah ke tenggara mengikuti as jalan lingkungan sampai pada TK 33.05.11.2008-26.2001-002 dengan koordinat  $7^{\circ} 37' 10.575''$  LS dan  $109^{\circ} 40' 40.247''$  E yang terletak pada kebun;
4. TK 33.05.11.2008-26.2001-002 dilanjutkan mengarah ke tenggara melewati kebun sampai pada TK 33.05.11.2008-26.2001-003 dengan koordinat  $7^{\circ} 37' 12.555''$  LS dan  $109^{\circ} 40' 41.818''$  E yang terletak pada kebun jati;
5. TK 33.05.11.2008-26.2001-003 dilanjutkan mengarah ke tenggara mengikuti as jalan setapak sampai pada TK 33.05.11.2008-26.2001-004 dengan koordinat  $7^{\circ} 37' 15.722''$  LS dan  $109^{\circ} 40' 43.813''$  E yang terletak pada lereng;
6. TK 33.05.11.2008-26.2001-004 dilanjutkan mengarah ke tenggara menyusuri tebing sampai pada TK 33.05.11.2008-26.2001-005 dengan koordinat  $7^{\circ} 37' 16.040''$  LS dan  $109^{\circ} 40' 44.235''$  E yang terletak pada lereng;
7. TK 33.05.11.2008-26.2001-005 dilanjutkan mengarah ke selatan mengikuti as jalan setapak sampai pada TK 33.05.11.2008-26.2001-006 dengan koordinat  $7^{\circ} 37' 20.939''$  LS dan  $109^{\circ} 40' 46.123''$  E yang terletak pada kebun jati;
8. TK 33.05.11.2008-26.2001-006 dilanjutkan mengarah ke selatan melewati jalan lingkungan sampai pada TK 33.05.11.2008-26.2001-007 dengan koordinat  $7^{\circ} 37' 21.357''$  LS dan  $109^{\circ} 40' 46.097''$  E yang terletak pada patok dekat jalan setapak;
9. TK 33.05.11.2008-26.2001-007 dilanjutkan mengarah ke tenggara melewati kebun sampai pada TK 33.05.11.2008-26.2001-008 dengan koordinat  $7^{\circ} 37' 22.208''$  LS dan  $109^{\circ} 40' 46.564''$  E yang terletak pada kebun akasia dan nanas;
10. TK 33.05.11.2008-26.2001-008 dilanjutkan mengarah ke barat daya melewati kebun sampai pada TK 33.05.11.2008-26.2001-009 dengan koordinat  $7^{\circ} 37' 22.702''$  LS dan  $109^{\circ} 40' 46.333''$  E yang terletak pada Kebun Akasia Pak Bambang Medika;
11. TK 33.05.11.2008-26.2001-009 dilanjutkan mengarah ke barat daya menyusuri batas tebing di kebun sampai pada TK 33.05.11.2008-26.2001-010 dengan koordinat  $7^{\circ} 37' 24.565''$  LS dan  $109^{\circ} 40' 43.531''$  E yang terletak pada tebing;
12. TK 33.05.11.2008-26.2001-010 dilanjutkan mengarah ke barat daya melewati jalan lingkungan sampai pada TK 33.05.11.2008-26.2001-011 dengan koordinat  $7^{\circ} 37' 24.719''$  LS dan  $109^{\circ} 40' 43.076''$  E yang terletak pada tepi jalan setapak sebelah timur;
13. TK 33.05.11.2008-26.2001-011 dilanjutkan mengarah ke barat menyusuri as parit di kebun sampai pada TK 33.05.11.2008-26.2001-012 dengan koordinat  $7^{\circ} 37' 24.348''$  LS dan  $109^{\circ} 40' 41.256''$  E yang terletak pada batas tebing;
14. TK 33.05.11.2008-26.2001-012 dilanjutkan mengarah ke barat laut menyusuri pereng di kebun sampai pada TK 33.05.11.2008-26.2001-013 dengan koordinat  $7^{\circ} 37' 23.107''$  LS dan  $109^{\circ} 40' 37.795''$  E yang terletak pada kebun;

15. TK 33.05.11.2008-26.2001-013 dilanjutkan mengarah ke barat daya melewati kebun sampai pada TK 33.05.11.2008-26.2001-014 dengan koordinat  $7^{\circ} 37' 23.146''$  LS dan  $109^{\circ} 40' 37.740''$  E yang terletak pada tegalan; dan
16. TK 33.05.11.2008-26.2001-014 dilanjutkan mengarah ke barat laut melewati tegalan sampai pada TK 33.05.11.2007-11.2008-26.2001-000 dengan koordinat  $7^{\circ} 37' 22.954''$  LS dan  $109^{\circ} 40' 37.558''$  E yang terletak pada Simpul batas antara Desa Kemangguan dan Desa Kalijaya Kecamatan Alian dengan Desa Widoro Kecamatan Karangsembung.

#### Bagian Kesembilan

#### Penetapan dan Penegasan Batas Desa Karangsembung

##### Pasal 20

Penetapan dan Penegasan Batas Desa Karangsembung Kecamatan Alian sebagaimana dimaksud dalam Pasal 3 huruf i memiliki Batas-batas sebagai berikut:

- a. Batas sebelah Utara : Desa Kalijaya Kecamatan Alian
- b. Batas sebelah Timur : Desa Sawangan, Desa Seliling, dan Desa Kambang Sari Kecamatan Alian
- c. Batas sebelah Selatan : Desa Kambang Sari dan Desa Tanuharjo Kecamatan Alian
- d. Batas sebelah Barat : Desa Tanuharjo Kecamatan Alian

##### Pasal 21

Penetapan dan Penegasan Batas Desa Karangsembung Kecamatan Alian sebagaimana dimaksud dalam Pasal 20 sebagai berikut:

- a. Penetapan Batas Desa pada segmen Desa Karangsembung dengan Desa Kalijaya Kecamatan Alian adalah:
  1. dimulai dari TK 33.05.11.2008-11.2009-11.2014-000 dengan koordinat  $7^{\circ} 38' 1,578''$  LS dan  $109^{\circ} 41' 33,692''$  BT yang merupakan Simpul batas antara Desa Kalijaya, Desa Karangsembung, dan Desa Sawangan Kecamatan Alian;
  2. dari TK 33.05.11.2008-11.2009-11.2014-000 dilanjutkan mengarah ke barat daya menyusuri punggung bukit sampai pada TK 33.05.11.2008-11.2009-001 dengan koordinat  $7^{\circ} 38' 5,820''$  LS dan  $109^{\circ} 41' 27,360''$  BT yang terletak pada punggung bukit;
  3. TK 33.05.11.2008-11.2009-001 dilanjutkan mengarah ke barat menyusuri parit sampai pada TK 33.05.11.2008-11.2009-002 dengan koordinat  $7^{\circ} 38' 9,298''$  LS dan  $109^{\circ} 41' 9,954''$  BT yang terletak pada sungai;
  4. TK 33.05.11.2008-11.2009-002 dilanjutkan mengarah ke timur laur menyusuri sungai sampai pada TK 33.05.11.2008-11.2009-003 dengan koordinat  $7^{\circ} 37' 59,284''$  LS dan  $109^{\circ} 41' 12,468''$  BT yang terletak pada jembatan;
  5. TK 33.05.11.2008-11.2009-003 dilanjutkan mengarah ke barat mengikuti jalan lingkungan sampai pada TK 33.05.11.2008-11.2009-004 dengan koordinat  $7^{\circ} 37' 58,399''$  LS dan  $109^{\circ} 41' 7,648''$  BT yang terletak pada Jalan Pemandian Barat;

6. TK 33.05.11.2008-11.2009-004 dilanjutkan mengarah ke barat melewati Jalan Pemandian Barat sampai pada TK 33.05.11.2008-11.2009-005 dengan koordinat  $7^{\circ} 37' 58,327''$  LS dan  $109^{\circ} 41' 7,426''$  BT yang terletak pada parit;
  7. TK 33.05.11.2008-11.2009-005 dilanjutkan mengarah ke barat menyusuri parit sampai pada TK 33.05.11.2008-11.2009-006 dengan koordinat  $7^{\circ} 37' 55,530''$  LS dan  $109^{\circ} 40' 53,729''$  BT yang terletak pada punggung bukit; dan
  8. TK 33.05.11.2008-11.2009-006 dilanjutkan mengarah ke barat menyusuri punggung bukit sampai pada TK 33.05.11.2005-11.2008-11.2009-000 dengan koordinat  $7^{\circ} 37' 54,638''$  LS dan  $109^{\circ} 40' 46,456''$  BT yang terletak pada Simpul batas antara Desa Tanuharjo, Desa Kalijaya, dan Desa Karangembang Kecamatan Alian.
- b. Penetapan Batas Desa pada segmen Desa Karangembang dengan Desa Sawangan Kecamatan Alian adalah:
1. dimulai dari TK 33.05.11.2008-11.2009-11.2014-000 dengan koordinat  $7^{\circ} 38' 1.578''$  S dan  $109^{\circ} 41' 33.692''$  E yang merupakan Simpul batas antara Desa Kalijaya, Desa Karangembang, dan Desa Sawangan Kecamatan Alian; dan
  2. dari TK 33.05.11.2008-11.2009-11.2014-000 dilanjutkan mengarah ke tenggara menyusuri as Sungai Kedungdawa sampai pada TK 33.05.11.2009-11.2010-11.2014-000 dengan koordinat  $7^{\circ} 38' 17.076''$  S dan  $109^{\circ} 41' 44.298''$  E yang terletak pada Simpul batas antara Desa Karangembang, Desa Seliling, dan Desa Sawangan Kecamatan Alian.
- c. Penetapan Batas Desa pada segmen Desa Karangembang dengan Desa Seliling Kecamatan Alian adalah:
1. dimulai dari TK 33.05.11.2009-11.2010-11.2014-000 dengan koordinat  $7^{\circ} 38' 17.076''$  S dan  $109^{\circ} 41' 44.298''$  E yang merupakan Simpul batas antara Desa Karangembang, Desa Seliling, dan Desa Sawangan Kecamatan Alian;
  2. dari TK 33.05.11.2009-11.2010-11.2014-000 dilanjutkan mengarah ke tenggara menyusuri as Sungai Kedungdawa sampai pada TK 33.05.11.2009-11.2010-001 dengan koordinat  $7^{\circ} 38' 24.386''$  S dan  $109^{\circ} 41' 45.927''$  E yang terletak pada Sungai Kedungdawa;
  3. TK 33.05.11.2009-11.2010-001 dilanjutkan mengarah ke tenggara menyusuri tebing sampai pada TK 33.05.11.2009-11.2010-002 dengan koordinat dan yang terletak pada Sisi tebing di hutan jati; dan
  4. TK 33.05.11.2009-11.2010-002 dilanjutkan mengarah ke selatan melewati hutan jati sampai pada TK 33.05.11.2003-11.2009-11.2010-000 dengan koordinat dan yang terletak pada Simpul batas antara Desa Kambang Sari, Desa Karangembang, dan Desa Seliling Kecamatan Alian.
- d. Penetapan Batas Desa pada segmen Desa Karangembang dengan Desa Kambang Sari Kecamatan Alian adalah:
1. dimulai dari TK 33.05.11.2003-11.2009-11.2010-000 dengan koordinat  $7^{\circ} 38' 24.386''$  LS dan  $109^{\circ} 41' 45.927''$  BT yang merupakan Simpul batas antara Desa Kambang Sari, Desa Karangembang, dan Desa Seliling Kecamatan Alian;

2. dari TK 33.05.11.2003-11.2009-11.2010-000 dilanjutkan mengarah ke barat menyusuri lembahan sampai pada TK 33.05.11.2003-11.2009-001 dengan koordinat  $7^{\circ} 38' 26.201''$  LS dan  $109^{\circ} 41' 39.876''$  BT yang terletak pada perubahan batas antara lembah dan lereng;
3. TK 33.05.11.2003-11.2009-001 dilanjutkan mengarah ke selatan menyusuri lereng sampai pada TK 33.05.11.2003-11.2009-002 dengan koordinat  $7^{\circ} 38' 32.028''$  LS dan  $109^{\circ} 41' 41.388''$  BT yang terletak pada jalan setapak;
4. TK 33.05.11.2003-11.2009-002 dilanjutkan mengarah ke selatan mengikuti jalan sampai pada TK 33.05.11.2003-11.2009-003 dengan koordinat  $7^{\circ} 38' 41.308''$  LS dan  $109^{\circ} 41' 41.287''$  BT yang terletak pada Sungai;
5. TK 33.05.11.2003-11.2009-003 dilanjutkan mengarah ke barat daya menyusuri sungai sampai pada TK 33.05.11.2003-11.2009-004 dengan koordinat  $7^{\circ} 38' 44.224''$  LS dan  $109^{\circ} 41' 39.833''$  BT yang terletak pada hutan;
6. TK 33.05.11.2003-11.2009-004 dilanjutkan mengarah ke barat ldaya mengikuti hutan sampai pada TK 33.05.11.2003-11.2009-005 dengan koordinat  $7^{\circ} 38' 45.502''$  LS dan  $109^{\circ} 41' 38.453''$  BT yang terletak pada jalan;
7. TK 33.05.11.2003-11.2009-005 dilanjutkan mengarah ke barat daya mengikuti jalan sampai pada TK 33.05.11.2003-11.2009-006 dengan koordinat  $7^{\circ} 38' 49.952''$  LS dan  $109^{\circ} 41' 35.312''$  BT yang terletak pada Sungai Aliran Wadas Lintang;
8. TK 33.05.11.2003-11.2009-006 dilanjutkan mengarah ke barat daya melewati Sungai Aliran Wadas Lintang sampai pada TK 33.05.11.2003-11.2009-007 dengan koordinat  $7^{\circ} 38' 50.364''$  LS dan  $109^{\circ} 41' 35.094''$  BT yang terletak pada Jalan Permukiman;
9. TK 33.05.11.2003-11.2009-007 dilanjutkan mengarah ke barat daya mengikuti jalan sampai pada TK 33.05.11.2003-11.2009-008 dengan koordinat  $7^{\circ} 38' 54.091''$  LS dan  $109^{\circ} 41' 33.631''$  BT yang terletak pada lereng;
10. TK 33.05.11.2003-11.2009-008 dilanjutkan mengarah ke barat daya menyusuri lereng kurang lebih 89 meter, lalu ke arah tenggara kurang lebih 55 meter sampai pada TK 33.05.11.2003-11.2009-009 dengan koordinat  $7^{\circ} 38' 58.483''$  LS dan  $109^{\circ} 41' 34.005''$  BT yang terletak pada pekarangan;
11. TK 33.05.11.2003-11.2009-009 dilanjutkan mengarah ke selatan melewati pekarangan sampai pada TK 33.05.11.2003-11.2009-010 dengan koordinat  $7^{\circ} 39' 0.372''$  LS dan  $109^{\circ} 41' 33.450''$  BT yang terletak pada drainase;
12. TK 33.05.11.2003-11.2009-010 dilanjutkan mengarah ke barat menyusuri drainase kurang lebih 44 meter, lalu ke arah barat daya kurang lebih 28 meter, lalu ke arah barat kurang lebih 12 meter sampai pada TK 33.05.11.2003-11.2009-011 dengan koordinat  $7^{\circ} 39' 1.161''$  LS dan  $109^{\circ} 41' 31.454''$  BT yang terletak pada pekarangan;
13. TK 33.05.11.2003-11.2009-011 dilanjutkan mengarah ke selatan melewati pekarangan sampai pada TK 33.05.11.2003-11.2009-012 dengan koordinat  $7^{\circ} 39' 3.306''$  LS dan  $109^{\circ} 41' 31.158''$  BT yang terletak pada Sungai;

14. TK 33.05.11.2003-11.2009-012 dilanjutkan mengarah ke barat daya melewati sungai sampai pada TK 33.05.11.2003-11.2009-013 dengan koordinat  $7^{\circ} 39' 3.414''$  LS dan  $109^{\circ} 41' 31.119''$  BT yang terletak pada pematang sawah;
  15. TK 33.05.11.2003-11.2009-013 dilanjutkan mengarah ke selatan mengikuti pematang sawah sampai pada TK 33.05.11.2003-11.2009-014 dengan koordinat  $7^{\circ} 39' 7.524''$  LS dan  $109^{\circ} 41' 30.715''$  BT yang terletak pada pematang sawah;
  16. TK 33.05.11.2003-11.2009-014 dilanjutkan mengarah ke barat mengikuti pematang sawah sampai pada TK 33.05.11.2003-11.2009-015 dengan koordinat  $7^{\circ} 39' 7.230''$  LS dan  $109^{\circ} 41' 27.324''$  BT yang terletak pada pematang sawah;
  17. TK 33.05.11.2003-11.2009-015 dilanjutkan mengarah ke selatan mengikuti pematang sawah sampai pada TK 33.05.11.2003-11.2009-016 dengan koordinat  $7^{\circ} 39' 8.616''$  LS dan  $109^{\circ} 41' 27.018''$  BT yang terletak pada pematang sawah;
  18. TK 33.05.11.2003-11.2009-016 dilanjutkan mengarah ke barat mengikuti pematang sawah sampai pada TK 33.05.11.2003-11.2009-017 dengan koordinat  $7^{\circ} 39' 8.388''$  LS dan  $109^{\circ} 41' 25.446''$  BT yang terletak pada pematang sawah;
  19. TK 33.05.11.2003-11.2009-017 dilanjutkan mengarah ke selatan mengikuti pematang sawah sampai pada TK 33.05.11.2003-11.2009-018 dengan koordinat  $7^{\circ} 39' 12.336''$  LS dan  $109^{\circ} 41' 24.888''$  BT yang terletak pada pematang sawah;
  20. TK 33.05.11.2003-11.2009-018 dilanjutkan mengarah ke barat mengikuti pematang sawah sampai pada TK 33.05.11.2003-11.2009-019 dengan koordinat  $7^{\circ} 39' 11.193''$  LS dan  $109^{\circ} 41' 15.700''$  BT yang terletak pada pematang sawah;
  21. TK 33.05.11.2003-11.2009-019 dilanjutkan mengarah ke timur laut mengikuti pematang sawah sampai pada TK 33.05.11.2003-11.2009-020 dengan koordinat  $7^{\circ} 39' 9.831''$  LS dan  $109^{\circ} 41' 15.906''$  BT yang terletak pada pematang sawah; dan
  22. TK 33.05.11.2003-11.2009-020 dilanjutkan mengarah ke barat mengikuti pematang sawah sampai pada TK 33.05.11.2003-11.2005-11.2009-000 dengan koordinat  $7^{\circ} 39' 9.839''$  LS dan  $109^{\circ} 41' 14.857''$  BT yang terletak pada Simpul batas antara Desa Kambang Sari, Desa Tanuharjo, dan Desa Karangembang Kecamatan Alian.
- e. Penetapan Batas Desa pada segmen Desa Karangembang dengan Desa Tanuharjo Kecamatan Alian adalah:
1. dimulai dari TK 33.05.11.2005-11.2008-11.2009-000 dengan koordinat  $7^{\circ} 37' 54.638''$  LS dan  $109^{\circ} 40' 46.456''$  BT yang merupakan Simpul batas antara Desa Tanuharjo, Desa Kalijaya, dan Desa Karangembang Kecamatan Alian;
  2. dari TK 33.05.11.2005-11.2008-11.2009-000 dilanjutkan mengarah ke barat daya menyusuri lereng sampai pada TK 33.05.11.2005-11.2009-001 dengan koordinat  $7^{\circ} 38' 2.520''$  LS dan  $109^{\circ} 40' 50.274''$  BT yang terletak pada lereng;

3. TK 33.05.11.2005-11.2009-001 dilanjutkan mengarah ke tenggara mengikuti jalan setapak kurang lebih 30 meter, lalu ke arah barat daya kurang lebih 34 meter, lalu ke arah tenggara kurang lebih 36 meter sampai pada TK 33.05.11.2005-11.2009-002 dengan koordinat  $7^{\circ} 38' 4.464''$  LS dan  $109^{\circ} 40' 51.096''$  BT yang terletak pada jalan setapak;
4. TK 33.05.11.2005-11.2009-002 dilanjutkan mengarah ke barat daya mengikuti jalan setapak sampai pada TK 33.05.11.2005-11.2009-003 dengan koordinat  $7^{\circ} 38' 5.478''$  LS dan  $109^{\circ} 40' 50.718''$  BT yang terletak pada jalan setapak;
5. TK 33.05.11.2005-11.2009-003 dilanjutkan mengarah ke tenggara menyusuri tebing sampai pada TK 33.05.11.2005-11.2009-004 dengan koordinat  $7^{\circ} 38' 17.520''$  LS dan  $109^{\circ} 40' 57.018''$  BT yang terletak pada tebing;
6. TK 33.05.11.2005-11.2009-004 dilanjutkan mengarah ke tenggara melewati kebun kurang lebih 58 meter, lalu ke arah timur laut kurang lebih 18 meter sampai pada TK 33.05.11.2005-11.2009-005 dengan koordinat  $7^{\circ} 38' 17.208''$  LS dan  $109^{\circ} 40' 59.010''$  BT yang terletak pada kebun;
7. TK 33.05.11.2005-11.2009-005 dilanjutkan mengarah ke tenggara melewati kebun sampai pada TK 33.05.11.2005-11.2009-006 dengan koordinat  $7^{\circ} 38' 21.396''$  LS dan  $109^{\circ} 41' 0.774''$  BT yang terletak pada kebun;
8. TK 33.05.11.2005-11.2009-006 dilanjutkan mengarah ke barat daya melewati kebun sampai pada TK 33.05.11.2005-11.2009-007 dengan koordinat  $7^{\circ} 38' 23.040''$  LS dan  $109^{\circ} 40' 59.550''$  BT yang terletak pada jalan setapak;
9. TK 33.05.11.2005-11.2009-007 dilanjutkan mengarah ke tenggara mengikuti jalan setapak sampai pada TK 33.05.11.2005-11.2009-008 dengan koordinat  $7^{\circ} 38' 26.274''$  LS dan  $109^{\circ} 41' 0.756''$  BT yang terletak pada jalan setapak;
10. TK 33.05.11.2005-11.2009-008 dilanjutkan mengarah ke barat daya melewati kebun kurang lebih 286 meter, lalu ke arah tenggara kurang lebih 173 meter sampai pada TK 33.05.11.2005-11.2009-009 dengan koordinat  $7^{\circ} 38' 41.112''$  LS dan  $109^{\circ} 41' 0.162''$  BT yang terletak pada kebun;
11. TK 33.05.11.2005-11.2009-009 dilanjutkan mengarah ke barat daya mengikuti jalan setapak sampai pada TK 33.05.11.2005-11.2009-010 dengan koordinat  $7^{\circ} 38' 42.564''$  LS dan  $109^{\circ} 40' 59.508''$  BT yang terletak pada jalan setapak;
12. TK 33.05.11.2005-11.2009-010 dilanjutkan mengarah ke tenggara mengikuti drainase sampai pada TK 33.05.11.2005-11.2009-011 dengan koordinat  $7^{\circ} 38' 59.312''$  LS dan  $109^{\circ} 41' 3.689''$  BT yang terletak pada drainase;
13. TK 33.05.11.2005-11.2009-011 dilanjutkan mengarah ke timur mengikuti pematang sawah sampai pada TK 33.05.11.2005-11.2009-012 dengan koordinat  $7^{\circ} 39' 1.407''$  LS dan  $109^{\circ} 41' 15.397''$  BT yang terletak pada pematang sawah;
14. TK 33.05.11.2005-11.2009-012 dilanjutkan mengarah ke selatan mengikuti pematang sawah sampai pada TK 33.05.11.2005-11.2009-013 dengan koordinat  $7^{\circ} 39' 4.703''$  LS dan  $109^{\circ} 41' 15.001''$  BT yang terletak pada pematang sawah;

15. TK 33.05.11.2005-11.2009-013 dilanjutkan mengarah ke barat laut mengikuti pematang sawah sampai pada TK 33.05.11.2005-11.2009-014 dengan koordinat  $7^{\circ} 39' 4.426''$  LS dan  $109^{\circ} 41' 10.902''$  BT yang terletak pada pematang sawah;
16. TK 33.05.11.2005-11.2009-014 dilanjutkan mengarah ke barat daya mengikuti pematang sawah kurang lebih 24 meter, lalu ke arah barat kurang lebih 39 meter, lalu ke arah barat daya kurang lebih 63 meter, lalu ke arah tenggara kurang lebih 58 meter, lalu ke arah barat daya kurang lebih 36 meter sampai pada TK 33.05.11.2005-11.2009-015 dengan koordinat  $7^{\circ} 39' 10.112''$  LS dan  $109^{\circ} 41' 10.150''$  BT yang terletak pada pematang sawah;
17. TK 33.05.11.2005-11.2009-015 dilanjutkan mengarah ke tenggara mengikuti pematang sawah sampai pada TK 33.05.11.2005-11.2009-016 dengan koordinat  $7^{\circ} 39' 10.338''$  LS dan  $109^{\circ} 41' 10.926''$  BT yang terletak pada pematang sawah;
18. TK 33.05.11.2005-11.2009-016 dilanjutkan mengarah ke timur laut mengikuti pematang sawah sampai pada TK 33.05.11.2005-11.2009-017 dengan koordinat  $7^{\circ} 39' 9.387''$  LS dan  $109^{\circ} 41' 11.076''$  BT yang terletak pada pematang sawah;
19. TK 33.05.11.2005-11.2009-017 dilanjutkan mengarah ke timur mengikuti pematang sawah sampai pada TK 33.05.11.2005-11.2009-018 dengan koordinat  $7^{\circ} 39' 9.423''$  LS dan  $109^{\circ} 41' 14.556''$  BT yang terletak pada pematang sawah; dan
20. TK 33.05.11.2005-11.2009-018 dilanjutkan mengarah ke tenggara mengikuti pematang sawah sampai pada TK 33.05.11.2003-11.2005-11.2009-000 dengan koordinat  $7^{\circ} 39' 9.839''$  LS dan  $109^{\circ} 41' 14.857''$  BT yang terletak pada Simpul batas antara Desa Kambang Sari, Desa Tanuharjo, dan Desa Karang Kembang Kecamatan Alian.

#### Bagian Kesepuluh

#### Penetapan dan Penegasan Batas Desa Seliling

#### Pasal 22

Penetapan dan Penegasan Batas Desa Seliling Kecamatan Alian sebagaimana dimaksud dalam Pasal 3 huruf j memiliki Batas-batas sebagai berikut:

- a. Batas sebelah Utara : Desa Sawangan Kecamatan Alian
- b. Batas sebelah Timur : Desa Tlogowulung Kecamatan Alian dan Desa Soka Kecamatan Poncowarno
- c. Batas sebelah Selatan : Desa Surotrunan Kecamatan Alian
- d. Batas sebelah Barat : Desa Kambang Sari dan Desa Karang Kembang Kecamatan Alian

## Pasal 23

Penetapan dan Penegasan Batas Desa Seliling Kecamatan Alian sebagaimana dimaksud dalam Pasal 22 sebagai berikut:

a. Penetapan Batas Desa pada segmen Desa Seliling dengan Desa Sawangan Kecamatan Alian adalah:

1. dimulai dari TK 33.05.11.2010-11.2011-11.2014-000 dengan koordinat 7° 38' 30.929" LS dan 109° 43' 9.038" BT yang merupakan Simpul Batas antara Desa Seliling, Desa Tlogowulung, dan Desa Sawangan Kecamatan Alian;
2. dari TK 33.05.11.2010-11.2011-11.2014-000 dilanjutkan mengarah ke barat laut melewati kebun sampai pada TK 33.05.11.2010-11.2014-001 dengan koordinat 7° 38' 30.480" LS dan 109° 43' 8.712" BT yang terletak pada kebun;
3. TK 33.05.11.2010-11.2014-001 dilanjutkan mengarah ke barat melewati kebun sampai pada TK 33.05.11.2010-11.2014-002 dengan koordinat 7° 38' 30.338" LS dan 109° 43' 7.429" BT yang terletak pada lereng;
4. TK 33.05.11.2010-11.2014-002 dilanjutkan mengarah ke barat menyusuri lereng sampai pada TK 33.05.11.2010-11.2014-003 dengan koordinat 7° 38' 29.820" LS dan 109° 42' 56.046" BT yang terletak pada tebing;
5. TK 33.05.11.2010-11.2014-003 dilanjutkan mengarah ke barat daya mengikuti jalan setapak sampai pada TK 33.05.11.2010-11.2014-004 dengan koordinat 7° 38' 32.208" LS dan 109° 42' 45.552" BT yang terletak pada jalan setapak;
6. TK 33.05.11.2010-11.2014-004 dilanjutkan mengarah ke barat daya menyusuri lereng sampai pada TK 33.05.11.2010-11.2014-005 dengan koordinat 7° 38' 32.994" LS dan 109° 42' 43.236" BT yang terletak pada lereng;
7. TK 33.05.11.2010-11.2014-005 dilanjutkan mengarah ke barat daya melewati kebun sampai pada TK 33.05.11.2010-11.2014-006 dengan koordinat 7° 38' 33.042" LS dan 109° 42' 41.280" BT yang terletak pada lereng;
8. TK 33.05.11.2010-11.2014-006 dilanjutkan mengarah ke barat menyusuri lereng sampai pada TK 33.05.11.2010-11.2014-007 dengan koordinat 7° 38' 33.270" LS dan 109° 42' 40.284" BT yang terletak pada lereng;
9. TK 33.05.11.2010-11.2014-007 dilanjutkan mengarah ke barat daya menyusuri lereng sampai pada TK 33.05.11.2010-11.2014-008 dengan koordinat 7° 38' 34.278" LS dan 109° 42' 39.450" BT yang terletak pada lereng;
10. TK 33.05.11.2010-11.2014-008 dilanjutkan mengarah ke barat daya melewati kebun sampai pada TK 33.05.11.2010-11.2014-009 dengan koordinat 7° 38' 37.092" LS dan 109° 42' 36.468" BT yang terletak pada lereng;
11. TK 33.05.11.2010-11.2014-009 dilanjutkan mengarah ke barat laut menyusuri lereng sampai pada TK 33.05.11.2010-11.2014-010 dengan koordinat 7° 38' 36.810" LS dan 109° 42' 36.090" BT yang terletak pada lereng;

12. TK 33.05.11.2010-11.2014-010 dilanjutkan mengarah ke barat melewati kebun sampai pada TK 33.05.11.2010-11.2014-011 dengan koordinat  $7^{\circ} 38' 36.852''$  LS dan  $109^{\circ} 42' 35.082''$  BT yang terletak pada kebun;
13. TK 33.05.11.2010-11.2014-011 dilanjutkan mengarah ke barat mengikuti pematang sawah sampai pada TK 33.05.11.2010-11.2014-012 dengan koordinat  $7^{\circ} 38' 36.780''$  LS dan  $109^{\circ} 42' 30.618''$  BT yang terletak pada permukiman;
14. TK 33.05.11.2010-11.2014-012 dilanjutkan mengarah ke barat mengikuti permukiman sampai pada TK 33.05.11.2010-11.2014-013 dengan koordinat  $7^{\circ} 38' 36.270''$  LS dan  $109^{\circ} 42' 27.558''$  BT yang terletak pada kebun;
15. TK 33.05.11.2010-11.2014-013 dilanjutkan mengarah ke barat laut melewati kebun sampai pada TK 33.05.11.2010-11.2014-014 dengan koordinat  $7^{\circ} 38' 34.807''$  LS dan  $109^{\circ} 42' 26.576''$  BT yang terletak pada sungai;
16. TK 33.05.11.2010-11.2014-014 dilanjutkan mengarah ke barat laut melewati Sungai Kedungbener sampai pada TK 33.05.11.2010-11.2014-015 dengan koordinat  $7^{\circ} 38' 34.288''$  LS dan  $109^{\circ} 42' 26.228''$  BT yang terletak pada sungai;
17. TK 33.05.11.2010-11.2014-015 dilanjutkan mengarah ke barat laut melewati kebun sampai pada TK 33.05.11.2010-11.2014-016 dengan koordinat  $7^{\circ} 38' 32.172''$  LS dan  $109^{\circ} 42' 24.808''$  BT yang terletak pada sekolah;
18. TK 33.05.11.2010-11.2014-016 dilanjutkan mengarah ke barat laut melewati sekolah sampai pada TK 33.05.11.2010-11.2014-017 dengan koordinat  $7^{\circ} 38' 31.433''$  LS dan  $109^{\circ} 42' 24.452''$  BT yang terletak pada perubahan batas jalan dan lereng;
19. TK 33.05.11.2010-11.2014-017 dilanjutkan mengarah ke barat laut mengikuti lereng sampai pada TK 33.05.11.2010-11.2014-018 dengan koordinat  $7^{\circ} 38' 26.664''$  LS dan  $109^{\circ} 42' 17.532''$  BT yang terletak pada Permukiman;
20. TK 33.05.11.2010-11.2014-018 dilanjutkan mengarah ke barat laut melewati permukiman sampai pada TK 33.05.11.2010-11.2014-019 dengan koordinat  $7^{\circ} 38' 26.308''$  LS dan  $109^{\circ} 42' 16.647''$  BT yang terletak pada Permukiman;
21. TK 33.05.11.2010-11.2014-019 dilanjutkan mengarah ke barat daya melewati permukiman sampai pada TK 33.05.11.2010-11.2014-020 dengan koordinat  $7^{\circ} 38' 26.397''$  LS dan  $109^{\circ} 42' 16.131''$  BT yang terletak pada Kebun;
22. TK 33.05.11.2010-11.2014-020 dilanjutkan mengarah ke barat laut melewati kebun sampai pada TK 33.05.11.2010-11.2014-021 dengan koordinat  $7^{\circ} 38' 25.776''$  LS dan  $109^{\circ} 42' 15.438''$  BT yang terletak pada Kebun;
23. TK 33.05.11.2010-11.2014-021 dilanjutkan mengarah ke barat melewati kebun sampai pada TK 33.05.11.2010-11.2014-022 dengan koordinat  $7^{\circ} 38' 25.848''$  LS dan  $109^{\circ} 42' 13.644''$  BT yang terletak pada Lereng;
24. TK 33.05.11.2010-11.2014-022 dilanjutkan mengarah ke barat laut menyusuri lereng sampai pada TK 33.05.11.2010-11.2014-023 dengan koordinat  $7^{\circ} 38' 19.356''$  LS dan  $109^{\circ} 42' 3.642''$  BT yang terletak pada Lereng;

25. TK 33.05.11.2010-11.2014-023 dilanjutkan mengarah ke barat daya menyusuri lereng sampai pada TK 33.05.11.2010-11.2014-024 dengan koordinat  $7^{\circ} 38' 20.298''$  LS dan  $109^{\circ} 41' 59.700''$  BT yang terletak pada Parit;
26. TK 33.05.11.2010-11.2014-024 dilanjutkan mengarah ke barat laut menyusuri lereng sampai pada TK 33.05.11.2010-11.2014-025 dengan koordinat  $7^{\circ} 38' 19.302''$  LS dan  $109^{\circ} 41' 57.258''$  BT yang terletak pada Lereng;
27. TK 33.05.11.2010-11.2014-025 dilanjutkan mengarah ke utara menyusuri lereng sampai pada TK 33.05.11.2010-11.2014-026 dengan koordinat  $7^{\circ} 38' 18.356''$  LS dan  $109^{\circ} 41' 57.157''$  BT yang terletak pada Parit;
28. TK 33.05.11.2010-11.2014-026 dilanjutkan mengarah ke barat laut menyusuri lereng sampai pada TK 33.05.11.2010-11.2014-027 dengan koordinat  $7^{\circ} 38' 16.908''$  LS dan  $109^{\circ} 41' 54.597''$  BT yang terletak pada Sungai;
29. TK 33.05.11.2010-11.2014-027 dilanjutkan mengarah ke barat laut melewati sungai sampai pada TK 33.05.11.2010-11.2014-028 dengan koordinat  $7^{\circ} 38' 16.686''$  LS dan  $109^{\circ} 41' 54.468''$  BT yang terletak pada Sungai;
30. TK 33.05.11.2010-11.2014-028 dilanjutkan mengarah ke barat daya menyusuri lereng sampai pada TK 33.05.11.2010-11.2014-029 dengan koordinat  $7^{\circ} 38' 16.998''$  LS dan  $109^{\circ} 41' 53.772''$  BT yang terletak pada Jalan;
31. TK 33.05.11.2010-11.2014-029 dilanjutkan mengarah ke barat daya menyusuri lereng sampai pada TK 33.05.11.2010-11.2014-030 dengan koordinat  $7^{\circ} 38' 17.732''$  LS dan  $109^{\circ} 41' 53.214''$  BT yang terletak pada Lereng;
32. TK 33.05.11.2010-11.2014-030 dilanjutkan mengarah ke barat daya menyusuri lereng sampai pada TK 33.05.11.2010-11.2014-031 dengan koordinat  $7^{\circ} 38' 18.270''$  LS dan  $109^{\circ} 41' 49.530''$  BT yang terletak pada Kebun Melinjo;
33. TK 33.05.11.2010-11.2014-031 dilanjutkan mengarah ke utara melewati pohon melinjo sampai pada TK 33.05.11.2010-11.2014-032 dengan koordinat  $7^{\circ} 38' 17.919''$  LS dan  $109^{\circ} 41' 49.546''$  BT yang terletak pada Kebun Melinjo;
34. TK 33.05.11.2010-11.2014-032 dilanjutkan mengarah ke barat daya melewati pohon melinjo sampai pada TK 33.05.11.2010-11.2014-033 dengan koordinat  $7^{\circ} 38' 17.970''$  LS dan  $109^{\circ} 41' 49.252''$  BT yang terletak pada Parit;
35. TK 33.05.11.2010-11.2014-033 dilanjutkan mengarah ke barat daya menyusuri lereng sampai pada TK 33.05.11.2010-11.2014-034 dengan koordinat  $7^{\circ} 38' 18.318''$  LS dan  $109^{\circ} 41' 48.558''$  BT yang terletak pada Tebing;
36. TK 33.05.11.2010-11.2014-034 dilanjutkan mengarah ke barat laut menyusuri tebing sampai pada TK 33.05.11.2010-11.2014-035 dengan koordinat  $7^{\circ} 38' 16.014''$  LS dan  $109^{\circ} 41' 45.414''$  BT yang terletak pada Parit;

37. TK 33.05.11.2010-11.2014-035 dilanjutkan mengarah ke barat laut menyusuri parit sampai pada TK 33.05.11.2010-11.2014-036 dengan koordinat  $7^{\circ} 38' 15.386''$  LS dan  $109^{\circ} 41' 44.814''$  BT yang terletak pada Padang Rumput;
  38. TK 33.05.11.2010-11.2014-036 dilanjutkan mengarah ke barat laut melewati padang rumput sampai pada TK 33.05.11.2010-11.2014-037 dengan koordinat  $7^{\circ} 38' 15.166''$  LS dan  $109^{\circ} 41' 44.374''$  BT yang terletak pada Lembah; dan
  39. TK 33.05.11.2010-11.2014-037 dilanjutkan mengarah ke selatan menyusuri lembah sampai pada TK 33.05.11.2009-11.2010-11.2014-000 dengan koordinat  $7^{\circ} 38' 17.076''$  LS dan  $109^{\circ} 41' 44.298''$  BT yang terletak pada Simpul batas antara Desa Karangkembang, Desa Seliling, dan Desa Sawangan Kecamatan Alian.
- b. Penetapan Batas Desa pada segmen Desa Seliling dengan Desa Tlogowulung Kecamatan Alian adalah:
1. dimulai dari TK 33.05.11.2010-11.2011-25.2010-000 dengan koordinat  $7^{\circ} 38' 44.622''$  LS dan  $109^{\circ} 43' 35.046''$  BT yang merupakan Simpul Batas antara Desa Seliling dan Desa Tlogowulung Kecamatan Alian dengan Desa Soka Kecamatan Poncowarno;
  2. dari TK 33.05.11.2010-11.2011-25.2010-000 dilanjutkan mengarah ke barat mengikuti pematang sawah sampai pada TK 33.05.11.2010-11.2011-001 dengan koordinat  $7^{\circ} 38' 43.626''$  LS dan  $109^{\circ} 43' 35.964''$  BT yang terletak pada pematang sawah;
  3. TK 33.05.11.2010-11.2011-001 dilanjutkan mengarah ke barat daya mengikuti pematang sawah sampai pada TK 33.05.11.2010-11.2011-002 dengan koordinat  $7^{\circ} 38' 43.620''$  LS dan  $109^{\circ} 43' 35.766''$  BT yang terletak pada pematang sawah;
  4. TK 33.05.11.2010-11.2011-002 dilanjutkan mengarah ke barat mengikuti pematang sawah sampai pada TK 33.05.11.2010-11.2011-003 dengan koordinat  $7^{\circ} 38' 43.710''$  LS dan  $109^{\circ} 43' 35.388''$  BT yang terletak pada pematang sawah;
  5. TK 33.05.11.2010-11.2011-003 dilanjutkan mengarah ke barat daya mengikuti pematang sawah sampai pada TK 33.05.11.2010-11.2011-004 dengan koordinat  $7^{\circ} 38' 42.852''$  LS dan  $109^{\circ} 43' 34.542''$  BT yang terletak pada kebun;
  6. TK 33.05.11.2010-11.2011-004 dilanjutkan mengarah ke barat laut mengikuti pematang sawah sampai pada TK 33.05.11.2010-11.2011-005 dengan koordinat  $7^{\circ} 38' 42.354''$  LS dan  $109^{\circ} 43' 33.752''$  BT yang terletak pada kebun;
  7. TK 33.05.11.2010-11.2011-005 dilanjutkan mengarah ke barat laut melewati kebun sampai pada TK 33.05.11.2010-11.2011-006 dengan koordinat  $7^{\circ} 38' 42.882''$  LS dan  $109^{\circ} 43' 32.826''$  BT yang terletak pada sungai;
  8. TK 33.05.11.2010-11.2011-006 dilanjutkan mengarah ke barat daya melewati kebun sampai pada TK 33.05.11.2010-11.2011-007 dengan koordinat  $7^{\circ} 38' 49.314''$  LS dan  $109^{\circ} 43' 12.906''$  BT yang terletak pada sungai;

9. TK 33.05.11.2010-11.2011-007 dilanjutkan mengarah ke barat laut menyusuri sungai sampai pada TK 33.05.11.2010-11.2011-008 dengan koordinat  $7^{\circ} 38' 49.146''$  LS dan  $109^{\circ} 43' 12.534''$  BT yang terletak pada kebun;
10. TK 33.05.11.2010-11.2011-008 dilanjutkan mengarah ke utara mengikuti pematang sawah kurang lebih 25 meter, lalu ke arah timur laut kurang lebih 95 meter, lalu ke arah barat laut kurang lebih 62 meter, lalu ke arah timur laut kurang lebih 27 meter, lalu ke arah barat laut kurang lebih 13 meter sampai pada TK 33.05.11.2010-11.2011-009 dengan koordinat  $7^{\circ} 38' 40.074''$  LS dan  $109^{\circ} 43' 12.528''$  BT yang terletak pada Jalan Desa Tlogowulung;
11. TK 33.05.11.2010-11.2011-009 dilanjutkan mengarah ke barat laut melewati kebun sampai pada TK 33.05.11.2010-11.2011-010 dengan koordinat  $7^{\circ} 38' 40.512''$  LS dan  $109^{\circ} 43' 9.996''$  BT yang terletak pada Jalan Desa Tlogowulung;
12. TK 33.05.11.2010-11.2011-010 dilanjutkan mengarah ke barat mengikuti jalan Desa Tlogowulung sampai pada TK 33.05.11.2010-11.2011-011 dengan koordinat  $7^{\circ} 38' 40.274''$  LS dan  $109^{\circ} 43' 10.048''$  BT yang terletak pada Jalan Desa Tlogowulung;
13. TK 33.05.11.2010-11.2011-011 dilanjutkan mengarah ke timur laut melewati jalan Desa Tlogowulung sampai pada TK 33.05.11.2010-11.2011-012 dengan koordinat  $7^{\circ} 38' 38.178''$  LS dan  $109^{\circ} 43' 9.444''$  BT yang terletak pada pematang sawah;
14. TK 33.05.11.2010-11.2011-012 dilanjutkan mengarah ke timur laut mengikuti pematang sawah kurang lebih 3 meter, lalu ke arah barat laut kurang lebih 19 meter, lalu ke arah utara kurang lebih 15 meter, lalu ke arah barat laut kurang lebih 36 meter sampai pada TK 33.05.11.2010-11.2011-013 dengan koordinat  $7^{\circ} 38' 38.244''$  LS dan  $109^{\circ} 43' 8.502''$  BT yang terletak pada pematang sawah;
15. TK 33.05.11.2010-11.2011-013 dilanjutkan mengarah ke barat mengikuti pematang sawah sampai pada TK 33.05.11.2010-11.2011-014 dengan koordinat  $7^{\circ} 38' 34.380''$  LS dan  $109^{\circ} 43' 9.432''$  BT yang terletak pada kebun;
16. TK 33.05.11.2010-11.2011-014 dilanjutkan mengarah ke timur laut melewati kebun sampai pada TK 33.05.11.2010-11.2011-015 dengan koordinat  $7^{\circ} 38' 33.906''$  LS dan  $109^{\circ} 43' 9.468''$  BT yang terletak pada kebun;
17. TK 33.05.11.2010-11.2011-015 dilanjutkan mengarah ke utara melewati kebun sampai pada TK 33.05.11.2010-11.2011-016 dengan koordinat  $7^{\circ} 38' 33.528''$  LS dan  $109^{\circ} 43' 8.982''$  BT yang terletak pada kebun;
18. TK 33.05.11.2010-11.2011-016 dilanjutkan mengarah ke barat laut melewati kebun sampai pada TK 33.05.11.2010-11.2011-017 dengan koordinat  $7^{\circ} 38' 32.526''$  LS dan  $109^{\circ} 43' 8.994''$  BT yang terletak pada kebun;
19. TK 33.05.11.2010-11.2011-017 dilanjutkan mengarah ke utara melewati kebun sampai pada TK 33.05.11.2010-11.2011-018 dengan koordinat  $7^{\circ} 38' 32.496''$  LS dan  $109^{\circ} 43' 8.796''$  BT yang terletak pada kebun; dan

20. TK 33.05.11.2010-11.2011-018 dilanjutkan mengarah ke barat laut melewati kebun sampai pada TK 33.05.11.2010-11.2011-11.2014-000 dengan koordinat  $7^{\circ} 38' 30.929''$  LS dan  $109^{\circ} 43' 9.038''$  BT yang terletak pada Simpul Batas antara Desa Seliling, Desa Tlogowulung, dan Desa Sawangan Kecamatan Alian.
- c. Penetapan Batas Desa pada segmen Desa Seliling Kecamatan Alian dengan Desa Soka Kecamatan Poncowarno adalah:
1. dimulai dari TK 33.05.11.2002-11.2010-25.2010-000 dengan koordinat  $7^{\circ} 39' 1.566''$  LS dan  $109^{\circ} 43' 18.704''$  BT yang merupakan Simpul Batas antara Desa Surotrunan dan Desa Seliling Kecamatan Alian dengan Desa Soka Kecamatan Poncowarno;
  2. dari TK 33.05.11.2002-11.2010-25.2010-000 dilanjutkan mengarah ke timur laut menyusuri as Sungai Kedung Ingas sampai pada TK 33.05.11.2010-25.2010-001 dengan koordinat  $7^{\circ} 39' 0.762''$  LS dan  $109^{\circ} 43' 20.298''$  BT yang terletak pada sawah;
  3. TK 33.05.11.2010-25.2010-001 dilanjutkan mengarah ke utara mengikuti pematang sawah sampai pada TK 33.05.11.2010-25.2010-002 dengan koordinat  $7^{\circ} 38' 59.076''$  LS dan  $109^{\circ} 43' 20.958''$  BT yang terletak pada Sungai Kedung Ingas;
  4. TK 33.05.11.2010-25.2010-002 dilanjutkan mengarah ke timur laut menyusuri as Sungai Kedung Ingas sampai pada TK 33.05.11.2010-25.2010-003 dengan koordinat  $7^{\circ} 38' 55.986''$  LS dan  $109^{\circ} 43' 23.664''$  BT yang terletak pada sawah;
  5. TK 33.05.11.2010-25.2010-003 dilanjutkan mengarah ke timur laut mengikuti pematang sawah sampai pada TK 33.05.11.2010-25.2010-004 dengan koordinat  $7^{\circ} 38' 53.570''$  LS dan  $109^{\circ} 43' 25.334''$  BT yang terletak pada kebun;
  6. TK 33.05.11.2010-25.2010-004 dilanjutkan mengarah ke timur laut melewati kebun sampai pada TK 33.05.11.2010-25.2010-005 dengan koordinat  $7^{\circ} 38' 52.626''$  LS dan  $109^{\circ} 43' 25.794''$  BT yang terletak pada sawah; dan
  7. TK 33.05.11.2010-25.2010-005 dilanjutkan mengarah ke timur laut mengikuti pematang sawah sampai pada TK 33.05.11.2010-11.2011-25.2010-000 dengan koordinat  $7^{\circ} 38' 44.622''$  LS dan  $109^{\circ} 43' 35.046''$  BT yang terletak pada Simpul Batas antara Desa Seliling dan Desa Tlogowulung Kecamatan Alian dengan Desa Soka Kecamatan Poncowarno.
- d. Penetapan Batas Desa pada segmen Desa Seliling dengan Desa Surotrunan Kecamatan Alian adalah:
1. dimulai dari TK 33.05.11.2002-11.2010-25.2010-000 dengan koordinat  $7^{\circ} 39' 1.566''$  S dan  $109^{\circ} 43' 18.704''$  E yang merupakan Simpul batas antara Desa Surotrunan dan Desa Seliling Kecamatan Alian dengan Desa Soka Kecamatan Poncowarno;
  2. dari TK 33.05.11.2002-11.2010-25.2010-000 dilanjutkan mengarah ke barat laut melewati pekarangan rumah sampai pada TK 33.05.11.2002-11.2010-001 dengan koordinat  $7^{\circ} 39' 1.152''$  S dan  $109^{\circ} 43' 17.607''$  E yang terletak pada pekarangan;

3. TK 33.05.11.2002-11.2010-001 dilanjutkan mengarah ke barat mengikuti jalan setapak bagian selatan sampai pada TK 33.05.11.2002-11.2010-002 dengan koordinat  $7^{\circ} 39' 1.180''$  S dan  $109^{\circ} 43' 17.001''$  E yang terletak pada jalan setapak;
4. TK 33.05.11.2002-11.2010-002 dilanjutkan mengarah ke barat laut melewati jalan setapak sampai pada TK 33.05.11.2002-11.2010-003 dengan koordinat  $7^{\circ} 39' 0.724''$  S dan  $109^{\circ} 43' 16.284''$  E yang terletak pada parit;
5. TK 33.05.11.2002-11.2010-003 dilanjutkan mengarah ke barat laut menyusuri as parit sampai pada TK 33.05.11.2002-11.2010-004 dengan koordinat  $7^{\circ} 38' 58.730''$  S dan  $109^{\circ} 43' 12.504''$  E yang terletak pada parit dekat kebun bamboo;
6. TK 33.05.11.2002-11.2010-004 dilanjutkan mengarah ke barat menyusuri batas tebing sampai pada TK 33.05.11.2002-11.2010-005 dengan koordinat  $7^{\circ} 38' 59.568''$  S dan  $109^{\circ} 43' 9.229''$  E yang terletak pada jalan setapak dengan dua cabang;
7. TK 33.05.11.2002-11.2010-005 dilanjutkan mengarah ke barat laut mengikuti jalan setapak tepi bagian utara sampai pada TK 33.05.11.2002-11.2010-006 dengan koordinat  $7^{\circ} 39' 0.228''$  S dan  $109^{\circ} 43' 0.817''$  E yang terletak pada jembatan kecil;
8. TK 33.05.11.2002-11.2010-006 dilanjutkan mengarah ke barat laut menyusuri as parit sampai pada TK 33.05.11.2002-11.2010-007 dengan koordinat  $7^{\circ} 38' 58.333''$  S dan  $109^{\circ} 42' 57.571''$  E yang terletak pada jembatan kecil (brug);
9. TK 33.05.11.2002-11.2010-007 dilanjutkan mengarah ke barat melewati jalan lingkungan sampai pada TK 33.05.11.2002-11.2010-008 dengan koordinat  $7^{\circ} 38' 58.363''$  S dan  $109^{\circ} 42' 57.174''$  E yang terletak pada parit sebelah musholla;
10. TK 33.05.11.2002-11.2010-008 dilanjutkan mengarah ke barat laut menyusuri as parit sampai pada TK 33.05.11.2002-11.2010-009 dengan koordinat  $7^{\circ} 38' 57.732''$  S dan  $109^{\circ} 42' 52.571''$  E yang terletak pada parit;
11. TK 33.05.11.2002-11.2010-009 dilanjutkan mengarah ke barat daya mengikuti jalan setapak bagian selatan sampai pada TK 33.05.11.2002-11.2010-010 dengan koordinat  $7^{\circ} 38' 58.575''$  S dan  $109^{\circ} 42' 50.629''$  E yang terletak pada jalan setapak depan bangunan kandang ayam;
12. TK 33.05.11.2002-11.2010-010 dilanjutkan mengarah ke barat laut melewati pekarangan gedung kandang ayam sampai pada TK 33.05.11.2002-11.2010-011 dengan koordinat  $7^{\circ} 38' 58.559''$  S dan  $109^{\circ} 42' 50.179''$  E yang terletak pada gedung kandang ayam;
13. TK 33.05.11.2002-11.2010-011 dilanjutkan mengarah ke barat melewati gedung kandang ayam sampai pada TK 33.05.11.2002-11.2010-012 dengan koordinat  $7^{\circ} 38' 58.575''$  S dan  $109^{\circ} 42' 50.629''$  E yang terletak pada gedung kandang ayam;

14. TK 33.05.11.2002-11.2010-012 dilanjutkan mengarah ke barat melewati kebun jati-akasia sampai pada TK 33.05.11.2002-11.2010-013 dengan koordinat  $7^{\circ} 38' 58.559''$  S dan  $109^{\circ} 42' 50.179''$  E yang terletak pada kebun akasia-jati;
15. TK 33.05.11.2002-11.2010-013 dilanjutkan mengarah ke barat daya melewati kebun jati sampai pada TK 33.05.11.2002-11.2010-014 dengan koordinat  $7^{\circ} 38' 58.753''$  S dan  $109^{\circ} 42' 49.613''$  E yang terletak pada kebun jati;
16. TK 33.05.11.2002-11.2010-014 dilanjutkan mengarah ke barat laut menyusuri tebing sampai pada TK 33.05.11.2002-11.2010-015 dengan koordinat  $7^{\circ} 38' 58.881''$  S dan  $109^{\circ} 42' 48.302''$  E yang terletak pada kebun jati;
17. TK 33.05.11.2002-11.2010-015 dilanjutkan mengarah ke selatan melewati kebun jati sampai pada TK 33.05.11.2002-11.2010-016 dengan koordinat  $7^{\circ} 38' 59.414''$  S dan  $109^{\circ} 42' 47.812''$  E yang terletak pada kebun jati;
18. TK 33.05.11.2002-11.2010-016 dilanjutkan mengarah ke barat laut melewati kebun jati sampai pada TK 33.05.11.2002-11.2010-017 dengan koordinat  $7^{\circ} 39' 0.598''$  S dan  $109^{\circ} 42' 42.884''$  E yang terletak pada makam;
19. TK 33.05.11.2002-11.2010-017 dilanjutkan mengarah ke barat laut melewati makam sampai pada TK 33.05.11.2002-11.2010-018 dengan koordinat  $7^{\circ} 39' 1.523''$  S dan  $109^{\circ} 42' 42.772''$  E yang terletak pada makam;
20. TK 33.05.11.2002-11.2010-018 dilanjutkan mengarah ke barat laut menyusuri tebing sampai pada TK 33.05.11.2002-11.2010-019 dengan koordinat  $7^{\circ} 39' 1.414''$  S dan  $109^{\circ} 42' 42.547''$  E yang terletak pada jalur air di kebun;
21. TK 33.05.11.2002-11.2010-019 dilanjutkan mengarah ke barat menyusuri as jalur air sampai pada TK 33.05.11.2002-11.2010-020 dengan koordinat  $7^{\circ} 39' 0.541''$  S dan  $109^{\circ} 42' 41.925''$  E yang terletak pada kebun campuran;
22. TK 33.05.11.2002-11.2010-020 dilanjutkan mengarah ke selatan melewati makam sampai pada TK 33.05.11.2002-11.2010-021 dengan koordinat  $7^{\circ} 38' 59.566''$  S dan  $109^{\circ} 42' 40.278''$  E yang terletak pada makam;
23. TK 33.05.11.2002-11.2010-021 dilanjutkan mengarah ke barat melewati kebun sampai pada TK 33.05.11.2002-11.2010-022 dengan koordinat  $7^{\circ} 38' 59.357''$  S dan  $109^{\circ} 42' 36.961''$  E yang terletak pada kebun;
24. TK 33.05.11.2002-11.2010-022 dilanjutkan mengarah ke barat daya melewati kebun sampai pada TK 33.05.11.2002-11.2010-023 dengan koordinat  $7^{\circ} 38' 59.938''$  S dan  $109^{\circ} 42' 36.821''$  E yang terletak pada kebun;
25. TK 33.05.11.2002-11.2010-023 dilanjutkan mengarah ke barat melewati kebun sampai pada TK 33.05.11.2002-11.2010-024 dengan koordinat  $7^{\circ} 38' 59.798''$  S dan  $109^{\circ} 42' 34.818''$  E yang terletak pada kebun;
26. TK 33.05.11.2002-11.2010-024 dilanjutkan mengarah ke barat melewati pemukiman sampai pada jembatan kecil sampai pada TK 33.05.11.2002-11.2010-025 dengan koordinat  $7^{\circ} 39' 0.195''$  S dan  $109^{\circ} 42' 34.515''$  E yang terletak pada jembatan kecil (brug);

27. TK 33.05.11.2002-11.2010-025 dilanjutkan mengarah ke barat melewati Sungai Kedungbener sampai pada TK 33.05.11.2002-11.2010-026 dengan koordinat  $7^{\circ} 38' 59.790''$  S dan  $109^{\circ} 42' 33.519''$  E yang terletak pada tepi sungai bagian barat;
28. TK 33.05.11.2002-11.2010-026 dilanjutkan mengarah ke barat melewati pekarangan belakang rumah Pak Habib sampai pada TK 33.05.11.2002-11.2010-027 dengan koordinat  $7^{\circ} 38' 59.743''$  S dan  $109^{\circ} 42' 32.433''$  E yang terletak pada pekarangan rumah Pak Habib;
29. TK 33.05.11.2002-11.2010-027 dilanjutkan mengarah ke barat melewati pemukiman sampai sebelah rumah Pak Saring sampai pada TK 33.05.11.2002-11.2010-028 dengan koordinat  $7^{\circ} 38' 59.563''$  S dan  $109^{\circ} 42' 31.217''$  E yang terletak pada pekarangan rumah Pak Saring;
30. TK 33.05.11.2002-11.2010-028 dilanjutkan mengarah ke selatan melewati kebun Pak Mudakir sampai pada TK 33.05.11.2002-11.2010-029 dengan koordinat  $7^{\circ} 38' 59.457''$  S dan  $109^{\circ} 42' 30.498''$  E yang terletak pada kebun Pak Mudakir;
31. TK 33.05.11.2002-11.2010-029 dilanjutkan mengarah ke barat melewati kebun sampai pada TK 33.05.11.2002-11.2010-030 dengan koordinat  $7^{\circ} 38' 59.494''$  S dan  $109^{\circ} 42' 29.276''$  E yang terletak pada kebun;
32. TK 33.05.11.2002-11.2010-030 dilanjutkan mengarah ke utara melewati kebun sampai belakang rumah Pak Hamid sampai pada TK 33.05.11.2002-11.2010-031 dengan koordinat  $7^{\circ} 39' 0.667''$  S dan  $109^{\circ} 42' 28.957''$  E yang terletak pada pekarangan belakang rumah Pak Hamid;
33. TK 33.05.11.2002-11.2010-031 dilanjutkan mengarah ke barat mengikuti jalan setapak sampai pada TK 33.05.11.2002-11.2010-032 dengan koordinat  $7^{\circ} 39' 0.492''$  S dan  $109^{\circ} 42' 28.200''$  E yang terletak pada jalan setapak;
34. TK 33.05.11.2002-11.2010-032 dilanjutkan mengarah ke barat daya mengikuti jalan setapak depan rumah Hartini sampai pada TK 33.05.11.2002-11.2010-033 dengan koordinat  $7^{\circ} 38' 59.316''$  S dan  $109^{\circ} 42' 28.567''$  E yang terletak pada jalan setapak depan rumah Hartini;
35. TK 33.05.11.2002-11.2010-033 dilanjutkan mengarah ke barat melewati belakang rumah Hartini sampai pada TK 33.05.11.2002-11.2010-034 dengan koordinat  $7^{\circ} 38' 59.061''$  S dan  $109^{\circ} 42' 27.503''$  E yang terletak pada belakang rumah Hartini;
36. TK 33.05.11.2002-11.2010-034 dilanjutkan mengarah ke selatan melewati pemukiman sampai pada TK 33.05.11.2002-11.2010-035 dengan koordinat  $7^{\circ} 38' 59.200''$  S dan  $109^{\circ} 42' 27.400''$  E yang terletak pada tepi jalan setapak bagian selatan;
37. TK 33.05.11.2002-11.2010-035 dilanjutkan mengarah ke barat mengikuti jalan setapak bagian selatan sampai pada TK 33.05.11.2002-11.2010-036 dengan koordinat  $7^{\circ} 38' 59.899''$  S dan  $109^{\circ} 42' 25.719''$  E yang terletak pada jalan setapak depan rumah Pak Siran;

38. TK 33.05.11.2002-11.2010-036 dilanjutkan mengarah ke utara mengikuti jalan setapak bagian barat sampai pada TK 33.05.11.2002-11.2010-037 dengan koordinat  $7^{\circ} 38' 58.967''$  S dan  $109^{\circ} 42' 25.904''$  E yang terletak pada jalan setapak tepi bagian utara;
39. TK 33.05.11.2002-11.2010-037 dilanjutkan mengarah ke timur mengikuti jalan setapak bagian utara sampai pada TK 33.05.11.2002-11.2010-038 dengan koordinat  $7^{\circ} 38' 59.249''$  S dan  $109^{\circ} 42' 26.745''$  E yang terletak pada belakang rumah Pak Suparno;
40. TK 33.05.11.2002-11.2010-038 dilanjutkan mengarah ke utara mengikuti jalan setapak bagian barat sampai pada TK 33.05.11.2002-11.2010-039 dengan koordinat  $7^{\circ} 39' 0.161''$  S dan  $109^{\circ} 42' 26.637''$  E yang terletak pada belakang rumah Pak Ranto;
41. TK 33.05.11.2002-11.2010-039 dilanjutkan mengarah ke barat mengikuti jalan setapak bagian selatan sampai pada TK 33.05.11.2002-11.2010-040 dengan koordinat  $7^{\circ} 38' 59.899''$  S dan  $109^{\circ} 42' 25.719''$  E yang terletak pada kebun;
42. TK 33.05.11.2002-11.2010-040 dilanjutkan mengarah ke selatan melewati belakang rumah Pak Muhaemin sampai pada TK 33.05.11.2002-11.2010-041 dengan koordinat  $7^{\circ} 38' 58.967''$  S dan  $109^{\circ} 42' 25.904''$  E yang terletak pada belakang rumah Muhaemin;
43. TK 33.05.11.2002-11.2010-041 dilanjutkan mengarah ke barat daya melewati pekarangan sampai pada TK 33.05.11.2002-11.2010-042 dengan koordinat  $7^{\circ} 38' 58.952''$  S dan  $109^{\circ} 42' 26.402''$  E yang terletak pada pekarangan;
44. TK 33.05.11.2002-11.2010-042 dilanjutkan mengarah ke tenggara melewati pemukiman sampai depan rumah Siti Rohimah sampai pada TK 33.05.11.2002-11.2010-043 dengan koordinat  $7^{\circ} 38' 57.778''$  S dan  $109^{\circ} 42' 26.702''$  E yang terletak pada depan rumah Siti Rohimah;
45. TK 33.05.11.2002-11.2010-043 dilanjutkan mengarah ke timur melewati kebun sampai pada TK 33.05.11.2002-11.2010-044 dengan koordinat  $7^{\circ} 38' 57.723''$  S dan  $109^{\circ} 42' 24.874''$  E yang terletak pada kebun;
46. TK 33.05.11.2002-11.2010-044 dilanjutkan mengarah ke selatan melewati kebun sampai pada TK 33.05.11.2002-11.2010-045 dengan koordinat  $7^{\circ} 38' 58.683''$  S dan  $109^{\circ} 42' 24.748''$  E yang terletak pada parit belakang rumah Pak Nuryanto;
47. TK 33.05.11.2002-11.2010-045 dilanjutkan mengarah ke barat menyusuri as parit belakang rumah Pak Nuryanto sampai ke Jalan Pemandian sampai pada TK 33.05.11.2002-11.2010-046 dengan koordinat  $7^{\circ} 38' 58.672''$  S dan  $109^{\circ} 42' 23.824''$  E yang terletak pada Jalan Pemandian;
48. TK 33.05.11.2002-11.2010-046 dilanjutkan mengarah ke selatan mengikuti as Jalan Pemandian bagian tepi timur sampai pada TK 33.05.11.2002-11.2010-047 dengan koordinat  $7^{\circ} 38' 59.852''$  S dan  $109^{\circ} 42' 24.688''$  E yang terletak pada jembatan depan rumah Pak Junaedi;

49. TK 33.05.11.2002-11.2010-047 dilanjutkan mengarah ke barat melewati Jalan Pemandian sampai pada TK 33.05.11.2002-11.2010-048 dengan koordinat  $7^{\circ} 39' 0.000''$  S dan  $109^{\circ} 42' 25.352''$  E yang terletak pada jembatan;
50. TK 33.05.11.2002-11.2010-048 dilanjutkan mengarah ke barat melewati pemukiman sampai pada TK 33.05.11.2002-11.2010-049 dengan koordinat  $7^{\circ} 39' 0.647''$  S dan  $109^{\circ} 42' 25.319''$  E yang terletak pada kebun belakang pemukiman;
51. TK 33.05.11.2002-11.2010-049 dilanjutkan mengarah ke selatan melewati kebun sampai pada TK 33.05.11.2002-11.2010-050 dengan koordinat  $7^{\circ} 39' 0.973''$  S dan  $109^{\circ} 42' 22.090''$  E yang terletak pada kebun belakang pemukiman;
52. TK 33.05.11.2002-11.2010-050 dilanjutkan mengarah ke barat menyusuri as parit sampai pada TK 33.05.11.2002-11.2010-051 dengan koordinat  $7^{\circ} 39' 5.073''$  S dan  $109^{\circ} 42' 22.765''$  E yang terletak pada parit;
53. TK 33.05.11.2002-11.2010-051 dilanjutkan mengarah ke selatan mengikuti pematang sawah sampai pada TK 33.05.11.2002-11.2010-052 dengan koordinat  $7^{\circ} 39' 5.038''$  S dan  $109^{\circ} 42' 22.526''$  E yang terletak pada pematang sawah;
54. TK 33.05.11.2002-11.2010-052 dilanjutkan mengarah ke barat mengikuti pematang sawah sampai pada TK 33.05.11.2002-11.2010-053 dengan koordinat  $7^{\circ} 39' 4.898''$  S dan  $109^{\circ} 42' 19.744''$  E yang terletak pada pematang sawah;
55. TK 33.05.11.2002-11.2010-053 dilanjutkan mengarah ke utara mengikuti pematang sawah sampai pada TK 33.05.11.2002-11.2010-054 dengan koordinat  $7^{\circ} 39' 5.008''$  S dan  $109^{\circ} 42' 19.744''$  E yang terletak pada pematang sawah;
56. TK 33.05.11.2002-11.2010-054 dilanjutkan mengarah ke barat mengikuti pematang sawah sampai pada TK 33.05.11.2002-11.2010-055 dengan koordinat  $7^{\circ} 39' 4.982''$  S dan  $109^{\circ} 42' 18.240''$  E yang terletak pada pematang sawah;
57. TK 33.05.11.2002-11.2010-055 dilanjutkan mengarah ke selatan mengikuti pematang sawah sampai pada TK 33.05.11.2002-11.2010-056 dengan koordinat  $7^{\circ} 39' 5.910''$  S dan  $109^{\circ} 42' 18.085''$  E yang terletak pada jalan sawah; dan
58. TK 33.05.11.2002-11.2010-056 dilanjutkan mengarah ke barat mengikuti as jalan sawah sampai pada TK 33.05.11.2002-11.2003-11.2010-000 dengan koordinat  $7^{\circ} 39' 5.729''$  S dan  $109^{\circ} 42' 16.122''$  E yang terletak pada Simpul batas antara Desa Surotrunan, Desa Kambang Sari, dan Desa Seliling Kecamatan Alian.

- e. Penetapan Batas Desa pada segmen Desa Seliling dengan Desa Kambang Sari Kecamatan Alian adalah:
1. dimulai dari TK 33.05.11.2003-11.2009-11.2010-000 dengan koordinat  $7^{\circ} 38' 24.386''$  LS dan  $109^{\circ} 41' 45.927''$  BT yang merupakan Simpul batas antara Desa Kambang Sari, Desa Karangsembang, dan Desa Seliling Kecamatan Alian;
  2. dari TK 33.05.11.2003-11.2009-11.2010-000 dilanjutkan mengarah ke tenggara melewati kebun sampai pada TK 33.05.11.2003-11.2010-001 dengan koordinat  $7^{\circ} 38' 32.913''$  LS dan  $109^{\circ} 41' 48.259''$  BT yang terletak pada kebun;
  3. TK 33.05.11.2003-11.2010-001 dilanjutkan mengarah ke tenggara melewati kebun sampai pada TK 33.05.11.2003-11.2010-002 dengan koordinat  $7^{\circ} 38' 50.904''$  LS dan  $109^{\circ} 41' 59.201''$  BT yang terletak pada kebun;
  4. TK 33.05.11.2003-11.2010-002 dilanjutkan mengarah ke selatan melewati kebun sampai pada TK 33.05.11.2003-11.2010-003 dengan koordinat  $7^{\circ} 38' 58.823''$  LS dan  $109^{\circ} 41' 59.472''$  BT yang terletak pada saluran air;
  5. TK 33.05.11.2003-11.2010-003 dilanjutkan mengarah ke barat daya menyusuri saluran air sampai pada TK 33.05.11.2003-11.2010-004 dengan koordinat  $7^{\circ} 39' 2.413''$  LS dan  $109^{\circ} 41' 57.403''$  BT yang terletak pada Jalan Beji;
  6. TK 33.05.11.2003-11.2010-004 dilanjutkan mengarah ke selatan melewati Jalan Beji sampai pada TK 33.05.11.2003-11.2010-005 dengan koordinat  $7^{\circ} 39' 2.752''$  LS dan  $109^{\circ} 41' 57.369''$  BT yang terletak pada Jalan Beji;
  7. TK 33.05.11.2003-11.2010-005 dilanjutkan mengarah ke selatan mengikuti pematang sawah sampai pada TK 33.05.11.2003-11.2010-006 dengan koordinat  $7^{\circ} 39' 9.932''$  LS dan  $109^{\circ} 41' 57.602''$  BT yang terletak pada jembatan; dan
  8. TK 33.05.11.2003-11.2010-006 dilanjutkan mengarah ke timur mengikuti Jalan Sibugel sampai pada TK 33.05.11.2002-11.2003-11.2010-000 dengan koordinat  $7^{\circ} 39' 10.002''$  LS dan  $109^{\circ} 41' 57.904''$  BT yang terletak pada Simpul batas antara Desa Surotrunan, Desa Kambang Sari, dan Desa Seliling Kecamatan Alian.
- f. Penetapan Batas Desa pada segmen Desa Seliling dengan Desa Karangsembang Kecamatan Alian adalah:
1. dimulai dari TK 33.05.11.2009-11.2010-11.2014-000 dengan koordinat  $7^{\circ} 38' 17.076''$  S dan  $109^{\circ} 41' 44.298''$  E yang merupakan Simpul batas antara Desa Karangsembang, Desa Seliling, dan Desa Sawangan Kecamatan Alian;
  2. dari TK 33.05.11.2009-11.2010-11.2014-000 dilanjutkan mengarah ke tenggara menyusuri as Sungai Kedungdawa sampai pada TK 33.05.11.2009-11.2010-001 dengan koordinat  $7^{\circ} 38' 24.386''$  S dan  $109^{\circ} 41' 45.927''$  E yang terletak pada Sungai Kedungdawa;
  3. TK 33.05.11.2009-11.2010-001 dilanjutkan mengarah ke tenggara menyusuri tebing sampai pada TK 33.05.11.2009-11.2010-002 dengan koordinat dan yang terletak pada Sisi tebing di hutan jati; dan

4. TK 33.05.11.2009-11.2010-002 dilanjutkan mengarah ke selatan melewati hutan jati sampai pada TK 33.05.11.2003-11.2009-11.2010-000 dengan koordinat dan yang terletak pada Simpul batas antara Desa Kambang Sari, Desa Karang Kembang, dan Desa Seliling Kecamatan Alian.

#### Bagian Kesebelas

#### Penetapan dan Penegasan Batas Desa Tlogowulung

#### Pasal 24

Penetapan dan Penegasan Batas Desa Tlogowulung Kecamatan Alian sebagaimana dimaksud dalam Pasal 3 huruf k memiliki Batas-batas sebagai berikut:

- a. Batas sebelah Utara : Desa Wonokromo Kecamatan Alian
- b. Batas sebelah Timur : Desa Kaliputih Kecamatan Alian, Desa Tirtomoyo Kecamatan Poncowarno
- c. Batas sebelah Selatan : Desa Tirtomoyo Kecamatan Poncowarno, Desa Soka Kecamatan Poncowarno, dan Desa Seliling Kecamatan Alian
- d. Batas sebelah Barat : Desa Seliling dan Desa Sawangan Kecamatan Alian

#### Pasal 25

Penetapan dan Penegasan Batas Desa Tlogowulung Kecamatan Alian sebagaimana dimaksud dalam Pasal 24 sebagai berikut:

- a. Penetapan Batas Desa pada segmen Desa Tlogowulung dengan Desa Wonokromo Kecamatan Alian adalah:
  1. dimulai dari TK 33.05.11.2011-11.2012-11.2013-000 dengan koordinat  $7^{\circ} 37' 55.480''$  LS dan  $109^{\circ} 44' 29.658''$  BT yang merupakan Simpul batas antara Desa Tlogowulung, Desa Kaliputih, dan Desa Wonokromo Kecamatan Alian;
  2. dari TK 33.05.11.2011-11.2012-11.2013-000 dilanjutkan mengarah ke barat laut mengikuti saluran air Sungai Serang sampai pada TK 33.05.11.2011-11.2013-001 dengan koordinat  $7^{\circ} 37' 53.351''$  LS dan  $109^{\circ} 44' 23.382''$  BT yang terletak pada Sungai Tuil;
  3. TK 33.05.11.2011-11.2013-001 dilanjutkan mengarah ke barat daya menyusuri as Sungai Tuil sampai pada TK 33.05.11.2011-11.2013-002 dengan koordinat  $7^{\circ} 37' 55.917''$  LS dan  $109^{\circ} 44' 16.606''$  BT yang terletak pada kebun;
  4. TK 33.05.11.2011-11.2013-002 dilanjutkan mengarah ke barat daya melewati kebun sampai pada TK 33.05.11.2011-11.2013-003 dengan koordinat  $7^{\circ} 38' 0.820''$  LS dan  $109^{\circ} 44' 3.392''$  BT yang terletak pada kebun;
  5. TK 33.05.11.2011-11.2013-003 dilanjutkan mengarah ke barat melewati kebun sampai pada TK 33.05.11.2011-11.2013-004 dengan koordinat  $7^{\circ} 37' 59.624''$  LS dan  $109^{\circ} 43' 58.135''$  BT yang terletak pada kebun;
  6. TK 33.05.11.2011-11.2013-004 dilanjutkan mengarah ke barat laut melewati kebun sampai pada TK 33.05.11.2011-11.2013-005 dengan koordinat  $7^{\circ} 37' 58.717''$  LS dan  $109^{\circ} 43' 57.126''$  BT yang terletak pada batas antara sawah dan kebun;

7. TK 33.05.11.2011-11.2013-005 dilanjutkan mengarah ke barat laut mengikuti pematang sawah sampai pada TK 33.05.11.2011-11.2013-006 dengan koordinat  $7^{\circ} 37' 57.188''$  LS dan  $109^{\circ} 43' 54.216''$  BT yang terletak pada pematang sawah;
  8. TK 33.05.11.2011-11.2013-006 dilanjutkan mengarah ke barat daya mengikuti pematang sawah sampai pada TK 33.05.11.2011-11.2013-007 dengan koordinat  $7^{\circ} 37' 57.660''$  LS dan  $109^{\circ} 43' 53.726''$  BT yang terletak pada pematang sawah;
  9. TK 33.05.11.2011-11.2013-007 dilanjutkan mengarah ke barat laut mengikuti pematang sawah sampai pada TK 33.05.11.2011-11.2013-008 dengan koordinat  $7^{\circ} 37' 57.001''$  LS dan  $109^{\circ} 43' 50.509''$  BT yang terletak pada Jalan Desa Wonokromo;
  10. TK 33.05.11.2011-11.2013-008 dilanjutkan mengarah ke tenggara mengikuti as Jalan Desa Wonokromo sampai pada TK 33.05.11.2011-11.2013-009 dengan koordinat  $7^{\circ} 37' 57.735''$  LS dan  $109^{\circ} 43' 50.669''$  BT yang terletak pada pematang sawah;
  11. TK 33.05.11.2011-11.2013-009 dilanjutkan mengarah ke barat daya mengikuti pematang sawah sampai pada TK 33.05.11.2011-11.2013-010 dengan koordinat  $7^{\circ} 37' 59.367''$  LS dan  $109^{\circ} 43' 47.250''$  BT yang terletak pada pematang sawah;
  12. TK 33.05.11.2011-11.2013-010 dilanjutkan mengarah ke barat laut mengikuti pematang sawah sampai pada TK 33.05.11.2011-11.2013-011 dengan koordinat  $7^{\circ} 37' 58.299''$  LS dan  $109^{\circ} 43' 46.305''$  BT yang terletak pada batas antara sawah dan kebun;
  13. TK 33.05.11.2011-11.2013-011 dilanjutkan mengarah ke barat daya mengikuti batas antara sawah dan kebun sampai pada TK 33.05.11.2011-11.2013-012 dengan koordinat  $7^{\circ} 38' 5.019''$  LS dan  $109^{\circ} 43' 39.284''$  BT yang terletak pada batas antara sawah dan kebun;
  14. TK 33.05.11.2011-11.2013-012 dilanjutkan mengarah ke barat daya melewati kebun sampai pada TK 33.05.11.2011-11.2013-013 dengan koordinat  $7^{\circ} 38' 9.852''$  LS dan  $109^{\circ} 43' 36.050''$  BT yang terletak pada kebun;
  15. TK 33.05.11.2011-11.2013-013 dilanjutkan mengarah ke barat melewati saluran air sampai pada TK 33.05.11.2011-11.2013-014 dengan koordinat  $7^{\circ} 38' 10.258''$  LS dan  $109^{\circ} 43' 32.499''$  BT yang terletak pada saluran air Sungai Rubangrau; dan
  16. TK 33.05.11.2011-11.2013-014 dilanjutkan mengarah ke barat daya melewati kebun sampai pada TK 33.05.11.2011-11.2013-11.2014-000 dengan koordinat  $7^{\circ} 38' 16.610''$  LS dan  $109^{\circ} 43' 17.845''$  BT yang terletak pada Simpul batas antara Desa Tlogowulung, Desa Wonokromo, dan Desa Sawangan Kecamatan Alian.
- b. Penetapan Batas Desa pada segmen Desa Tlogowulung dengan Desa Kaliputih Kecamatan Alian adalah:
1. dimulai dari TK 33.05.11.2011-11.2012-11.2013-000 dengan koordinat  $7^{\circ} 37' 55.480''$  LS dan  $109^{\circ} 44' 29.658''$  BT yang merupakan Simpul batas antara Desa Tlogowulung, Desa Kaliputih, dan Desa Wonokromo Kecamatan Alian;

2. dari TK 33.05.11.2011-11.2012-11.2013-000 dilanjutkan mengarah ke tenggara menyusuri saluran air sampai pada TK 33.05.11.2011-11.2012-001 dengan koordinat  $7^{\circ} 38' 3.316''$  LS dan  $109^{\circ} 44' 35.541''$  BT yang terletak pada Jalan Tlogowulung;
  3. TK 33.05.11.2011-11.2012-001 dilanjutkan mengarah ke tenggara melewati Jalan Tlogowulung sampai pada TK 33.05.11.2011-11.2012-002 dengan koordinat  $7^{\circ} 38' 5.982''$  LS dan  $109^{\circ} 44' 37.306''$  BT yang terletak pada kebun; dan
  4. TK 33.05.11.2011-11.2012-002 dilanjutkan mengarah ke tenggara melewati kebun sampai pada TK 33.05.11.2011-11.2012-25.2009-25.2011-000 dengan koordinat  $7^{\circ} 38' 14.772''$  LS dan  $109^{\circ} 44' 42.762''$  BT yang terletak pada Simpul batas antara Desa Tlogowulung dan Desa Kaliputih Kecamatan Alian dengan Desa Tirtomoyo dan Desa Kebapangan Kecamatan Poncowarno.
- c. Penetapan Batas Desa pada segmen Desa Tlogowulung Kecamatan Alian dengan Desa Tirtomoyo Kecamatan Poncowarno adalah:
1. dimulai dari TK 33.05.11.2011-25.2009-25.2010-000 dengan koordinat  $7^{\circ} 38' 44.538''$  LS dan  $109^{\circ} 44' 23.472''$  BT yang merupakan Simpul Batas antara Desa Tlogowulung Kecamatan Alian dengan Desa Tirtomoyo dan Desa Soka Kecamatan Poncowarno;
  2. dari TK 33.05.11.2011-25.2009-25.2010-000 dilanjutkan mengarah ke timur laut melewati kebun sampai pada TK 33.05.11.2011-25.2009-001 dengan koordinat  $7^{\circ} 38' 22.280''$  LS dan  $109^{\circ} 44' 30.671''$  BT yang terletak pada kebun; dan
  3. TK 33.05.11.2011-25.2009-001 dilanjutkan mengarah ke timur laut melewati kebun sampai pada TK 33.05.11.2011-11.2012-25.2009-25.2011-000 dengan koordinat  $7^{\circ} 38' 14.772''$  LS dan  $109^{\circ} 44' 42.762''$  BT yang terletak pada Simpul Batas antara Desa Tlogowulung dan Desa Kaliputih Kecamatan Alian dengan Desa Tirtomoyo dan Desa Kebapangan Kecamatan Poncowarno.
- d. Penetapan Batas Desa pada segmen Desa Tlogowulung Kecamatan Alian dengan Desa Soka Kecamatan Poncowarno adalah:
1. dimulai dari TK 33.05.11.2011-25.2009-25.2010-000 dengan koordinat  $7^{\circ} 38' 44.538''$  LS dan  $109^{\circ} 44' 23.472''$  BT yang merupakan Simpul Batas antara Desa Tlogowulung Kecamatan Alian dengan Desa Tirtomoyo dan Desa Soka Kecamatan Poncowarno;
  2. dari TK 33.05.11.2011-25.2009-25.2010-000 dilanjutkan mengarah ke barat laut menyusuri parit tengah kebun sampai pada TK 33.05.11.2011-25.2010-001 dengan koordinat  $7^{\circ} 38' 43.378''$  LS dan  $109^{\circ} 44' 21.701''$  BT yang terletak pada kebun;
  3. TK 33.05.11.2011-25.2010-001 dilanjutkan mengarah ke barat laut melewati kebun sampai pada TK 33.05.11.2011-25.2010-002 dengan koordinat  $7^{\circ} 38' 40.362''$  LS dan  $109^{\circ} 44' 19.032''$  BT yang terletak pada batu besar;
  4. TK 33.05.11.2011-25.2010-002 dilanjutkan mengarah ke barat daya menyusuri as parit sampai pada TK 33.05.11.2011-25.2010-003 dengan koordinat  $7^{\circ} 38' 39.312''$  LS dan  $109^{\circ} 44' 14.286''$  BT yang terletak pada parit;

5. TK 33.05.11.2011-25.2010-003 dilanjutkan mengarah ke barat laut melewati kebun sampai pada TK 33.05.11.2011-25.2010-004 dengan koordinat  $7^{\circ} 38' 38.850''$  LS dan  $109^{\circ} 44' 12.408''$  BT yang terletak pada kebun;
  6. TK 33.05.11.2011-25.2010-004 dilanjutkan mengarah ke barat laut menyusuri lereng kebun sampai pada TK 33.05.11.2011-25.2010-005 dengan koordinat  $7^{\circ} 38' 32.589''$  LS dan  $109^{\circ} 44' 5.779''$  BT yang terletak pada Sungai Ngasinan;
  7. TK 33.05.11.2011-25.2010-005 dilanjutkan mengarah ke barat laut menyusuri as Sungai Ngasinan sampai pada TK 33.05.11.2011-25.2010-006 dengan koordinat  $7^{\circ} 38' 35.160''$  LS dan  $109^{\circ} 43' 46.776''$  BT yang terletak pada Jalan Bojongsari, Tlogowulung, Soka, Kaliputih;
  8. TK 33.05.11.2011-25.2010-006 dilanjutkan mengarah ke barat daya mengikuti jalan setapak kebun sampai pada TK 33.05.11.2011-25.2010-007 dengan koordinat  $7^{\circ} 38' 36.198''$  LS dan  $109^{\circ} 43' 45.462''$  BT yang terletak pada sawah; dan
  9. TK 33.05.11.2011-25.2010-007 dilanjutkan mengarah ke barat daya mengikuti pematang sawah sampai pada TK 33.05.11.2010-11.2011-25.2010-000 dengan koordinat  $7^{\circ} 38' 44.622''$  LS dan  $109^{\circ} 43' 35.046''$  BT yang terletak pada Simpul Batas antara Desa Seliling dan Desa Tlogowulung Kecamatan Alian dengan Desa Soka Kecamatan Poncowarno.
- e. Penetapan Batas Desa pada segmen Desa Tlogowulung dengan Desa Seliling Kecamatan Alian adalah:
1. dimulai dari TK 33.05.11.2010-11.2011-25.2010-000 dengan koordinat  $7^{\circ} 38' 44.622''$  LS dan  $109^{\circ} 43' 35.046''$  BT yang merupakan Simpul Batas antara Desa Seliling dan Desa Tlogowulung Kecamatan Alian dengan Desa Soka Kecamatan Poncowarno;
  2. dari TK 33.05.11.2010-11.2011-25.2010-000 dilanjutkan mengarah ke barat mengikuti pematang sawah sampai pada TK 33.05.11.2010-11.2011-001 dengan koordinat  $7^{\circ} 38' 43.626''$  LS dan  $109^{\circ} 43' 35.964''$  BT yang terletak pada pematang sawah;
  3. TK 33.05.11.2010-11.2011-001 dilanjutkan mengarah ke barat daya mengikuti pematang sawah sampai pada TK 33.05.11.2010-11.2011-002 dengan koordinat  $7^{\circ} 38' 43.620''$  LS dan  $109^{\circ} 43' 35.766''$  BT yang terletak pada pematang sawah;
  4. TK 33.05.11.2010-11.2011-002 dilanjutkan mengarah ke barat mengikuti pematang sawah sampai pada TK 33.05.11.2010-11.2011-003 dengan koordinat  $7^{\circ} 38' 43.710''$  LS dan  $109^{\circ} 43' 35.388''$  BT yang terletak pada pematang sawah;
  5. TK 33.05.11.2010-11.2011-003 dilanjutkan mengarah ke barat daya mengikuti pematang sawah sampai pada TK 33.05.11.2010-11.2011-004 dengan koordinat  $7^{\circ} 38' 42.852''$  LS dan  $109^{\circ} 43' 34.542''$  BT yang terletak pada kebun;

6. TK 33.05.11.2010-11.2011-004 dilanjutkan mengarah ke barat laut mengikuti pematang sawah sampai pada TK 33.05.11.2010-11.2011-005 dengan koordinat  $7^{\circ} 38' 42.354''$  LS dan  $109^{\circ} 43' 33.752''$  BT yang terletak pada kebun;
7. TK 33.05.11.2010-11.2011-005 dilanjutkan mengarah ke barat laut melewati kebun sampai pada TK 33.05.11.2010-11.2011-006 dengan koordinat  $7^{\circ} 38' 42.882''$  LS dan  $109^{\circ} 43' 32.826''$  BT yang terletak pada sungai;
8. TK 33.05.11.2010-11.2011-006 dilanjutkan mengarah ke barat daya melewati kebun sampai pada TK 33.05.11.2010-11.2011-007 dengan koordinat  $7^{\circ} 38' 49.314''$  LS dan  $109^{\circ} 43' 12.906''$  BT yang terletak pada sungai;
9. TK 33.05.11.2010-11.2011-007 dilanjutkan mengarah ke barat laut menyusuri sungai sampai pada TK 33.05.11.2010-11.2011-008 dengan koordinat  $7^{\circ} 38' 49.146''$  LS dan  $109^{\circ} 43' 12.534''$  BT yang terletak pada kebun;
10. TK 33.05.11.2010-11.2011-008 dilanjutkan mengarah ke utara mengikuti pematang sawah kurang lebih 25 meter, lalu ke arah timur laut kurang lebih 95 meter, lalu ke arah barat laut kurang lebih 62 meter, lalu ke arah timur laut kurang lebih 27 meter, lalu ke arah barat laut kurang lebih 13 meter sampai pada TK 33.05.11.2010-11.2011-009 dengan koordinat  $7^{\circ} 38' 40.074''$  LS dan  $109^{\circ} 43' 12.528''$  BT yang terletak pada Jalan Desa Tlogowulung;
11. TK 33.05.11.2010-11.2011-009 dilanjutkan mengarah ke barat laut melewati kebun sampai pada TK 33.05.11.2010-11.2011-010 dengan koordinat  $7^{\circ} 38' 40.512''$  LS dan  $109^{\circ} 43' 9.996''$  BT yang terletak pada Jalan Desa Tlogowulung;
12. TK 33.05.11.2010-11.2011-010 dilanjutkan mengarah ke barat mengikuti jalan Desa Tlogowulung sampai pada TK 33.05.11.2010-11.2011-011 dengan koordinat  $7^{\circ} 38' 40.274''$  LS dan  $109^{\circ} 43' 10.048''$  BT yang terletak pada Jalan Desa Tlogowulung;
13. TK 33.05.11.2010-11.2011-011 dilanjutkan mengarah ke timur laut melewati jalan Desa Tlogowulung sampai pada TK 33.05.11.2010-11.2011-012 dengan koordinat  $7^{\circ} 38' 38.178''$  LS dan  $109^{\circ} 43' 9.444''$  BT yang terletak pada pematang sawah;
14. TK 33.05.11.2010-11.2011-012 dilanjutkan mengarah ke timur laut mengikuti pematang sawah kurang lebih 3 meter, lalu ke arah barat laut kurang lebih 19 meter, lalu ke arah utara kurang lebih 15 meter, lalu ke arah barat laut kurang lebih 36 meter sampai pada TK 33.05.11.2010-11.2011-013 dengan koordinat  $7^{\circ} 38' 38.244''$  LS dan  $109^{\circ} 43' 8.502''$  BT yang terletak pada pematang sawah;
15. TK 33.05.11.2010-11.2011-013 dilanjutkan mengarah ke barat mengikuti pematang sawah sampai pada TK 33.05.11.2010-11.2011-014 dengan koordinat  $7^{\circ} 38' 34.380''$  LS dan  $109^{\circ} 43' 9.432''$  BT yang terletak pada kebun;
16. TK 33.05.11.2010-11.2011-014 dilanjutkan mengarah ke timur laut melewati kebun sampai pada TK 33.05.11.2010-11.2011-015 dengan koordinat  $7^{\circ} 38' 33.906''$  LS dan  $109^{\circ} 43' 9.468''$  BT yang terletak pada kebun;

17. TK 33.05.11.2010-11.2011-015 dilanjutkan mengarah ke utara melewati kebun sampai pada TK 33.05.11.2010-11.2011-016 dengan koordinat  $7^{\circ} 38' 33.528''$  LS dan  $109^{\circ} 43' 8.982''$  BT yang terletak pada kebun;
  18. TK 33.05.11.2010-11.2011-016 dilanjutkan mengarah ke barat laut melewati kebun sampai pada TK 33.05.11.2010-11.2011-017 dengan koordinat  $7^{\circ} 38' 32.526''$  LS dan  $109^{\circ} 43' 8.994''$  BT yang terletak pada kebun;
  19. TK 33.05.11.2010-11.2011-017 dilanjutkan mengarah ke utara melewati kebun sampai pada TK 33.05.11.2010-11.2011-018 dengan koordinat  $7^{\circ} 38' 32.496''$  LS dan  $109^{\circ} 43' 8.796''$  BT yang terletak pada kebun; dan
  20. TK 33.05.11.2010-11.2011-018 dilanjutkan mengarah ke barat laut melewati kebun sampai pada TK 33.05.11.2010-11.2011-11.2014-000 dengan koordinat  $7^{\circ} 38' 30.929''$  LS dan  $109^{\circ} 43' 9.038''$  BT yang terletak pada Simpul Batas antara Desa Seliling, Desa Tlogowulung, dan Desa Sawangan Kecamatan Alian.
- f. Penetapan Batas Desa pada segmen Desa Tlogowulung dengan Desa Sawangan Kecamatan Alian adalah:
1. dimulai dari TK 33.05.11.2011-11.2013-11.2014-000 dengan koordinat  $7^{\circ} 38' 16.610''$  LS dan  $109^{\circ} 43' 17.845''$  BT yang merupakan Simpul batas antara Desa Tlogowulung, Desa Wonokromo, dan Desa Sawangan Kecamatan Alian;
  2. dari TK 33.05.11.2011-11.2013-11.2014-000 dilanjutkan mengarah ke tenggara melewati kebun sampai pada TK 33.05.11.2011-11.2014-001 dengan koordinat  $7^{\circ} 38' 19.195''$  LS dan  $109^{\circ} 43' 17.848''$  BT yang terletak pada kebun;
  3. TK 33.05.11.2011-11.2014-001 dilanjutkan mengarah ke barat melewati kebun sampai pada TK 33.05.11.2011-11.2014-002 dengan koordinat  $7^{\circ} 38' 19.066''$  LS dan  $109^{\circ} 43' 13.170''$  BT yang terletak pada kebun;
  4. TK 33.05.11.2011-11.2014-002 dilanjutkan mengarah ke barat daya melewati kebun sampai pada TK 33.05.11.2011-11.2014-003 dengan koordinat  $7^{\circ} 38' 23.913''$  LS dan  $109^{\circ} 43' 11.531''$  BT yang terletak pada kebun;
  5. TK 33.05.11.2011-11.2014-003 dilanjutkan mengarah ke barat daya melewati kebun sampai pada TK 33.05.11.2011-11.2014-004 dengan koordinat  $7^{\circ} 38' 26.274''$  LS dan  $109^{\circ} 43' 8.838''$  BT yang terletak pada kebun;
  6. TK 33.05.11.2011-11.2014-004 dilanjutkan mengarah ke tenggara melewati kebun sampai pada TK 33.05.11.2011-11.2014-005 dengan koordinat  $7^{\circ} 38' 27.507''$  LS dan  $109^{\circ} 43' 9.715''$  BT yang terletak pada kebun;
  7. TK 33.05.11.2011-11.2014-005 dilanjutkan mengarah ke barat daya melewati kebun sampai pada TK 33.05.11.2011-11.2014-006 dengan koordinat  $7^{\circ} 38' 29.042''$  LS dan  $109^{\circ} 43' 9.377''$  BT yang terletak pada kebun;
  8. TK 33.05.11.2011-11.2014-006 dilanjutkan mengarah ke tenggara melewati kebun sampai pada TK 33.05.11.2011-11.2014-007 dengan koordinat  $7^{\circ} 38' 29.984''$  LS dan  $109^{\circ} 43' 9.666''$  BT yang terletak pada kebun; dan

9. TK 33.05.11.2011-11.2014-007 dilanjutkan mengarah ke barat daya melewati kebun sampai pada TK 33.05.11.2010-11.2011-11.2014-000 dengan koordinat  $7^{\circ} 38' 30.929''$  LS dan  $109^{\circ} 43' 9.038''$  BT yang terletak pada Simpul Batas antara Desa Seliling, Desa Tlogowulung, dan Desa Sawangan Kecamatan Alian.

Bagian Kedua Belas  
Penetapan dan Penegasan Batas Desa Kaliputih

Pasal 26

Penetapan dan Penegasan Batas Desa Kaliputih Kecamatan Alian sebagaimana dimaksud dalam Pasal 3 huruf l memiliki Batas-batas sebagai berikut:

- a. Batas sebelah Utara : Desa Pujotirto Kecamatan Karangsambung dan Kabupaten Wonosobo
- b. Batas sebelah Timur : Desa Sendangdalem Kecamatan Padureso, Desa Rahayu Kecamatan Padureso, dan Desa Kebapangan Kecamatan Poncowarno
- c. Batas sebelah Selatan : Desa Kebapangan Kecamatan Poncowarno dan Desa Tlogowulung Kecamatan Alian
- d. Batas sebelah Barat : Desa Wonokromo Kecamatan Alian

Pasal 27

Penetapan dan Penegasan Batas Desa Kaliputih Kecamatan Alian sebagaimana dimaksud dalam Pasal 26 sebagai berikut:

- a. Penetapan Batas Desa pada segmen Desa Kaliputih Kecamatan Alian dengan Desa Pujotirto Kecamatan Karangsambung adalah:
  1. dimulai dari TK 33.05.11.2012-26.2007-33.07-000 dengan koordinat  $7^{\circ} 35' 58.098''$  LS dan  $109^{\circ} 45' 31.278''$  BT yang merupakan sungai batas antara Desa Kaliputih dan Desa Pujotirto Kecamatan Alian dengan Kabupaten Wonosobo;
  2. dari TK 33.05.11.2012-26.2007-33.07-000 dilanjutkan mengarah ke barat daya garis bantu menuju batas antara Kabupaten Kebumen dan Kabupaten Wonosobo berdasarkan Permendagri Nomor 9 Tahun 2012 sampai pada TK 33.05.11.2012-26.2007-001 dengan koordinat  $7^{\circ} 36' 7.902''$  LS dan  $109^{\circ} 45' 20.154''$  BT yang terletak pada kebun;
  3. TK 33.05.11.2012-26.2007-001 dilanjutkan mengarah ke barat daya melewati kebun sampai pada TK 33.05.11.2012-26.2007-002 dengan koordinat  $7^{\circ} 36' 10.110''$  LS dan  $109^{\circ} 45' 20.892''$  BT yang terletak pada kebun;
  4. TK 33.05.11.2012-26.2007-002 dilanjutkan mengarah ke tenggara melewati kebun sampai pada TK 33.05.11.2012-26.2007-003 dengan koordinat  $7^{\circ} 36' 24.315''$  LS dan  $109^{\circ} 45' 1.361''$  BT yang terletak pada Sungai Puru;
  5. TK 33.05.11.2012-26.2007-003 dilanjutkan mengarah ke barat daya melewati kebun hingga bertemu pertigaan Sungai Puru sampai pada TK 33.05.11.2012-26.2007-004 dengan koordinat  $7^{\circ} 36' 21.552''$  LS dan  $109^{\circ} 44' 48.672''$  BT yang terletak pada kebun; dan

6. TK 33.05.11.2012-26.2007-004 dilanjutkan mengarah ke barat laut melewati kebun sampai pada TK 33.05.11.2012-11.2013-26.2007-000 dengan koordinat  $7^{\circ} 36' 14.250''$  LS dan  $109^{\circ} 44' 34.842''$  BT yang terletak pada Simpul batas antara Desa Kaliputih dan Desa Wonokromo Kecamatan Alian dengan Desa Pujotirto Kecamatan Karangsembung.
- b. Penetapan Batas Desa pada segmen Desa Kaliputih Kecamatan Alian Kabupaten Kebumen dengan Kabupaten Wonosobo dijelaskan sesuai dengan ketentuan peraturan perundang-undangan terkait Batas Daerah Kabupaten Kebumen dengan Kabupaten Wonosobo Provinsi Jawa Tengah.
- c. Penetapan Batas Desa pada segmen Desa Kaliputih Kecamatan Alian dengan Desa Sendangdalem Kecamatan Padureso adalah:
  1. dimulai dari dTK 33.05.11.2012-24.2007-24.2008-000 dengan koordinat  $7^{\circ} 37' 12.852''$  LS dan  $109^{\circ} 45' 47.502''$  BT yang merupakan Simpul Batas antara Desa Kaliputih Kecamatan Alian dengan Desa Rahayu dan Desa Sendangdalem Kecamatan Padureso;
  2. dari TK 33.05.11.2012-24.2007-24.2008-000 dilanjutkan mengarah ke utara melewati kebun sampai pada TK 33.05.11.2012-24.2008-001 dengan koordinat  $7^{\circ} 37' 11.778''$  LS dan  $109^{\circ} 45' 47.045''$  BT yang terletak pada Jalan Gunung Pringtutul;
  3. TK 33.05.11.2012-24.2008-001 dilanjutkan mengarah ke utara melewati kebun sampai pada TK 33.05.11.2012-24.2008-002 dengan koordinat  $7^{\circ} 37' 9.108''$  LS dan  $109^{\circ} 45' 46.403''$  BT yang terletak pada Sungai Ketileng;
  4. TK 33.05.11.2012-24.2008-002 dilanjutkan mengarah ke utara menyusuri as Sungai Ketileng sampai pada TK 33.05.11.2012-24.2008-003 dengan koordinat  $7^{\circ} 36' 53.300''$  LS dan  $109^{\circ} 45' 47.740''$  BT yang terletak pada Jalan Raya Sendangdalem;
  5. TK 33.05.11.2012-24.2008-003 dilanjutkan mengarah ke barat laut menyusuri as Sungai Ketileng sampai pada TK 33.05.11.2012-24.2008-004 dengan koordinat  $7^{\circ} 36' 42.514''$  LS dan  $109^{\circ} 45' 46.383''$  BT yang terletak pada Sungai Benda;
  6. TK 33.05.11.2012-24.2008-004 dilanjutkan mengarah ke timur laut menyusuri tepi Sungai Benda sampai pada TK 33.05.11.2012-24.2008-005 dengan koordinat  $7^{\circ} 36' 38.591''$  LS dan  $109^{\circ} 45' 52.271''$  BT yang terletak pada kebun;
  7. TK 33.05.11.2012-24.2008-005 dilanjutkan mengarah ke timur laut melewati kebun sampai pada TK 33.05.11.2012-24.2008-006 dengan koordinat  $7^{\circ} 36' 19.078''$  LS dan  $109^{\circ} 46' 2.396''$  BT yang terletak pada pematang sawah;
  8. TK 33.05.11.2012-24.2008-006 dilanjutkan mengarah ke barat laut mengikuti pematang sawah sampai pada TK 33.05.11.2012-24.2008-007 dengan koordinat  $7^{\circ} 36' 18.155''$  LS dan  $109^{\circ} 46' 1.122''$  BT yang terletak pada sungai kecil;
  9. TK 33.05.11.2012-24.2008-007 dilanjutkan mengarah ke barat laut mengikuti pematang sawah sampai pada TK 33.05.11.2012-24.2008-008 dengan koordinat  $7^{\circ} 36' 17.090''$  LS dan  $109^{\circ} 46' 0.042''$  BT yang terletak pada kebun; dan

10. TK 33.05.11.2012-24.2008-008 dilanjutkan mengarah ke barat laut melewati kebun sampai pada TK 33.05.11.2012-24.2008-33.07-000 dengan koordinat  $7^{\circ} 36' 16.106''$  LS dan  $109^{\circ} 46' 0.225''$  BT yang terletak pada Simpul Batas antara Desa Kaliputih Kecamatan Alian dan Desa Sendangdalem Kecamatan Padureso Kabupaten Kebumen dengan Kabupaten Wonosobo.
- d. Penetapan Batas Desa pada segmen Desa Kaliputih Kecamatan Alian dengan Desa Rahayu Kecamatan Padureso adalah:
1. dimulai dari TK 33.05.11.2012-24.2007-24.2008-000 dengan koordinat  $7^{\circ} 37' 12.852''$  LS dan  $109^{\circ} 45' 47.502''$  BT yang merupakan Simpul Batas antara Desa Kaliputih Kecamatan Alian dengan Desa Rahayu dan Desa Sendangdalem Kecamatan Padureso; dan
  2. dari TK 33.05.11.2012-24.2007-24.2008-000 dilanjutkan mengarah ke barat daya melewati kebun sampai pada TK 33.05.11.2012-24.2007-25.2011-000 dengan koordinat  $7^{\circ} 37' 27.012''$  LS dan  $109^{\circ} 45' 39.252''$  BT yang terletak pada Simpul Batas antara Desa Kaliputih Kecamatan Alian, Desa Rahayu Kecamatan Padureso, dan Desa Kebapangan Kecamatan Poncowarno.
- e. Penetapan Batas Desa pada segmen Desa Kaliputih Kecamatan Alian dengan Desa Kebapangan Kecamatan Poncowarno adalah:
1. dimulai dari TK 33.05.11.2011-11.2012-25.2011-000 dengan koordinat  $7^{\circ} 38' 14.772''$  LS dan  $109^{\circ} 44' 42.762''$  BT yang merupakan Simpul Batas antara dengan Desa Tlogowulung dan Desa Kaliputih Kecamatan Alian dengan Desa Kebapangan Kecamatan Poncowarno;
  2. dari TK 33.05.11.2011-11.2012-25.2011-000 dilanjutkan mengarah ke timur laut mengikuti as jalan setapak (igir) sampai pada TK 33.05.11.2012-25.2011-001 dengan koordinat  $7^{\circ} 37' 40.875''$  LS dan  $109^{\circ} 45' 3.637''$  BT yang terletak pada bekas tugu perbatasan;
  3. TK 33.05.11.2012-25.2011-001 dilanjutkan mengarah ke timur laut mengikuti as jalan setapak (igir) sampai pada TK 33.05.11.2012-25.2011-002 dengan koordinat  $7^{\circ} 37' 27.234''$  LS dan  $109^{\circ} 45' 18.888''$  BT yang terletak pada Jalan Setapak (Igir); dan
  4. TK 33.05.11.2012-25.2011-002 dilanjutkan mengarah ke timur laut menyusuri tepi igir (tebing) sampai pada TK 33.05.11.2012-24.2007-25.2011-000 dengan koordinat  $7^{\circ} 37' 27.012''$  LS dan  $109^{\circ} 45' 39.252''$  BT yang terletak pada Simpul Batas antara Desa Kaliputih Kecamatan Alian, Desa Rahayu Kecamatan Padureso dan Desa Kebapangan Kecamatan Poncowarno.
- f. Penetapan Batas Desa pada segmen Desa Kaliputih dengan Desa Tlogowulung Kecamatan Alian adalah:
1. dimulai dari TK 33.05.11.2011-11.2012-11.2013-000 dengan koordinat  $7^{\circ} 37' 55.480''$  LS dan  $109^{\circ} 44' 29.658''$  BT yang merupakan Simpul batas antara Desa Tlogowulung, Desa Kaliputih, dan Desa Wonokromo Kecamatan Alian;
  2. dari TK 33.05.11.2011-11.2012-11.2013-000 dilanjutkan mengarah ke tenggara menyusuri saluran air sampai pada TK 33.05.11.2011-11.2012-001 dengan koordinat  $7^{\circ} 38' 3.316''$  LS dan  $109^{\circ} 44' 35.541''$  BT yang terletak pada Jalan Tlogowulung;

3. TK 33.05.11.2011-11.2012-001 dilanjutkan mengarah ke tenggara melewati Jalan Tlogowulung sampai pada TK 33.05.11.2011-11.2012-002 dengan koordinat  $7^{\circ} 38' 5.982''$  LS dan  $109^{\circ} 44' 37.306''$  BT yang terletak pada kebun; dan
  4. TK 33.05.11.2011-11.2012-002 dilanjutkan mengarah ke tenggara melewati kebun sampai pada TK 33.05.11.2011-11.2012-25.2009-25.2011-000 dengan koordinat  $7^{\circ} 38' 14.772''$  LS dan  $109^{\circ} 44' 42.762''$  BT yang terletak pada Simpul batas antara Desa Tlogowulung dan Desa Kaliputih Kecamatan Alian dengan Desa Tirtomoyo dan Desa Kebapangan Kecamatan Poncowarno.
- g. Penetapan Batas Desa pada segmen Desa Kaliputih dengan Desa Wonokromo Kecamatan Alian adalah:
1. dimulai dari TK 33.05.11.2012-11.2013-26.2007-000 dengan koordinat  $7^{\circ} 36' 14.250''$  LS dan  $109^{\circ} 44' 34.842''$  BT yang merupakan Simpul batas antara Desa Kaliputih dan Desa Wonokromo Kecamatan Alian dengan Desa Pujotirto Kecamatan Karangsembung;
  2. dari TK 33.05.11.2012-11.2013-26.2007-000 dilanjutkan mengarah ke barat daya mengikuti jalan lingkungan sampai pada TK 33.05.11.2012-11.2013-001 dengan koordinat  $7^{\circ} 36' 21.978''$  LS dan  $109^{\circ} 44' 31.092''$  BT yang terletak pada jalan lingkungan;
  3. TK 33.05.11.2012-11.2013-001 dilanjutkan mengarah ke tenggara melewati kebun kurang lebih 40 meter, lalu ke timur laut kurang lebih 33 meter sampai pada TK 33.05.11.2012-11.2013-002 dengan koordinat  $7^{\circ} 36' 23.150''$  LS dan  $109^{\circ} 44' 32.745''$  BT yang terletak pada kebun;
  4. TK 33.05.11.2012-11.2013-002 dilanjutkan mengarah ke selatan melewati kebun sampai pada TK 33.05.11.2012-11.2013-003 dengan koordinat  $7^{\circ} 36' 23.994''$  LS dan  $109^{\circ} 44' 32.742''$  BT yang terletak pada kebun;
  5. TK 33.05.11.2012-11.2013-003 dilanjutkan mengarah ke barat daya melewati kebun sampai pada TK 33.05.11.2012-11.2013-004 dengan koordinat  $7^{\circ} 36' 25.764''$  LS dan  $109^{\circ} 44' 29.784''$  BT yang terletak pada kebun;
  6. TK 33.05.11.2012-11.2013-004 dilanjutkan mengarah ke tenggara melewati kebun sampai pada TK 33.05.11.2012-11.2013-005 dengan koordinat  $7^{\circ} 36' 26.598''$  LS dan  $109^{\circ} 44' 30.824''$  BT yang terletak pada kebun;
  7. TK 33.05.11.2012-11.2013-005 dilanjutkan mengarah ke timur laut melewati kebun sampai pada TK 33.05.11.2012-11.2013-006 dengan koordinat  $7^{\circ} 36' 26.478''$  LS dan  $109^{\circ} 44' 31.957''$  BT yang terletak pada parit;
  8. TK 33.05.11.2012-11.2013-006 dilanjutkan mengarah ke tenggara mengikuti parit sampai pada TK 33.05.11.2012-11.2013-007 dengan koordinat  $7^{\circ} 36' 27.627''$  LS dan  $109^{\circ} 44' 30.817''$  BT yang terletak pada parit;
  9. TK 33.05.11.2012-11.2013-007 dilanjutkan mengarah ke barat daya melewati kebun sampai pada TK 33.05.11.2012-11.2013-008 dengan koordinat  $7^{\circ} 36' 35.532''$  LS dan  $109^{\circ} 44' 27.670''$  BT yang terletak pada batu besar;
  10. TK 33.05.11.2012-11.2013-008 dilanjutkan mengarah ke tenggara melewati kebun sampai pada TK 33.05.11.2012-11.2013-009 dengan koordinat  $7^{\circ} 36' 36.497''$  LS dan  $109^{\circ} 44' 28.350''$  BT yang terletak pada kebun;

11. TK 33.05.11.2012-11.2013-009 dilanjutkan mengarah ke barat daya melewati kebun sampai pada TK 33.05.11.2012-11.2013-010 dengan koordinat  $7^{\circ} 36' 39.358''$  LS dan  $109^{\circ} 44' 26.938''$  BT yang terletak pada kebun;
12. TK 33.05.11.2012-11.2013-010 dilanjutkan mengarah ke tenggara melewati kebun sampai pada TK 33.05.11.2012-11.2013-011 dengan koordinat  $7^{\circ} 36' 41.762''$  LS dan  $109^{\circ} 44' 30.609''$  BT yang terletak pada kebun;
13. TK 33.05.11.2012-11.2013-011 dilanjutkan mengarah ke barat daya mengikuti Sungai Penjalin sampai pada TK 33.05.11.2012-11.2013-012 dengan koordinat  $7^{\circ} 36' 44.186''$  LS dan  $109^{\circ} 44' 29.110''$  BT yang terletak pada sungai;
14. TK 33.05.11.2012-11.2013-012 dilanjutkan mengarah ke barat daya mengikuti parit sampai pada TK 33.05.11.2012-11.2013-013 dengan koordinat  $7^{\circ} 37' 4.128''$  LS dan  $109^{\circ} 44' 33.606''$  BT yang terletak pada Sungai Kedungingas;
15. TK 33.05.11.2012-11.2013-013 dilanjutkan mengarah ke barat mengikuti tepi Sungai Kedungingas sampai pada TK 33.05.11.2012-11.2013-014 dengan koordinat  $7^{\circ} 37' 6.393''$  LS dan  $109^{\circ} 44' 37.880''$  BT yang terletak pada Sungai Kedungingas;
16. TK 33.05.11.2012-11.2013-014 dilanjutkan mengarah ke selatan mengikuti as Sungai Kedungingas sampai pada TK 33.05.11.2012-11.2013-015 dengan koordinat  $7^{\circ} 37' 17.083''$  LS dan  $109^{\circ} 44' 41.773''$  BT yang terletak pada jembatan;
17. TK 33.05.11.2012-11.2013-015 dilanjutkan mengarah ke selatan mengikuti as Sungai Kedungingas sampai pada TK 33.05.11.2012-11.2013-016 dengan koordinat  $7^{\circ} 37' 6.393''$  LS dan  $109^{\circ} 44' 37.880''$  BT yang terletak pada kebun;
18. TK 33.05.11.2012-11.2013-016 dilanjutkan mengarah ke barat daya mengikuti pematang sawah kurang lebih 19 meter, lalu ke arah tenggara kurang lebih 51 meter sampai pada TK 33.05.11.2012-11.2013-017 dengan koordinat  $7^{\circ} 37' 17.083''$  LS dan  $109^{\circ} 44' 41.773''$  BT yang terletak pada kebun;
19. TK 33.05.11.2012-11.2013-017 dilanjutkan mengarah ke barat daya melewati kebun sampai pada TK 33.05.11.2012-11.2013-018 dengan koordinat  $7^{\circ} 37' 40.968''$  LS dan  $109^{\circ} 44' 36.694''$  BT yang terletak pada pematang sawah;
20. TK 33.05.11.2012-11.2013-018 dilanjutkan mengarah ke barat daya mengikuti pematang sawah sampai pada TK 33.05.11.2012-11.2013-019 dengan koordinat  $7^{\circ} 37' 43.183''$  LS dan  $109^{\circ} 44' 36.871''$  BT yang terletak pada pematang sawah;
21. TK 33.05.11.2012-11.2013-019 dilanjutkan mengarah ke tenggara mengikuti pematang sawah sampai pada TK 33.05.11.2012-11.2013-020 dengan koordinat  $7^{\circ} 37' 48.066''$  LS dan  $109^{\circ} 44' 33.109''$  BT yang terletak pada pematang sawah;
22. TK 33.05.11.2012-11.2013-020 dilanjutkan mengarah ke barat daya mengikuti pematang sawah sampai pada TK 33.05.11.2012-11.2013-021 dengan koordinat  $7^{\circ} 37' 49.253''$  LS dan  $109^{\circ} 44' 32.219''$  BT yang terletak pada pematang sawah;

23. TK 33.05.11.2012-11.2013-021 dilanjutkan mengarah ke timur laut mengikuti pematang sawah sampai pada TK 33.05.11.2012-11.2013-022 dengan koordinat  $7^{\circ} 37' 50.131''$  LS dan  $109^{\circ} 44' 33.209''$  BT yang terletak pada pematang sawah;
24. TK 33.05.11.2012-11.2013-022 dilanjutkan mengarah ke barat daya mengikuti pematang sawah kurang lebih 90 meter, lalu ke arah tenggara kurang lebih 32 meter, lalu ke arah timur kurang lebih 38 meter, lalu ke arah tenggara kurang lebih 10 meter sampai pada TK 33.05.11.2012-11.2013-023 dengan koordinat  $7^{\circ} 37' 51.116''$  LS dan  $109^{\circ} 44' 31.828''$  BT yang terletak pada saluran air; dan
25. TK 33.05.11.2012-11.2013-023 dilanjutkan mengarah ke barat daya mengikuti parit sampai pada TK 33.05.11.2011-11.2012-11.2013-000 dengan koordinat  $7^{\circ} 37' 50.791''$  LS dan  $109^{\circ} 44' 31.074''$  BT yang terletak pada Simpul batas antara Desa Tlogowulung, Desa Kaliputih, dan Desa Wonokromo Kecamatan Alian.

### Bagian Ketiga Belas

#### Penetapan dan Penegasan Batas Desa Wonokromo

##### Pasal 28

Penetapan dan Penegasan Batas Desa Wonokromo Kecamatan Alian sebagaimana dimaksud dalam Pasal 3 huruf m memiliki Batas-batas sebagai berikut:

- a. Batas sebelah Utara : Desa Pujotirto Kecamatan Karangsembung
- b. Batas sebelah Timur : Desa Kaliputih Kecamatan Alian
- c. Batas sebelah Selatan : Desa Tlogowulung dan Desa Sawangan Kecamatan Alian
- d. Batas sebelah Barat : Desa Sawangan dan Desa Kalirancang Kecamatan Alian

##### Pasal 29

Penetapan dan Penegasan Batas Desa Wonokromo Kecamatan Alian sebagaimana dimaksud dalam Pasal 28 sebagai berikut:

- a. Penetapan Batas Desa pada segmen Desa Wonokromo Kecamatan Alian dengan Desa Pujotirto Kecamatan Karangsembung adalah:
  1. dimulai dari TK 33.05.11.2012-11.2013-26.2007-000 dengan koordinat  $7^{\circ} 36' 14.250''$  LS dan  $109^{\circ} 44' 34.842''$  BT yang merupakan Simpul batas antara Desa Kaliputih dan Desa Wonokromo Kecamatan Alian dengan Desa Pujotirto Kecamatan Karangsembung;
  2. dari TK 33.05.11.2012-11.2013-26.2007-000 dilanjutkan mengarah ke barat laut melewati kebun sampai pada TK 33.05.11.2013-26.2007-001 dengan koordinat  $7^{\circ} 36' 10.773''$  LS dan  $109^{\circ} 44' 32.990''$  BT yang terletak pada kebun;
  3. TK 33.05.11.2013-26.2007-001 dilanjutkan mengarah ke barat laut melewati kebun kurang lebih 25 meter, lalu ke barat kurang lebih 127 meter sampai pada TK 33.05.11.2013-26.2007-002 dengan koordinat  $7^{\circ} 36' 10.105''$  LS dan  $109^{\circ} 44' 27.260''$  BT yang terletak pada kebun;

4. TK 33.05.11.2013-26.2007-002 dilanjutkan mengarah ke barat daya melewati kebun sampai pada TK 33.05.11.2013-26.2007-003 dengan koordinat  $7^{\circ} 36' 30.702''$  LS dan  $109^{\circ} 44' 13.479''$  BT yang terletak pada kebun;
5. TK 33.05.11.2013-26.2007-003 dilanjutkan mengarah ke barat daya mengikuti pematang sawah sampai pada TK 33.05.11.2013-26.2007-004 dengan koordinat  $7^{\circ} 36' 33.499''$  LS dan  $109^{\circ} 44' 11.522''$  BT yang terletak pada Sungai Prupug;
6. TK 33.05.11.2013-26.2007-004 dilanjutkan mengarah ke barat daya mengikuti batas antara sawah dan kebun kurang lebih 12 meter, lalu ke arah barat laut kurang lebih 224 meter sampai pada TK 33.05.11.2013-26.2007-005 dengan koordinat  $7^{\circ} 36' 30.098''$  LS dan  $109^{\circ} 44' 5.911''$  BT yang terletak pada batas antara kebun dan sawah;
7. TK 33.05.11.2013-26.2007-005 dilanjutkan mengarah ke barat laut melewati kebun sampai pada TK 33.05.11.2013-26.2007-006 dengan koordinat  $7^{\circ} 36' 29.310''$  LS dan  $109^{\circ} 44' 3.873''$  BT yang terletak pada batas antara kebun dan sawah;
8. TK 33.05.11.2013-26.2007-006 dilanjutkan mengarah ke barat daya mengikuti batas antara sawah dan kebun sampai pada TK 33.05.11.2013-26.2007-007 dengan koordinat  $7^{\circ} 36' 30.030''$  LS dan  $109^{\circ} 44' 0.874''$  BT yang terletak pada batas antara kebun dan sawah;
9. TK 33.05.11.2013-26.2007-007 dilanjutkan mengarah ke barat daya melewati kebun sampai pada TK 33.05.11.2013-26.2007-008 dengan koordinat  $7^{\circ} 36' 30.865''$  LS dan  $109^{\circ} 43' 53.405''$  BT yang terletak pada permukiman;
10. TK 33.05.11.2013-26.2007-008 dilanjutkan mengarah ke barat laut mengikuti permukiman sampai pada TK 33.05.11.2013-26.2007-009 dengan koordinat  $7^{\circ} 36' 29.906''$  LS dan  $109^{\circ} 43' 48.642''$  BT yang terletak pada permukiman;
11. TK 33.05.11.2013-26.2007-009 dilanjutkan mengarah ke barat melewati kebun kurang lebih 51 meter, lalu ke arah barat laut kurang lebih 130 meter sampai pada TK 33.05.11.2013-26.2007-010 dengan koordinat  $7^{\circ} 36' 28.776''$  LS dan  $109^{\circ} 43' 44.688''$  BT yang terletak pada tugu batas desa;
12. TK 33.05.11.2013-26.2007-010 dilanjutkan mengarah ke barat laut melewati kebun sampai pada TK 33.05.11.2013-26.2007-011 dengan koordinat  $7^{\circ} 36' 28.640''$  LS dan  $109^{\circ} 43' 43.180''$  BT yang terletak pada batas antara kebun dan sawah;
13. TK 33.05.11.2013-26.2007-011 dilanjutkan mengarah ke utara mengikuti batas antara sawah dan kebun kurang lebih 65 meter, lalu ke arah barat daya kurang lebih 46 meter sampai pada TK 33.05.11.2013-26.2007-012 dengan koordinat  $7^{\circ} 36' 27.721''$  LS dan  $109^{\circ} 43' 41.652''$  BT yang terletak pada batas antara kebun dan sawah;
14. TK 33.05.11.2013-26.2007-012 dilanjutkan mengarah ke barat melewati kebun kurang lebih 48 meter, lalu ke arah barat daya kurang lebih 37 meter, lalu ke arah barat kurang lebih 106 meter sampai pada TK 33.05.11.2013-26.2007-013 dengan koordinat  $7^{\circ} 36' 28.304''$  LS dan  $109^{\circ} 43' 35.690''$  BT yang terletak pada kebun; dan

15. TK 33.05.11.2013-26.2007-013 dilanjutkan mengarah ke barat laut melewati kebun sampai pada TK 33.05.11.2013-11.2015-26.2007-000 dengan koordinat  $7^{\circ} 36' 23.998''$  LS dan  $109^{\circ} 43' 27.631''$  BT yang terletak pada Simpul batas antara Desa Wonokromo dan Desa Kalirancang Kecamatan Alian dengan Desa Pujotirto Kecamatan Karangsembung.
- b. Penetapan Batas Desa pada segmen Desa Wonokromo dengan Desa Kaliputih Kecamatan Alian adalah:
  1. dimulai dari TK 33.05.11.2012-11.2013-26.2007-000 dengan koordinat  $7^{\circ} 36' 14.250''$  LS dan  $109^{\circ} 44' 34.842''$  BT yang merupakan Simpul batas antara Desa Kaliputih dan Desa Wonokromo Kecamatan Alian dengan Desa Pujotirto Kecamatan Karangsembung;
  2. dari TK 33.05.11.2012-11.2013-26.2007-000 dilanjutkan mengarah ke barat daya mengikuti jalan lingkungan sampai pada TK 33.05.11.2012-11.2013-001 dengan koordinat  $7^{\circ} 36' 21.978''$  LS dan  $109^{\circ} 44' 31.092''$  BT yang terletak pada jalan lingkungan;
  3. TK 33.05.11.2012-11.2013-001 dilanjutkan mengarah ke tenggara melewati kebun kurang lebih 40 meter, lalu ke timur laut kurang lebih 33 meter sampai pada TK 33.05.11.2012-11.2013-002 dengan koordinat  $7^{\circ} 36' 23.150''$  LS dan  $109^{\circ} 44' 32.745''$  BT yang terletak pada kebun;
  4. TK 33.05.11.2012-11.2013-002 dilanjutkan mengarah ke selatan melewati kebun sampai pada TK 33.05.11.2012-11.2013-003 dengan koordinat  $7^{\circ} 36' 23.994''$  LS dan  $109^{\circ} 44' 32.742''$  BT yang terletak pada kebun;
  5. TK 33.05.11.2012-11.2013-003 dilanjutkan mengarah ke barat daya melewati kebun sampai pada TK 33.05.11.2012-11.2013-004 dengan koordinat  $7^{\circ} 36' 25.764''$  LS dan  $109^{\circ} 44' 29.784''$  BT yang terletak pada kebun;
  6. TK 33.05.11.2012-11.2013-004 dilanjutkan mengarah ke tenggara melewati kebun sampai pada TK 33.05.11.2012-11.2013-005 dengan koordinat  $7^{\circ} 36' 26.598''$  LS dan  $109^{\circ} 44' 30.824''$  BT yang terletak pada kebun;
  7. TK 33.05.11.2012-11.2013-005 dilanjutkan mengarah ke timur laut melewati kebun sampai pada TK 33.05.11.2012-11.2013-006 dengan koordinat  $7^{\circ} 36' 26.478''$  LS dan  $109^{\circ} 44' 31.957''$  BT yang terletak pada parit;
  8. TK 33.05.11.2012-11.2013-006 dilanjutkan mengarah ke tenggara mengikuti parit sampai pada TK 33.05.11.2012-11.2013-007 dengan koordinat  $7^{\circ} 36' 27.627''$  LS dan  $109^{\circ} 44' 30.817''$  BT yang terletak pada parit;
  9. TK 33.05.11.2012-11.2013-007 dilanjutkan mengarah ke barat daya melewati kebun sampai pada TK 33.05.11.2012-11.2013-008 dengan koordinat  $7^{\circ} 36' 35.532''$  LS dan  $109^{\circ} 44' 27.670''$  BT yang terletak pada batu besar;
  10. TK 33.05.11.2012-11.2013-008 dilanjutkan mengarah ke tenggara melewati kebun sampai pada TK 33.05.11.2012-11.2013-009 dengan koordinat  $7^{\circ} 36' 36.497''$  LS dan  $109^{\circ} 44' 28.350''$  BT yang terletak pada kebun;
  11. TK 33.05.11.2012-11.2013-009 dilanjutkan mengarah ke barat daya melewati kebun sampai pada TK 33.05.11.2012-11.2013-010 dengan koordinat  $7^{\circ} 36' 39.358''$  LS dan  $109^{\circ} 44' 26.938''$  BT yang terletak pada kebun;

12. TK 33.05.11.2012-11.2013-010 dilanjutkan mengarah ke tenggara melewati kebun sampai pada TK 33.05.11.2012-11.2013-011 dengan koordinat  $7^{\circ} 36' 41.762''$  LS dan  $109^{\circ} 44' 30.609''$  BT yang terletak pada kebun;
13. TK 33.05.11.2012-11.2013-011 dilanjutkan mengarah ke barat daya mengikuti Sungai Penjalin sampai pada TK 33.05.11.2012-11.2013-012 dengan koordinat  $7^{\circ} 36' 44.186''$  LS dan  $109^{\circ} 44' 29.110''$  BT yang terletak pada sungai;
14. TK 33.05.11.2012-11.2013-012 dilanjutkan mengarah ke barat daya mengikuti parit sampai pada TK 33.05.11.2012-11.2013-013 dengan koordinat  $7^{\circ} 37' 4.128''$  LS dan  $109^{\circ} 44' 33.606''$  BT yang terletak pada Sungai Kedungingas;
15. TK 33.05.11.2012-11.2013-013 dilanjutkan mengarah ke barat mengikuti tepi Sungai Kedungingas sampai pada TK 33.05.11.2012-11.2013-014 dengan koordinat  $7^{\circ} 37' 6.393''$  LS dan  $109^{\circ} 44' 37.880''$  BT yang terletak pada Sungai Kedungingas;
16. TK 33.05.11.2012-11.2013-014 dilanjutkan mengarah ke selatan mengikuti as Sungai Kedungingas sampai pada TK 33.05.11.2012-11.2013-015 dengan koordinat  $7^{\circ} 37' 17.083''$  LS dan  $109^{\circ} 44' 41.773''$  BT yang terletak pada jembatan;
17. TK 33.05.11.2012-11.2013-015 dilanjutkan mengarah ke selatan mengikuti as Sungai Kedungingas sampai pada TK 33.05.11.2012-11.2013-016 dengan koordinat  $7^{\circ} 37' 6.393''$  LS dan  $109^{\circ} 44' 37.880''$  BT yang terletak pada kebun;
18. TK 33.05.11.2012-11.2013-016 dilanjutkan mengarah ke barat daya mengikuti pematang sawah kurang lebih 19 meter, lalu ke arah tenggara kurang lebih 51 meter sampai pada TK 33.05.11.2012-11.2013-017 dengan koordinat  $7^{\circ} 37' 17.083''$  LS dan  $109^{\circ} 44' 41.773''$  BT yang terletak pada kebun;
19. TK 33.05.11.2012-11.2013-017 dilanjutkan mengarah ke barat daya melewati kebun sampai pada TK 33.05.11.2012-11.2013-018 dengan koordinat  $7^{\circ} 37' 40.968''$  LS dan  $109^{\circ} 44' 36.694''$  BT yang terletak pada pematang sawah;
20. TK 33.05.11.2012-11.2013-018 dilanjutkan mengarah ke barat daya mengikuti pematang sawah sampai pada TK 33.05.11.2012-11.2013-019 dengan koordinat  $7^{\circ} 37' 43.183''$  LS dan  $109^{\circ} 44' 36.871''$  BT yang terletak pada pematang sawah;
21. TK 33.05.11.2012-11.2013-019 dilanjutkan mengarah ke tenggara mengikuti pematang sawah sampai pada TK 33.05.11.2012-11.2013-020 dengan koordinat  $7^{\circ} 37' 48.066''$  LS dan  $109^{\circ} 44' 33.109''$  BT yang terletak pada pematang sawah;
22. TK 33.05.11.2012-11.2013-020 dilanjutkan mengarah ke barat daya mengikuti pematang sawah sampai pada TK 33.05.11.2012-11.2013-021 dengan koordinat  $7^{\circ} 37' 49.253''$  LS dan  $109^{\circ} 44' 32.219''$  BT yang terletak pada pematang sawah;

23. TK 33.05.11.2012-11.2013-021 dilanjutkan mengarah ke timur laut mengikuti pematang sawah sampai pada TK 33.05.11.2012-11.2013-022 dengan koordinat  $7^{\circ} 37' 50.131''$  LS dan  $109^{\circ} 44' 33.209''$  BT yang terletak pada pematang sawah;
  24. TK 33.05.11.2012-11.2013-022 dilanjutkan mengarah ke barat daya mengikuti pematang sawah kurang lebih 90 meter, lalu ke arah tenggara kurang lebih 32 meter, lalu ke arah timur kurang lebih 38 meter, lalu ke arah tenggara kurang lebih 10 meter sampai pada TK 33.05.11.2012-11.2013-023 dengan koordinat  $7^{\circ} 37' 51.116''$  LS dan  $109^{\circ} 44' 31.828''$  BT yang terletak pada saluran air; dan
  25. TK 33.05.11.2012-11.2013-023 dilanjutkan mengarah ke barat daya mengikuti parit sampai pada TK 33.05.11.2011-11.2012-11.2013-000 dengan koordinat  $7^{\circ} 37' 50.791''$  LS dan  $109^{\circ} 44' 31.074''$  BT yang terletak pada Simpul batas antara Desa Tlogowulung, Desa Kaliputih, dan Desa Wonokromo Kecamatan Alian.
- c. Penetapan Batas Desa pada segmen Desa Wonokromo dengan Desa Tlogowulung Kecamatan Alian adalah:
1. dimulai dari TK 33.05.11.2011-11.2012-11.2013-000 dengan koordinat  $7^{\circ} 37' 55.480''$  LS dan  $109^{\circ} 44' 29.658''$  BT yang merupakan Simpul batas antara Desa Tlogowulung, Desa Kaliputih, dan Desa Wonokromo Kecamatan Alian;
  2. dari TK 33.05.11.2011-11.2012-11.2013-000 dilanjutkan mengarah ke barat laut mengikuti saluran air Sungai Serang sampai pada TK 33.05.11.2011-11.2013-001 dengan koordinat  $7^{\circ} 37' 53.351''$  LS dan  $109^{\circ} 44' 23.382''$  BT yang terletak pada Sungai Tuil;
  3. TK 33.05.11.2011-11.2013-001 dilanjutkan mengarah ke barat daya menyusuri as Sungai Tuil sampai pada TK 33.05.11.2011-11.2013-002 dengan koordinat  $7^{\circ} 37' 55.917''$  LS dan  $109^{\circ} 44' 16.606''$  BT yang terletak pada kebun;
  4. TK 33.05.11.2011-11.2013-002 dilanjutkan mengarah ke barat daya melewati kebun sampai pada TK 33.05.11.2011-11.2013-003 dengan koordinat  $7^{\circ} 38' 0.820''$  LS dan  $109^{\circ} 44' 3.392''$  BT yang terletak pada kebun;
  5. TK 33.05.11.2011-11.2013-003 dilanjutkan mengarah ke barat melewati kebun sampai pada TK 33.05.11.2011-11.2013-004 dengan koordinat  $7^{\circ} 37' 59.624''$  LS dan  $109^{\circ} 43' 58.135''$  BT yang terletak pada kebun;
  6. TK 33.05.11.2011-11.2013-004 dilanjutkan mengarah ke barat laut melewati kebun sampai pada TK 33.05.11.2011-11.2013-005 dengan koordinat  $7^{\circ} 37' 58.717''$  LS dan  $109^{\circ} 43' 57.126''$  BT yang terletak pada batas antara sawah dan kebun;
  7. TK 33.05.11.2011-11.2013-005 dilanjutkan mengarah ke barat laut mengikuti pematang sawah sampai pada TK 33.05.11.2011-11.2013-006 dengan koordinat  $7^{\circ} 37' 57.188''$  LS dan  $109^{\circ} 43' 54.216''$  BT yang terletak pada pematang sawah;

8. TK 33.05.11.2011-11.2013-006 dilanjutkan mengarah ke barat daya mengikuti pematang sawah sampai pada TK 33.05.11.2011-11.2013-007 dengan koordinat  $7^{\circ} 37' 57.660''$  LS dan  $109^{\circ} 43' 53.726''$  BT yang terletak pada pematang sawah;
  9. TK 33.05.11.2011-11.2013-007 dilanjutkan mengarah ke barat laut mengikuti pematang sawah sampai pada TK 33.05.11.2011-11.2013-008 dengan koordinat  $7^{\circ} 37' 57.001''$  LS dan  $109^{\circ} 43' 50.509''$  BT yang terletak pada Jalan Desa Wonokromo;
  10. TK 33.05.11.2011-11.2013-008 dilanjutkan mengarah ke tenggara mengikuti as Jalan Desa Wonokromo sampai pada TK 33.05.11.2011-11.2013-009 dengan koordinat  $7^{\circ} 37' 57.735''$  LS dan  $109^{\circ} 43' 50.669''$  BT yang terletak pada pematang sawah;
  11. TK 33.05.11.2011-11.2013-009 dilanjutkan mengarah ke barat daya mengikuti pematang sawah sampai pada TK 33.05.11.2011-11.2013-010 dengan koordinat  $7^{\circ} 37' 59.367''$  LS dan  $109^{\circ} 43' 47.250''$  BT yang terletak pada pematang sawah;
  12. TK 33.05.11.2011-11.2013-010 dilanjutkan mengarah ke barat laut mengikuti pematang sawah sampai pada TK 33.05.11.2011-11.2013-011 dengan koordinat  $7^{\circ} 37' 58.299''$  LS dan  $109^{\circ} 43' 46.305''$  BT yang terletak pada batas antara sawah dan kebun;
  13. TK 33.05.11.2011-11.2013-011 dilanjutkan mengarah ke barat daya mengikuti batas antara sawah dan kebun sampai pada TK 33.05.11.2011-11.2013-012 dengan koordinat  $7^{\circ} 38' 5.019''$  LS dan  $109^{\circ} 43' 39.284''$  BT yang terletak pada batas antara sawah dan kebun;
  14. TK 33.05.11.2011-11.2013-012 dilanjutkan mengarah ke barat daya melewati kebun sampai pada TK 33.05.11.2011-11.2013-013 dengan koordinat  $7^{\circ} 38' 9.852''$  LS dan  $109^{\circ} 43' 36.050''$  BT yang terletak pada kebun;
  15. TK 33.05.11.2011-11.2013-013 dilanjutkan mengarah ke barat melewati saluran air sampai pada TK 33.05.11.2011-11.2013-014 dengan koordinat  $7^{\circ} 38' 10.258''$  LS dan  $109^{\circ} 43' 32.499''$  BT yang terletak pada saluran air Sungai Rubangrau; dan
  16. TK 33.05.11.2011-11.2013-014 dilanjutkan mengarah ke barat daya melewati kebun sampai pada TK 33.05.11.2011-11.2013-11.2014-000 dengan koordinat  $7^{\circ} 38' 16.610''$  LS dan  $109^{\circ} 43' 17.845''$  BT yang terletak pada Simpul batas antara Desa Tlogowulung, Desa Wonokromo, dan Desa Sawangan Kecamatan Alian.
- d. Penetapan Batas Desa pada segmen Desa Wonokromo dengan Desa Sawangan Kecamatan Alian adalah:
1. dimulai dari TK 33.05.11.2013-11.2014-11.2015-000 dengan koordinat  $7^{\circ} 37' 25.108''$  LS dan  $109^{\circ} 42' 41.245''$  BT yang merupakan Simpul batas antara Desa Wonokromo, Desa Kalirancang, dan Desa Sawangan Kecamatan Alian;
  2. dari TK 33.05.11.2013-11.2014-11.2015-000 dilanjutkan mengarah ke tenggara melewati kebun sampai pada TK 33.05.11.2013-11.2014-001 dengan koordinat  $7^{\circ} 37' 57.014''$  LS dan  $109^{\circ} 42' 51.018''$  BT yang terletak pada Jalan Raya Wonokromo;

3. TK 33.05.11.2013-11.2014-001 dilanjutkan mengarah ke tenggara melewati Jalan Raya Wonokromo sampai pada TK 33.05.11.2013-11.2014-002 dengan koordinat  $7^{\circ} 37' 57.214''$  LS dan  $109^{\circ} 42' 51.394''$  BT yang terletak pada Jalan Raya Wonokromo;
  4. TK 33.05.11.2013-11.2014-002 dilanjutkan mengarah ke tenggara melewati kebun sampai pada TK 33.05.11.2013-11.2014-003 dengan koordinat  $7^{\circ} 37' 57.982''$  LS dan  $109^{\circ} 42' 52.697''$  BT yang terletak pada kebun;
  5. TK 33.05.11.2013-11.2014-003 dilanjutkan mengarah ke tenggara melewati tegalan sampai pada TK 33.05.11.2013-11.2014-004 dengan koordinat  $7^{\circ} 37' 58.825''$  LS dan  $109^{\circ} 42' 54.331''$  BT yang terletak pada tegalan;
  6. TK 33.05.11.2013-11.2014-004 dilanjutkan mengarah ke tenggara melewati kebun sampai pada TK 33.05.11.2013-11.2014-005 dengan koordinat  $7^{\circ} 37' 59.718''$  LS dan  $109^{\circ} 42' 56.170''$  BT yang terletak pada kebun;
  7. TK 33.05.11.2013-11.2014-005 dilanjutkan mengarah ke tenggara menyusuri Sungai Kedunglayung sampai pada TK 33.05.11.2013-11.2014-006 dengan koordinat  $7^{\circ} 37' 59.919''$  LS dan  $109^{\circ} 42' 56.594''$  BT yang terletak pada Sungai Kedunglayung;
  8. TK 33.05.11.2013-11.2014-006 dilanjutkan mengarah ke tenggara melewati kebun sampai pada TK 33.05.11.2013-11.2014-007 dengan koordinat  $7^{\circ} 38' 0.788''$  LS dan  $109^{\circ} 42' 58.425''$  BT yang terletak pada kebun;
  9. TK 33.05.11.2013-11.2014-007 dilanjutkan mengarah ke tenggara melewati tegalan sampai pada TK 33.05.11.2013-11.2014-008 dengan koordinat  $7^{\circ} 38' 4.725''$  LS dan  $109^{\circ} 43' 6.651''$  BT yang terletak pada tegalan; dan
  10. TK 33.05.11.2013-11.2014-008 dilanjutkan mengarah ke tenggara melewati kebun sampai pada TK 33.05.11.2011-11.2013-11.2014-000 dengan koordinat  $7^{\circ} 38' 16.610''$  LS dan  $109^{\circ} 43' 17.845''$  BT yang terletak pada Simpul batas antara Desa Tlogowulung, Desa Wonokromo, dan Desa Sawangan Kecamatan Alian.
- e. Penetapan Batas Desa pada segmen Desa Wonokromo dengan Desa Kalirancang Kecamatan Alian adalah:
1. dimulai dari TK 33.05.11.2013-11.2015-26.2007-000 dengan koordinat  $7^{\circ} 36' 23.998''$  LS dan  $109^{\circ} 43' 27.631''$  BT yang merupakan Simpul batas antara Desa Wonokromo dan Desa Kalirancang Kecamatan Alian dengan Desa Pujotirto Kecamatan Karangsembung;
  2. dari TK 33.05.11.2013-11.2015-26.2007-000 dilanjutkan mengarah ke barat daya mengikuti pematang sawah sampai pada TK 33.05.11.2013-11.2015-001 dengan koordinat  $7^{\circ} 36' 24.940''$  LS dan  $109^{\circ} 43' 26.359''$  BT yang terletak pada pematang sawah;
  3. TK 33.05.11.2013-11.2015-001 dilanjutkan mengarah ke barat mengikuti pematang sawah sampai pada TK 33.05.11.2013-11.2015-002 dengan koordinat  $7^{\circ} 36' 25.050''$  LS dan  $109^{\circ} 43' 25.254''$  BT yang terletak pada batas antara kebun dan sawah;
  4. TK 33.05.11.2013-11.2015-002 dilanjutkan mengarah ke barat daya melewati kebun sampai pada TK 33.05.11.2013-11.2015-003 dengan koordinat  $7^{\circ} 36' 28.208''$  LS dan  $109^{\circ} 43' 18.940''$  BT yang terletak pada kebun;

5. TK 33.05.11.2013-11.2015-003 dilanjutkan mengarah ke tenggara melewati kebun sampai pada TK 33.05.11.2013-11.2015-004 dengan koordinat  $7^{\circ} 36' 28.908''$  LS dan  $109^{\circ} 43' 19.323''$  BT yang terletak pada kebun;
6. TK 33.05.11.2013-11.2015-004 dilanjutkan mengarah ke barat daya melewati kebun sampai pada TK 33.05.11.2013-11.2015-005 dengan koordinat  $7^{\circ} 36' 30.697''$  LS dan  $109^{\circ} 43' 18.190''$  BT yang terletak pada kebun;
7. TK 33.05.11.2013-11.2015-005 dilanjutkan mengarah ke tenggara menyusuri as parit/saluran air sampai pada TK 33.05.11.2013-11.2015-006 dengan koordinat  $7^{\circ} 36' 31.481''$  LS dan  $109^{\circ} 43' 18.145''$  BT yang terletak pada Sungai Wadas;
8. TK 33.05.11.2013-11.2015-006 dilanjutkan mengarah ke barat daya mengikuti as Sungai Wadas sampai pada TK 33.05.11.2013-11.2015-007 dengan koordinat  $7^{\circ} 36' 30.731''$  LS dan  $109^{\circ} 43' 16.828''$  BT yang terletak pada kebun;
9. TK 33.05.11.2013-11.2015-007 dilanjutkan mengarah ke tenggara melewati kebun sampai pada TK 33.05.11.2013-11.2015-008 dengan koordinat  $7^{\circ} 36' 32.548''$  LS dan  $109^{\circ} 43' 17.004''$  BT yang terletak pada kebun;
10. TK 33.05.11.2013-11.2015-008 dilanjutkan mengarah ke barat daya melewati kebun sampai pada TK 33.05.11.2013-11.2015-009 dengan koordinat  $7^{\circ} 36' 39.214''$  LS dan  $109^{\circ} 43' 11.049''$  BT yang terletak pada kebun;
11. TK 33.05.11.2013-11.2015-009 dilanjutkan mengarah ke selatan melewati kebun sampai pada TK 33.05.11.2013-11.2015-010 dengan koordinat  $7^{\circ} 36' 44.044''$  LS dan  $109^{\circ} 43' 11.218''$  BT yang terletak pada igir/bukit Jampes; dan
12. TK 33.05.11.2013-11.2015-010 dilanjutkan mengarah ke barat daya menyusuri as Igir/Bukit Jampes sampai pada TK 33.05.11.2013-11.2014-11.2015-000 dengan koordinat  $7^{\circ} 37' 25.108''$  LS dan  $109^{\circ} 42' 41.245''$  BT yang terletak pada Simpul batas antara Desa Wonokromo, Desa Kalirancang, dan Desa Sawangan Kecamatan Alian.

Bagian Keempat Belas  
Penetapan dan Penegasan Batas Desa Sawangan

Pasal 30

Penetapan dan Penegasan Batas Desa Sawangan Kecamatan Alian sebagaimana dimaksud dalam Pasal 3 huruf n memiliki Batas-batas sebagai berikut:

- a. Batas sebelah Utara : Desa Kalirancang dan Desa Wonokromo Kecamatan Alian
- b. Batas sebelah Timur : Desa Tlogowulung Kecamatan Alian
- c. Batas sebelah Selatan : Desa Seliling Kecamatan Alian
- d. Batas sebelah Barat : Desa Karangkembang dan Desa Kalijaya Kecamatan Alian

## Pasal 31

Penetapan dan Penegasan Batas Desa Sawangan Kecamatan Alian sebagaimana dimaksud dalam Pasal 30 sebagai berikut:

a. Penetapan Batas Desa pada segmen Desa Sawangan dengan Desa Kalirancang Kecamatan Alian adalah:

1. dimulai dari TK 33.05.11.2008-11.2014-11.2015-000 dengan koordinat  $7^{\circ} 37' 38.664''$  LS dan  $109^{\circ} 41' 48.177''$  BT yang merupakan Simpul batas antara Desa Kalijaya, Desa Sawangan, dan Desa Kalirancang Kecamatan Alian;
2. dari TK 33.05.11.2008-11.2014-11.2015-000 dilanjutkan mengarah ke timur laut melewati kebun kurang lebih 86 meter, lalu ke arah utara kurang lebih 73 meter, lalu ke arah timur kurang lebih 22 meter sampai pada TK 33.05.11.2014-11.2015-001 dengan koordinat  $7^{\circ} 37' 35.798''$  LS dan  $109^{\circ} 41' 52.127''$  BT yang terletak pada kebun;
3. TK 33.05.11.2014-11.2015-001 dilanjutkan mengarah ke tenggara menyusuri as parit sampai pada TK 33.05.11.2014-11.2015-002 dengan koordinat  $7^{\circ} 37' 30.208''$  LS dan  $109^{\circ} 42' 9.550''$  BT yang terletak pada parit;
4. TK 33.05.11.2014-11.2015-002 dilanjutkan mengarah ke timur melewati pemakaman sampai pada TK 33.05.11.2014-11.2015-003 dengan koordinat  $7^{\circ} 37' 30.348''$  LS dan  $109^{\circ} 42' 12.627''$  BT yang terletak pada sisi barat Jalan Pemandian Timur;
5. TK 33.05.11.2014-11.2015-003 dilanjutkan mengarah ke tenggara melewati Jalan Pemandian Timur sampai pada TK 33.05.11.2014-11.2015-004 dengan koordinat  $7^{\circ} 37' 31.392''$  LS dan  $109^{\circ} 42' 13.675''$  BT yang terletak pada tugu batas desa;
6. TK 33.05.11.2014-11.2015-004 dilanjutkan mengarah ke tenggara melewati permukiman sampai pada TK 33.05.11.2014-11.2015-005 dengan koordinat  $7^{\circ} 37' 32.040''$  LS dan  $109^{\circ} 42' 13.788''$  BT yang terletak pada permukiman;
7. TK 33.05.11.2014-11.2015-005 dilanjutkan mengarah ke tenggara melewati kebun sampai pada TK 33.05.11.2014-11.2015-006 dengan koordinat  $7^{\circ} 37' 33.185''$  LS dan  $109^{\circ} 42' 17.263''$  BT yang terletak pada tepi sisi barat sungai;
8. TK 33.05.11.2014-11.2015-006 dilanjutkan mengarah ke timur laut melewati sungai sampai pada TK 33.05.11.2014-11.2015-007 dengan koordinat  $7^{\circ} 37' 32.823''$  LS dan  $109^{\circ} 42' 17.865''$  BT yang terletak pada tepi sisi timur sungai;
9. TK 33.05.11.2014-11.2015-007 dilanjutkan mengarah ke timur laut melewati pematang sawah sampai pada TK 33.05.11.2014-11.2015-008 dengan koordinat  $7^{\circ} 37' 31.655''$  LS dan  $109^{\circ} 42' 19.806''$  BT yang terletak pada kebun; dan
10. TK 33.05.11.2014-11.2015-008 dilanjutkan mengarah ke timur melewati kebun kurang lebih 287 meter, lalu ke arah tenggara kurang lebih 46 meter, lalu ke arah timur laut kurang lebih 376 meter sampai pada TK 33.05.11.2013-11.2014-11.2015-000 dengan koordinat  $7^{\circ} 37' 25.108''$  LS dan  $109^{\circ} 42' 41.245''$  BT yang terletak pada Simpul batas antara Desa Wonokromo, Desa Kalirancang, dan Desa Sawangan Kecamatan Alian.

- b. Penetapan Batas Desa pada segmen Desa Sawangan dengan Desa Wonokromo Kecamatan Alian adalah:
1. dimulai dari TK 33.05.11.2013-11.2014-11.2015-000 dengan koordinat  $7^{\circ} 37' 25.108''$  LS dan  $109^{\circ} 42' 41.245''$  BT yang merupakan Simpul batas antara Desa Wonokromo, Desa Kalirancang, dan Desa Sawangan Kecamatan Alian;
  2. dari TK 33.05.11.2013-11.2014-11.2015-000 dilanjutkan mengarah ke tenggara melewati kebun sampai pada TK 33.05.11.2013-11.2014-001 dengan koordinat  $7^{\circ} 37' 57.014''$  LS dan  $109^{\circ} 42' 51.018''$  BT yang terletak pada Jalan Raya Wonokromo;
  3. TK 33.05.11.2013-11.2014-001 dilanjutkan mengarah ke tenggara melewati Jalan Raya Wonokromo sampai pada TK 33.05.11.2013-11.2014-002 dengan koordinat  $7^{\circ} 37' 57.214''$  LS dan  $109^{\circ} 42' 51.394''$  BT yang terletak pada Jalan Raya Wonokromo;
  4. TK 33.05.11.2013-11.2014-002 dilanjutkan mengarah ke tenggara melewati kebun sampai pada TK 33.05.11.2013-11.2014-003 dengan koordinat  $7^{\circ} 37' 57.982''$  LS dan  $109^{\circ} 42' 52.697''$  BT yang terletak pada kebun;
  5. TK 33.05.11.2013-11.2014-003 dilanjutkan mengarah ke tenggara melewati tegalan sampai pada TK 33.05.11.2013-11.2014-004 dengan koordinat  $7^{\circ} 37' 58.825''$  LS dan  $109^{\circ} 42' 54.331''$  BT yang terletak pada tegalan;
  6. TK 33.05.11.2013-11.2014-004 dilanjutkan mengarah ke tenggara melewati kebun sampai pada TK 33.05.11.2013-11.2014-005 dengan koordinat  $7^{\circ} 37' 59.718''$  LS dan  $109^{\circ} 42' 56.170''$  BT yang terletak pada kebun;
  7. TK 33.05.11.2013-11.2014-005 dilanjutkan mengarah ke tenggara menyusuri Sungai Kedunglayung sampai pada TK 33.05.11.2013-11.2014-006 dengan koordinat  $7^{\circ} 37' 59.919''$  LS dan  $109^{\circ} 42' 56.594''$  BT yang terletak pada Sungai Kedunglayung;
  8. TK 33.05.11.2013-11.2014-006 dilanjutkan mengarah ke tenggara melewati kebun sampai pada TK 33.05.11.2013-11.2014-007 dengan koordinat  $7^{\circ} 38' 0.788''$  LS dan  $109^{\circ} 42' 58.425''$  BT yang terletak pada kebun;
  9. TK 33.05.11.2013-11.2014-007 dilanjutkan mengarah ke tenggara melewati tegalan sampai pada TK 33.05.11.2013-11.2014-008 dengan koordinat  $7^{\circ} 38' 4.725''$  LS dan  $109^{\circ} 43' 6.651''$  BT yang terletak pada tegalan; dan
  10. TK 33.05.11.2013-11.2014-008 dilanjutkan mengarah ke tenggara melewati kebun sampai pada TK 33.05.11.2011-11.2013-11.2014-000 dengan koordinat  $7^{\circ} 38' 16.610''$  LS dan  $109^{\circ} 43' 17.845''$  BT yang terletak pada Simpul batas antara Desa Tlogowulung, Desa Wonokromo, dan Desa Sawangan Kecamatan Alian.
- c. Penetapan Batas Desa pada segmen Desa Sawangan dengan Desa Tlogowulung Kecamatan Alian adalah:
1. dimulai dari TK 33.05.11.2011-11.2013-11.2014-000 dengan koordinat  $7^{\circ} 38' 16.610''$  LS dan  $109^{\circ} 43' 17.845''$  BT yang merupakan Simpul batas antara Desa Tlogowulung, Desa Wonokromo, dan Desa Sawangan Kecamatan Alian;

2. dari TK 33.05.11.2011-11.2013-11.2014-000 dilanjutkan mengarah ke tenggara melewati kebun sampai pada TK 33.05.11.2011-11.2014-001 dengan koordinat  $7^{\circ} 38' 19.195''$  LS dan  $109^{\circ} 43' 17.848''$  BT yang terletak pada kebun;
  3. TK 33.05.11.2011-11.2014-001 dilanjutkan mengarah ke barat melewati kebun sampai pada TK 33.05.11.2011-11.2014-002 dengan koordinat  $7^{\circ} 38' 19.066''$  LS dan  $109^{\circ} 43' 13.170''$  BT yang terletak pada kebun;
  4. TK 33.05.11.2011-11.2014-002 dilanjutkan mengarah ke barat daya melewati kebun sampai pada TK 33.05.11.2011-11.2014-003 dengan koordinat  $7^{\circ} 38' 23.913''$  LS dan  $109^{\circ} 43' 11.531''$  BT yang terletak pada kebun;
  5. TK 33.05.11.2011-11.2014-003 dilanjutkan mengarah ke barat daya melewati kebun sampai pada TK 33.05.11.2011-11.2014-004 dengan koordinat  $7^{\circ} 38' 26.274''$  LS dan  $109^{\circ} 43' 8.838''$  BT yang terletak pada kebun;
  6. TK 33.05.11.2011-11.2014-004 dilanjutkan mengarah ke tenggara melewati kebun sampai pada TK 33.05.11.2011-11.2014-005 dengan koordinat  $7^{\circ} 38' 27.507''$  LS dan  $109^{\circ} 43' 9.715''$  BT yang terletak pada kebun;
  7. TK 33.05.11.2011-11.2014-005 dilanjutkan mengarah ke barat daya melewati kebun sampai pada TK 33.05.11.2011-11.2014-006 dengan koordinat  $7^{\circ} 38' 29.042''$  LS dan  $109^{\circ} 43' 9.377''$  BT yang terletak pada kebun;
  8. TK 33.05.11.2011-11.2014-006 dilanjutkan mengarah ke tenggara melewati kebun sampai pada TK 33.05.11.2011-11.2014-007 dengan koordinat  $7^{\circ} 38' 29.984''$  LS dan  $109^{\circ} 43' 9.666''$  BT yang terletak pada kebun; dan
  9. TK 33.05.11.2011-11.2014-007 dilanjutkan mengarah ke barat daya melewati kebun sampai pada TK 33.05.11.2010-11.2011-11.2014-000 dengan koordinat  $7^{\circ} 38' 30.929''$  LS dan  $109^{\circ} 43' 9.038''$  BT yang terletak pada Simpul Batas antara Desa Seliling, Desa Tlogowulung, dan Desa Sawangan Kecamatan Alian.
- d. Penetapan Batas Desa pada segmen Desa Sawangan dengan Desa Seliling Kecamatan Alian adalah:
1. dimulai dari TK 33.05.11.2010-11.2011-11.2014-000 dengan koordinat  $7^{\circ} 38' 30.929''$  LS dan  $109^{\circ} 43' 9.038''$  BT yang merupakan Simpul Batas antara Desa Seliling, Desa Tlogowulung, dan Desa Sawangan Kecamatan Alian;
  2. dari TK 33.05.11.2010-11.2011-11.2014-000 dilanjutkan mengarah ke barat laut melewati kebun sampai pada TK 33.05.11.2010-11.2014-001 dengan koordinat  $7^{\circ} 38' 30.480''$  LS dan  $109^{\circ} 43' 8.712''$  BT yang terletak pada kebun;
  3. TK 33.05.11.2010-11.2014-001 dilanjutkan mengarah ke barat melewati kebun sampai pada TK 33.05.11.2010-11.2014-002 dengan koordinat  $7^{\circ} 38' 30.338''$  LS dan  $109^{\circ} 43' 7.429''$  BT yang terletak pada lereng;
  4. TK 33.05.11.2010-11.2014-002 dilanjutkan mengarah ke barat menyusuri lereng sampai pada TK 33.05.11.2010-11.2014-003 dengan koordinat  $7^{\circ} 38' 29.820''$  LS dan  $109^{\circ} 42' 56.046''$  BT yang terletak pada tebing;
  5. TK 33.05.11.2010-11.2014-003 dilanjutkan mengarah ke barat daya mengikuti jalan setapak sampai pada TK 33.05.11.2010-11.2014-004 dengan koordinat  $7^{\circ} 38' 32.208''$  LS dan  $109^{\circ} 42' 45.552''$  BT yang terletak pada jalan setapak;

6. TK 33.05.11.2010-11.2014-004 dilanjutkan mengarah ke barat daya menyusuri lereng sampai pada TK 33.05.11.2010-11.2014-005 dengan koordinat  $7^{\circ} 38' 32.994''$  LS dan  $109^{\circ} 42' 43.236''$  BT yang terletak pada lereng;
7. TK 33.05.11.2010-11.2014-005 dilanjutkan mengarah ke barat daya melewati kebun sampai pada TK 33.05.11.2010-11.2014-006 dengan koordinat  $7^{\circ} 38' 33.042''$  LS dan  $109^{\circ} 42' 41.280''$  BT yang terletak pada lereng;
8. TK 33.05.11.2010-11.2014-006 dilanjutkan mengarah ke barat menyusuri lereng sampai pada TK 33.05.11.2010-11.2014-007 dengan koordinat  $7^{\circ} 38' 33.270''$  LS dan  $109^{\circ} 42' 40.284''$  BT yang terletak pada lereng;
9. TK 33.05.11.2010-11.2014-007 dilanjutkan mengarah ke barat daya menyusuri lereng sampai pada TK 33.05.11.2010-11.2014-008 dengan koordinat  $7^{\circ} 38' 34.278''$  LS dan  $109^{\circ} 42' 39.450''$  BT yang terletak pada lereng;
10. TK 33.05.11.2010-11.2014-008 dilanjutkan mengarah ke barat daya melewati kebun sampai pada TK 33.05.11.2010-11.2014-009 dengan koordinat  $7^{\circ} 38' 37.092''$  LS dan  $109^{\circ} 42' 36.468''$  BT yang terletak pada lereng;
11. TK 33.05.11.2010-11.2014-009 dilanjutkan mengarah ke barat laut menyusuri lereng sampai pada TK 33.05.11.2010-11.2014-010 dengan koordinat  $7^{\circ} 38' 36.810''$  LS dan  $109^{\circ} 42' 36.090''$  BT yang terletak pada lereng;
12. TK 33.05.11.2010-11.2014-010 dilanjutkan mengarah ke barat melewati kebun sampai pada TK 33.05.11.2010-11.2014-011 dengan koordinat  $7^{\circ} 38' 36.852''$  LS dan  $109^{\circ} 42' 35.082''$  BT yang terletak pada kebun;
13. TK 33.05.11.2010-11.2014-011 dilanjutkan mengarah ke barat mengikuti pematang sawah sampai pada TK 33.05.11.2010-11.2014-012 dengan koordinat  $7^{\circ} 38' 36.780''$  LS dan  $109^{\circ} 42' 30.618''$  BT yang terletak pada permukiman;
14. TK 33.05.11.2010-11.2014-012 dilanjutkan mengarah ke barat mengikuti permukiman sampai pada TK 33.05.11.2010-11.2014-013 dengan koordinat  $7^{\circ} 38' 36.270''$  LS dan  $109^{\circ} 42' 27.558''$  BT yang terletak pada kebun;
15. TK 33.05.11.2010-11.2014-013 dilanjutkan mengarah ke barat laut melewati kebun sampai pada TK 33.05.11.2010-11.2014-014 dengan koordinat  $7^{\circ} 38' 34.807''$  LS dan  $109^{\circ} 42' 26.576''$  BT yang terletak pada sungai;
16. TK 33.05.11.2010-11.2014-014 dilanjutkan mengarah ke barat laut melewati Sungai Kedungbener sampai pada TK 33.05.11.2010-11.2014-015 dengan koordinat  $7^{\circ} 38' 34.288''$  LS dan  $109^{\circ} 42' 26.228''$  BT yang terletak pada sungai;
17. TK 33.05.11.2010-11.2014-015 dilanjutkan mengarah ke barat laut melewati kebun sampai pada TK 33.05.11.2010-11.2014-016 dengan koordinat  $7^{\circ} 38' 32.172''$  LS dan  $109^{\circ} 42' 24.808''$  BT yang terletak pada sekolah;
18. TK 33.05.11.2010-11.2014-016 dilanjutkan mengarah ke barat laut melewati sekolah sampai pada TK 33.05.11.2010-11.2014-017 dengan koordinat  $7^{\circ} 38' 31.433''$  LS dan  $109^{\circ} 42' 24.452''$  BT yang terletak pada perubahan batas jalan dan lereng;

19. TK 33.05.11.2010-11.2014-017 dilanjutkan mengarah ke barat laut mengikuti lereng sampai pada TK 33.05.11.2010-11.2014-018 dengan koordinat  $7^{\circ} 38' 26.664''$  LS dan  $109^{\circ} 42' 17.532''$  BT yang terletak pada Permukiman;
20. TK 33.05.11.2010-11.2014-018 dilanjutkan mengarah ke barat laut melewati permukiman sampai pada TK 33.05.11.2010-11.2014-019 dengan koordinat  $7^{\circ} 38' 26.308''$  LS dan  $109^{\circ} 42' 16.647''$  BT yang terletak pada Permukiman;
21. TK 33.05.11.2010-11.2014-019 dilanjutkan mengarah ke barat daya melewati permukiman sampai pada TK 33.05.11.2010-11.2014-020 dengan koordinat  $7^{\circ} 38' 26.397''$  LS dan  $109^{\circ} 42' 16.131''$  BT yang terletak pada Kebun;
22. TK 33.05.11.2010-11.2014-020 dilanjutkan mengarah ke barat laut melewati kebun sampai pada TK 33.05.11.2010-11.2014-021 dengan koordinat  $7^{\circ} 38' 25.776''$  LS dan  $109^{\circ} 42' 15.438''$  BT yang terletak pada Kebun;
23. TK 33.05.11.2010-11.2014-021 dilanjutkan mengarah ke barat melewati kebun sampai pada TK 33.05.11.2010-11.2014-022 dengan koordinat  $7^{\circ} 38' 25.848''$  LS dan  $109^{\circ} 42' 13.644''$  BT yang terletak pada Lereng;
24. TK 33.05.11.2010-11.2014-022 dilanjutkan mengarah ke barat laut menyusuri lereng sampai pada TK 33.05.11.2010-11.2014-023 dengan koordinat  $7^{\circ} 38' 19.356''$  LS dan  $109^{\circ} 42' 3.642''$  BT yang terletak pada Lereng;
25. TK 33.05.11.2010-11.2014-023 dilanjutkan mengarah ke barat daya menyusuri lereng sampai pada TK 33.05.11.2010-11.2014-024 dengan koordinat  $7^{\circ} 38' 20.298''$  LS dan  $109^{\circ} 41' 59.700''$  BT yang terletak pada Parit;
26. TK 33.05.11.2010-11.2014-024 dilanjutkan mengarah ke barat laut menyusuri lereng sampai pada TK 33.05.11.2010-11.2014-025 dengan koordinat  $7^{\circ} 38' 19.302''$  LS dan  $109^{\circ} 41' 57.258''$  BT yang terletak pada Lereng;
27. TK 33.05.11.2010-11.2014-025 dilanjutkan mengarah ke utara menyusuri lereng sampai pada TK 33.05.11.2010-11.2014-026 dengan koordinat  $7^{\circ} 38' 18.356''$  LS dan  $109^{\circ} 41' 57.157''$  BT yang terletak pada Parit;
28. TK 33.05.11.2010-11.2014-026 dilanjutkan mengarah ke barat laut menyusuri lereng sampai pada TK 33.05.11.2010-11.2014-027 dengan koordinat  $7^{\circ} 38' 16.908''$  LS dan  $109^{\circ} 41' 54.597''$  BT yang terletak pada Sungai;
29. TK 33.05.11.2010-11.2014-027 dilanjutkan mengarah ke barat laut melewati sungai sampai pada TK 33.05.11.2010-11.2014-028 dengan koordinat  $7^{\circ} 38' 16.686''$  LS dan  $109^{\circ} 41' 54.468''$  BT yang terletak pada Sungai;
30. TK 33.05.11.2010-11.2014-028 dilanjutkan mengarah ke barat daya menyusuri lereng sampai pada TK 33.05.11.2010-11.2014-029 dengan koordinat  $7^{\circ} 38' 16.998''$  LS dan  $109^{\circ} 41' 53.772''$  BT yang terletak pada Jalan;
31. TK 33.05.11.2010-11.2014-029 dilanjutkan mengarah ke barat daya menyusuri lereng sampai pada TK 33.05.11.2010-11.2014-030 dengan koordinat  $7^{\circ} 38' 17.732''$  LS dan  $109^{\circ} 41' 53.214''$  BT yang terletak pada Lereng;

32. TK 33.05.11.2010-11.2014-030 dilanjutkan mengarah ke barat daya menyusuri lereng sampai pada TK 33.05.11.2010-11.2014-031 dengan koordinat  $7^{\circ} 38' 18.270''$  LS dan  $109^{\circ} 41' 49.530''$  BT yang terletak pada Kebun Melinjo;
  33. TK 33.05.11.2010-11.2014-031 dilanjutkan mengarah ke utara melewati pohon melinjo sampai pada TK 33.05.11.2010-11.2014-032 dengan koordinat  $7^{\circ} 38' 17.919''$  LS dan  $109^{\circ} 41' 49.546''$  BT yang terletak pada Kebun Melinjo;
  34. TK 33.05.11.2010-11.2014-032 dilanjutkan mengarah ke barat daya melewati pohon melinjo sampai pada TK 33.05.11.2010-11.2014-033 dengan koordinat  $7^{\circ} 38' 17.970''$  LS dan  $109^{\circ} 41' 49.252''$  BT yang terletak pada Parit;
  35. TK 33.05.11.2010-11.2014-033 dilanjutkan mengarah ke barat daya menyusuri lereng sampai pada TK 33.05.11.2010-11.2014-034 dengan koordinat  $7^{\circ} 38' 18.318''$  LS dan  $109^{\circ} 41' 48.558''$  BT yang terletak pada Tebing;
  36. TK 33.05.11.2010-11.2014-034 dilanjutkan mengarah ke barat laut menyusuri tebing sampai pada TK 33.05.11.2010-11.2014-035 dengan koordinat  $7^{\circ} 38' 16.014''$  LS dan  $109^{\circ} 41' 45.414''$  BT yang terletak pada Parit;
  37. TK 33.05.11.2010-11.2014-035 dilanjutkan mengarah ke barat laut menyusuri parit sampai pada TK 33.05.11.2010-11.2014-036 dengan koordinat  $7^{\circ} 38' 15.386''$  LS dan  $109^{\circ} 41' 44.814''$  BT yang terletak pada Padang Rumput;
  38. TK 33.05.11.2010-11.2014-036 dilanjutkan mengarah ke barat laut melewati padang rumput sampai pada TK 33.05.11.2010-11.2014-037 dengan koordinat  $7^{\circ} 38' 15.166''$  LS dan  $109^{\circ} 41' 44.374''$  BT yang terletak pada Lembah; dan
  39. TK 33.05.11.2010-11.2014-037 dilanjutkan mengarah ke selatan menyusuri lembah sampai pada TK 33.05.11.2009-11.2010-11.2014-000 dengan koordinat  $7^{\circ} 38' 17.076''$  LS dan  $109^{\circ} 41' 44.298''$  BT yang terletak pada Simpul batas antara Desa Karangkembang, Desa Seliling, dan Desa Sawangan Kecamatan Alian.
- e. Penetapan Batas Desa pada segmen Desa Sawangan dengan Desa Karangkembang Kecamatan Alian adalah:
1. dimulai dari TK 33.05.11.2008-11.2009-11.2014-000 dengan koordinat  $7^{\circ} 38' 1.578''$  S dan  $109^{\circ} 41' 33.692''$  E yang merupakan Simpul batas antara Desa Kalijaya, Desa Karangkembang, dan Desa Sawangan Kecamatan Alian; dan
  2. dari TK 33.05.11.2008-11.2009-11.2014-000 dilanjutkan mengarah ke tenggara menyusuri as Sungai Kedungdawa sampai pada TK 33.05.11.2009-11.2010-11.2014-000 dengan koordinat  $7^{\circ} 38' 17.076''$  S dan  $109^{\circ} 41' 44.298''$  E yang terletak pada Simpul batas antara Desa Karangkembang, Desa Seliling, dan Desa Sawangan Kecamatan Alian.

- f. Penetapan Batas Desa pada segmen Desa Sawangan dengan Desa Kalijaya Kecamatan Alian adalah:
1. dimulai dari TK 33.05.11.2008-11.2009-11.2014-000 dengan koordinat  $7^{\circ} 38' 1.578''$  LS dan  $109^{\circ} 41' 33.692''$  BT yang merupakan Simpul batas antara Desa Kalijaya, Desa Karangembang, dan Desa Sawangan Kecamatan Alian, dan
  2. dari TK 33.05.11.2008-11.2009-11.2014-000 dilanjutkan mengarah ke utara melewati kebun sampai pada TK 33.05.11.2008-11.2014-11.2015-000 dengan koordinat  $7^{\circ} 37' 38.664''$  LS dan  $109^{\circ} 41' 48.177''$  BT yang terletak pada Simpul batas antara Desa Kalijaya, Desa Sawangan, dan Desa Kalirancang Kecamatan Alian.

#### Bagian Kelima Belas

#### Penetapan dan Penegasan Batas Desa Kalirancang

#### Pasal 32

Penetapan dan Penegasan Batas Desa Kalirancang Kecamatan Alian sebagaimana dimaksud dalam Pasal 3 huruf o memiliki Batas-batas sebagai berikut:

- a. Batas sebelah Utara : Desa Krakal Kecamatan Alian
- b. Batas sebelah Timur : Desa Pujotirto Kecamatan Karangsembung dan Desa Wonokromo Kecamatan Alian
- c. Batas sebelah Selatan : Desa Wonokromo dan Desa Sawangan Kecamatan Alian
- d. Batas sebelah Barat : Desa Kalijaya Kecamatan Alian

#### Pasal 33

Penetapan dan Penegasan Batas Desa Kalirancang Kecamatan Alian sebagaimana dimaksud dalam Pasal 32 sebagai berikut:

- a. Penetapan Batas Desa pada segmen Desa Kalirancang dengan Desa Krakal Kecamatan Alian adalah:
  1. dimulai dari TK 33.05.11.2008-11.2015-11.2016-000 dengan koordinat  $7^{\circ} 36' 54.092''$  LS dan  $109^{\circ} 41' 26.548''$  BT yang merupakan Simpul batas antara Desa Kalijaya, Desa Kalirancang dan Desa Krakal Kecamatan Alian;
  2. dari TK 33.05.11.2008-11.2015-11.2016-000 dilanjutkan mengarah ke barat daya mengikuti jalan sampai pada TK 33.05.11.2015-11.2016-001 dengan koordinat  $7^{\circ} 36' 18.604''$  LS dan  $109^{\circ} 43' 22.426''$  BT yang terletak pada sungai;
  3. TK 33.05.11.2015-11.2016-001 dilanjutkan mengarah ke barat laut menyusuri sungai sampai pada TK 33.05.11.2015-11.2016-002 dengan koordinat  $7^{\circ} 36' 18.018''$  LS dan  $109^{\circ} 43' 21.727''$  BT yang terletak pada tebing;
  4. TK 33.05.11.2015-11.2016-002 dilanjutkan mengarah ke barat daya menyusuri tebing sampai pada TK 33.05.11.2015-11.2016-003 dengan koordinat  $7^{\circ} 36' 20.191''$  LS dan  $109^{\circ} 43' 17.926''$  BT yang terletak pada jalan;

5. TK 33.05.11.2015-11.2016-003 dilanjutkan mengarah ke barat daya melewati jalan sampai pada TK 33.05.11.2015-11.2016-004 dengan koordinat  $7^{\circ} 36' 20.318''$  LS dan  $109^{\circ} 43' 17.790''$  BT yang terletak pada jalan;
6. TK 33.05.11.2015-11.2016-004 dilanjutkan mengarah ke barat daya menyusuri lereng sampai pada TK 33.05.11.2015-11.2016-005 dengan koordinat  $7^{\circ} 36' 23.521''$  LS dan  $109^{\circ} 43' 15.104''$  BT yang terletak pada lembah;
7. TK 33.05.11.2015-11.2016-005 dilanjutkan mengarah ke barat mengikuti lembah sampai pada TK 33.05.11.2015-11.2016-006 dengan koordinat  $7^{\circ} 36' 23.973''$  LS dan  $109^{\circ} 43' 11.873''$  BT yang terletak pada jalan;
8. TK 33.05.11.2015-11.2016-006 dilanjutkan mengarah ke barat daya mengikuti as jalan sampai pada TK 33.05.11.2015-11.2016-007 dengan koordinat  $7^{\circ} 36' 26.616''$  LS dan  $109^{\circ} 43' 9.297''$  BT yang terletak pada tebing;
9. TK 33.05.11.2015-11.2016-007 dilanjutkan mengarah ke barat daya menyusuri tebing sampai pada TK 33.05.11.2015-11.2016-008 dengan koordinat  $7^{\circ} 36' 34.959''$  LS dan  $109^{\circ} 42' 54.910''$  BT yang terletak pada sungai;
10. TK 33.05.11.2015-11.2016-008 dilanjutkan mengarah ke barat daya menyusuri sungai sampai pada TK 33.05.11.2015-11.2016-009 dengan koordinat  $7^{\circ} 36' 37.297''$  LS dan  $109^{\circ} 42' 53.698''$  BT yang terletak pada punggung bukit;
11. TK 33.05.11.2015-11.2016-009 dilanjutkan mengarah ke barat menyusuri punggung bukit sampai pada TK 33.05.11.2015-11.2016-010 dengan koordinat  $7^{\circ} 36' 42.737''$  LS dan  $109^{\circ} 42' 40.740''$  BT yang terletak pada jalan;
12. TK 33.05.11.2015-11.2016-010 dilanjutkan mengarah ke barat mengikuti jalan sampai pada TK 33.05.11.2015-11.2016-011 dengan koordinat  $7^{\circ} 36' 44.819''$  LS dan  $109^{\circ} 42' 35.827''$  BT yang terletak pada sungai;
13. TK 33.05.11.2015-11.2016-011 dilanjutkan mengarah ke barat daya menyusuri sungai sampai pada TK 33.05.11.2015-11.2016-012 dengan koordinat  $7^{\circ} 36' 49.550''$  LS dan  $109^{\circ} 42' 25.845''$  BT yang terletak pada pematang sawah;
14. TK 33.05.11.2015-11.2016-012 dilanjutkan mengarah ke barat daya mengikuti pematang sawah kurang lebih 55 meter, lalu ke arah barat laut kurang lebih 30 meter, lalu ke arah selatan kurang lebih 63 meter, lalu ke tenggara kurang lebih 110 meter sampai pada TK 33.05.11.2015-11.2016-013 dengan koordinat  $7^{\circ} 36' 54.115''$  LS dan  $109^{\circ} 42' 20.479''$  BT yang terletak pada permukiman;
15. TK 33.05.11.2015-11.2016-013 dilanjutkan mengarah ke barat daya mengikuti permukiman sampai pada TK 33.05.11.2015-11.2016-014 dengan koordinat  $7^{\circ} 36' 49.550''$  LS dan  $109^{\circ} 42' 25.845''$  BT yang terletak pada pematang sawah;
16. TK 33.05.11.2015-11.2016-014 dilanjutkan mengarah ke barat mengikuti pematang sawah sampai pada TK 33.05.11.2015-11.2016-015 dengan koordinat  $7^{\circ} 36' 54.115''$  LS dan  $109^{\circ} 42' 20.479''$  BT yang terletak pada kebun;

17. TK 33.05.11.2015-11.2016-015 dilanjutkan mengarah ke barat mengikuti pekarangan sampai pada TK 33.05.11.2015-11.2016-016 dengan koordinat  $7^{\circ} 36' 55.391''$  LS dan  $109^{\circ} 42' 18.130''$  BT yang terletak pada Sungai;
18. TK 33.05.11.2015-11.2016-016 dilanjutkan mengarah ke barat laut melewati sungai sampai pada TK 33.05.11.2015-11.2016-017 dengan koordinat  $7^{\circ} 36' 55.238''$  LS dan  $109^{\circ} 42' 16.383''$  BT yang terletak pada kebun;
19. TK 33.05.11.2015-11.2016-017 dilanjutkan mengarah ke barat laut menyusuri drainase sampai pada TK 33.05.11.2015-11.2016-018 dengan koordinat  $7^{\circ} 36' 54.714''$  LS dan  $109^{\circ} 42' 12.881''$  BT yang terletak pada pematang sawah;
20. TK 33.05.11.2015-11.2016-018 dilanjutkan mengarah ke barat mengikuti pematang sawah sampai pada TK 33.05.11.2015-11.2016-019 dengan koordinat  $7^{\circ} 36' 54.310''$  LS dan  $109^{\circ} 42' 12.222''$  BT yang terletak pada permukiman;
21. TK 33.05.11.2015-11.2016-019 dilanjutkan mengarah ke barat mengikuti permukiman sampai pada TK 33.05.11.2015-11.2016-020 dengan koordinat  $7^{\circ} 36' 53.466''$  LS dan  $109^{\circ} 42' 10.377''$  BT yang terletak pada lapangan;
22. TK 33.05.11.2015-11.2016-020 dilanjutkan mengarah ke barat laut melewati lapangan sampai pada TK 33.05.11.2015-11.2016-021 dengan koordinat  $7^{\circ} 36' 52.337''$  LS dan  $109^{\circ} 42' 1.879''$  BT yang terletak pada pematang sawah;
23. TK 33.05.11.2015-11.2016-021 dilanjutkan mengarah ke barat mengikuti pematang sampai pada TK 33.05.11.2015-11.2016-022 dengan koordinat  $7^{\circ} 36' 52.115''$  LS dan  $109^{\circ} 41' 57.954''$  BT yang terletak pada pertigaan drainase;
24. TK 33.05.11.2015-11.2016-022 dilanjutkan mengarah ke barat menyusuri drainase sampai pada TK 33.05.11.2015-11.2016-023 dengan koordinat  $7^{\circ} 36' 50.323''$  LS dan  $109^{\circ} 41' 55.790''$  BT yang terletak pada pekarangan;
25. TK 33.05.11.2015-11.2016-023 dilanjutkan mengarah ke barat melewati pekarangan sampai pada TK 33.05.11.2015-11.2016-024 dengan koordinat  $7^{\circ} 36' 50.487''$  LS dan  $109^{\circ} 41' 50.731''$  BT yang terletak pada jalan;
26. TK 33.05.11.2015-11.2016-024 dilanjutkan mengarah ke barat melewati jalan sampai pada TK 33.05.11.2015-11.2016-025 dengan koordinat  $7^{\circ} 36' 50.022''$  LS dan  $109^{\circ} 41' 48.762''$  BT yang terletak pada jalan;
27. TK 33.05.11.2015-11.2016-025 dilanjutkan mengarah ke barat laut melewati bangunan sekolah kurang lebih 116 meter, lalu ke arah timur laut kurang lebih 12 meter sampai pada TK 33.05.11.2015-11.2016-026 dengan koordinat  $7^{\circ} 36' 49.869''$  LS dan  $109^{\circ} 41' 48.106''$  BT yang terletak pada pematang sawah;
28. TK 33.05.11.2015-11.2016-026 dilanjutkan mengarah ke barat mengikuti pematang sawah kurang lebih 70 meter, lalu ke arah tenggara kurang lebih 118 meter sampai pada TK 33.05.11.2015-11.2016-027 dengan koordinat  $7^{\circ} 36' 49.845''$  LS dan  $109^{\circ} 41' 47.931''$  BT yang terletak pada Sungai; dan

29. TK 33.05.11.2015-11.2016-027 dilanjutkan mengarah ke barat daya menyusuri sungai sampai pada TK 33.05.11.2015-11.2016-26.2007-000 dengan koordinat  $7^{\circ} 36' 47.615''$  LS dan  $109^{\circ} 41' 44.849''$  BT yang terletak pada Simpul batas antara Desa Kalirancang dan Desa Krakal Kecamatan Alian dengan Desa Pujotirto Kecamatan Karangsembung.
- b. Penetapan Batas Desa pada segmen Desa Kalirancang Kecamatan Alian dengan Pujotirto Kecamatan Karangsembung adalah:
1. dimulai dari TK 33.05.11.2015-11.2016-26.2007-000 dengan koordinat  $7^{\circ} 36' 9.324''$  LS dan  $109^{\circ} 43' 23.557''$  BT yang merupakan Simpul batas antara Desa Kalirancang dan Desa Krakal Kecamatan Alian dengan Desa Pujotirto Kecamatan Karangsembung;
  2. dari TK 33.05.11.2015-11.2016-26.2007-000 dilanjutkan mengarah ke tenggara mengikuti saluran air sampai pada TK 33.05.11.2015-26.2007-001 dengan koordinat  $7^{\circ} 36' 9.825''$  LS dan  $109^{\circ} 43' 24.154''$  BT yang terletak pada pematang sawah;
  3. TK 33.05.11.2015-26.2007-001 dilanjutkan mengarah ke tenggara mengikuti pematang sawah sampai pada TK 33.05.11.2015-26.2007-002 dengan koordinat  $7^{\circ} 36' 11.003''$  LS dan  $109^{\circ} 43' 24.765''$  BT yang terletak pada pematang sawah;
  4. TK 33.05.11.2015-26.2007-002 dilanjutkan mengarah ke barat daya mengikuti pematang sawah sampai pada TK 33.05.11.2015-26.2007-003 dengan koordinat  $7^{\circ} 36' 11.626''$  LS dan  $109^{\circ} 43' 24.512''$  BT yang terletak pada pematang sawah;
  5. TK 33.05.11.2015-26.2007-003 dilanjutkan mengarah ke tenggara mengikuti pematang sawah sampai pada TK 33.05.11.2015-26.2007-004 dengan koordinat  $7^{\circ} 36' 14.616''$  LS dan  $109^{\circ} 43' 25.377''$  BT yang terletak pada batas antara kebun dan sawah;
  6. TK 33.05.11.2015-26.2007-004 dilanjutkan mengarah ke barat daya mengikuti pematang sawah sampai pada TK 33.05.11.2015-26.2007-005 dengan koordinat  $7^{\circ} 36' 17.432''$  LS dan  $109^{\circ} 43' 25.019''$  BT yang terletak pada batas antara kebun dan sawah;
  7. TK 33.05.11.2015-26.2007-005 dilanjutkan mengarah ke barat daya melewati kebun kurang lebih 31 meter, lalu ke arah tenggara kurang lebih 57 meter sampai pada TK 33.05.11.2015-26.2007-006 dengan koordinat  $7^{\circ} 36' 20.149''$  LS dan  $109^{\circ} 43' 25.364''$  BT yang terletak pada permukiman;
  8. TK 33.05.11.2015-26.2007-006 dilanjutkan mengarah ke tenggara melewati permukiman sampai pada TK 33.05.11.2015-26.2007-007 dengan koordinat  $7^{\circ} 36' 21.129''$  LS dan  $109^{\circ} 43' 25.645''$  BT yang terletak pada permukiman;
  9. TK 33.05.11.2015-26.2007-007 dilanjutkan mengarah ke timur mengikuti tepi sisi utara Jalan Pujotirto sampai pada TK 33.05.11.2015-26.2007-008 dengan koordinat  $7^{\circ} 36' 21.123''$  LS dan  $109^{\circ} 43' 25.812''$  BT yang terletak pada Jalan Pujotirto;
  10. TK 33.05.11.2015-26.2007-008 dilanjutkan mengarah ke tenggara melewati permukiman sampai pada TK 33.05.11.2015-26.2007-009 dengan koordinat  $7^{\circ} 36' 21.903''$  LS dan  $109^{\circ} 43' 26.085''$  BT yang terletak pada kebun;

11. TK 33.05.11.2015-26.2007-009 dilanjutkan mengarah ke tenggara melewati kebun sampai pada TK 33.05.11.2015-26.2007-010 dengan koordinat  $7^{\circ} 36' 23.101''$  LS dan  $109^{\circ} 43' 26.910''$  BT yang terletak pada batas antara kebun dan sawah; dan
  12. TK 33.05.11.2015-26.2007-010 dilanjutkan mengarah ke barat daya mengikuti pematang sawah kurang lebih 11 meter, lalu ke arah tenggara kurang lebih 28 meter sampai pada TK 33.05.11.2013-11.2015-26.2007-000 dengan koordinat  $7^{\circ} 36' 23.998''$  LS dan  $109^{\circ} 43' 27.631''$  BT yang terletak pada Simpul batas antara Desa Wonokromo dan Desa Kalirancang Kecamatan Alian dengan Desa Pujotirto Kecamatan Karangsembung.
- c. Penetapan Batas Desa pada segmen Desa Kalirancang dengan Desa Wonokromo Kecamatan Alian adalah:
1. dimulai dari TK 33.05.11.2013-11.2015-26.2007-000 dengan koordinat  $7^{\circ} 36' 23.998''$  LS dan  $109^{\circ} 43' 27.631''$  BT yang merupakan Simpul batas antara Desa Wonokromo dan Desa Kalirancang Kecamatan Alian dengan Desa Pujotirto Kecamatan Karangsembung;
  2. dari TK 33.05.11.2013-11.2015-26.2007-000 dilanjutkan mengarah ke barat daya mengikuti pematang sawah sampai pada TK 33.05.11.2013-11.2015-001 dengan koordinat  $7^{\circ} 36' 24.940''$  LS dan  $109^{\circ} 43' 26.359''$  BT yang terletak pada pematang sawah;
  3. TK 33.05.11.2013-11.2015-001 dilanjutkan mengarah ke barat mengikuti pematang sawah sampai pada TK 33.05.11.2013-11.2015-002 dengan koordinat  $7^{\circ} 36' 25.050''$  LS dan  $109^{\circ} 43' 25.254''$  BT yang terletak pada batas antara kebun dan sawah;
  4. TK 33.05.11.2013-11.2015-002 dilanjutkan mengarah ke barat daya melewati kebun sampai pada TK 33.05.11.2013-11.2015-003 dengan koordinat  $7^{\circ} 36' 28.208''$  LS dan  $109^{\circ} 43' 18.940''$  BT yang terletak pada kebun;
  5. TK 33.05.11.2013-11.2015-003 dilanjutkan mengarah ke tenggara melewati kebun sampai pada TK 33.05.11.2013-11.2015-004 dengan koordinat  $7^{\circ} 36' 28.908''$  LS dan  $109^{\circ} 43' 19.323''$  BT yang terletak pada kebun;
  6. TK 33.05.11.2013-11.2015-004 dilanjutkan mengarah ke barat daya melewati kebun sampai pada TK 33.05.11.2013-11.2015-005 dengan koordinat  $7^{\circ} 36' 30.697''$  LS dan  $109^{\circ} 43' 18.190''$  BT yang terletak pada kebun;
  7. TK 33.05.11.2013-11.2015-005 dilanjutkan mengarah ke tenggara menyusuri as parit/saluran air sampai pada TK 33.05.11.2013-11.2015-006 dengan koordinat  $7^{\circ} 36' 31.481''$  LS dan  $109^{\circ} 43' 18.145''$  BT yang terletak pada Sungai Wadas;
  8. TK 33.05.11.2013-11.2015-006 dilanjutkan mengarah ke barat daya mengikuti as Sungai Wadas sampai pada TK 33.05.11.2013-11.2015-007 dengan koordinat  $7^{\circ} 36' 30.731''$  LS dan  $109^{\circ} 43' 16.828''$  BT yang terletak pada kebun;
  9. TK 33.05.11.2013-11.2015-007 dilanjutkan mengarah ke tenggara melewati kebun sampai pada TK 33.05.11.2013-11.2015-008 dengan koordinat  $7^{\circ} 36' 32.548''$  LS dan  $109^{\circ} 43' 17.004''$  BT yang terletak pada kebun;

10. TK 33.05.11.2013-11.2015-008 dilanjutkan mengarah ke barat daya melewati kebun sampai pada TK 33.05.11.2013-11.2015-009 dengan koordinat  $7^{\circ} 36' 39.214''$  LS dan  $109^{\circ} 43' 11.049''$  BT yang terletak pada kebun;
  11. TK 33.05.11.2013-11.2015-009 dilanjutkan mengarah ke selatan melewati kebun sampai pada TK 33.05.11.2013-11.2015-010 dengan koordinat  $7^{\circ} 36' 44.044''$  LS dan  $109^{\circ} 43' 11.218''$  BT yang terletak pada igir/bukit Jampes; dan
  12. TK 33.05.11.2013-11.2015-010 dilanjutkan mengarah ke barat daya menyusuri as Igir/Bukit Jampes sampai pada TK 33.05.11.2013-11.2014-11.2015-000 dengan koordinat  $7^{\circ} 37' 25.108''$  LS dan  $109^{\circ} 42' 41.245''$  BT yang terletak pada Simpul batas antara Desa Wonokromo, Desa Kalirancang, dan Desa Sawangan Kecamatan Alian.
- d. Penetapan Batas Desa pada segmen Desa Kalirancang dengan Desa Sawangan Kecamatan Alian adalah:
1. dimulai dari TK 33.05.11.2008-11.2014-11.2015-000 dengan koordinat  $7^{\circ} 37' 38.664''$  LS dan  $109^{\circ} 41' 48.177''$  BT yang merupakan Simpul batas antara Desa Kalijaya, Desa Sawangan, dan Desa Kalirancang Kecamatan Alian;
  2. dari TK 33.05.11.2008-11.2014-11.2015-000 dilanjutkan mengarah ke timur laut melewati kebun kurang lebih 86 meter, lalu ke arah utara kurang lebih 73 meter, lalu ke arah timur kurang lebih 22 meter sampai pada TK 33.05.11.2014-11.2015-001 dengan koordinat  $7^{\circ} 37' 35.798''$  LS dan  $109^{\circ} 41' 52.127''$  BT yang terletak pada kebun;
  3. TK 33.05.11.2014-11.2015-001 dilanjutkan mengarah ke tenggara menyusuri as parit sampai pada TK 33.05.11.2014-11.2015-002 dengan koordinat  $7^{\circ} 37' 30.208''$  LS dan  $109^{\circ} 42' 9.550''$  BT yang terletak pada parit;
  4. TK 33.05.11.2014-11.2015-002 dilanjutkan mengarah ke timur melewati pemakaman sampai pada TK 33.05.11.2014-11.2015-003 dengan koordinat  $7^{\circ} 37' 30.348''$  LS dan  $109^{\circ} 42' 12.627''$  BT yang terletak pada sisi barat Jalan Pemandian Timur;
  5. TK 33.05.11.2014-11.2015-003 dilanjutkan mengarah ke tenggara melewati Jalan Pemandian Timur sampai pada TK 33.05.11.2014-11.2015-004 dengan koordinat  $7^{\circ} 37' 31.392''$  LS dan  $109^{\circ} 42' 13.675''$  BT yang terletak pada tugu batas desa;
  6. TK 33.05.11.2014-11.2015-004 dilanjutkan mengarah ke tenggara melewati permukiman sampai pada TK 33.05.11.2014-11.2015-005 dengan koordinat  $7^{\circ} 37' 32.040''$  LS dan  $109^{\circ} 42' 13.788''$  BT yang terletak pada permukiman;
  7. TK 33.05.11.2014-11.2015-005 dilanjutkan mengarah ke tenggara melewati kebun sampai pada TK 33.05.11.2014-11.2015-006 dengan koordinat  $7^{\circ} 37' 33.185''$  LS dan  $109^{\circ} 42' 17.263''$  BT yang terletak pada tepi sisi barat sungai;
  8. TK 33.05.11.2014-11.2015-006 dilanjutkan mengarah ke timur laut melewati sungai sampai pada TK 33.05.11.2014-11.2015-007 dengan koordinat  $7^{\circ} 37' 32.823''$  LS dan  $109^{\circ} 42' 17.865''$  BT yang terletak pada tepi sisi timur sungai;

9. TK 33.05.11.2014-11.2015-007 dilanjutkan mengarah ke timur laut melewati pematang sawah sampai pada TK 33.05.11.2014-11.2015-008 dengan koordinat  $7^{\circ} 37' 31.655''$  LS dan  $109^{\circ} 42' 19.806''$  BT yang terletak pada kebun; dan
  10. TK 33.05.11.2014-11.2015-008 dilanjutkan mengarah ke timur melewati kebun kurang lebih 287 meter, lalu ke arah tenggara kurang lebih 46 meter, lalu ke arah timur laut kurang lebih 376 meter sampai pada TK 33.05.11.2013-11.2014-11.2015-000 dengan koordinat  $7^{\circ} 37' 25.108''$  LS dan  $109^{\circ} 42' 41.245''$  BT yang terletak pada Simpul batas antara Desa Wonokromo, Desa Kalirancang, dan Desa Sawangan Kecamatan Alian.
- e. Penetapan Batas Desa pada segmen Desa Kalirancang dengan Desa Kalijaya Kecamatan Alian adalah:
1. dimulai dari TK 33.05.11.2008-11.2015-11.2016-000 dengan koordinat  $7^{\circ} 36' 54,092''$  LS dan  $109^{\circ} 41' 26,548''$  BT yang merupakan Simpul batas antara Desa Kalijaya, Desa Kalirancang dan Desa Krakal Kecamatan Alian;
  2. dari TK 33.05.11.2008-11.2015-11.2016-000 dilanjutkan mengarah ke tenggara menyusuri as sungai sampai pada TK 33.05.11.2008-11.2015-001 dengan koordinat  $7^{\circ} 37' 30,542''$  LS dan  $109^{\circ} 41' 30,392''$  BT yang terletak pada parit; dan
  3. TK 33.05.11.2008-11.2015-001 dilanjutkan mengarah ke timur laut menyusuri as parit sampai pada TK 33.05.11.2008-11.2014-11.2015-000 dengan koordinat  $7^{\circ} 37' 38,664''$  LS dan  $109^{\circ} 41' 48,177''$  BT yang terletak pada Simpul batas antara Desa Kalijaya, Desa Sawangan, dan Desa Kalirancang Kecamatan Alian.

Bagian Keenam Belas  
Penetapan dan Penegasan Batas Desa Krakal

Pasal 34

Penetapan dan Penegasan Batas Desa Krakal Kecamatan Alian sebagaimana dimaksud dalam Pasal 3 huruf p memiliki Batas-batas sebagai berikut:

- a. Batas sebelah Utara : Desa Plumbon Kecamatan Karangsembung
- b. Batas sebelah Timur : Desa Pujotirto Kecamatan Karangsembung dan Desa Kalirancang Kecamatan Alian
- c. Batas sebelah Selatan : Desa Kalirancang dan Desa Kalijaya Kecamatan Alian
- d. Batas sebelah Barat : Desa Widoro, Desa Seling, Desa Pencil, dan Desa Kaligending Kecamatan Karangsembung

## Pasal 35

Penetapan dan Penegasan Batas Desa Krakal Kecamatan Alian sebagaimana dimaksud dalam Pasal 34 sebagai berikut:

a. Penetapan Batas Desa pada segmen Desa Krakal Kecamatan Alian dengan Desa Plumbon Kecamatan Karangsembung adalah:

1. dimulai dari TK 33.05.11.2016-26.2006-26.2007-000 dengan koordinat  $7^{\circ} 36' 1.973''$  LS dan  $109^{\circ} 43' 9.924''$  BT yang merupakan Simpul batas antara Desa Krakal Kecamatan Alian dengan Desa Plumbon dan Desa Pujotirto Kecamatan Karangsembung;
2. dari TK 33.05.11.2016-26.2006-26.2007-000 dilanjutkan mengarah ke utara melewati kebun sampai pada TK 33.05.11.2016-26.2006-001 dengan koordinat  $7^{\circ} 35' 54.942''$  LS dan  $109^{\circ} 43' 8.920''$  BT yang terletak pada lereng;
3. TK 33.05.11.2016-26.2006-001 dilanjutkan mengarah ke barat menyusuri lereng kebun sampai pada TK 33.05.11.2016-26.2006-002 dengan koordinat  $7^{\circ} 35' 54.002''$  LS dan  $109^{\circ} 43' 0.404''$  BT yang terletak pada kebun;
4. TK 33.05.11.2016-26.2006-002 dilanjutkan mengarah ke barat laut melewati kebun sampai pada TK 33.05.11.2016-26.2006-003 dengan koordinat  $7^{\circ} 35' 51.689''$  LS dan  $109^{\circ} 42' 58.890''$  BT yang terletak pada kebun;
5. TK 33.05.11.2016-26.2006-003 dilanjutkan mengarah ke barat melewati kebun sampai pada TK 33.05.11.2016-26.2006-004 dengan koordinat  $7^{\circ} 35' 52.021''$  LS dan  $109^{\circ} 42' 57.226''$  BT yang terletak pada batas antara sawah dan kebun;
6. TK 33.05.11.2016-26.2006-004 dilanjutkan mengarah ke barat laut mengikuti pematang sawah sampai pada TK 33.05.11.2016-26.2006-005 dengan koordinat  $7^{\circ} 35' 51.148''$  LS dan  $109^{\circ} 42' 55.433''$  BT yang terletak pada pematang sawah;
7. TK 33.05.11.2016-26.2006-005 dilanjutkan mengarah ke barat daya mengikuti pematang sawah sampai pada TK 33.05.11.2016-26.2006-006 dengan koordinat  $7^{\circ} 35' 51.895''$  LS dan  $109^{\circ} 42' 54.113''$  BT yang terletak pada pematang sawah;
8. TK 33.05.11.2016-26.2006-006 dilanjutkan mengarah ke utara mengikuti pematang sawah sampai pada TK 33.05.11.2016-26.2006-007 dengan koordinat  $7^{\circ} 35' 50.494''$  LS dan  $109^{\circ} 42' 54.623''$  BT yang terletak pada pematang sawah;
9. TK 33.05.11.2016-26.2006-007 dilanjutkan mengarah ke barat laut mengikuti pematang sawah sampai pada TK 33.05.11.2016-26.2006-008 dengan koordinat  $7^{\circ} 35' 50.057''$  LS dan  $109^{\circ} 42' 53.959''$  BT yang terletak pada pematang sawah;
10. TK 33.05.11.2016-26.2006-008 dilanjutkan mengarah ke barat daya mengikuti pematang sawah sampai pada TK 33.05.11.2016-26.2006-009 dengan koordinat  $7^{\circ} 35' 50.878''$  LS dan  $109^{\circ} 42' 51.956''$  BT yang terletak pada batas antara sawah dan kebun;

11. TK 33.05.11.2016-26.2006-009 dilanjutkan mengarah ke timur laut mengikuti batas antara kebun dan sawah sampai pada TK 33.05.11.2016-26.2006-010 dengan koordinat  $7^{\circ} 35' 49.304''$  LS dan  $109^{\circ} 42' 53.146''$  BT yang terletak pada batas antara sawah dan kebun;
12. TK 33.05.11.2016-26.2006-010 dilanjutkan mengarah ke barat laut menyusuri lereng kebun sampai pada TK 33.05.11.2016-26.2006-011 dengan koordinat  $7^{\circ} 35' 46.309''$  LS dan  $109^{\circ} 42' 42.888''$  BT yang terletak pada kebun;
13. TK 33.05.11.2016-26.2006-011 dilanjutkan mengarah ke barat daya melewati kebun sampai pada TK 33.05.11.2016-26.2006-012 dengan koordinat  $7^{\circ} 35' 47.748''$  LS dan  $109^{\circ} 42' 40.301''$  BT yang terletak pada kebun;
14. TK 33.05.11.2016-26.2006-012 dilanjutkan mengarah ke barat laut melewati kebun sampai pada TK 33.05.11.2016-26.2006-013 dengan koordinat  $7^{\circ} 35' 46.030''$  LS dan  $109^{\circ} 42' 37.090''$  BT yang terletak pada batas antara sawah dan kebun;
15. TK 33.05.11.2016-26.2006-013 dilanjutkan mengarah ke barat laut mengikuti pematang sawah sampai pada TK 33.05.11.2016-26.2006-014 dengan koordinat  $7^{\circ} 35' 45.404''$  LS dan  $109^{\circ} 42' 35.295''$  BT yang terletak pada pematang sawah;
16. TK 33.05.11.2016-26.2006-014 dilanjutkan mengarah ke utara mengikuti pematang sawah sampai pada TK 33.05.11.2016-26.2006-015 dengan koordinat  $7^{\circ} 35' 44.416''$  LS dan  $109^{\circ} 42' 35.203''$  BT yang terletak pada pematang sawah;
17. TK 33.05.11.2016-26.2006-015 dilanjutkan mengarah ke barat daya mengikuti pematang sawah sampai pada TK 33.05.11.2016-26.2006-016 dengan koordinat  $7^{\circ} 35' 45.604''$  LS dan  $109^{\circ} 42' 30.529''$  BT yang terletak pada Jalan Plumbon;
18. TK 33.05.11.2016-26.2006-016 dilanjutkan mengarah ke barat laut melewati Jalan Plumbon sampai pada TK 33.05.11.2016-26.2006-017 dengan koordinat  $7^{\circ} 35' 45.441''$  LS dan  $109^{\circ} 42' 30.413''$  BT yang terletak pada pematang sawah;
19. TK 33.05.11.2016-26.2006-017 dilanjutkan mengarah ke barat laut mengikuti saluran air sampai pada TK 33.05.11.2016-26.2006-018 dengan koordinat  $7^{\circ} 35' 42.386''$  LS dan  $109^{\circ} 42' 27.708''$  BT yang terletak pada Makam TPU Kalijebuk;
20. TK 33.05.11.2016-26.2006-018 dilanjutkan mengarah ke barat melewati makam TPU Kalijebuk sampai pada TK 33.05.11.2016-26.2006-019 dengan koordinat  $7^{\circ} 35' 42.803''$  LS dan  $109^{\circ} 42' 25.616''$  BT yang terletak pada Sungai Kedungbener;
21. TK 33.05.11.2016-26.2006-019 dilanjutkan mengarah ke barat laut menyusuri as Sungai Kedungbener sampai pada TK 33.05.11.2016-26.2006-020 dengan koordinat  $7^{\circ} 35' 38.152''$  LS dan  $109^{\circ} 42' 24.180''$  BT yang terletak pada kebun;

22. TK 33.05.11.2016-26.2006-020 dilanjutkan mengarah ke barat melewati kebun sampai pada TK 33.05.11.2016-26.2006-021 dengan koordinat 7° 35' 38.161" LS dan 109° 42' 22.223" BT yang terletak pada permukiman;
23. TK 33.05.11.2016-26.2006-021 dilanjutkan mengarah ke barat laut melewati permukiman sampai pada TK 33.05.11.2016-26.2006-022 dengan koordinat 7° 35' 31.752" LS dan 109° 42' 15.050" BT yang terletak pada pematang sawah;
24. TK 33.05.11.2016-26.2006-022 dilanjutkan mengarah ke barat laut mengikuti pematang sawah sampai pada TK 33.05.11.2016-26.2006-023 dengan koordinat 7° 35' 29.922" LS dan 109° 42' 13.029" BT yang terletak pada batas antara sawah dan kebun;
25. TK 33.05.11.2016-26.2006-023 dilanjutkan mengarah ke barat laut melewati kebun sampai pada TK 33.05.11.2016-26.2006-024 dengan koordinat 7° 35' 20.615" LS dan 109° 42' 5.899" BT yang terletak pada lereng;
26. TK 33.05.11.2016-26.2006-024 dilanjutkan mengarah ke timur laut menyusuri tepi lereng kebun sampai pada TK 33.05.11.2016-26.2006-025 dengan koordinat 7° 35' 20.454" LS dan 109° 42' 6.514" BT yang terletak pada lereng;
27. TK 33.05.11.2016-26.2006-025 dilanjutkan mengarah ke barat laut menyusuri tepi lereng kebun sampai pada TK 33.05.11.2016-26.2006-026 dengan koordinat 7° 35' 20.173" LS dan 109° 42' 5.362" BT yang terletak pada lereng;
28. TK 33.05.11.2016-26.2006-026 dilanjutkan mengarah ke utara menyusuri tepi lereng kebun sampai pada TK 33.05.11.2016-26.2006-027 dengan koordinat 7° 35' 18.281" LS dan 109° 42' 5.489" BT yang terletak pada lereng;
29. TK 33.05.11.2016-26.2006-027 dilanjutkan mengarah ke timur menyusuri tepi lereng kebun sampai pada TK 33.05.11.2016-26.2006-028 dengan koordinat 7° 35' 18.283" LS dan 109° 42' 7.307" BT yang terletak pada lereng;
30. TK 33.05.11.2016-26.2006-028 dilanjutkan mengarah ke barat menyusuri tepi lereng kebun sampai pada TK 33.05.11.2016-26.2006-029 dengan koordinat 7° 35' 17.662" LS dan 109° 42' 4.332" BT yang terletak pada lereng;
31. TK 33.05.11.2016-26.2006-029 dilanjutkan mengarah ke barat laut melewati kebun sampai pada TK 33.05.11.2016-26.2006-030 dengan koordinat 7° 35' 16.540" LS dan 109° 42' 3.084" BT yang terletak pada jalan setapak;
32. TK 33.05.11.2016-26.2006-030 dilanjutkan mengarah ke barat mengikuti jalan setapak sampai pada TK 33.05.11.2016-26.2006-031 dengan koordinat 7° 35' 16.292" LS dan 109° 41' 58.930" BT yang terletak pada jalan setapak;
33. TK 33.05.11.2016-26.2006-031 dilanjutkan mengarah ke barat daya mengikuti jalan setapak sampai pada TK 33.05.11.2016-26.2006-032 dengan koordinat 7° 35' 18.637" LS dan 109° 41' 54.364" BT yang terletak pada kebun; dan

34. TK 33.05.11.2016-26.2006-032 dilanjutkan mengarah ke barat daya melewati kebun sampai pada TK 33.05.11.2016-26.2005-26.2006-000 dengan koordinat  $7^{\circ} 35' 18.447''$  LS dan  $109^{\circ} 41' 53.047''$  BT yang terletak pada Simpul batas antara Desa Krakal Kecamatan Alian dengan Desa Kaligending dan Desa Plumbon Kecamatan Karangsembung.
- b. Penetapan Batas Desa pada segmen Desa Krakal Kecamatan Alian dengan Desa Pujotirto Kecamatan Karangsembung adalah:
1. dimulai dari TK 33.05.11.2016-26.2006-26.2007-000 dengan koordinat  $7^{\circ} 36' 1.973''$  LS dan  $109^{\circ} 43' 9.924''$  BT yang merupakan Simpul batas antara Desa Krakal Kecamatan Alian dengan Desa Plumbon dan Desa Pujotirto Kecamatan Karangsembung; dan
  2. dari TK 33.05.11.2016-26.2006-26.2007-000 dilanjutkan mengarah ke barat laut mengikuti as Sungai Gentileng sampai pada TK 33.05.11.2015-11.2016-26.2007-000 dengan koordinat  $7^{\circ} 36' 9.324''$  LS dan  $109^{\circ} 43' 23.557''$  BT yang terletak pada Simpul batas antara Desa Kalirancang dan Desa Krakal Kecamatan Alian dengan Desa Pujotirto Kecamatan Karangsembung.
- c. Penetapan Batas Desa pada segmen Desa Krakal dengan Desa Kalirancang Kecamatan Alian adalah:
1. dimulai dari TK 33.05.11.2008-11.2015-11.2016-000 dengan koordinat  $7^{\circ} 36' 54.092''$  LS dan  $109^{\circ} 41' 26.548''$  BT yang merupakan Simpul batas antara Desa Kalijaya, Desa Kalirancang dan Desa Krakal Kecamatan Alian;
  2. dari TK 33.05.11.2008-11.2015-11.2016-000 dilanjutkan mengarah ke barat daya mengikuti jalan sampai pada TK 33.05.11.2015-11.2016-001 dengan koordinat  $7^{\circ} 36' 18.604''$  LS dan  $109^{\circ} 43' 22.426''$  BT yang terletak pada sungai;
  3. TK 33.05.11.2015-11.2016-001 dilanjutkan mengarah ke barat laut menyusuri sungai sampai pada TK 33.05.11.2015-11.2016-002 dengan koordinat  $7^{\circ} 36' 18.018''$  LS dan  $109^{\circ} 43' 21.727''$  BT yang terletak pada tebing;
  4. TK 33.05.11.2015-11.2016-002 dilanjutkan mengarah ke barat daya menyusuri tebing sampai pada TK 33.05.11.2015-11.2016-003 dengan koordinat  $7^{\circ} 36' 20.191''$  LS dan  $109^{\circ} 43' 17.926''$  BT yang terletak pada jalan;
  5. TK 33.05.11.2015-11.2016-003 dilanjutkan mengarah ke barat daya melewati jalan sampai pada TK 33.05.11.2015-11.2016-004 dengan koordinat  $7^{\circ} 36' 20.318''$  LS dan  $109^{\circ} 43' 17.790''$  BT yang terletak pada jalan;
  6. TK 33.05.11.2015-11.2016-004 dilanjutkan mengarah ke barat daya menyusuri lereng sampai pada TK 33.05.11.2015-11.2016-005 dengan koordinat  $7^{\circ} 36' 23.521''$  LS dan  $109^{\circ} 43' 15.104''$  BT yang terletak pada lembah;
  7. TK 33.05.11.2015-11.2016-005 dilanjutkan mengarah ke barat mengikuti lembah sampai pada TK 33.05.11.2015-11.2016-006 dengan koordinat  $7^{\circ} 36' 23.973''$  LS dan  $109^{\circ} 43' 11.873''$  BT yang terletak pada jalan;
  8. TK 33.05.11.2015-11.2016-006 dilanjutkan mengarah ke barat daya mengikuti as jalan sampai pada TK 33.05.11.2015-11.2016-007 dengan koordinat  $7^{\circ} 36' 26.616''$  LS dan  $109^{\circ} 43' 9.297''$  BT yang terletak pada tebing;

9. TK 33.05.11.2015-11.2016-007 dilanjutkan mengarah ke barat daya menyusuri tebing sampai pada TK 33.05.11.2015-11.2016-008 dengan koordinat  $7^{\circ} 36' 34.959''$  LS dan  $109^{\circ} 42' 54.910''$  BT yang terletak pada sungai;
10. TK 33.05.11.2015-11.2016-008 dilanjutkan mengarah ke barat daya menyusuri sungai sampai pada TK 33.05.11.2015-11.2016-009 dengan koordinat  $7^{\circ} 36' 37.297''$  LS dan  $109^{\circ} 42' 53.698''$  BT yang terletak pada punggung bukit;
11. TK 33.05.11.2015-11.2016-009 dilanjutkan mengarah ke barat menyusuri punggung bukit sampai pada TK 33.05.11.2015-11.2016-010 dengan koordinat  $7^{\circ} 36' 42.737''$  LS dan  $109^{\circ} 42' 40.740''$  BT yang terletak pada jalan;
12. TK 33.05.11.2015-11.2016-010 dilanjutkan mengarah ke barat mengikuti jalan sampai pada TK 33.05.11.2015-11.2016-011 dengan koordinat  $7^{\circ} 36' 44.819''$  LS dan  $109^{\circ} 42' 35.827''$  BT yang terletak pada sungai;
13. TK 33.05.11.2015-11.2016-011 dilanjutkan mengarah ke barat daya menyusuri sungai sampai pada TK 33.05.11.2015-11.2016-012 dengan koordinat  $7^{\circ} 36' 49.550''$  LS dan  $109^{\circ} 42' 25.845''$  BT yang terletak pada pematang sawah;
14. TK 33.05.11.2015-11.2016-012 dilanjutkan mengarah ke barat daya mengikuti pematang sawah kurang lebih 55 meter, lalu ke arah barat laut kurang lebih 30 meter, lalu ke arah selatan kurang lebih 63 meter, lalu ke tenggara kurang lebih 110 meter sampai pada TK 33.05.11.2015-11.2016-013 dengan koordinat  $7^{\circ} 36' 54.115''$  LS dan  $109^{\circ} 42' 20.479''$  BT yang terletak pada permukiman;
15. TK 33.05.11.2015-11.2016-013 dilanjutkan mengarah ke barat daya mengikuti permukiman sampai pada TK 33.05.11.2015-11.2016-014 dengan koordinat  $7^{\circ} 36' 49.550''$  LS dan  $109^{\circ} 42' 25.845''$  BT yang terletak pada pematang sawah;
16. TK 33.05.11.2015-11.2016-014 dilanjutkan mengarah ke barat mengikuti pematang sawah sampai pada TK 33.05.11.2015-11.2016-015 dengan koordinat  $7^{\circ} 36' 54.115''$  LS dan  $109^{\circ} 42' 20.479''$  BT yang terletak pada kebun;
17. TK 33.05.11.2015-11.2016-015 dilanjutkan mengarah ke barat mengikuti pekarangan sampai pada TK 33.05.11.2015-11.2016-016 dengan koordinat  $7^{\circ} 36' 55.391''$  LS dan  $109^{\circ} 42' 18.130''$  BT yang terletak pada sungai;
18. TK 33.05.11.2015-11.2016-016 dilanjutkan mengarah ke barat laut melewati sungai sampai pada TK 33.05.11.2015-11.2016-017 dengan koordinat  $7^{\circ} 36' 55.238''$  LS dan  $109^{\circ} 42' 16.383''$  BT yang terletak pada kebun;
19. TK 33.05.11.2015-11.2016-017 dilanjutkan mengarah ke barat laut menyusuri drainase sampai pada TK 33.05.11.2015-11.2016-018 dengan koordinat  $7^{\circ} 36' 54.714''$  LS dan  $109^{\circ} 42' 12.881''$  BT yang terletak pada pematang sawah;

20. TK 33.05.11.2015-11.2016-018 dilanjutkan mengarah ke barat mengikuti pematang sawah sampai pada TK 33.05.11.2015-11.2016-019 dengan koordinat  $7^{\circ} 36' 54.310''$  LS dan  $109^{\circ} 42' 12.222''$  BT yang terletak pada permukiman;
  21. TK 33.05.11.2015-11.2016-019 dilanjutkan mengarah ke barat mengikuti permukiman sampai pada TK 33.05.11.2015-11.2016-020 dengan koordinat  $7^{\circ} 36' 53.466''$  LS dan  $109^{\circ} 42' 10.377''$  BT yang terletak pada lapangan;
  22. TK 33.05.11.2015-11.2016-020 dilanjutkan mengarah ke barat laut melewati lapangan sampai pada TK 33.05.11.2015-11.2016-021 dengan koordinat  $7^{\circ} 36' 52.337''$  LS dan  $109^{\circ} 42' 1.879''$  BT yang terletak pada pematang sawah;
  23. TK 33.05.11.2015-11.2016-021 dilanjutkan mengarah ke barat mengikuti pematang sawah sampai pada TK 33.05.11.2015-11.2016-022 dengan koordinat  $7^{\circ} 36' 52.115''$  LS dan  $109^{\circ} 41' 57.954''$  BT yang terletak pada pertigaan drainase;
  24. TK 33.05.11.2015-11.2016-022 dilanjutkan mengarah ke barat menyusuri drainase sampai pada TK 33.05.11.2015-11.2016-023 dengan koordinat  $7^{\circ} 36' 50.323''$  LS dan  $109^{\circ} 41' 55.790''$  BT yang terletak pada pekarangan;
  25. TK 33.05.11.2015-11.2016-023 dilanjutkan mengarah ke barat melewati pekarangan sampai pada TK 33.05.11.2015-11.2016-024 dengan koordinat  $7^{\circ} 36' 50.487''$  LS dan  $109^{\circ} 41' 50.731''$  BT yang terletak pada jalan;
  26. TK 33.05.11.2015-11.2016-024 dilanjutkan mengarah ke barat melewati jalan sampai pada TK 33.05.11.2015-11.2016-025 dengan koordinat  $7^{\circ} 36' 50.022''$  LS dan  $109^{\circ} 41' 48.762''$  BT yang terletak pada jalan;
  27. TK 33.05.11.2015-11.2016-025 dilanjutkan mengarah ke barat laut melewati bangunan sekolah kurang lebih 116 meter, lalu ke arah timur laut kurang lebih 12 meter sampai pada TK 33.05.11.2015-11.2016-026 dengan koordinat  $7^{\circ} 36' 49.869''$  LS dan  $109^{\circ} 41' 48.106''$  BT yang terletak pada pematang sawah;
  28. TK 33.05.11.2015-11.2016-026 dilanjutkan mengarah ke barat mengikuti pematang sawah kurang lebih 70 meter, lalu ke arah tenggara kurang lebih 118 meter sampai pada TK 33.05.11.2015-11.2016-027 dengan koordinat  $7^{\circ} 36' 49.845''$  LS dan  $109^{\circ} 41' 47.931''$  BT yang terletak pada sungai; dan
  29. TK 33.05.11.2015-11.2016-027 dilanjutkan mengarah ke barat menyusuri sungai sampai pada TK 33.05.11.2015-11.2016-26.2007-000 dengan koordinat  $7^{\circ} 36' 47.615''$  LS dan  $109^{\circ} 41' 44.849''$  BT yang terletak pada Simpul batas antara Desa Kalirancang dan Desa Krakal Kecamatan Alian dengan Desa Pujotirto Kecamatan Karangsambung.
- d. Penetapan Batas Desa pada segmen Desa Krakal dengan Desa Kalijaya Kecamatan Alian adalah:
1. dimulai dari TK 33.05.11.2008-11.2015-11.2016-000 dengan koordinat  $7^{\circ} 36' 54.092''$  S dan  $109^{\circ} 41' 26.548''$  E yang merupakan Simpul batas antara Desa Kalijaya, Desa Kalirancang dan Desa Krakal Kecamatan Alian;

2. dari TK 33.05.11.2008-11.2015-11.2016-000 dilanjutkan mengarah ke barat laut menyusuri as saluran air sampai pada TK 33.05.11.2008-11.2016-001 dengan koordinat  $7^{\circ} 36' 49.778''$  S dan  $109^{\circ} 41' 20.569''$  E yang terletak pada pematang sawah;
3. TK 33.05.11.2008-11.2016-001 dilanjutkan mengarah ke barat daya mengikuti pematang sawah sampai pada TK 33.05.11.2008-11.2016-002 dengan koordinat  $7^{\circ} 36' 50.537''$  S dan  $109^{\circ} 41' 19.853''$  E yang terletak pada jalan setapak dekat sawah;
4. TK 33.05.11.2008-11.2016-002 dilanjutkan mengarah ke barat laut mengikuti as jalan setapak sampai pada TK 33.05.11.2008-11.2016-003 dengan koordinat  $7^{\circ} 36' 49.896''$  S dan  $109^{\circ} 41' 19.739''$  E yang terletak pada jembatan penghubung kalijaya krakal;
5. TK 33.05.11.2008-11.2016-003 dilanjutkan mengarah ke barat laut menyusuri as saluran air sampai pada TK 33.05.11.2008-11.2016-004 dengan koordinat  $7^{\circ} 36' 48.033''$  S dan  $109^{\circ} 41' 12.409''$  E yang terletak pada sungai;
6. TK 33.05.11.2008-11.2016-004 dilanjutkan mengarah ke barat daya melewati kebun sampai pada TK 33.05.11.2008-11.2016-005 dengan koordinat  $7^{\circ} 36' 49.165''$  S dan  $109^{\circ} 41' 11.175''$  E yang terletak pada sawah dekat pohon bambu;
7. TK 33.05.11.2008-11.2016-005 dilanjutkan mengarah ke barat laut mengikuti pematang sawah sampai pada TK 33.05.11.2008-11.2016-006 dengan koordinat  $7^{\circ} 36' 48.508''$  S dan  $109^{\circ} 41' 10.594''$  E yang terletak pada kebun Pak Saeful;
8. TK 33.05.11.2008-11.2016-006 dilanjutkan mengarah ke utara melewati kebun Pak Saeful sampai pada TK 33.05.11.2008-11.2016-007 dengan koordinat  $7^{\circ} 36' 47.759''$  S dan  $109^{\circ} 41' 10.403''$  E yang terletak pada sungai dekat kebun bambu;
9. TK 33.05.11.2008-11.2016-007 dilanjutkan mengarah ke barat menyusuri as saluran air sampai pada TK 33.05.11.2008-11.2016-008 dengan koordinat  $7^{\circ} 36' 47.588''$  S dan  $109^{\circ} 41' 9.348''$  E yang terletak pada sungai dekat air terjun;
10. TK 33.05.11.2008-11.2016-008 dilanjutkan mengarah ke barat daya melewati kebun sampai pada TK 33.05.11.2008-11.2016-009 dengan koordinat  $7^{\circ} 36' 49.303''$  S dan  $109^{\circ} 41' 8.435''$  E yang terletak pada kebun bambu Pak Majumarto;
11. TK 33.05.11.2008-11.2016-009 dilanjutkan mengarah ke barat laut menyusuri as saluran air sampai pada TK 33.05.11.2008-11.2016-010 dengan koordinat  $7^{\circ} 36' 46.495''$  S dan  $109^{\circ} 41' 5.692''$  E yang terletak pada kebun;
12. TK 33.05.11.2008-11.2016-010 dilanjutkan mengarah ke barat daya melewati kebun jati sampai pada TK 33.05.11.2008-11.2016-011 dengan koordinat  $7^{\circ} 36' 47.828''$  S dan  $109^{\circ} 41' 4.470''$  E yang terletak pada kebun jati;

13. TK 33.05.11.2008-11.2016-011 dilanjutkan mengarah ke barat melewati kebun sampai pada TK 33.05.11.2008-11.2016-012 dengan koordinat  $7^{\circ} 36' 48.355''$  S dan  $109^{\circ} 41' 0.094''$  E yang terletak pada kebun bambu;
  14. TK 33.05.11.2008-11.2016-012 dilanjutkan mengarah ke barat daya melewati kebun sampai kebun Pak Saefullah sampai pada TK 33.05.11.2008-11.2016-013 dengan koordinat  $7^{\circ} 36' 49.837''$  S dan  $109^{\circ} 40' 58.889''$  E yang terletak pada kebun Pak Saefullah;
  15. TK 33.05.11.2008-11.2016-013 dilanjutkan mengarah ke barat daya melewati kebun sampai pada TK 33.05.11.2008-11.2016-014 dengan koordinat  $7^{\circ} 36' 51.513''$  S dan  $109^{\circ} 40' 56.287''$  E yang terletak pada kebun bambu;
  16. TK 33.05.11.2008-11.2016-014 dilanjutkan mengarah ke barat melewati jalan setapak tranala cantel sampai pada TK 33.05.11.2008-11.2016-015 dengan koordinat  $7^{\circ} 36' 52.479''$  S dan  $109^{\circ} 40' 52.479''$  E yang terletak pada jalan setapak;
  17. TK 33.05.11.2008-11.2016-015 dilanjutkan mengarah ke barat laut melewati kebun sampai pada TK 33.05.11.2008-11.2016-016 dengan koordinat  $7^{\circ} 36' 51.712''$  S dan  $109^{\circ} 40' 52.021''$  E yang terletak pada kebun bambu segitiga batas krakal-kalijaya;
  18. TK 33.05.11.2008-11.2016-016 dilanjutkan mengarah ke barat daya melewati kebun sampai pada TK 33.05.11.2008-11.2016-017 dengan koordinat  $7^{\circ} 36' 52.281''$  S dan  $109^{\circ} 40' 51.717''$  E yang terletak pada jalan setapak tranala cantel;
  19. TK 33.05.11.2008-11.2016-017 dilanjutkan mengarah ke barat laut mengikuti jalan setapak tranala cantel sampai pada TK 33.05.11.2008-11.2016-018 dengan koordinat  $7^{\circ} 36' 51.910''$  S dan  $109^{\circ} 40' 50.730''$  E yang terletak pada belakang rumah Pak Madi;
  20. TK 33.05.11.2008-11.2016-018 dilanjutkan mengarah ke barat melewati kebun sampai pada TK 33.05.11.2008-11.2016-019 dengan koordinat  $7^{\circ} 36' 52.044''$  S dan  $109^{\circ} 40' 48.877''$  E yang terletak pada jembatan; dan
  21. TK 33.05.11.2008-11.2016-019 dilanjutkan mengarah ke barat laut mengikuti as jalan lingkungan sampai pada TK 33.05.11.2008-11.2016-26.2001-000 dengan koordinat  $7^{\circ} 36' 52.149''$  S dan  $109^{\circ} 40' 47.913''$  E yang terletak pada Simpul batas antara Desa Kalijaya dan Desa Krakal Kecamatan Alian dengan Desa Widoro Kecamatan Karangsembung.
- e. Penetapan Batas Desa pada segmen Desa Krakal Kecamatan Alian dengan Desa Widoro Kecamatan Karangsembung adalah:
1. dimulai dari TK 33.05.11.2016-26.2001-26.2002-000 dengan koordinat  $7^{\circ} 36' 46.782''$  LS dan  $109^{\circ} 40' 50.655''$  BT yang merupakan Simpul batas antara Desa Krakal Kecamatan Alian dengan Desa Widoro dan Desa Seling Kecamatan Karangsembung;
  2. dari TK 33.05.11.2016-26.2001-26.2002-000 dilanjutkan mengarah ke barat melewati kebun sampai pada TK 33.05.11.2016-26.2001-001 dengan koordinat  $7^{\circ} 36' 46.815''$  LS dan  $109^{\circ} 40' 50.137''$  BT yang terletak pada kebun;

3. TK 33.05.11.2016-26.2001-001 dilanjutkan mengarah ke selatan melewati kebun sampai pada TK 33.05.11.2016-26.2001-002 dengan koordinat  $7^{\circ} 36' 48.764''$  LS dan  $109^{\circ} 40' 50.096''$  BT yang terletak pada kebun;
  4. TK 33.05.11.2016-26.2001-002 dilanjutkan mengarah ke barat daya melewati kebun sampai pada TK 33.05.11.2008-11.2016-26.2001-000 dengan koordinat  $7^{\circ} 36' 52.149''$  LS dan  $109^{\circ} 40' 47.913''$  BT yang terletak pada Simpul batas antara Desa Kalijaya dan Desa Krakal Kecamatan Alian dengan Desa Widoro Kecamatan Karangsembung;
- f. Penetapan Batas Desa pada segmen Desa Krakal Kecamatan Alian dengan Seling Kecamatan Karangsembung adalah:
1. dimulai dari TK 33.05.11.2016-26.2002-26.2003-000 dengan koordinat  $7^{\circ} 36' 29.860''$  LS dan  $109^{\circ} 40' 58.823''$  BT yang merupakan Simpul batas antara Desa Krakal Kecamatan Alian dengan Desa Seling dan Desa Pencil Kecamatan Karangsembung;
  2. dari TK 33.05.11.2016-26.2002-26.2003-000 dilanjutkan mengarah ke barat daya melewati kebun sampai pada TK 33.05.11.2016-26.2002-001 dengan koordinat  $7^{\circ} 36' 40.055''$  LS dan  $109^{\circ} 40' 52.762''$  BT yang terletak pada kebun;
  3. TK 33.05.11.2016-26.2002-001 dilanjutkan mengarah ke tenggara melewati kebun sampai pada TK 33.05.11.2016-26.2002-002 dengan koordinat  $7^{\circ} 36' 40.821''$  LS dan  $109^{\circ} 40' 52.987''$  BT yang terletak pada kebun;
  4. TK 33.05.11.2016-26.2002-002 dilanjutkan mengarah ke barat daya melewati kebun sampai pada TK 33.05.11.2016-26.2002-003 dengan koordinat  $7^{\circ} 36' 42.463''$  LS dan  $109^{\circ} 40' 51.290''$  BT yang terletak pada kebun;
  5. TK 33.05.11.2016-26.2002-003 dilanjutkan mengarah ke tenggara melewati kebun sampai pada TK 33.05.11.2016-26.2002-004 dengan koordinat  $7^{\circ} 36' 43.477''$  LS dan  $109^{\circ} 40' 51.577''$  BT yang terletak pada kebun;
  6. TK 33.05.11.2016-26.2002-004 dilanjutkan mengarah ke barat daya melewati kebun sampai pada TK 33.05.11.2016-26.2002-005 dengan koordinat  $7^{\circ} 36' 43.662''$  LS dan  $109^{\circ} 40' 51.383''$  BT yang terletak pada kebun;
  7. TK 33.05.11.2016-26.2002-005 dilanjutkan mengarah ke barat melewati kebun sampai pada TK 33.05.11.2016-26.2002-006 dengan koordinat  $7^{\circ} 36' 43.590''$  LS dan  $109^{\circ} 40' 50.189''$  BT yang terletak pada kebun;
  8. TK 33.05.11.2016-26.2002-006 dilanjutkan mengarah ke selatan melewati kebun sampai pada TK 33.05.11.2016-26.2002-007 dengan koordinat  $7^{\circ} 36' 45.223''$  LS dan  $109^{\circ} 40' 50.156''$  BT yang terletak pada kebun; dan
  9. TK 33.05.11.2016-26.2002-007 dilanjutkan mengarah ke tenggara melewati kebun sampai pada TK 33.05.11.2016- 26.2001-26.2002-000 dengan koordinat  $7^{\circ} 36' 46.782''$  LS dan  $109^{\circ} 40' 50.655''$  BT yang terletak pada Simpul batas antara Desa Krakal Kecamatan Alian dengan Desa Widoro dan Desa Seling Kecamatan Karangsembung.

g. Penetapan Batas Desa pada segmen Desa Krakal Kecamatan Alian dengan Desa Pencil Kecamatan Karangsembung adalah:

1. dimulai dari TK 33.05.11.2016-26.2003-26.2005-000 dengan koordinat  $7^{\circ} 36' 14.327''$  LS dan  $109^{\circ} 41' 15.753''$  BT yang merupakan Simpul batas antara Desa Krakal Kecamatan Alian dengan Desa Pencil dan Desa Kaligending Kecamatan Karangsembung;
2. dari TK 33.05.11.2016-26.2003-26.2005-000 dilanjutkan mengarah ke barat daya melewati kebun sampai pada TK 33.05.11.2016-26.2003-001 dengan koordinat  $7^{\circ} 36' 19.163''$  LS dan  $109^{\circ} 41' 12.268''$  BT yang terletak pada kebun;
3. TK 33.05.11.2016-26.2003-001 dilanjutkan mengarah ke barat daya melewati kebun sampai pada TK 33.05.11.2016-26.2003-002 dengan koordinat  $7^{\circ} 36' 22.434''$  LS dan  $109^{\circ} 41' 9.645''$  BT yang terletak pada kebun;
4. TK 33.05.11.2016-26.2003-002 dilanjutkan mengarah ke selatan melewati kebun sampai pada TK 33.05.11.2016-26.2003-003 dengan koordinat  $7^{\circ} 36' 23.791''$  LS dan  $109^{\circ} 41' 9.638''$  BT yang terletak pada kebun;
5. TK 33.05.11.2016-26.2003-003 dilanjutkan mengarah ke barat daya melewati kebun sampai pada TK 33.05.11.2016-26.2003-004 dengan koordinat  $7^{\circ} 36' 24.050''$  LS dan  $109^{\circ} 41' 8.751''$  BT yang terletak pada kebun;
6. TK 33.05.11.2016-26.2003-004 dilanjutkan mengarah ke tenggara melewati kebun sampai pada TK 33.05.11.2016-26.2003-005 dengan koordinat  $7^{\circ} 36' 24.391''$  LS dan  $109^{\circ} 41' 9.140''$  BT yang terletak pada kebun;
7. TK 33.05.11.2016-26.2003-005 dilanjutkan mengarah ke selatan melewati kebun sampai pada TK 33.05.11.2016-26.2003-006 dengan koordinat  $7^{\circ} 36' 24.545''$  LS dan  $109^{\circ} 41' 9.119''$  BT yang terletak pada kebun;
8. TK 33.05.11.2016-26.2003-006 dilanjutkan mengarah ke barat melewati kebun sampai pada TK 33.05.11.2016-26.2003-007 dengan koordinat  $7^{\circ} 36' 24.679''$  LS dan  $109^{\circ} 41' 7.711''$  BT yang terletak pada kebun;
9. TK 33.05.11.2016-26.2003-007 dilanjutkan mengarah ke tenggara melewati kebun sampai pada TK 33.05.11.2016-26.2003-008 dengan koordinat  $7^{\circ} 36' 24.858''$  LS dan  $109^{\circ} 41' 7.845''$  BT yang terletak pada kebun;
10. TK 33.05.11.2016-26.2003-008 dilanjutkan mengarah ke barat daya melewati kebun sampai pada TK 33.05.11.2016-26.2003-009 dengan koordinat  $7^{\circ} 36' 26.723''$  LS dan  $109^{\circ} 41' 5.649''$  BT yang terletak pada kebun;
11. TK 33.05.11.2016-26.2003-009 dilanjutkan mengarah ke tenggara melewati kebun sampai pada TK 33.05.11.2016-26.2003-010 dengan koordinat  $7^{\circ} 36' 27.482''$  LS dan  $109^{\circ} 41' 5.964''$  BT yang terletak pada kebun;
12. TK 33.05.11.2016-26.2003-010 dilanjutkan mengarah ke barat daya melewati kebun sampai pada TK 33.05.11.2016-26.2003-011 dengan koordinat  $7^{\circ} 36' 28.287''$  LS dan  $109^{\circ} 41' 5.630''$  BT yang terletak pada kebun;
13. TK 33.05.11.2016-26.2003-011 dilanjutkan mengarah ke barat melewati kebun sampai pada TK 33.05.11.2016-26.2003-012 dengan koordinat  $7^{\circ} 36' 28.163''$  LS dan  $109^{\circ} 41' 3.165''$  BT yang terletak pada kebun;

14. TK 33.05.11.2016-26.2003-012 dilanjutkan mengarah ke barat daya melewati kebun sampai pada TK 33.05.11.2016-26.2003-013 dengan koordinat  $7^{\circ} 36' 29.983''$  LS dan  $109^{\circ} 40' 59.651''$  BT yang terletak pada kebun;
  15. TK 33.05.11.2016-26.2003-013 dilanjutkan mengarah ke barat laut melewati kebun sampai pada TK 33.05.11.2016-26.2003-014 dengan koordinat  $7^{\circ} 36' 29.720''$  LS dan  $109^{\circ} 40' 59.353''$  BT yang terletak pada kebun; dan
  16. TK 33.05.11.2016-26.2003-014 dilanjutkan mengarah ke barat daya melewati kebun sampai pada TK 33.05.11.2016-26.2002-26.2003-000 dengan koordinat  $7^{\circ} 36' 29.860''$  LS dan  $109^{\circ} 40' 58.823''$  BT yang terletak pada Simpul batas antara Desa Krakal Kecamatan Alian dengan Desa Seling dan Desa Pencil Kecamatan Karangsembung.
- h. Penetapan Batas Desa pada segmen Desa Krakal Kecamatan Alian dengan Kaligending Kecamatan Karangsembung adalah:
1. dimulai dari TK 33.05.11.2016-26.2005-26.2006-000 dengan koordinat  $7^{\circ} 35' 18.447''$  S dan  $109^{\circ} 41' 53.047''$  E yang merupakan Simpul batas antara Desa Krakal Kecamatan Alian dengan Desa Kaligending dan Desa Plumbon Kecamatan Karangsembung;
  2. dari TK 33.05.11.2016-26.2005-26.2006-000 dilanjutkan mengarah ke tenggara melewati kebun sampai pada TK 33.05.11.2016-26.2005-001 dengan koordinat  $7^{\circ} 35' 24.111''$  S dan  $109^{\circ} 41' 56.393''$  E yang terletak pada kebun;
  3. TK 33.05.11.2016-26.2005-001 dilanjutkan mengarah ke selatan melewati kebun sampai pada TK 33.05.11.2016-26.2005-002 dengan koordinat  $7^{\circ} 35' 25.035''$  S dan  $109^{\circ} 41' 56.494''$  E yang terletak pada kebun sebelah rumah Novi;
  4. TK 33.05.11.2016-26.2005-002 dilanjutkan mengarah ke selatan melewati jalan lingkungan depan rumah Novi sampai pada TK 33.05.11.2016-26.2005-003 dengan koordinat  $7^{\circ} 35' 25.727''$  S dan  $109^{\circ} 41' 56.456''$  E yang terletak pada jalan setapak bagian barat;
  5. TK 33.05.11.2016-26.2005-003 dilanjutkan mengarah ke tenggara mengikuti tepi jalan lingkungan bagian barat sampai pada TK 33.05.11.2016-26.2005-004 dengan koordinat  $7^{\circ} 35' 28.563''$  S dan  $109^{\circ} 41' 58.243''$  E yang terletak pada jalan setapak bagian tengah dekat tugu;
  6. TK 33.05.11.2016-26.2005-004 dilanjutkan mengarah ke selatan mengikuti as jalan lingkungan sampai pada TK 33.05.11.2016-26.2005-005 dengan koordinat  $7^{\circ} 35' 30.112''$  S dan  $109^{\circ} 41' 58.155''$  E yang terletak pada jalan setapak dekat tebing;
  7. TK 33.05.11.2016-26.2005-005 dilanjutkan mengarah ke selatan menyusuri pereng di kebun jati sampai pada TK 33.05.11.2016-26.2005-006 dengan koordinat  $7^{\circ} 35' 33.812''$  S dan  $109^{\circ} 41' 58.213''$  E yang terletak pada kebun jati;
  8. TK 33.05.11.2016-26.2005-006 dilanjutkan mengarah ke barat daya melewati kebun sampai pada TK 33.05.11.2016-26.2005-007 dengan koordinat  $7^{\circ} 35' 36.036''$  S dan  $109^{\circ} 41' 56.004''$  E yang terletak pada jembatan kayu;

9. TK 33.05.11.2016-26.2005-007 dilanjutkan mengarah ke selatan melewati jembatan kayu sampai pada TK 33.05.11.2016-26.2005-008 dengan koordinat  $7^{\circ} 35' 36.216''$  S dan  $109^{\circ} 41' 55.963''$  E yang terletak pada pematang sawah batas dengan kebun singkong;
10. TK 33.05.11.2016-26.2005-008 dilanjutkan mengarah ke barat laut mengikuti pematang sawah sampai pada TK 33.05.11.2016-26.2005-009 dengan koordinat  $7^{\circ} 35' 35.312''$  S dan  $109^{\circ} 41' 54.603''$  E yang terletak pada pematang sawah;
11. TK 33.05.11.2016-26.2005-009 dilanjutkan mengarah ke selatan melewati sawah sampai pada TK 33.05.11.2016-26.2005-010 dengan koordinat  $7^{\circ} 35' 37.240''$  S dan  $109^{\circ} 41' 54.531''$  E yang terletak pada pematang sawah;
12. TK 33.05.11.2016-26.2005-010 dilanjutkan mengarah ke barat daya melewati sawah sampai pada TK 33.05.11.2016-26.2005-011 dengan koordinat  $7^{\circ} 35' 38.648''$  S dan  $109^{\circ} 41' 54.088''$  E yang terletak pada pematang sawah;
13. TK 33.05.11.2016-26.2005-011 dilanjutkan mengarah ke barat daya mengikuti pematang sawah kurang lebih 13,6 meter, lalu ke arah selatan kurang lebih 12,2 meter, lalu ke arah tenggara kurang lebih 96 meter sampai pada TK 33.05.11.2016-26.2005-012 dengan koordinat  $7^{\circ} 35' 41.929''$  S dan  $109^{\circ} 41' 55.577''$  E yang terletak pada pematang sawah;
14. TK 33.05.11.2016-26.2005-012 dilanjutkan mengarah ke barat daya mengikuti pematang sawah kurang lebih 34 meter, lalu ke arah barat laut kurang lebih 11 meter, lalu ke arah barat daya kurang lebih 51 meter sampai pada TK 33.05.11.2016-26.2005-013 dengan koordinat  $7^{\circ} 35' 42.781''$  S dan  $109^{\circ} 41' 52.736''$  E yang terletak pada pematang sawah;
15. TK 33.05.11.2016-26.2005-013 dilanjutkan mengarah ke utara mengikuti pematang sawah kurang lebih 12 meter, lalu ke arah barat daya kurang lebih 13 meter, lalu ke arah tenggara kurang lebih 5 meter, lalu ke arah selatan kurang lebih 10 meter, lalu ke arah barat daya kurang lebih 5,2 meter sampai pada TK 33.05.11.2016-26.2005-014 dengan koordinat  $7^{\circ} 35' 43.097''$  S dan  $109^{\circ} 41' 52.463''$  E yang terletak pada pematang sawah;
16. TK 33.05.11.2016-26.2005-014 dilanjutkan mengarah ke selatan mengikuti pematang sawah sampai pada TK 33.05.11.2016-26.2005-015 dengan koordinat  $7^{\circ} 35' 43.175''$  S dan  $109^{\circ} 41' 52.312''$  E yang terletak pada pematang sawah;
17. TK 33.05.11.2016-26.2005-015 dilanjutkan mengarah ke barat melewati batas antara kebun dengan sawah sampai pada TK 33.05.11.2016-26.2005-016 dengan koordinat  $7^{\circ} 35' 45.747''$  S dan  $109^{\circ} 41' 52.403''$  E yang terletak pada pematang sawah;
18. TK 33.05.11.2016-26.2005-016 dilanjutkan mengarah ke barat daya melewati kebun sampai pada TK 33.05.11.2016-26.2005-017 dengan koordinat  $7^{\circ} 35' 45.416''$  S dan  $109^{\circ} 41' 51.047''$  E yang terletak pada kebun jati;

19. TK 33.05.11.2016-26.2005-017 dilanjutkan mengarah ke barat laut melewati kebun kurang lebih 20 meter, lalu ke arah barat daya sekitar 50 meter, lalu ke arah tenggara sekitar 17 meter sampai pada TK 33.05.11.2016-26.2005-018 dengan koordinat  $7^{\circ} 35' 48.725''$  S dan  $109^{\circ} 41' 49.493''$  E yang terletak pada kebun;
20. TK 33.05.11.2016-26.2005-018 dilanjutkan mengarah ke selatan melewati kebun sampai pada TK 33.05.11.2016-26.2005-019 dengan koordinat  $7^{\circ} 35' 49.548''$  S dan  $109^{\circ} 41' 48.976''$  E yang terletak pada kebun campuran;
21. TK 33.05.11.2016-26.2005-019 dilanjutkan mengarah ke barat daya melewati pekarangan depan rumah Pak Yono sampai pada TK 33.05.11.2016-26.2005-020 dengan koordinat  $7^{\circ} 35' 51.426''$  S dan  $109^{\circ} 41' 48.252''$  E yang terletak pada pekarangan depan rumah Pak Yono;
22. TK 33.05.11.2016-26.2005-020 dilanjutkan mengarah ke selatan mengikuti tepi sisi timur Jalan Kalikudu sampai pada TK 33.05.11.2016-26.2005-021 dengan koordinat  $7^{\circ} 35' 51.740''$  S dan  $109^{\circ} 41' 47.770''$  E yang terletak pada Jalan Kalikudu bagian timur;
23. TK 33.05.11.2016-26.2005-021 dilanjutkan mengarah ke barat daya melewati Jalan Kalikudu sampai pada TK 33.05.11.2016-26.2005-022 dengan koordinat  $7^{\circ} 35' 51.877''$  S dan  $109^{\circ} 41' 47.730''$  E yang terletak pada Jalan Kalikudu bagian timur;
24. TK 33.05.11.2016-26.2005-022 dilanjutkan mengarah ke selatan mengikuti tepi sisi barat Jalan Kalikudu sampai pada TK 33.05.11.2016-26.2005-023 dengan koordinat  $7^{\circ} 35' 52.003''$  S dan  $109^{\circ} 41' 47.553''$  E yang terletak pada Jalan Kalikudu bagian barat;
25. TK 33.05.11.2016-26.2005-023 dilanjutkan mengarah ke barat daya mengikuti pematang sawah kurang lebih 15 meter, lalu ke arah selatan kurang lebih 11 meter, lalu ke arah barat daya kurang lebih 9,7 meter, lalu ke arah selatan kurang lebih 8,7 meter sampai pada TK 33.05.11.2016-26.2005-024 dengan koordinat  $7^{\circ} 35' 52.383''$  S dan  $109^{\circ} 41' 47.593''$  E yang terletak pada Jalan Kalikudu bagian barat;
26. TK 33.05.11.2016-26.2005-024 dilanjutkan mengarah ke barat mengikuti pematang sawah kurang lebih 19,7 meter, lalu ke arah barat daya kurang lebih 16 meter sampai pada TK 33.05.11.2016-26.2005-025 dengan koordinat  $7^{\circ} 35' 53.574''$  S dan  $109^{\circ} 41' 46.952''$  E yang terletak pada pematang sawah;
27. TK 33.05.11.2016-26.2005-025 dilanjutkan mengarah ke barat laut menyusuri as sungai kalimati sampai pada TK 33.05.11.2016-26.2005-026 dengan koordinat  $7^{\circ} 35' 54.001''$  S dan  $109^{\circ} 41' 45.937''$  E yang terletak pada pematang sawah sebelah sungai;
28. TK 33.05.11.2016-26.2005-026 dilanjutkan mengarah ke barat melewati kebun sampai pada TK 33.05.11.2016-26.2005-027 dengan koordinat  $7^{\circ} 35' 50.639''$  S dan  $109^{\circ} 41' 44.635''$  E yang terletak pada sungai;

29. TK 33.05.11.2016-26.2005-027 dilanjutkan mengarah ke barat laut mengikuti pematang sawah kurang lebih 87,4 meter, lalu ke arah timur laut kurang lebih 70 meter, lalu ke arah barat kurang lebih 9 meter, lalu ke arah barat laut kurang lebih 25 meter, lalu ke arah timur laut kurang lebih 10 meter sampai pada TK 33.05.11.2016-26.2005-028 dengan koordinat  $7^{\circ} 35' 50.551''$  S dan  $109^{\circ} 41' 43.861''$  E yang terletak pada kebun;
30. TK 33.05.11.2016-26.2005-028 dilanjutkan mengarah ke barat laut mengikuti pematang sawah kurang lebih 9,2 meter, lalu ke arah timur laut kurang lebih 16,9 meter, lalu ke arah barat laut kurang lebih 11,4 meter, lalu ke arah timur laut kurang lebih 27 meter sampai pada TK 33.05.11.2016-26.2005-029 dengan koordinat  $7^{\circ} 35' 45.787''$  S dan  $109^{\circ} 41' 43.606''$  E yang terletak pada pematang sawah;
31. TK 33.05.11.2016-26.2005-029 dilanjutkan mengarah ke timur menyusuri sebelah rumah Pak Martono sampai pada TK 33.05.11.2016-26.2005-030 dengan koordinat  $7^{\circ} 35' 44.032''$  S dan  $109^{\circ} 41' 44.020''$  E yang terletak pada sebelah rumah Pak Martono (Krakal);
32. TK 33.05.11.2016-26.2005-030 dilanjutkan mengarah ke barat laut mengikuti as Jalan Desa Krakal-Kaligending sampai pada TK 33.05.11.2016-26.2005-031 dengan koordinat  $7^{\circ} 35' 43.709''$  S dan  $109^{\circ} 41' 44.292''$  E yang terletak pada jalan lingkungan;
33. TK 33.05.11.2016-26.2005-031 dilanjutkan mengarah ke barat daya mengikuti pematang sawah kurang lebih 86,2 meter, lalu ke arah barat laut kurang lebih 43,5 meter sampai pada TK 33.05.11.2016-26.2005-032 dengan koordinat  $7^{\circ} 35' 42.194''$  S dan  $109^{\circ} 41' 42.547''$  E yang terletak pada jalan lingkungan;
34. TK 33.05.11.2016-26.2005-032 dilanjutkan mengarah ke selatan menyusuri as sungai sampai pada TK 33.05.11.2016-26.2005-033 dengan koordinat  $7^{\circ} 35' 42.922''$  S dan  $109^{\circ} 41' 38.878''$  E yang terletak pada sungai;
35. TK 33.05.11.2016-26.2005-033 dilanjutkan mengarah ke tenggara melewati sungai sampai pada TK 33.05.11.2016-26.2005-034 dengan koordinat  $7^{\circ} 35' 48.161''$  S dan  $109^{\circ} 41' 39.698''$  E yang terletak pada sungai;
36. TK 33.05.11.2016-26.2005-034 dilanjutkan mengarah ke tenggara mengikuti pematang sawah kurang lebih 204 meter, lalu ke arah selatan kurang lebih 13 meter, lalu ke arah barat daya 7 meter, lalu ke arah tenggara kurang lebih 40,3 meter, lalu ke arah timur laut kurang lebih 4,3 meter, sampai pada TK 33.05.11.2016-26.2005-035 dengan koordinat  $7^{\circ} 35' 48.660''$  S dan  $109^{\circ} 41' 39.879''$  E yang terletak pada tepi sungai bagian selatan;
37. TK 33.05.11.2016-26.2005-035 dilanjutkan mengarah ke tenggara mengikuti pematang sawah kurang lebih 28,5 meter, lalu ke arah timur laut kurang lebih 7,4 meter, lalu ke arah tenggara kurang lebih 30 meter, lalu ke arah barat daya kurang lebih 7 meter, lalu ke arah tenggara kurang lebih 39 meter sampai pada TK 33.05.11.2016-26.2005-036 dengan koordinat  $7^{\circ} 35' 55.636''$  S dan  $109^{\circ} 41' 42.723''$  E yang terletak pada pematang sawah;

38. TK 33.05.11.2016-26.2005-036 dilanjutkan mengarah ke barat daya mengikuti pematang sawah kurang lebih 51,6 meter, lalu ke arah tenggara kurang lebih 125 meter, lalu ke arah selatan kurang lebih 64,8 meter, lalu ke arah sampai pada TK 33.05.11.2016-26.2005-037 dengan koordinat  $7^{\circ} 35' 57.091''$  S dan  $109^{\circ} 41' 45.515''$  E yang terletak pada pematang sawah;
39. TK 33.05.11.2016-26.2005-037 dilanjutkan mengarah ke barat daya mengikuti pematang sawah kurang lebih 70,8 meter, lalu ke arah tenggara kurang lebih 25 meter, lalu ke arah timur laut kurang lebih 31,5 meter, lalu ke arah tenggara kurang lebih 40,8 meter sampai pada TK 33.05.11.2016-26.2005-038 dengan koordinat  $7^{\circ} 36' 1.933''$  S dan  $109^{\circ} 41' 48.352''$  E yang terletak pada pematang sawah;
40. TK 33.05.11.2016-26.2005-038 dilanjutkan mengarah ke barat menyusuri as parit sampai pada TK 33.05.11.2016-26.2005-039 dengan koordinat  $7^{\circ} 36' 3.307''$  S dan  $109^{\circ} 41' 48.493''$  E yang terletak pada pematang sawah;
41. TK 33.05.11.2016-26.2005-039 dilanjutkan mengarah ke barat daya mengikuti pematang sawah kurang lebih 119,5 meter, lalu ke arah barat kurang lebih 47,2 meter, lalu ke arah tenggara 128,9 meter, lalu ke arah barat daya kurang lebih 26,7 meter, lalu ke arah tenggara 22,5 meter sampai pada TK 33.05.11.2016-26.2005-040 dengan koordinat  $7^{\circ} 36' 3.848''$  S dan  $109^{\circ} 41' 46.759''$  E yang terletak pada parit;
42. TK 33.05.11.2016-26.2005-040 dilanjutkan mengarah ke barat daya mengikuti pematang sawah sampai pada TK 33.05.11.2016-26.2005-041 dengan koordinat  $7^{\circ} 36' 9.675''$  S dan  $109^{\circ} 41' 44.822''$  E yang terletak pada pematang sawah;
43. TK 33.05.11.2016-26.2005-041 dilanjutkan mengarah ke barat mengikuti batas tegalan-sawah sampai pada TK 33.05.11.2016-26.2005-042 dengan koordinat  $7^{\circ} 36' 10.230''$  S dan  $109^{\circ} 41' 43.902''$  E yang terletak pada tegalan;
44. TK 33.05.11.2016-26.2005-042 dilanjutkan mengarah ke selatan mengikuti pematang sawah sampai pada TK 33.05.11.2016-26.2005-043 dengan koordinat  $7^{\circ} 36' 10.357''$  S dan  $109^{\circ} 41' 41.527''$  E yang terletak pada pematang sawah-tegalan;
45. TK 33.05.11.2016-26.2005-043 dilanjutkan mengarah ke barat daya melewati kebun sampai pada TK 33.05.11.2016-26.2005-044 dengan koordinat  $7^{\circ} 36' 12.187''$  S dan  $109^{\circ} 41' 40.837''$  E yang terletak pada kebun;
46. TK 33.05.11.2016-26.2005-044 dilanjutkan mengarah ke tenggara menyusuri as parit sampai pada TK 33.05.11.2016-26.2005-045 dengan koordinat  $7^{\circ} 36' 13.160''$  S dan  $109^{\circ} 41' 39.789''$  E yang terletak pada parit;
47. TK 33.05.11.2016-26.2005-045 dilanjutkan mengarah ke selatan melewati tegalan sampai pada TK 33.05.11.2016-26.2005-046 dengan koordinat  $7^{\circ} 36' 13.862''$  S dan  $109^{\circ} 41' 41.006''$  E yang terletak pada parit;
48. TK 33.05.11.2016-26.2005-046 dilanjutkan mengarah ke barat daya melewati tegalan sampai pada TK 33.05.11.2016-26.2005-047 dengan koordinat  $7^{\circ} 36' 14.964''$  S dan  $109^{\circ} 41' 40.659''$  E yang terletak pada tegalan;

49. TK 33.05.11.2016-26.2005-047 dilanjutkan mengarah ke barat melewati kebun sampai pada TK 33.05.11.2016-26.2005-048 dengan koordinat 7° 36' 16.519" S dan 109° 41' 39.695" E yang terletak pada kebun;
50. TK 33.05.11.2016-26.2005-048 dilanjutkan mengarah ke timur melewati kebun jati sampai pada TK 33.05.11.2016-26.2005-049 dengan koordinat 7° 36' 17.468" S dan 109° 41' 37.653" E yang terletak pada kebun;
51. TK 33.05.11.2016-26.2005-049 dilanjutkan mengarah ke barat daya melewati kebun jati kurang lebih 30 meter, lalu ke arah tenggara kurang lebih 65 meter, lalu ke arah timur laut kurang lebih 20 meter sampai pada TK 33.05.11.2016-26.2005-050 dengan koordinat 7° 36' 17.509" S dan 109° 41' 37.956" E yang terletak pada kebun jati;
52. TK 33.05.11.2016-26.2005-050 dilanjutkan mengarah ke tenggara melewati tegalan kurang lebih 80 meter, lalu ke arah selatan kurang lebih 40 meter sampai pada TK 33.05.11.2016-26.2005-051 dengan koordinat 7° 36' 19.115" S dan 109° 41' 39.192" E yang terletak pada tegalan;
53. TK 33.05.11.2016-26.2005-051 dilanjutkan mengarah ke tenggara mengikuti pematang sawah sampai pada TK 33.05.11.2016-26.2005-052 dengan koordinat 7° 36' 21.702" S dan 109° 41' 41.465" E yang terletak pada pematang sawah;
54. TK 33.05.11.2016-26.2005-052 dilanjutkan mengarah ke barat daya menyusuri as saluran air sampai pada TK 33.05.11.2016-26.2005-053 dengan koordinat 7° 36' 23.312" S dan 109° 41' 42.699" E yang terletak pada saluran air;
55. TK 33.05.11.2016-26.2005-053 dilanjutkan mengarah ke barat laut melewati kebun sampai pada TK 33.05.11.2016-26.2005-054 dengan koordinat 7° 36' 24.051" S dan 109° 41' 41.406" E yang terletak pada saluran air;
56. TK 33.05.11.2016-26.2005-054 dilanjutkan mengarah ke selatan melewati batas antara kebun dan sawah sampai pada TK 33.05.11.2016-26.2005-055 dengan koordinat 7° 36' 23.501" S dan 109° 41' 39.712" E yang terletak pada kebun;
57. TK 33.05.11.2016-26.2005-055 dilanjutkan mengarah ke barat melewati kebun sampai pada TK 33.05.11.2016-26.2005-056 dengan koordinat 7° 36' 23.922" S dan 109° 41' 39.632" E yang terletak pada kebun;
58. TK 33.05.11.2016-26.2005-056 dilanjutkan mengarah ke tenggara mengikuti pematang sawah kurang lebih 10 meter, lalu ke arah barat daya kurang lebih 12 meter, lalu ke arah barat laut kurang lebih 43,4 meter, lalu ke arah barat daya kurang lebih 40,3 meter sampai pada TK 33.05.11.2016-26.2005-057 dengan koordinat 7° 36' 23.917" S dan 109° 41' 39.108" E yang terletak pada pematang sawah;
59. TK 33.05.11.2016-26.2005-057 dilanjutkan mengarah ke barat melewati tegalan sampai pada TK 33.05.11.2016-26.2005-058 dengan koordinat 7° 36' 24.216" S dan 109° 41' 37.379" E yang terletak pada tegalan dekat sawah;

60. TK 33.05.11.2016-26.2005-058 dilanjutkan mengarah ke tenggara menyusuri as sungai sampai pada TK 33.05.11.2016-26.2005-059 dengan koordinat  $7^{\circ} 36' 24.247''$  S dan  $109^{\circ} 41' 36.486''$  E yang terletak pada sungai;
61. TK 33.05.11.2016-26.2005-059 dilanjutkan mengarah ke utara mengikuti pematang sawah kurang lebih 71,3 meter, lalu ke arah barat laut kurang lebih 50 meter, lalu ke arah timur laut kurang lebih 15 meter, lalu ke arah utara kurang lebih 73,7 meter sampai pada TK 33.05.11.2016-26.2005-060 dengan koordinat  $7^{\circ} 36' 20.559''$  S dan  $109^{\circ} 41' 32.480''$  E yang terletak pada sungai;
62. TK 33.05.11.2016-26.2005-060 dilanjutkan mengarah ke barat daya menyusuri as saluran air sampai pada TK 33.05.11.2016-26.2005-061 dengan koordinat  $7^{\circ} 36' 14.599''$  S dan  $109^{\circ} 41' 31.106''$  E yang terletak pada pematang sawah;
63. TK 33.05.11.2016-26.2005-061 dilanjutkan mengarah ke selatan mengikuti pematang sawah sampai pada TK 33.05.11.2016-26.2005-062 dengan koordinat  $7^{\circ} 36' 15.152''$  S dan  $109^{\circ} 41' 29.841''$  E yang terletak pada saluran air;
64. TK 33.05.11.2016-26.2005-062 dilanjutkan mengarah ke barat menyusuri as saluran air sampai pada TK 33.05.11.2016-26.2005-063 dengan koordinat  $7^{\circ} 36' 15.532''$  S dan  $109^{\circ} 41' 29.869''$  E yang terletak pada pematang sawah;
65. TK 33.05.11.2016-26.2005-063 dilanjutkan mengarah ke timur melewati hutan sampai pada TK 33.05.11.2016-26.2005-064 dengan koordinat  $7^{\circ} 36' 14.211''$  S dan  $109^{\circ} 41' 27.734''$  E yang terletak pada saluran air dekat hutan;
66. TK 33.05.11.2016-26.2005-064 dilanjutkan mengarah ke barat laut melewati hutan sampai pada TK 33.05.11.2016-26.2005-065 dengan koordinat  $7^{\circ} 36' 13.793''$  S dan  $109^{\circ} 41' 32.183''$  E yang terletak pada tegalan;
67. TK 33.05.11.2016-26.2005-065 dilanjutkan mengarah ke barat laut menyusuri tebing sampai pada TK 33.05.11.2016-26.2005-066 dengan koordinat  $7^{\circ} 36' 12.316''$  S dan  $109^{\circ} 41' 31.759''$  E yang terletak pada hutan;
68. TK 33.05.11.2016-26.2005-066 dilanjutkan mengarah ke timur laut menyusuri tebing sampai pada TK 33.05.11.2016-26.2005-067 dengan koordinat  $7^{\circ} 36' 11.849''$  S dan  $109^{\circ} 41' 30.308''$  E yang terletak pada tebing di hutan;
69. TK 33.05.11.2016-26.2005-067 dilanjutkan mengarah ke tenggara melewati kebun jati campuran sampai pada TK 33.05.11.2016-26.2005-068 dengan koordinat  $7^{\circ} 36' 8.043''$  S dan  $109^{\circ} 41' 33.867''$  E yang terletak pada ujung tebing di hutan;
70. TK 33.05.11.2016-26.2005-068 dilanjutkan mengarah ke barat menyusuri saluran air sampai pada TK 33.05.11.2016-26.2005-069 dengan koordinat  $7^{\circ} 36' 9.208''$  S dan  $109^{\circ} 41' 34.962''$  E yang terletak pada kebun jati campuran;
71. TK 33.05.11.2016-26.2005-069 dilanjutkan mengarah ke tenggara melewati kebun jati sampai pada TK 33.05.11.2016-26.2005-070 dengan koordinat  $7^{\circ} 36' 9.282''$  S dan  $109^{\circ} 41' 34.573''$  E yang terletak pada saluran air;

72. TK 33.05.11.2016-26.2005-070 dilanjutkan mengarah ke timur laut melewati kebun jati sampai pada TK 33.05.11.2016-26.2005-071 dengan koordinat 7° 36' 10.297" S dan 109° 41' 35.046" E yang terletak pada kebun jati;
73. TK 33.05.11.2016-26.2005-071 dilanjutkan mengarah ke barat laut melewati kebun jati sampai pada TK 33.05.11.2016-26.2005-072 dengan koordinat 7° 36' 7.423" S dan 109° 41' 38.660" E yang terletak pada kebun jati;
74. TK 33.05.11.2016-26.2005-072 dilanjutkan mengarah ke barat menyusuri as saluran air sampai pada TK 33.05.11.2016-26.2005-073 dengan koordinat 7° 36' 5.233" S dan 109° 41' 36.207" E yang terletak pada saluran air;
75. TK 33.05.11.2016-26.2005-073 dilanjutkan mengarah ke barat melewati lereng sampai pada TK 33.05.11.2016-26.2005-074 dengan koordinat 7° 36' 5.466" S dan 109° 41' 31.720" E yang terletak pada saluran air dekat padang rumput;
76. TK 33.05.11.2016-26.2005-074 dilanjutkan mengarah ke barat daya menyusuri pereng di kebun sampai pada TK 33.05.11.2016-26.2005-075 dengan koordinat 7° 36' 14.089" S dan 109° 41' 17.314" E yang terletak pada tepi tebing di kebun akasia; dan
77. TK 33.05.11.2016-26.2005-075 dilanjutkan mengarah ke sampai pada TK 33.05.11.2016-26.2003-26.2005-000 dengan koordinat 7° 36' 14.327" S dan 109° 41' 15.753" E yang terletak pada Simpul batas antara Desa Krakal Kecamatan Alian dengan Desa Pencil dan Desa Kaligending Kecamatan Karangsembung.

#### Bagian Ketujuh Belas

#### Peta Batas Desa

#### Pasal 36

- (1) Peta Batas Desa di Kecamatan Alian sebagaimana dimaksud dalam Pasal 5, Pasal 7, Pasal 9, Pasal 11, Pasal 13, Pasal 15, Pasal 17, Pasal 19, Pasal 21, Pasal 23, Pasal 25, Pasal 27, Pasal 29, Pasal 31, Pasal 33, Pasal 35 tercantum dalam Lampiran I sampai dengan Lampiran XVI yang merupakan bagian tidak terpisahkan dari Peraturan Bupati ini; dan
- (2) Besar skala pada Peta Batas Desa terhadap masing-masing Desa tercantum dalam Lampiran I sampai dengan Lampiran XVI yang merupakan bagian tidak terpisahkan dari Peraturan Bupati ini.

BAB III  
KETENTUAN PENUTUP

Pasal 37

Peraturan Bupati ini mulai berlaku pada tanggal diundangkan.

Agar setiap orang dapat mengetahuinya, memerintahkan pengundangan Peraturan Bupati ini dengan penempatannya dalam Berita Daerah Kabupaten Kebumen.

Ditetapkan di Kebumen  
pada tanggal 29 April 2024  
BUPATI KEBUMEN,

ttd.

ARIF SUGIYANTO

Diundangkan di Kebumen  
pada tanggal 29 April 2024  
SEKRETARIS DAERAH  
KABUPATEN KEBUMEN,

ttd.

EDI RIANTO

BERITA DAERAH KABUPATEN KEBUMEN TAHUN 2024 NOMOR 29

Salinan sesuai dengan aslinya  
KEPALA BAGIAN HUKUM  
SEKRETARIAT DAERAH KABUPATEN KEBUMEN,

ttd.

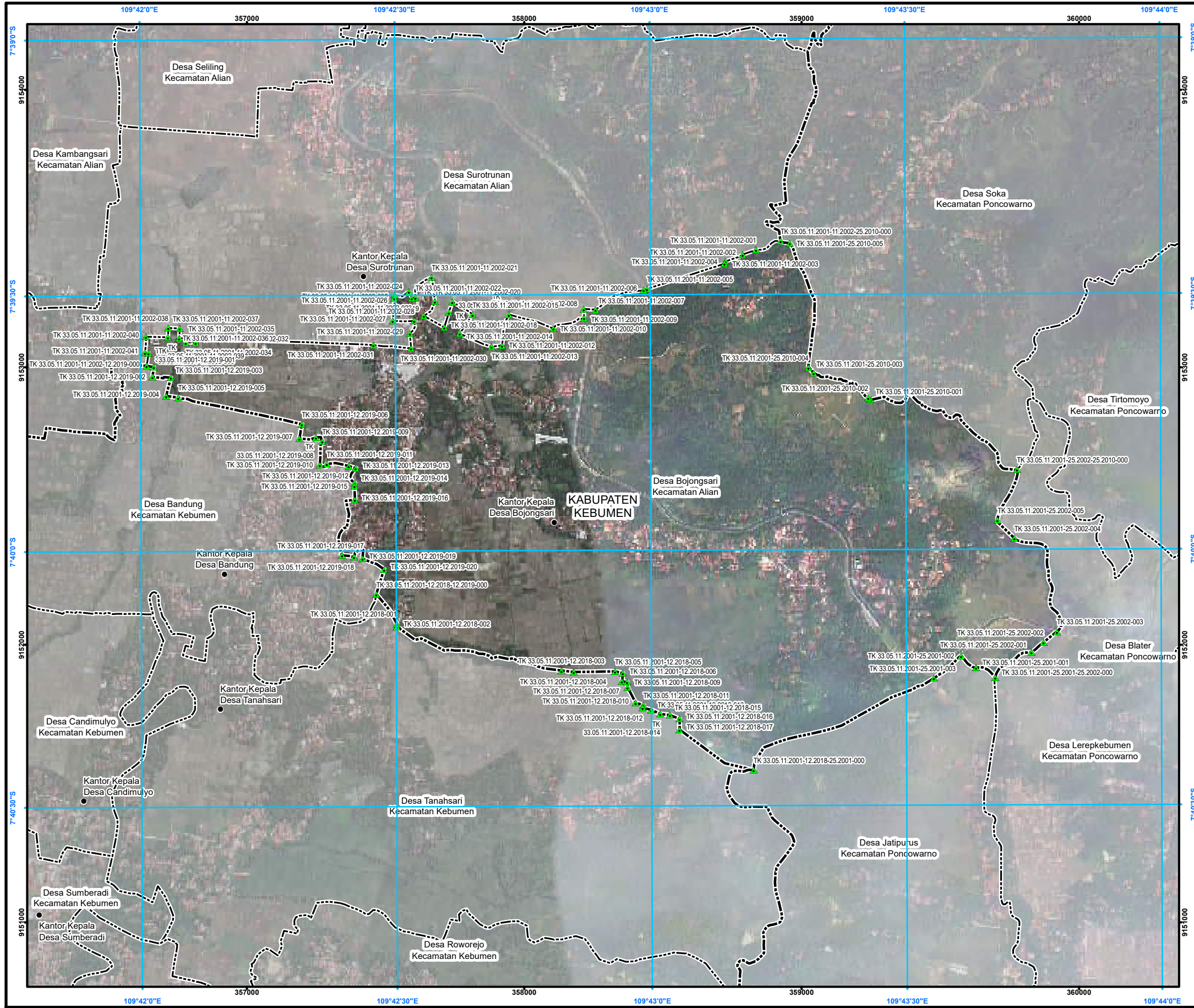
AKHMAD HARUN, S.H.

Pembina Tk. I

NIP 19690809 199803 1 006

LAMPIRAN I  
 PERATURAN BUPATI KEBUMEN  
 NOMOR 29 TAHUN 2024  
 TENTANG  
 PENETAPAN DAN PENEGASAN BATAS DESA DI KECAMATAN ALIAN KABUPATEN KEBUMEN

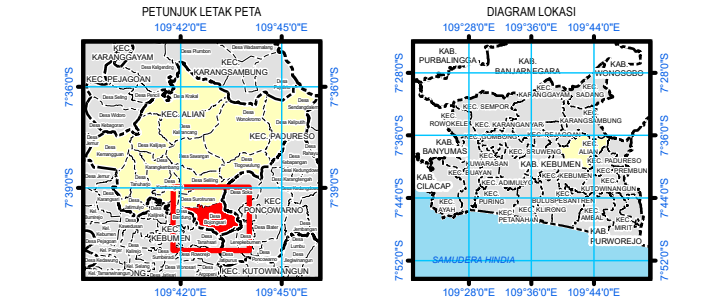
**PETA BATAS DESA BOJONGSARI KECAMATAN ALIAN KABUPATEN KEBUMEN**



## PETA BATAS DESA

Kode Wilayah : 33.05.11.2001  
**DESA BOJONGSARI**  
 KECAMATAN ALIAN  
 KABUPATEN KEBUMEN  
 PROVINSI JAWA TENGAH

**SKALA 1:15.000**



Sistem Proyeksi : Transverse Mercator  
 Sistem Grid : Grid Geografi dan Grid Universal Transverse Mercator  
 Datum Horizontal : SRGI 2013

**DIBUAT DAN DITERBITKAN OLEH:**  
 PEMERINTAH KABUPATEN KEBUMEN  
 JI. HM Sarbini No.22, Kebumen, Bumirejo, Kec. Kebumen,  
 Kabupaten Kebumen, Jawa Tengah  
 Email: [dispermades@kebumenkab.go.id](mailto:dispermades@kebumenkab.go.id) Telp. (0287) 381662  
 © Copyright 2023, All Rights Reserved.

© Hak cipta dilindungi oleh Undang-Undang Republik Indonesia

**KETERANGAN**

- ▲ Titik Kartometrik
- Fasilitas Umum dan Bangunan Lainnya
- - - - - Batas Kabupaten/Kota
- - - - - Batas Kecamatan
- - - - - Batas Desa/Kelurahan

**Daftar Titik Kartometrik**

NO	TITIK KARTOMETRIK	KOORDINAT Lintang	Koordinat Bujur	NO	TITIK KARTOMETRIK	KOORDINAT Lintang	Koordinat Bujur
1	TK 33.05.11.2001-12.2019-001	7°43'30.84"	109°42'59.94"	1	TK 33.05.11.2001-12.2019-001	7°43'30.84"	109°42'59.94"
2	TK 33.05.11.2001-12.2019-002	7°43'30.84"	109°42'59.94"	2	TK 33.05.11.2001-12.2019-002	7°43'30.84"	109°42'59.94"

**Sumber Peta :**

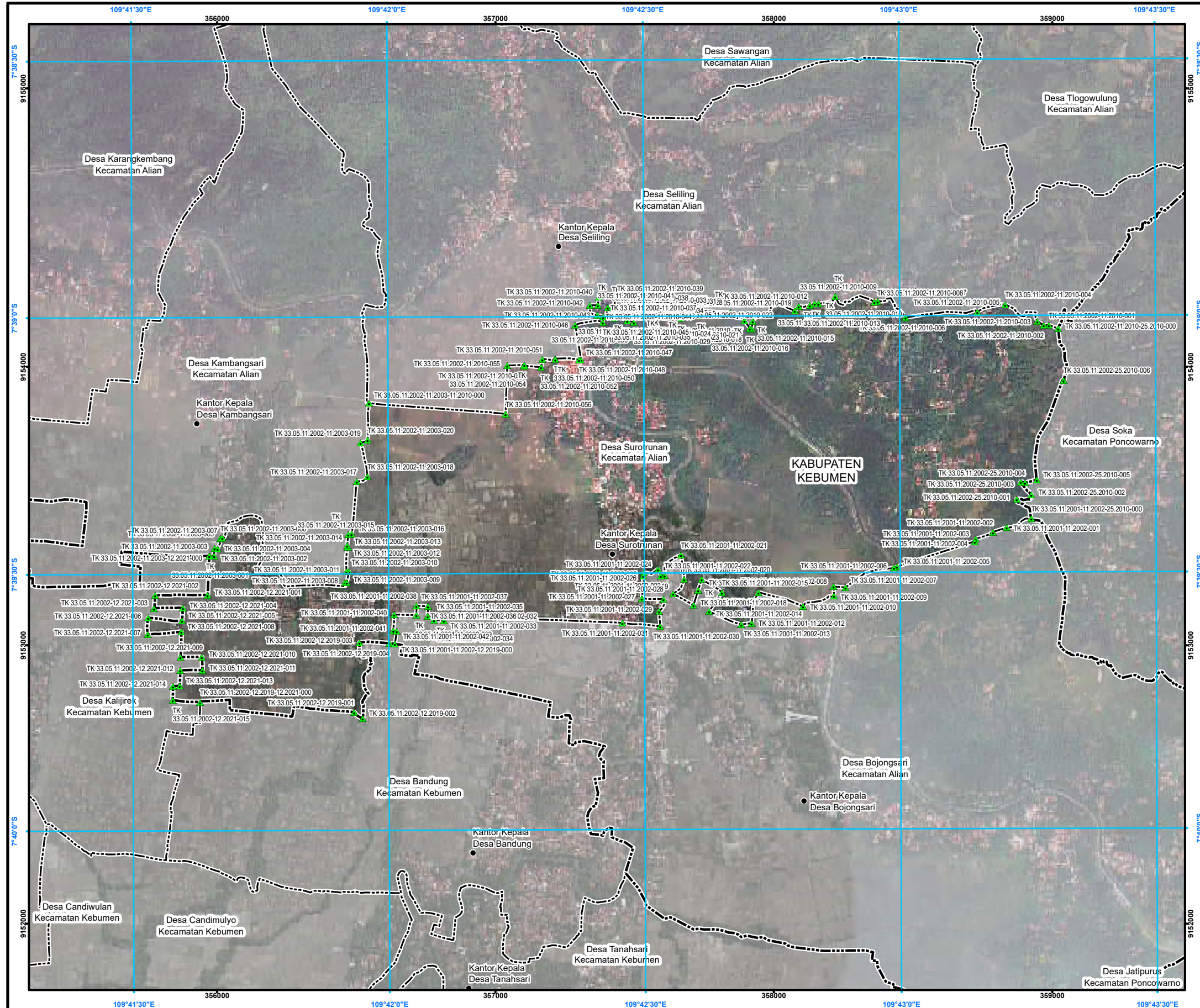
- Citra Tegak Satelit Resolusi Sangat Tinggi Tahun Akuisisi 2013-2015 dengan resolusi spasial 0.5 meter – Badan Informasi Geospasial
- Citra Satelit Resolusi Tinggi (Google Online Service Map) Tahun Unduh 2022
- Data batas wilayah administrasi desa/kelurahan hasil kegiatan Penetapan dan Penegasan Batas Desa Kabupaten Kebumen Tahun 2023
- Data batas desa/kelurahan hasil delineasi secara kartometrik tanpa kesepakatan tahun 2019 - Pusat Pemetaan Batas Wilayah
- Data batas wilayah administrasi kabupaten/kota

**Riwayat Peta :** Peta ini dibuat berdasarkan hasil penggambaran batas yang dilakukan dengan kesepakatan antar Kepala Desa / Lurah dan diketahui oleh Tim Penetapan dan Penegasan Batas Desa Tingkat Kabupaten Kebumen

**BUPATI KEBUMEN,**  
 ttd.  
**ARIF SUGIYANTO**

LAMPIRAN II  
 PERATURAN BUPATI KEBUMEN  
 NOMOR 29 TAHUN 2024  
 TENTANG  
 PENETAPAN DAN PENEGASAN BATAS DESA DI KECAMATAN ALIAN KABUPATEN KEBUMEN

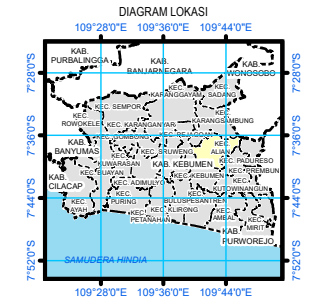
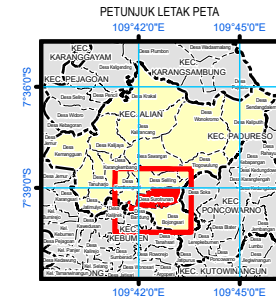
PETA BATAS DESA SUROTRUNAN KECAMATAN ALIAN KABUPATEN KEBUMEN



**PETA BATAS DESA**

Kode Wilayah : 33.05.11.2002  
**DESA SUROTRUNAN**  
 KECAMATAN ALIAN  
 KABUPATEN KEBUMEN  
 PROVINSI JAWA TENGAH

U  
 SKALA 1:15.000  
 0 50 100 200 300 400  
 Meter



Sistem Proyeksi : Transverse Mercator  
 Sistem Grid : Grid Geografi dan Grid Universal Transverse Mercator  
 Datum Horizontal : SRGI 2013



DIBUAT DAN DITERBITKAN OLEH:  
 PEMERINTAH KABUPATEN KEBUMEN  
 Jl. HM Sarbini No.22, Kebumen, Bumirejo, Kec. Kebumen,  
 Kabupaten Kebumen, Jawa Tengah  
 Email: [dispermades@kebumenkab.go.id](mailto:dispermades@kebumenkab.go.id) Telp. (0287) 381662  
 © Copyright 2023, All Rights Reserved.

© Hak cipta dilindungi oleh Undang-Undang Republik Indonesia

**KETERANGAN**

- ▲ Titik Kartometrik
- Fasilitas Umum dan Bangunan Lainnya
- Batas Kabupaten/Kota
- Batas Kecamatan
- Batas Desa/Kelurahan

**Daftar Titik Kartometrik**

No	PITIK	KARTOMETRIK	Koordinat					No	PITIK	KARTOMETRIK	Koordinat				
			UTARA	BUMERANG	TIKANG	UTARA	BUMERANG				TIKANG	UTARA	BUMERANG	TIKANG	
1	TK	33.05.11.2002-11.2010-040	9155000	356000	109°42'00"E	9155000	356000	109°42'00"E	9155000	356000	109°42'00"E	9155000	356000	109°42'00"E	

Sumber Peta : - Citra Tegak Satelit Resolusi Sangat Tinggi Tahun Akuisisi 2013-2015 dengan resolusi spasial 0.5 meter – Badan Informasi Geospasial  
 - Citra Satelit Resolusi Tinggi (Google Online Service Map) Tahun Unduh 2022  
 - Data batas wilayah administrasi desa/kelurahan hasil kegiatan Penetapan dan Penegasan Batas Desa Kabupaten Kebumen Tahun 2023  
 - Data batas desa/kelurahan hasil delineasi secara kartometrik tanpa kesepakatan tahun 2019 - Pusat Pemetaan Batas Wilayah  
 - Data batas wilayah administrasi kabupaten/kota

Riwayat Peta : Peta ini dibuat berdasarkan hasil penggambaran batas yang dilakukan dengan kesepakatan antar Kepala Desa / Lurah dan diketahui oleh Tim Penetapan dan Penegasan Batas Desa tingkat Kabupaten Kebumen

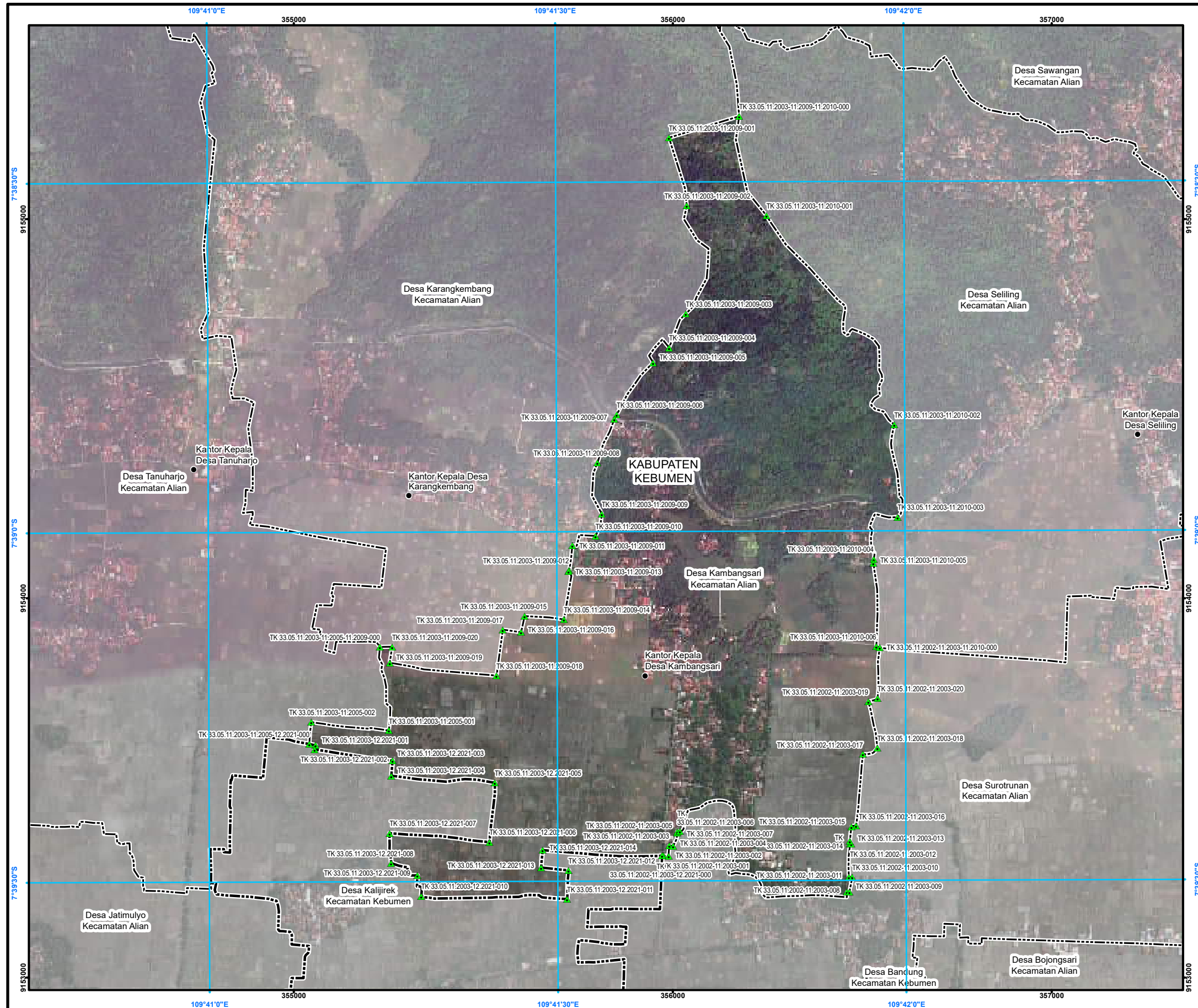
BUPATI KEBUMEN,

ttd.

ARIF SUGIYANTO

LAMPIRAN III  
 PERATURAN BUPATI KEBUMEN  
 NOMOR 29 TAHUN 2024  
 TENTANG  
 PENETAPAN DAN PENEGASAN BATAS DESA DI KECAMATAN ALIAN KABUPATEN KEBUMEN

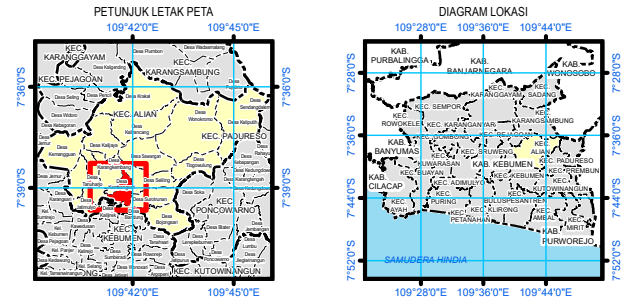
PETA BATAS DESA KAMBANGSARI KECAMATAN ALIAN KABUPATEN KEBUMEN



**PETA BATAS DESA**

Kode Wilayah : 33.05.11.2003  
**DESA KAMBANGSARI**  
 KECAMATAN ALIAN  
 KABUPATEN KEBUMEN  
 PROVINSI JAWA TENGAH

U SKALA 1:11.000  
 0 50 100 200 300 400 Meter



Sistem Proyeksi : Transverse Mercator  
 Sistem Grid : Grid Geografi dan Grid Universal Transverse Mercator  
 Datum Horizontal : SRGI 2013

**DIBUAT DAN DITERBITKAN OLEH:**  
 PEMERINTAH KABUPATEN KEBUMEN  
 Jl. HM Sarbini No.22, Kebumen, Bumirejo, Kec. Kebumen,  
 Kabupaten Kebumen, Jawa Tengah  
 Email: [dispermades@kebumenkab.go.id](mailto:dispermades@kebumenkab.go.id) Telp. (0287) 381662  
 © Copyright 2023, All Rights Reserved.  
 © Hak cipta dilindungi oleh Undang-Undang Republik Indonesia

**KETERANGAN**  
 ▲ Titik Kartometrik  
 ● Fasilitas Umum dan Bangunan Lainnya  
 - - - - - Batas Kabupaten/Kota  
 - - - - - Batas Kecamatan  
 - - - - - Batas Desa/Kelurahan

**Daftar Titik Kartometrik**

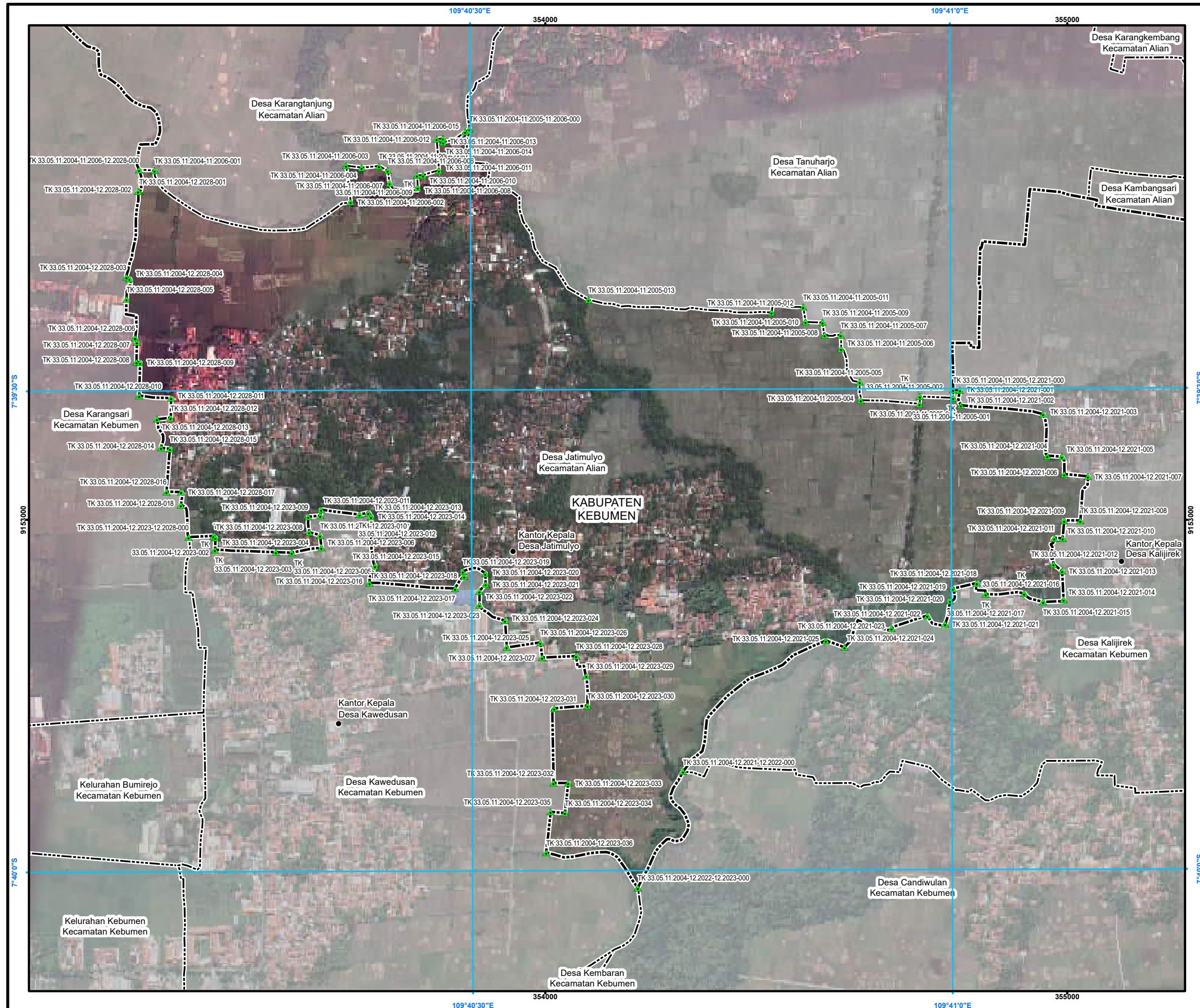
NO	TIPE	KOORDINAT GEODESIK	KOORDINAT UTM
		LANTANG	BUNDA
1	TK	33.05.11.2003-11.2009-001	355000 738330
2	TK	33.05.11.2003-11.2009-002	355000 738330
3	TK	33.05.11.2003-11.2009-003	355000 738330
4	TK	33.05.11.2003-11.2009-004	355000 738330
5	TK	33.05.11.2003-11.2009-005	355000 738330
6	TK	33.05.11.2003-11.2009-006	355000 738330
7	TK	33.05.11.2003-11.2009-007	355000 738330
8	TK	33.05.11.2003-11.2009-008	355000 738330
9	TK	33.05.11.2003-11.2009-009	355000 738330
10	TK	33.05.11.2003-11.2009-010	355000 738330
11	TK	33.05.11.2003-11.2009-011	355000 738330
12	TK	33.05.11.2003-11.2009-012	355000 738330
13	TK	33.05.11.2003-11.2009-013	355000 738330
14	TK	33.05.11.2003-11.2009-014	355000 738330
15	TK	33.05.11.2003-11.2009-015	355000 738330
16	TK	33.05.11.2003-11.2009-016	355000 738330
17	TK	33.05.11.2003-11.2009-017	355000 738330
18	TK	33.05.11.2003-11.2009-018	355000 738330
19	TK	33.05.11.2003-11.2009-019	355000 738330
20	TK	33.05.11.2003-11.2009-020	355000 738330
21	TK	33.05.11.2003-11.2009-021	355000 738330
22	TK	33.05.11.2003-11.2009-022	355000 738330
23	TK	33.05.11.2003-11.2009-023	355000 738330
24	TK	33.05.11.2003-11.2009-024	355000 738330
25	TK	33.05.11.2003-11.2009-025	355000 738330
26	TK	33.05.11.2003-11.2009-026	355000 738330
27	TK	33.05.11.2003-11.2009-027	355000 738330
28	TK	33.05.11.2003-11.2009-028	355000 738330
29	TK	33.05.11.2003-11.2009-029	355000 738330
30	TK	33.05.11.2003-11.2009-030	355000 738330
31	TK	33.05.11.2003-11.2009-031	355000 738330
32	TK	33.05.11.2003-11.2009-032	355000 738330
33	TK	33.05.11.2003-11.2009-033	355000 738330
34	TK	33.05.11.2003-11.2009-034	355000 738330
35	TK	33.05.11.2003-11.2009-035	355000 738330
36	TK	33.05.11.2003-11.2009-036	355000 738330
37	TK	33.05.11.2003-11.2009-037	355000 738330
38	TK	33.05.11.2003-11.2009-038	355000 738330
39	TK	33.05.11.2003-11.2009-039	355000 738330
40	TK	33.05.11.2003-11.2009-040	355000 738330
41	TK	33.05.11.2003-11.2009-041	355000 738330
42	TK	33.05.11.2003-11.2009-042	355000 738330
43	TK	33.05.11.2003-11.2009-043	355000 738330
44	TK	33.05.11.2003-11.2009-044	355000 738330
45	TK	33.05.11.2003-11.2009-045	355000 738330
46	TK	33.05.11.2003-11.2009-046	355000 738330
47	TK	33.05.11.2003-11.2009-047	355000 738330
48	TK	33.05.11.2003-11.2009-048	355000 738330
49	TK	33.05.11.2003-11.2009-049	355000 738330
50	TK	33.05.11.2003-11.2009-050	355000 738330
51	TK	33.05.11.2003-11.2009-051	355000 738330
52	TK	33.05.11.2003-11.2009-052	355000 738330
53	TK	33.05.11.2003-11.2009-053	355000 738330
54	TK	33.05.11.2003-11.2009-054	355000 738330
55	TK	33.05.11.2003-11.2009-055	355000 738330
56	TK	33.05.11.2003-11.2009-056	355000 738330
57	TK	33.05.11.2003-11.2009-057	355000 738330
58	TK	33.05.11.2003-11.2009-058	355000 738330
59	TK	33.05.11.2003-11.2009-059	355000 738330
60	TK	33.05.11.2003-11.2009-060	355000 738330
61	TK	33.05.11.2003-11.2009-061	355000 738330
62	TK	33.05.11.2003-11.2009-062	355000 738330
63	TK	33.05.11.2003-11.2009-063	355000 738330
64	TK	33.05.11.2003-11.2009-064	355000 738330
65	TK	33.05.11.2003-11.2009-065	355000 738330
66	TK	33.05.11.2003-11.2009-066	355000 738330
67	TK	33.05.11.2003-11.2009-067	355000 738330
68	TK	33.05.11.2003-11.2009-068	355000 738330
69	TK	33.05.11.2003-11.2009-069	355000 738330
70	TK	33.05.11.2003-11.2009-070	355000 738330
71	TK	33.05.11.2003-11.2009-071	355000 738330
72	TK	33.05.11.2003-11.2009-072	355000 738330
73	TK	33.05.11.2003-11.2009-073	355000 738330
74	TK	33.05.11.2003-11.2009-074	355000 738330
75	TK	33.05.11.2003-11.2009-075	355000 738330
76	TK	33.05.11.2003-11.2009-076	355000 738330
77	TK	33.05.11.2003-11.2009-077	355000 738330
78	TK	33.05.11.2003-11.2009-078	355000 738330
79	TK	33.05.11.2003-11.2009-079	355000 738330
80	TK	33.05.11.2003-11.2009-080	355000 738330
81	TK	33.05.11.2003-11.2009-081	355000 738330
82	TK	33.05.11.2003-11.2009-082	355000 738330
83	TK	33.05.11.2003-11.2009-083	355000 738330
84	TK	33.05.11.2003-11.2009-084	355000 738330
85	TK	33.05.11.2003-11.2009-085	355000 738330
86	TK	33.05.11.2003-11.2009-086	355000 738330
87	TK	33.05.11.2003-11.2009-087	355000 738330
88	TK	33.05.11.2003-11.2009-088	355000 738330
89	TK	33.05.11.2003-11.2009-089	355000 738330
90	TK	33.05.11.2003-11.2009-090	355000 738330
91	TK	33.05.11.2003-11.2009-091	355000 738330
92	TK	33.05.11.2003-11.2009-092	355000 738330
93	TK	33.05.11.2003-11.2009-093	355000 738330
94	TK	33.05.11.2003-11.2009-094	355000 738330
95	TK	33.05.11.2003-11.2009-095	355000 738330
96	TK	33.05.11.2003-11.2009-096	355000 738330
97	TK	33.05.11.2003-11.2009-097	355000 738330
98	TK	33.05.11.2003-11.2009-098	355000 738330
99	TK	33.05.11.2003-11.2009-099	355000 738330
100	TK	33.05.11.2003-11.2009-100	355000 738330

Sumber Peta : - Citra Tegak Satelit Resolusi Sangat Tinggi Tahun Akuisisi 2013-2015 dengan resolusi spasial 0.5 meter – Badan Informasi Geospasial  
 - Citra Satelit Resolusi Tinggi (Google Online Service Map) Tahun Unduh 2022  
 - Data batas wilayah administrasi desa/kelurahan hasil kegiatan Penetapan dan Penegasan Batas Desa Kabupaten Kebumen Tahun 2023  
 - Data batas desa/kelurahan hasil deliniasi secara kartometrik tanpa kesepakatan tahun 2019 - Pusat Pemetaan Batas Wilayah  
 - Data batas wilayah administrasi kabupaten/kota  
 Riwayat Peta : Peta ini dibuat berdasarkan hasil penggambaran batas yang dilakukan dengan kesepakatan antar Kepala Desa / Lurah dan diketahui oleh Tim Penetapan dan Penegasan Batas Desa tingkat Kabupaten Kebumen

BUPATI KEBUMEN,  
 ttd.  
 ARIF SUGIYANTO

LAMPIRAN IV  
 PERATURAN BUPATI KEBUMEN  
 NOMOR 29 TAHUN 2024  
 TENTANG  
 PENETAPAN DAN PENEGASAN BATAS DESA DI KECAMATAN ALIAN KABUPATEN KEBUMEN

PETA BATAS DESA JATIMULYO KECAMATAN ALIAN KABUPATEN KEBUMEN



**PETA BATAS DESA**

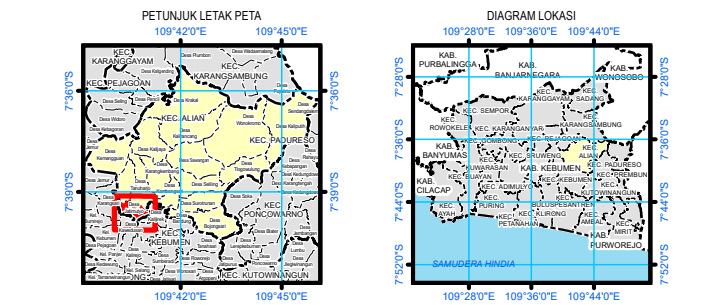
Kode Wilayah : 33.05.11.2004

**DESA JATIMULYO**  
 KECAMATAN ALIAN  
 KABUPATEN KEBUMEN  
 PROVINSI JAWA TENGAH

SKALA 1:8.000



0 50 100 200 300 400 Meter



Sistem Proyeksi : Transverse Mercator  
 Sistem Grid : Grid Geografi dan Grid Universal Transverse Mercator  
 Datum Horizontal : SRGI 2013



**DIBUAT DAN DITERBITKAN OLEH:**  
 PEMERINTAH KABUPATEN KEBUMEN  
 JI. HM Sarbini No.22, Kebumen, Bumirejo, Kec. Kebumen,  
 Kabupaten Kebumen, Jawa Tengah  
 Email: [dispermades@kebumenkab.go.id](mailto:dispermades@kebumenkab.go.id) Telp. (0287) 381662  
 © Copyright 2023, All Rights Reserved.

© Hak cipta dilindungi oleh Undang-Undang Republik Indonesia

**KETERANGAN**

- ▲ Titik Kartometrik
- Fasilitas Umum dan Bangunan Lainnya
- Batas Kabupaten/Kota
- - - Batas Kecamatan
- Batas Desa/Kelurahan

**Daftar Titik Kartometrik**

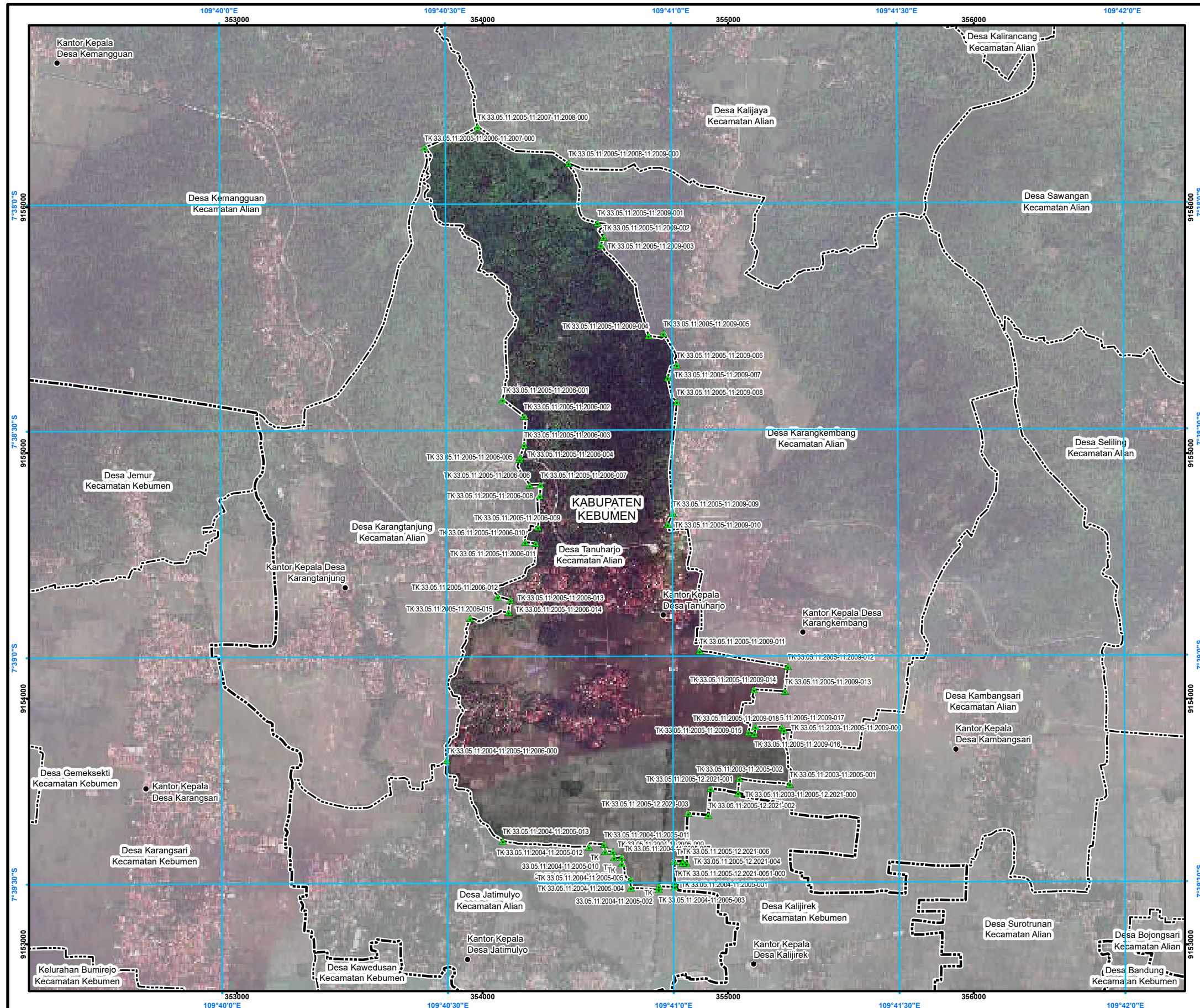
NO	TITIK KARTOMETRIK	SUDUTANALOGIS			SUDUTANALOGIS			X (m)	Y (m)
		LEBAR	LEBAR	LEBAR	LEBAR	LEBAR	LEBAR		
1	TK 33.05.11.2004-12.2023-001	109°40'30"E	7°39'30"S	109°40'30"E	7°39'30"S	109°40'30"E	7°39'30"S	354000	9153000
2	TK 33.05.11.2004-12.2023-002	109°40'30"E	7°39'30"S	109°40'30"E	7°39'30"S	109°40'30"E	7°39'30"S	354000	9153000
3	TK 33.05.11.2004-12.2023-003	109°40'30"E	7°39'30"S	109°40'30"E	7°39'30"S	109°40'30"E	7°39'30"S	354000	9153000
4	TK 33.05.11.2004-12.2023-004	109°40'30"E	7°39'30"S	109°40'30"E	7°39'30"S	109°40'30"E	7°39'30"S	354000	9153000
5	TK 33.05.11.2004-12.2023-005	109°40'30"E	7°39'30"S	109°40'30"E	7°39'30"S	109°40'30"E	7°39'30"S	354000	9153000
6	TK 33.05.11.2004-12.2023-006	109°40'30"E	7°39'30"S	109°40'30"E	7°39'30"S	109°40'30"E	7°39'30"S	354000	9153000
7	TK 33.05.11.2004-12.2023-007	109°40'30"E	7°39'30"S	109°40'30"E	7°39'30"S	109°40'30"E	7°39'30"S	354000	9153000
8	TK 33.05.11.2004-12.2023-008	109°40'30"E	7°39'30"S	109°40'30"E	7°39'30"S	109°40'30"E	7°39'30"S	354000	9153000
9	TK 33.05.11.2004-12.2023-009	109°40'30"E	7°39'30"S	109°40'30"E	7°39'30"S	109°40'30"E	7°39'30"S	354000	9153000
10	TK 33.05.11.2004-12.2023-010	109°40'30"E	7°39'30"S	109°40'30"E	7°39'30"S	109°40'30"E	7°39'30"S	354000	9153000
11	TK 33.05.11.2004-12.2023-011	109°40'30"E	7°39'30"S	109°40'30"E	7°39'30"S	109°40'30"E	7°39'30"S	354000	9153000
12	TK 33.05.11.2004-12.2023-012	109°40'30"E	7°39'30"S	109°40'30"E	7°39'30"S	109°40'30"E	7°39'30"S	354000	9153000
13	TK 33.05.11.2004-12.2023-013	109°40'30"E	7°39'30"S	109°40'30"E	7°39'30"S	109°40'30"E	7°39'30"S	354000	9153000
14	TK 33.05.11.2004-12.2023-014	109°40'30"E	7°39'30"S	109°40'30"E	7°39'30"S	109°40'30"E	7°39'30"S	354000	9153000
15	TK 33.05.11.2004-12.2023-015	109°40'30"E	7°39'30"S	109°40'30"E	7°39'30"S	109°40'30"E	7°39'30"S	354000	9153000
16	TK 33.05.11.2004-12.2023-016	109°40'30"E	7°39'30"S	109°40'30"E	7°39'30"S	109°40'30"E	7°39'30"S	354000	9153000
17	TK 33.05.11.2004-12.2023-017	109°40'30"E	7°39'30"S	109°40'30"E	7°39'30"S	109°40'30"E	7°39'30"S	354000	9153000
18	TK 33.05.11.2004-12.2023-018	109°40'30"E	7°39'30"S	109°40'30"E	7°39'30"S	109°40'30"E	7°39'30"S	354000	9153000
19	TK 33.05.11.2004-12.2023-019	109°40'30"E	7°39'30"S	109°40'30"E	7°39'30"S	109°40'30"E	7°39'30"S	354000	9153000
20	TK 33.05.11.2004-12.2023-020	109°40'30"E	7°39'30"S	109°40'30"E	7°39'30"S	109°40'30"E	7°39'30"S	354000	9153000
21	TK 33.05.11.2004-12.2023-021	109°40'30"E	7°39'30"S	109°40'30"E	7°39'30"S	109°40'30"E	7°39'30"S	354000	9153000
22	TK 33.05.11.2004-12.2023-022	109°40'30"E	7°39'30"S	109°40'30"E	7°39'30"S	109°40'30"E	7°39'30"S	354000	9153000
23	TK 33.05.11.2004-12.2023-023	109°40'30"E	7°39'30"S	109°40'30"E	7°39'30"S	109°40'30"E	7°39'30"S	354000	9153000
24	TK 33.05.11.2004-12.2023-024	109°40'30"E	7°39'30"S	109°40'30"E	7°39'30"S	109°40'30"E	7°39'30"S	354000	9153000
25	TK 33.05.11.2004-12.2023-025	109°40'30"E	7°39'30"S	109°40'30"E	7°39'30"S	109°40'30"E	7°39'30"S	354000	9153000
26	TK 33.05.11.2004-12.2023-026	109°40'30"E	7°39'30"S	109°40'30"E	7°39'30"S	109°40'30"E	7°39'30"S	354000	9153000
27	TK 33.05.11.2004-12.2023-027	109°40'30"E	7°39'30"S	109°40'30"E	7°39'30"S	109°40'30"E	7°39'30"S	354000	9153000
28	TK 33.05.11.2004-12.2023-028	109°40'30"E	7°39'30"S	109°40'30"E	7°39'30"S	109°40'30"E	7°39'30"S	354000	9153000
29	TK 33.05.11.2004-12.2023-029	109°40'30"E	7°39'30"S	109°40'30"E	7°39'30"S	109°40'30"E	7°39'30"S	354000	9153000
30	TK 33.05.11.2004-12.2023-030	109°40'30"E	7°39'30"S	109°40'30"E	7°39'30"S	109°40'30"E	7°39'30"S	354000	9153000
31	TK 33.05.11.2004-12.2023-031	109°40'30"E	7°39'30"S	109°40'30"E	7°39'30"S	109°40'30"E	7°39'30"S	354000	9153000
32	TK 33.05.11.2004-12.2023-032	109°40'30"E	7°39'30"S	109°40'30"E	7°39'30"S	109°40'30"E	7°39'30"S	354000	9153000
33	TK 33.05.11.2004-12.2023-033	109°40'30"E	7°39'30"S	109°40'30"E	7°39'30"S	109°40'30"E	7°39'30"S	354000	9153000
34	TK 33.05.11.2004-12.2023-034	109°40'30"E	7°39'30"S	109°40'30"E	7°39'30"S	109°40'30"E	7°39'30"S	354000	9153000
35	TK 33.05.11.2004-12.2023-035	109°40'30"E	7°39'30"S	109°40'30"E	7°39'30"S	109°40'30"E	7°39'30"S	354000	9153000
36	TK 33.05.11.2004-12.2023-036	109°40'30"E	7°39'30"S	109°40'30"E	7°39'30"S	109°40'30"E	7°39'30"S	354000	9153000
37	TK 33.05.11.2004-12.2022-12.2023-000	109°40'30"E	7°39'30"S	109°40'30"E	7°39'30"S	109°40'30"E	7°39'30"S	354000	9153000

Sumber Peta : - Citra Tegak Satelit Resolusi Sangat Tinggi Tahun Akuisisi 2013-2015 dengan resolusi spasial 0.5 meter – Badan Informasi Geospasial  
 - Citra Satelit Resolusi Tinggi (Google Online Service Map) Tahun Unduh 2022  
 - Data batas wilayah administrasi desa/kelurahan hasil kegiatan Penetapan dan Penegasan Batas Desa Kabupaten Kebumen Tahun 2023  
 - Data batas desa/kelurahan hasil delineasi secara kartometrik tanpa kesepakatan tahun 2019 - Pusat Pemetaan Batas Wilayah  
 - Data batas wilayah administrasi kabupaten/kota

Riwayat Peta : Peta ini dibuat berdasarkan hasil penggambaran batas yang dilakukan dengan kesepakatan antar Kepala Desa / Lurah dan diketahui oleh Tim Penetapan dan Penegasan Batas Desa Tingkat Kabupaten Kebumen

LAMPIRAN V  
 PERATURAN BUPATI KEBUMEN  
 NOMOR 29 TAHUN 2024  
 TENTANG  
 PENETAPAN DAN PENEGASAN BATAS DESA DI KECAMATAN ALIAN KABUPATEN KEBUMEN

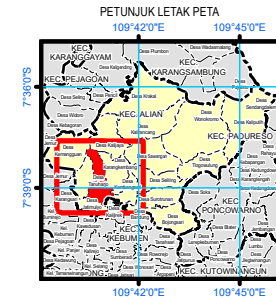
PETA BATAS DESA TANUHARJO KECAMATAN ALIAN KABUPATEN KEBUMEN



**PETA BATAS DESA**

Kode Wilayah : 33.05.11.2005  
**DESA TANUHARJO**  
 KECAMATAN ALIAN  
 KABUPATEN KEBUMEN  
 PROVINSI JAWA TENGAH

U  
 SKALA 1:17.000



Sistem Proyeksi : Transverse Mercator  
 Sistem Grid : Grid Geografi dan Grid Universal Transverse Mercator  
 Datum Horizontal : SRGI 2013



**DIBUAT DAN DITERBITKAN OLEH:**  
 PEMERINTAH KABUPATEN KEBUMEN  
 Jl. HM Sarbini No.22, Kebumen, Bumirejo, Kec. Kebumen,  
 Kabupaten Kebumen, Jawa Tengah  
 Email: [dispermades@kebumenkab.go.id](mailto:dispermades@kebumenkab.go.id) Telp. (0287) 381662  
 © Copyright 2023, All Rights Reserved.

© Hak cipta dilindungi oleh Undang-Undang Republik Indonesia

**KETERANGAN**

- Titik Kartometrik
- Fasilitas Umum dan Bangunan Lainnya
- Batas Kabupaten/Kota
- Batas Kecamatan
- Batas Desa/Kelurahan

**Daftar Titik Kartometrik**

NO	TIPE KARTOMETRIK	BORDIRING GEOMETRIK		BORDIRING UTM
		LEWATANG	REJANG	
1	TK	33.05.11.2005-11.2009-001	353000	9155300
2	TK	33.05.11.2005-11.2009-002	353000	9155300
3	TK	33.05.11.2005-11.2009-003	353000	9155300
4	TK	33.05.11.2005-11.2009-004	353000	9155300
5	TK	33.05.11.2005-11.2009-005	353000	9155300
6	TK	33.05.11.2005-11.2009-006	353000	9155300
7	TK	33.05.11.2005-11.2009-007	353000	9155300
8	TK	33.05.11.2005-11.2009-008	353000	9155300
9	TK	33.05.11.2005-11.2009-009	353000	9155300
10	TK	33.05.11.2005-11.2009-010	353000	9155300
11	TK	33.05.11.2005-11.2009-011	353000	9155300
12	TK	33.05.11.2005-11.2009-012	353000	9155300
13	TK	33.05.11.2005-11.2009-013	353000	9155300
14	TK	33.05.11.2005-11.2009-014	353000	9155300
15	TK	33.05.11.2005-11.2009-015	353000	9155300
16	TK	33.05.11.2005-11.2009-016	353000	9155300
17	TK	33.05.11.2005-11.2009-017	353000	9155300
18	TK	33.05.11.2005-11.2009-018	353000	9155300
19	TK	33.05.11.2005-11.2009-019	353000	9155300
20	TK	33.05.11.2005-11.2009-020	353000	9155300
21	TK	33.05.11.2005-11.2009-021	353000	9155300
22	TK	33.05.11.2005-11.2009-022	353000	9155300
23	TK	33.05.11.2005-11.2009-023	353000	9155300
24	TK	33.05.11.2005-11.2009-024	353000	9155300
25	TK	33.05.11.2005-11.2009-025	353000	9155300
26	TK	33.05.11.2005-11.2009-026	353000	9155300
27	TK	33.05.11.2005-11.2009-027	353000	9155300
28	TK	33.05.11.2005-11.2009-028	353000	9155300
29	TK	33.05.11.2005-11.2009-029	353000	9155300
30	TK	33.05.11.2005-11.2009-030	353000	9155300
31	TK	33.05.11.2005-11.2009-031	353000	9155300
32	TK	33.05.11.2005-11.2009-032	353000	9155300
33	TK	33.05.11.2005-11.2009-033	353000	9155300
34	TK	33.05.11.2005-11.2009-034	353000	9155300
35	TK	33.05.11.2005-11.2009-035	353000	9155300
36	TK	33.05.11.2005-11.2009-036	353000	9155300
37	TK	33.05.11.2005-11.2009-037	353000	9155300
38	TK	33.05.11.2005-11.2009-038	353000	9155300
39	TK	33.05.11.2005-11.2009-039	353000	9155300
40	TK	33.05.11.2005-11.2009-040	353000	9155300
41	TK	33.05.11.2005-11.2009-041	353000	9155300
42	TK	33.05.11.2005-11.2009-042	353000	9155300
43	TK	33.05.11.2005-11.2009-043	353000	9155300
44	TK	33.05.11.2005-11.2009-044	353000	9155300
45	TK	33.05.11.2005-11.2009-045	353000	9155300
46	TK	33.05.11.2005-11.2009-046	353000	9155300
47	TK	33.05.11.2005-11.2009-047	353000	9155300
48	TK	33.05.11.2005-11.2009-048	353000	9155300
49	TK	33.05.11.2005-11.2009-049	353000	9155300
50	TK	33.05.11.2005-11.2009-050	353000	9155300

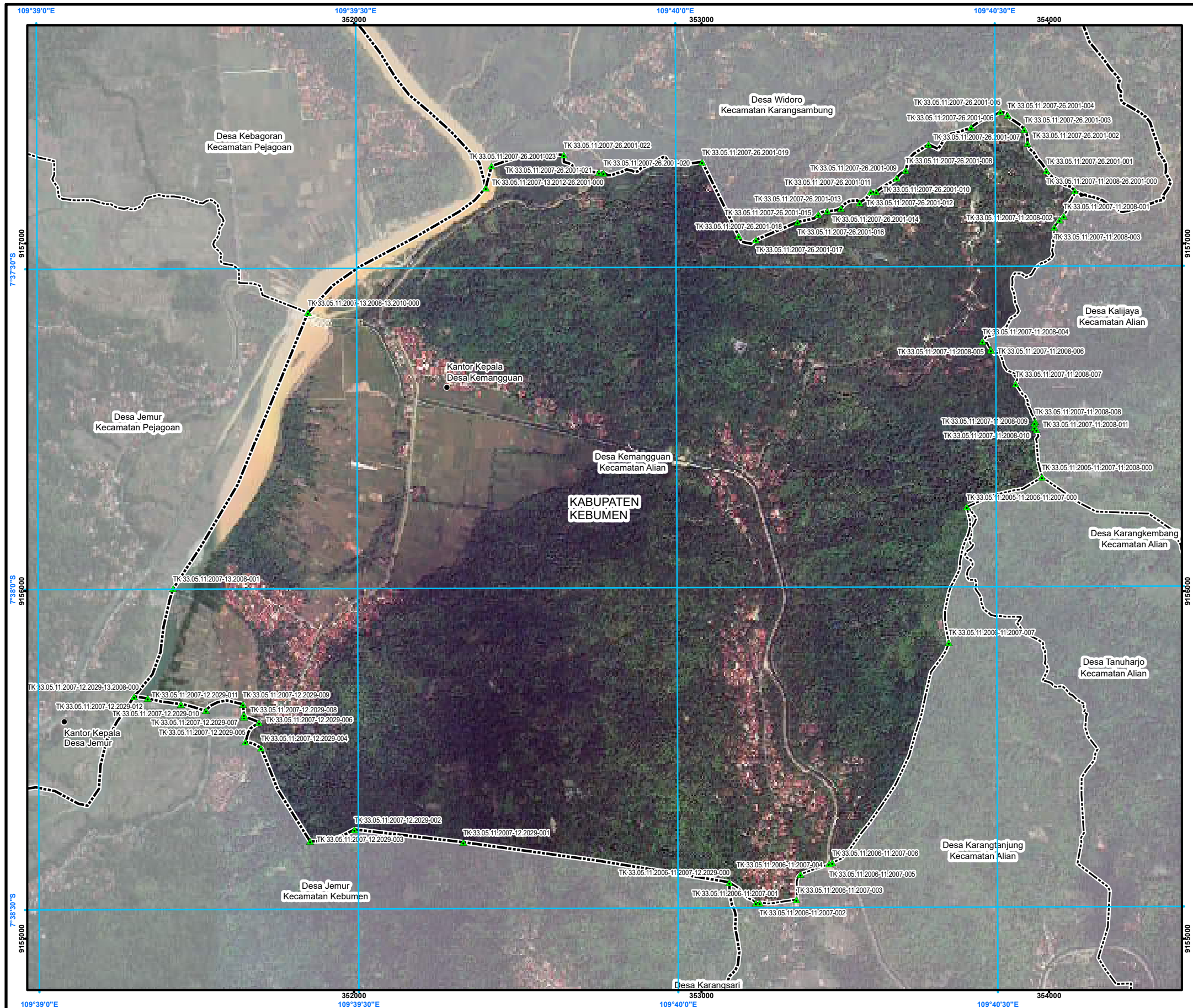
Sumber Peta : - Citra Tegak Satelit Resolusi Sangat Tinggi Tahun Akuisisi 2013-2015 dengan resolusi spasial 0.5 meter – Badan Informasi Geospasial  
 - Citra Satelit Resolusi Tinggi (Google Online Service Map) Tahun Unduh 2022  
 - Data batas wilayah administrasi desa/kelurahan hasil kegiatan Penetapan dan Penegasan Batas Desa Kabupaten Kebumen Tahun 2023  
 - Data batas desa/kelurahan hasil delineasi secara kartometrik tanpa kesepakatan tahun 2019 - Pusat Pemetaan Batas Wilayah  
 - Data batas wilayah administrasi kabupaten/kota

Riwayat Peta : Peta ini dibuat berdasarkan hasil penggambaran batas yang dilakukan dengan kesepakatan antar Kepala Desa / Lurah dan diketahui oleh Tim Penetapan dan Penegasan Batas Desa tingkat Kabupaten Kebumen



**LAMPIRAN VII  
PERATURAN BUPATI KEBUMEN  
NOMOR 29 TAHUN 2024  
TENTANG  
PENETAPAN DAN PENEGASAN BATAS DESA DI KECAMATAN ALIAN KABUPATEN KEBUMEN**

**PETA BATAS DESA KEMANGGUAN KECAMATAN ALIAN KABUPATEN KEBUMEN**



**PETA BATAS DESA**

Kode Wilayah : 33.05.11.2007  
**DESA KEMANGGUAN**  
KECAMATAN ALIAN  
KABUPATEN KEBUMEN  
PROVINSI JAWA TENGAH



Sistem Proyeksi : Transverse Mercator  
Sistem Grid : Grid Geografi dan Grid Universal Transverse Mercator  
Datum Horizontal : SRGI 2013

**DIBUAT DAN DITERBITKAN OLEH:**  
PEMERINTAH KABUPATEN KEBUMEN  
Jl. HM Sarbini No.22, Kebumen, Bumirejo, Kec. Kebumen,  
Kabupaten Kebumen, Jawa Tengah  
Email: [dispermades@kebumenkab.go.id](mailto:dispermades@kebumenkab.go.id) Telp. (0287) 381662  
© Copyright 2023, All Rights Reserved.

© Hak cipta dilindungi oleh Undang-Undang Republik Indonesia

**KETERANGAN**

- ▲ Titik Kartometrik
- Fasilitas Umum dan Bangunan Lainnya
- Batas Kabupaten/Kota
- Batas Kecamatan
- Batas Desa/Kelurahan

**Daftar Titik Kartometrik**

NO	TITIK KARTOMETRIK	KOORDINAT GEODESI LANTANG	KOORDINAT GEODESI Bujur	KOORDINAT UTM X (m)	KOORDINAT UTM Y (m)
1	TK 33.05.11.2007-26.2001-001	27 20 50.312	109 40 12.786	131475.73	915606.48
2	TK 33.05.11.2007-26.2001-002	27 20 50.312	109 40 12.786	131475.73	915606.48
3	TK 33.05.11.2007-26.2001-003	27 20 50.312	109 40 12.786	131475.73	915606.48
4	TK 33.05.11.2007-26.2001-004	27 20 50.312	109 40 12.786	131475.73	915606.48
5	TK 33.05.11.2007-26.2001-005	27 20 50.312	109 40 12.786	131475.73	915606.48
6	TK 33.05.11.2007-26.2001-006	27 20 50.312	109 40 12.786	131475.73	915606.48
7	TK 33.05.11.2007-26.2001-007	27 20 50.312	109 40 12.786	131475.73	915606.48
8	TK 33.05.11.2007-26.2001-008	27 20 50.312	109 40 12.786	131475.73	915606.48
9	TK 33.05.11.2007-26.2001-009	27 20 50.312	109 40 12.786	131475.73	915606.48
10	TK 33.05.11.2007-26.2001-010	27 20 50.312	109 40 12.786	131475.73	915606.48

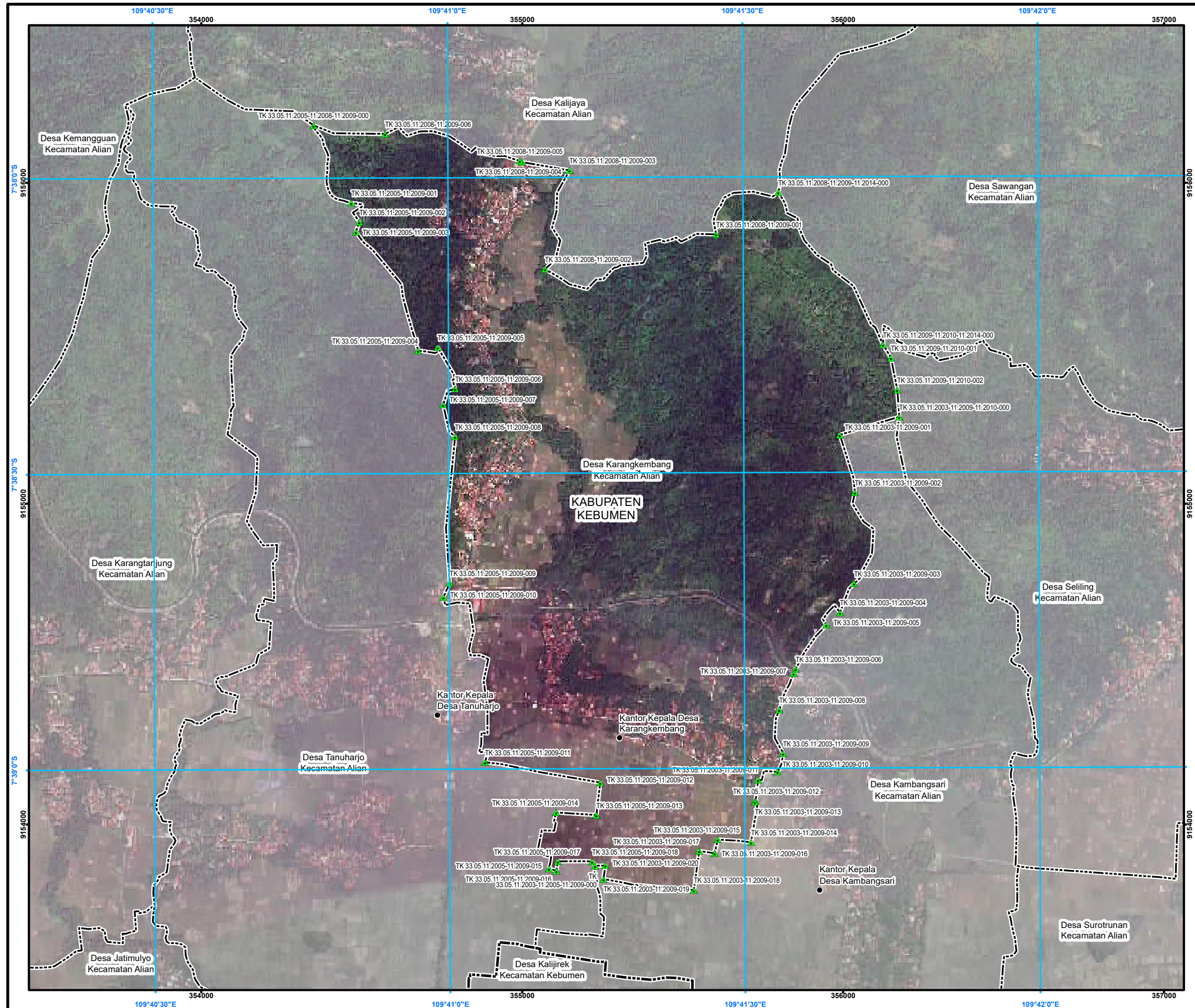
Sumber Peta : - Citra Tebak Satelit Resolusi Sangat Tinggi Tahun Akuisisi 2013-2015 dengan resolusi spasial 0.5 meter -  
- Badan Informasi Geospasial  
- Citra Satelit Resolusi Tinggi (Google Online Service Map) Tahun Unduh 2022  
- Data batas wilayah administrasi desa/kelurahan hasil kegiatan Penetapan dan Penegasan Batas Desa Kabupaten Kebumen Tahun 2023  
- Data batas desa/kelurahan hasil delineasi secara kartometrik tanpa kesepakatan tahun 2019 - Pusat Pemetaan Batas Wilayah  
- Data batas wilayah administrasi kabupaten/kota

Riwayat Peta : Peta ini dibuat berdasarkan hasil penggambaran batas yang dilakukan dengan kesepakatan antar Kepala Desa / Lurah dan diketahui oleh Tim Penetapan dan Penegasan Batas Desa Tingkat Kabupaten Kebumen



LAMPIRAN IX  
 PERATURAN BUPATI KEBUMEN  
 NOMOR 29 TAHUN 2024  
 TENTANG  
 PENETAPAN DAN PENEGASAN BATAS DESA DI KECAMATAN ALIAN KABUPATEN KEBUMEN

PETA BATAS DESA KARANGKEMBANG KECAMATAN ALIAN KABUPATEN KEBUMEN



**PETA BATAS DESA**

Kode Wilayah : 33.05.11.2009

**DESA KARANGKEMBANG**

KECAMATAN ALIAN  
 KABUPATEN KEBUMEN  
 PROVINSI JAWA TENGAH

SKALA 1:13.000



PETUNJUK LETAK PETA

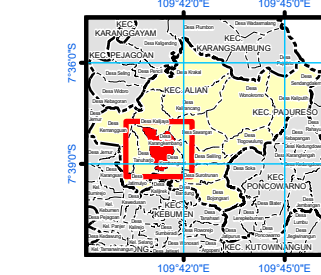
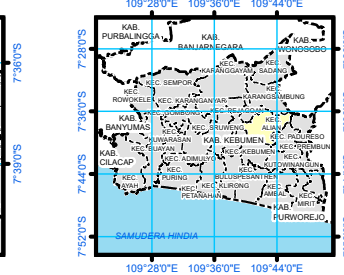


DIAGRAM LOKASI



Sistem Proyeksi : Transverse Mercator  
 Sistem Grid : Grid Geografi dan Grid Universal Transverse Mercator  
 Datum Horizontal : SRGI 2013

DIBUAT DAN DITERBITKAN OLEH:  
 PEMERINTAH KABUPATEN KEBUMEN  
 Jl. HM Sarbini No.22, Kebumen, Bumirejo, Kec. Kebumen,  
 Kabupaten Kebumen, Jawa Tengah  
 Email: [dispermades@kebumenkab.go.id](mailto:dispermades@kebumenkab.go.id) Telp. (0287) 381662  
 © Copyright 2023, All Rights Reserved.

© Hak cipta dilindungi oleh Undang-Undang Republik Indonesia

**KETERANGAN**

- Titik Kartometrik
- Fasilitas Umum dan Bangunan Lainnya
- Batas Kabupaten/Kota
- Batas Kecamatan
- Batas Desa/Kelurahan

**Daftar Titik Kartometrik**

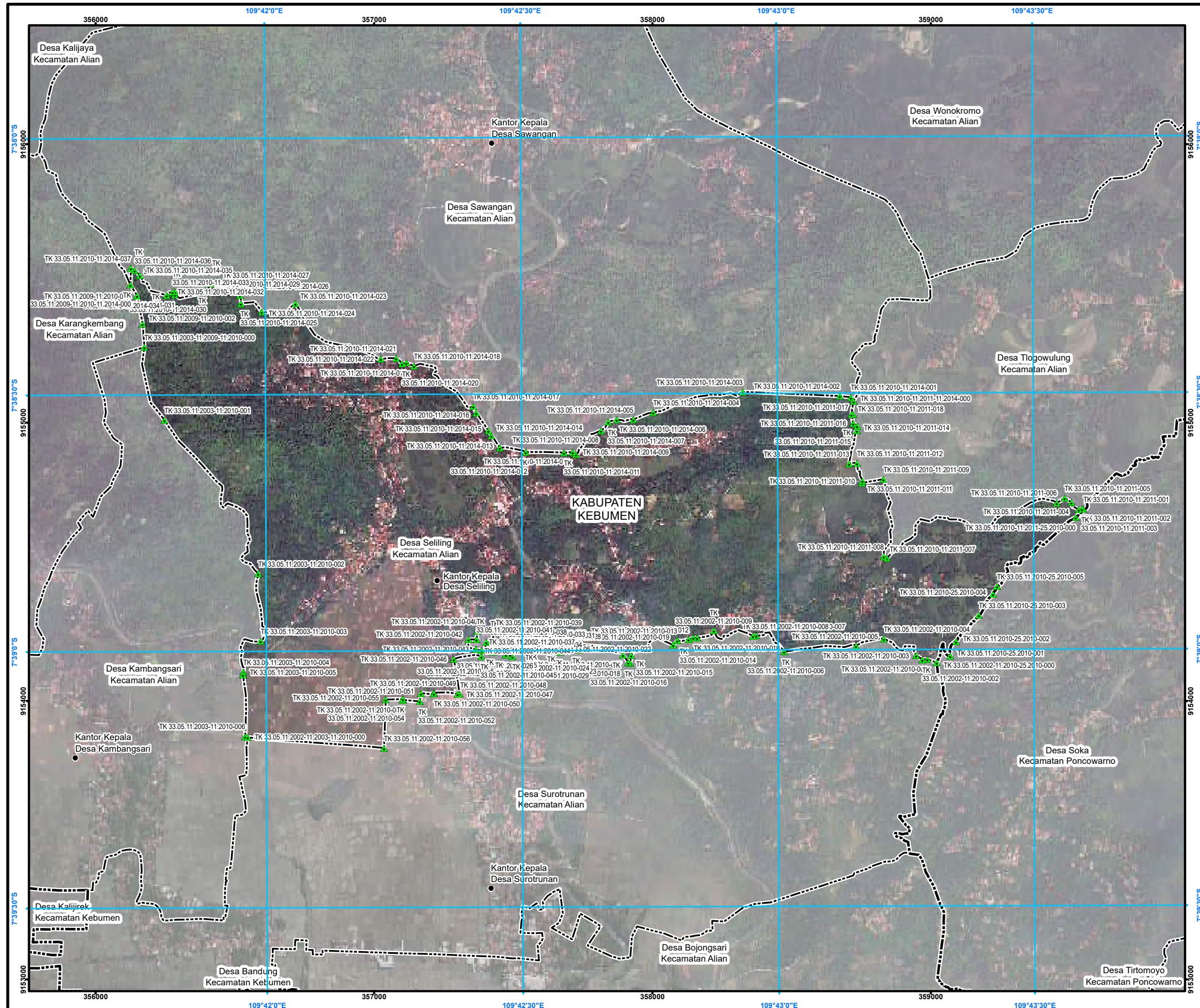
NO	TITIK KARTOMETRIK	KOORDINAT GEOGRAFIS		KOORDINAT UTM	
		Lintang	Bujur	X (M)	Y (M)
1	TK 33.05.11.2003-11.2009-001	7° 38' 26.201" LS	109° 41' 39.876" E	355889.24	9155214.39
2	TK 33.05.11.2003-11.2009-002	7° 38' 32.028" LS	109° 41' 41.388" E	355936.63	9155255.75
3	TK 33.05.11.2003-11.2009-003	7° 38' 41.308" LS	109° 41' 41.987" E	356034.38	9151470.60
4	TK 33.05.11.2003-11.2009-004	7° 38' 44.224" LS	109° 41' 39.833" E	355990.13	9154461.00
5	TK 33.05.11.2003-11.2009-005	7° 38' 45.502" LS	109° 41' 38.483" E	355947.03	9154461.00
6	TK 33.05.11.2003-11.2009-006	7° 38' 49.952" LS	109° 41' 35.312" E	355852.11	9154484.44
7	TK 33.05.11.2003-11.2009-007	7° 38' 50.364" LS	109° 41' 35.094" E	355845.46	9154471.96
8	TK 33.05.11.2003-11.2009-008	7° 38' 54.081" LS	109° 41' 33.631" E	355800.07	9154377.33
9	TK 33.05.11.2003-11.2009-009	7° 38' 58.483" LS	109° 41' 34.005" E	355812.85	9154222.48
10	TK 33.05.11.2003-11.2009-010	7° 39' 0.372" LS	109° 41' 33.450" E	355796.62	9154164.40
11	TK 33.05.11.2003-11.2009-011	7° 39' 1.041" LS	109° 41' 31.494" E	355749.41	9154139.90
12	TK 33.05.11.2003-11.2009-012	7° 39' 3.386" LS	109° 41' 31.188" E	355726.04	9154074.07
13	TK 33.05.11.2003-11.2009-013	7° 39' 3.414" LS	109° 41' 31.119" E	355724.86	9154070.75
14	TK 33.05.11.2003-11.2009-014	7° 39' 2.042" LS	109° 41' 30.712" E	355712.86	9153944.46
15	TK 33.05.11.2003-11.2009-015	7° 39' 2.230" LS	109° 41' 27.324" E	355608.93	9153953.18
16	TK 33.05.11.2003-11.2009-016	7° 39' 8.167" LS	109° 41' 27.018" E	355599.28	9153910.38
17	TK 33.05.11.2003-11.2009-017	7° 39' 8.388" LS	109° 41' 25.846" E	355551.49	9153917.43
18	TK 33.05.11.2003-11.2009-018	7° 39' 12.336" LS	109° 41' 24.888" E	355534.76	9153796.11
19	TK 33.05.11.2003-11.2009-019	7° 39' 18.811" LS	109° 41' 15.806" E	355392.00	9153686.44
20	TK 33.05.11.2003-11.2009-020	7° 39' 18.389" LS	109° 41' 45.097" E	356149.03	9155455.03
21	TK 33.05.11.2003-11.2009-021	7° 39' 21.653" LS	109° 41' 45.725" E	356168.57	9155354.84
22	TK 33.05.11.2003-11.2009-022	7° 39' 5.807" LS	109° 41' 27.860" E	355604.29	9153839.46
23	TK 33.05.11.2003-11.2009-023	7° 39' 5.298" LS	109° 41' 9.014" E	355071.21	9153531.05
24	TK 33.05.11.2003-11.2009-024	7° 39' 59.284" LS	109° 41' 12.468" E	355147.33	9153638.81
25	TK 33.05.11.2003-11.2009-025	7° 39' 58.399" LS	109° 41' 7.648" E	354999.29	9153665.52
26	TK 33.05.11.2003-11.2009-026	7° 39' 58.327" LS	109° 41' 7.426" E	354992.23	9153667.75
27	TK 33.05.11.2003-11.2009-027	7° 39' 55.530" LS	109° 40' 53.729" E	35472.69	9156152.89
28	TK 33.05.11.2003-11.2009-028	7° 39' 2.530" LS	109° 40' 59.274" E	354867.83	9153517.35
29	TK 33.05.11.2003-11.2009-029	7° 38' 4.464" LS	109° 40' 51.096" E	354492.81	9153877.22
30	TK 33.05.11.2003-11.2009-030	7° 38' 4.878" LS	109° 40' 50.718" E	354481.26	9153846.33
31	TK 33.05.11.2003-11.2009-031	7° 38' 17.530" LS	109° 40' 57.018" E	354675.56	9153477.24
32	TK 33.05.11.2003-11.2009-032	7° 38' 17.208" LS	109° 40' 59.010" E	354736.58	9153487.01
33	TK 33.05.11.2003-11.2009-033	7° 38' 21.286" LS	109° 41' 0.774" E	354791.03	9153538.44
34	TK 33.05.11.2003-11.2009-034	7° 38' 23.040" LS	109° 40' 59.850" E	354753.67	9153507.40
35	TK 33.05.11.2003-11.2009-035	7° 38' 26.274" LS	109° 41' 0.756" E	354790.93	9153528.70
36	TK 33.05.11.2003-11.2009-036	7° 38' 41.112" LS	109° 41' 0.162" E	354743.23	9154152.86
37	TK 33.05.11.2003-11.2009-037	7° 38' 42.564" LS	109° 40' 59.508" E	354754.22	9154308.22
38	TK 33.05.11.2003-11.2009-038	7° 38' 59.312" LS	109° 41' 0.669" E	354883.01	9154194.17
39	TK 33.05.11.2003-11.2009-039	7° 39' 1.402" LS	109° 41' 15.797" E	355042.69	9154130.50
40	TK 33.05.11.2003-11.2009-040	7° 39' 4.703" LS	109° 41' 15.001" E	355211.05	9154029.46
41	TK 33.05.11.2003-11.2009-041	7° 39' 13.256" LS	109° 41' 10.802" E	355105.03	9154037.93
42	TK 33.05.11.2003-11.2009-042	7° 39' 10.112" LS	109° 41' 10.150" E	355082.92	9153863.04
43	TK 33.05.11.2003-11.2009-043	7° 39' 10.338" LS	109° 41' 10.926" E	355106.71	9153856.18
44	TK 33.05.11.2003-11.2009-044	7° 39' 9.387" LS	109° 41' 11.076" E	355111.02	9153885.43
45	TK 33.05.11.2003-11.2009-045	7° 39' 9.423" LS	109° 41' 14.556" E	355217.88	9153884.63
46	TK 33.05.11.2003-11.2009-046	7° 39' 11.193" LS	109° 41' 15.700" E	355233.11	9153930.30
47	TK 33.05.11.2003-11.2009-047	7° 39' 24.638" LS	109° 40' 46.856" E	354892.54	9156179.10
48	TK 33.05.11.2003-11.2009-048	7° 39' 1.878" LS	109° 41' 33.692" E	355797.95	9153970.33
49	TK 33.05.11.2003-11.2009-049	7° 39' 9.839" LS	109° 41' 14.857" E	355271.05	9153871.89
50	TK 33.05.11.2003-11.2009-050	7° 39' 24.386" LS	109° 41' 45.927" E	356175.03	9155370.51
51	TK 33.05.11.2003-11.2009-051	7° 39' 17.076" LS	109° 41' 44.298" E	356124.42	9155395.20

Sumber Peta : - Citra Tegak Satelit Resolusi Sangat Tinggi Tahun Akuisisi 2013-2015 dengan resolusi spasial 0.5 meter – Badan Informasi Geospasial  
 - Citra Satelit Resolusi Tinggi (Google Online Service Map) Tahun Unduh 2022  
 - Data batas wilayah administrasi desa/kelurahan hasil kegiatan Penetapan dan Penegasan Batas Desa Kabupaten Kebumen Tahun 2023  
 - Data batas desa/kelurahan hasil delineasi secara kartometrik tanpa kesepakatan tahun 2019 - Pusat Pemetaan Batas Wilayah  
 - Data batas wilayah administrasi kabupaten/kota

Riwayat Peta : Peta ini dibuat berdasarkan hasil penggambaran batas yang dilakukan dengan kesepakatan antar Kepala Desa / Lurah dan diketahui oleh Tim Penetapan dan Penegasan Batas Desa Tingkat Kabupaten Kebumen

LAMPIRAN X  
 PERATURAN BUPATI KEBUMEN  
 NOMOR 29 TAHUN 2024  
 TENTANG  
 PENETAPAN DAN PENEGASAN BATAS DESA DI KECAMATAN ALIAN KABUPATEN KEBUMEN

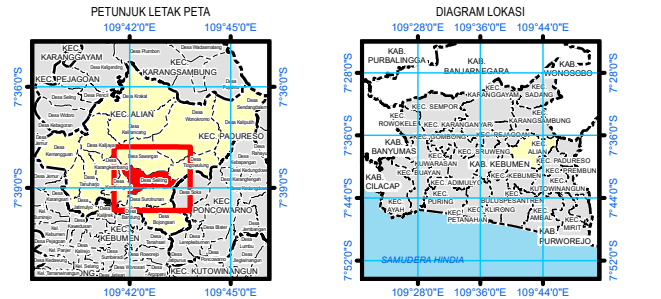
PETA BATAS DESA SELING KECAMATAN ALIAN KABUPATEN KEBUMEN



**PETA BATAS DESA**

Kode Wilayah : 33.05.11.2010  
**DESA SELING**  
 KECAMATAN ALIAN  
 KABUPATEN KEBUMEN  
 PROVINSI JAWA TENGAH

SKALA 1:15.000  
 0 50 100 200 300 400  
 Meter



Sistem Proyeksi : Transverse Mercator  
 Sistem Grid : Grid Geografi dan Grid Universal Transverse Mercator  
 Datum Horizontal : SRGI 2013

DIBUAT DAN DITERBITKAN OLEH:  
 PEMERINTAH KABUPATEN KEBUMEN  
 JI. HM Sarbini No.22, Kebumen, Bumirejo, Kec. Kebumen,  
 Kabupaten Kebumen, Jawa Tengah  
 Email: [dispermapdes@kebumenkab.go.id](mailto:dispermapdes@kebumenkab.go.id) Telp. (0287) 381662  
 © Copyright 2023, All Rights Reserved.

© Hak cipta dilindungi oleh Undang-Undang Republik Indonesia

**KETERANGAN**

- ▲ Titik Kartometrik
- Fasilitas Umum dan Bangunan Lainnya
- Batas Kabupaten/Kota
- - - Batas Kecamatan
- Batas Desa/Kelurahan

**Daftar Titik Kartometrik**

NO	XY	KARTOMETRIK	LEWAT	BUDU	K. JIB	T. JIB	NO	XY	KARTOMETRIK	LEWAT	BUDU	K. JIB	T. JIB
1	356000	9153000	33.05.11.2010-11.2014-037	33.05.11.2010-11.2014-038	33.05.11.2010-11.2014-039	33.05.11.2010-11.2014-040	1	356000	9153000	33.05.11.2010-11.2014-037	33.05.11.2010-11.2014-038	33.05.11.2010-11.2014-039	33.05.11.2010-11.2014-040

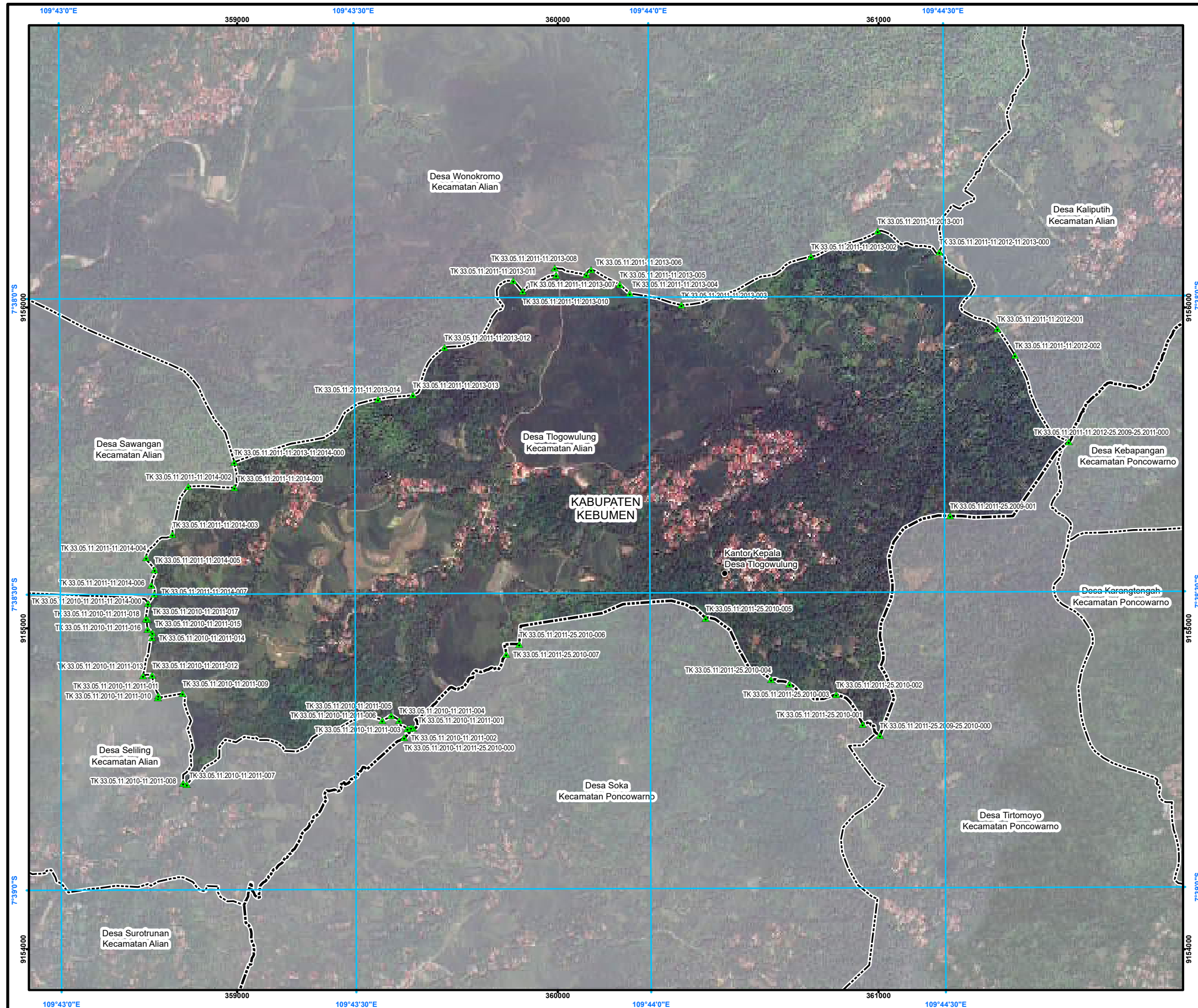
Sumber Peta : - Citra Tegak Satelit Resolusi Sangat Tinggi Tahun Akuisisi 2013-2015 dengan resolusi spasial 0.5 meter - Badan Informasi Geospasial  
 - Citra Satelit Resolusi Tinggi (Google Online Service Map) Tahun Unduh 2022  
 - Data batas wilayah administrasi desa/kelurahan hasil kegiatan Penetapan dan Penegasan Batas Desa Kabupaten Kebumen Tahun 2023  
 - Data batas desa/kelurahan hasil delineasi secara kartometrik tanpa kesepakatan tahun 2019 - Pusat Pemetaan Batas Wilayah  
 - Data batas wilayah administrasi kabupaten/kota

Riwayat Peta : Peta ini dibuat berdasarkan hasil penggambaran batas yang dilakukan dengan kesepakatan antar Kepala Desa / Lurah dan diketahui oleh Tim Penetapan dan Penegasan Batas Desa Tingkat Kabupaten Kebumen

BUPATI KEBUMEN,  
 ttd.  
 ARIF SUGIYANTO

LAMPIRAN XI  
 PERATURAN BUPATI KEBUMEN  
 NOMOR 29 TAHUN 2024  
 TENTANG  
 PENETAPAN DAN PENEGASAN BATAS DESA DI KECAMATAN ALIAN KABUPATEN KEBUMEN

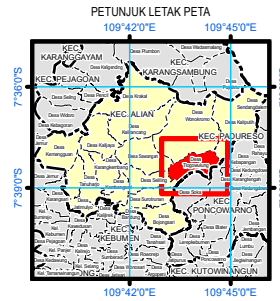
PETA BATAS DESA TLOGOWULUNG KECAMATAN ALIAN KABUPATEN KEBUMEN



**PETA BATAS DESA**

Kode Wilayah : 33.05.11.2011  
**DESA TLOGOWULUNG**  
 KECAMATAN ALIAN  
 KABUPATEN KEBUMEN  
 PROVINSI JAWA TENGAH

U  
 SKALA 1:13.000  
 0 50 100 200 300 400  
 Meter



Sistem Proyeksi : Transverse Mercator  
 Sistem Grid : Grid Geografi dan Grid Universal Transverse Mercator  
 Datum Horizontal : SRGI 2013



**DIBUAT DAN DITERBITKAN OLEH:**  
 PEMERINTAH KABUPATEN KEBUMEN  
 Jl. HM Sarbini No.22, Kebumen, Bumirejo, Kec. Kebumen,  
 Kabupaten Kebumen, Jawa Tengah  
 Email: [dispermapdes@kebumenkab.go.id](mailto:dispermapdes@kebumenkab.go.id) Telp. (0287) 381662  
 © Copyright 2023, All Rights Reserved.

© Hak cipta dilindungi oleh Undang-Undang Republik Indonesia

**KETERANGAN**

- ▲ Titik Kartometrik
- Fasilitas Umum dan Bangunan Lainnya
- Batas Kabupaten/Kota
- Batas Kecamatan
- Batas Desa/Kelurahan

**Daftar Titik Kartometrik**

NO	TTIK KARTOMETRIK	KOORDINAT GEOGRAFIS		KOORDINAT UTM	
		LEWANG	BURJUD	X (M)	Y (M)
1	TK 33.05.11.2011-11.2013-005	7° 37' 58.717" LS	109° 43' 57.120" BT	360193.25	9156071.34
2	TK 33.05.11.2011-11.2013-008	7° 37' 57.001" LS	109° 43' 50.599" BT	359990.32	9156123.46
3	TK 33.05.11.2011-11.2013-009	7° 37' 57.733" LS	109° 43' 50.669" BT	359995.27	9156100.43
4	TK 33.05.11.2011-11.2013-010	7° 37' 59.367" LS	109° 43' 47.230" BT	359890.64	9156050.48
5	TK 33.05.11.2011-11.2013-011	7° 37' 58.299" LS	109° 43' 46.303" BT	359861.60	9156083.20
6	TK 33.05.11.2011-11.2013-012	7° 38' 0.019" LS	109° 43' 39.284" BT	359847.04	9156076.17
7	TK 33.05.11.2011-11.2013-006	7° 37' 57.186" LS	109° 43' 54.216" BT	360103.94	9156118.05
8	TK 33.05.11.2011-11.2013-007	7° 37' 57.660" LS	109° 43' 53.726" BT	360088.96	9156103.49
9	TK 33.05.11.2011-11.2013-004	7° 37' 59.624" LS	109° 43' 48.133" BT	360224.24	9156043.37
10	TK 33.05.11.2011-11.2013-001	7° 38' 0.351" LS	109° 44' 20.382" BT	360997.84	9156038.52
11	TK 33.05.11.2011-11.2013-002	7° 37' 55.917" LS	109° 44' 16.606" BT	360789.96	9156159.08
12	TK 33.05.11.2011-11.2013-003	7° 38' 0.820" LS	109° 44' 3.392" BT	360385.44	9156007.29
13	TK 33.05.11.2011-11.2013-014	7° 38' 10.250" LS	109° 43' 33.499" BT	359439.31	9155714.63
14	TK 33.05.11.2011-11.2013-013	7° 38' 9.852" LS	109° 43' 36.050" BT	359548.37	9155727.40
15	TK 33.05.11.2011-11.2012-001	7° 38' 3.316" LS	109° 44' 35.541" BT	361370.87	9155933.51
16	TK 33.05.11.2011-11.2013-002	7° 38' 5.982" LS	109° 44' 31.888" BT	361425.11	9155851.78
17	TK 33.05.11.2011-11.2014-001	7° 38' 19.195" LS	109° 43' 17.848" BT	358991.43	9155438.80
18	TK 33.05.11.2011-11.2014-002	7° 38' 19.066" LS	109° 43' 13.170" BT	358848.07	9155442.32
19	TK 33.05.11.2011-11.2014-003	7° 38' 23.913" LS	109° 43' 11.531" BT	358786.27	9155376.30
20	TK 33.05.11.2011-11.2014-004	7° 38' 26.274" LS	109° 43' 8.838" BT	358715.56	9155220.54
21	TK 33.05.11.2011-11.2014-005	7° 38' 27.507" LS	109° 43' 0.710" BT	358742.97	9155182.75
22	TK 33.05.11.2011-11.2014-006	7° 38' 29.042" LS	109° 43' 0.377" BT	358732.75	9155135.37
23	TK 33.05.11.2011-11.2014-007	7° 38' 29.984" LS	109° 43' 0.660" BT	358741.20	9155106.66
24	TK 33.05.11.2010-11.2011-001	7° 38' 43.626" LS	109° 43' 35.964" BT	359548.81	9154690.02
25	TK 33.05.11.2010-11.2011-002	7° 38' 43.620" LS	109° 43' 35.766" BT	359542.74	9154690.19
26	TK 33.05.11.2010-11.2011-003	7° 38' 43.710" LS	109° 43' 35.388" BT	359531.17	9154687.39
27	TK 33.05.11.2010-11.2011-004	7° 38' 42.852" LS	109° 43' 34.542" BT	359505.16	9154713.60
28	TK 33.05.11.2010-11.2011-005	7° 38' 42.354" LS	109° 43' 33.752" BT	359480.91	9154728.90
29	TK 33.05.11.2010-11.2011-006	7° 38' 42.882" LS	109° 43' 33.828" BT	359452.58	9154712.59
30	TK 33.05.11.2010-11.2011-007	7° 38' 49.314" LS	109° 43' 12.900" BT	358842.74	9154513.21
31	TK 33.05.11.2010-11.2011-008	7° 38' 49.140" LS	109° 43' 12.534" BT	358831.42	9154518.34
32	TK 33.05.11.2010-11.2011-009	7° 38' 49.074" LS	109° 43' 12.538" BT	358830.31	9154516.99
33	TK 33.05.11.2010-11.2011-010	7° 38' 40.512" LS	109° 43' 9.996" BT	358752.76	9154783.31
34	TK 33.05.11.2010-11.2011-012	7° 38' 38.178" LS	109° 43' 9.444" BT	358735.63	9154854.95
35	TK 33.05.11.2010-11.2011-013	7° 38' 38.240" LS	109° 43' 8.502" BT	358706.77	9154852.84
36	TK 33.05.11.2010-11.2011-014	7° 38' 34.380" LS	109° 43' 4.432" BT	358724.51	9154971.61
37	TK 33.05.11.2010-11.2011-015	7° 38' 33.906" LS	109° 43' 9.468" BT	358735.97	9154986.17
38	TK 33.05.11.2010-11.2011-016	7° 38' 33.528" LS	109° 43' 8.982" BT	358721.05	9154997.73
39	TK 33.05.11.2010-11.2011-017	7° 38' 33.520" LS	109° 43' 8.994" BT	358721.02	9155028.51
40	TK 33.05.11.2010-11.2011-018	7° 38' 32.496" LS	109° 43' 8.796" BT	358715.25	9155029.42
41	TK 33.05.11.2010-11.2011-019	7° 38' 40.274" LS	109° 43' 10.048" BT	358754.33	9154790.61
42	TK 33.05.11.2011-11.2013-001	7° 37' 55.480" LS	109° 44' 20.658" BT	361139.89	9156173.68
43	TK 33.05.11.2011-11.2013-002	7° 38' 16.610" LS	109° 43' 17.845" BT	358991.10	9155518.18
44	TK 33.05.11.2010-11.2011-11.2014-000	7° 38' 30.929" LS	109° 43' 0.038" BT	358722.43	9155077.55
45	TK 33.05.11.2010-11.2011-25.2010-000	7° 38' 44.622" LS	109° 43' 35.046" BT	359520.71	9154659.34
46	TK 33.05.11.2011-11.2012-25.2009-25.2011-000	7° 38' 14.772" LS	109° 44' 42.762" BT	361593.19	9155582.29
47	TK 33.05.11.2011-25.2009-25.2010-000	7° 38' 44.538" LS	109° 44' 23.472" BT	361004.23	9154666.29

Sumber Peta : - Citra Tegak Satelit Resolusi Sangat Tinggi Tahun Akuisisi 2013-2015 dengan resolusi spasial 0.5 meter – Badan Informasi Geospasial  
 - Citra Satelit Resolusi Tinggi (Google Online Service Map) Tahun Unduh 2022  
 - Data batas wilayah administrasi desa/kelurahan hasil kegiatan Penetapan dan Penegasan Batas Desa Kabupaten Kebumen Tahun 2023  
 - Data batas desa/kelurahan hasil delineasi secara kartometrik tanpa kesepakatan tahun 2019 - Pusat Pemetaan Batas Wilayah  
 - Data batas wilayah administrasi kabupaten/kota

Riwayat Peta : Peta ini dibuat berdasarkan hasil penggambaran batas yang dilakukan dengan kesepakatan antar Kepala Desa / Lurah dan diketahui oleh Tim Penetapan dan Penegasan Batas Desa Tingkat Kabupaten Kebumen

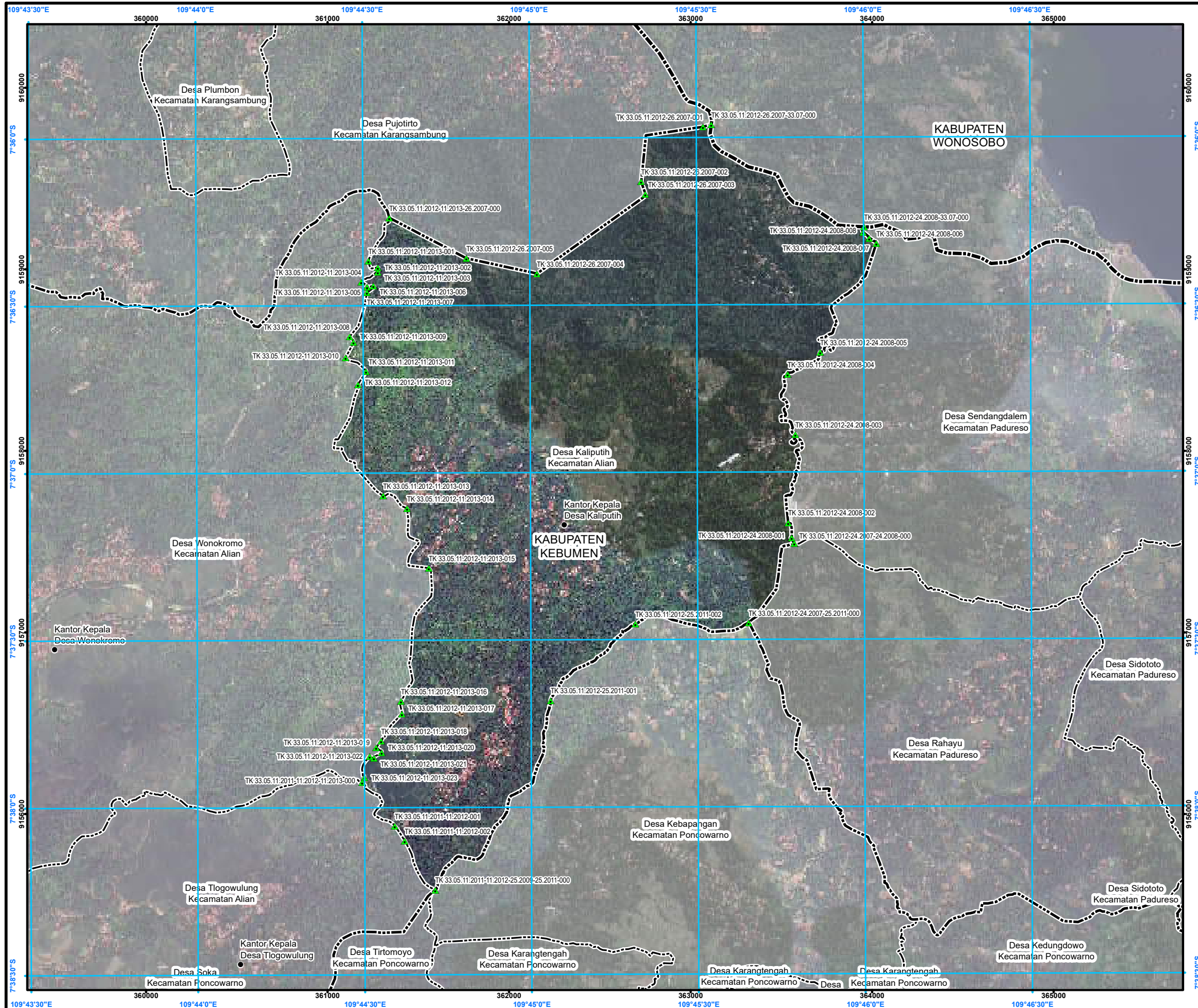
BUPATI KEBUMEN,

ttd.

ARIF SUGIYANTO

LAMPIRAN XII  
 PERATURAN BUPATI KEBUMEN  
 NOMOR 29 TAHUN 2024  
 TENTANG  
 PENETAPAN DAN PENEGASAN BATAS DESA DI KECAMATAN ALIAN KABUPATEN KEBUMEN

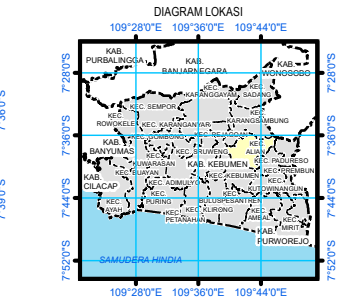
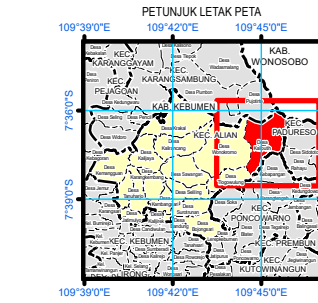
PETA BATAS DESA KALIPUTIH KECAMATAN ALIAN KABUPATEN KEBUMEN



**PETA BATAS DESA**

Kode Wilayah : 33.05.11.2012  
**DESA KALIPUTIH**  
 KECAMATAN ALIAN  
 KABUPATEN KEBUMEN  
 PROVINSI JAWA TENGAH

SKALA 1:23.000



Sistem Proyeksi : Transverse Mercator  
 Sistem Grid : Grid Geografi dan Grid Universal Transverse Mercator  
 Datum Horizontal : SRGI 2013



DIBUAT DAN DITERBITKAN OLEH:  
 PEMERINTAH KABUPATEN KEBUMEN  
 Jl. HM Sarbini No.22, Kebumen, Bumirejo, Kec. Kebumen,  
 Kabupaten Kebumen, Jawa Tengah  
 Email: [dispermades@kebumenkab.go.id](mailto:dispermades@kebumenkab.go.id) Telp. (0287) 381662  
 © Copyright 2023, All Rights Reserved.

© Hak cipta dilindungi oleh Undang-Undang Republik Indonesia

**KETERANGAN**

- ▲ Titik Kartometrik
- Fasilitas Umum dan Bangunan Lainnya
- Batas Kabupaten/Kota
- Batas Kecamatan
- Batas Desa/Kelurahan

**Daftar Titik Kartometrik**

NO	TITIK KARTOMETRIK	KOORDINAT GEOGRAFIS		KOORDINAT UTM	
		LINTANG	Bujur	X (M)	Y (M)
1	TK 33.05.11.2011-11.2013-001	7° 38' 3.516" LS	109° 44' 33.541" BT	361370.87	915903.51
2	TK 33.05.11.2011-11.2013-002	7° 38' 5.982" LS	109° 44' 37.306" BT	361425.21	915585.78
3	TK 33.05.11.2012-11.2013-001	7° 36' 21.978" LS	109° 44' 31.092" BT	361225.47	9159045.76
4	TK 33.05.11.2012-11.2013-002	7° 36' 23.150" LS	109° 44' 32.745" BT	361276.23	9159009.92
5	TK 33.05.11.2012-11.2013-003	7° 36' 23.994" LS	109° 44' 32.742" BT	361276.22	9158983.99
6	TK 33.05.11.2012-11.2013-004	7° 36' 25.764" LS	109° 44' 29.784" BT	361185.73	9158929.36
7	TK 33.05.11.2012-11.2013-005	7° 36' 26.598" LS	109° 44' 30.824" BT	361217.68	9158903.84
8	TK 33.05.11.2012-11.2013-008	7° 36' 35.532" LS	109° 44' 27.670" BT	361121.82	9158629.15
9	TK 33.05.11.2012-11.2013-009	7° 36' 36.497" LS	109° 44' 28.350" BT	361142.73	9158999.55
10	TK 33.05.11.2012-11.2013-010	7° 36' 39.358" LS	109° 44' 26.938" BT	361099.72	9158511.54
11	TK 33.05.11.2012-11.2013-011	7° 36' 41.762" LS	109° 44' 30.609" BT	361212.44	9158438.03
12	TK 33.05.11.2012-11.2013-012	7° 36' 44.186" LS	109° 44' 29.110" BT	361166.71	9158363.45
13	TK 33.05.11.2012-11.2013-013	7° 37' 4.128" LS	109° 44' 33.606" BT	361306.28	9157751.33
14	TK 33.05.11.2012-11.2013-014	7° 37' 6.393" LS	109° 44' 37.880" BT	361437.48	9157682.14
15	TK 33.05.11.2012-11.2013-015	7° 37' 17.083" LS	109° 44' 41.773" BT	361557.74	9157354.13
16	TK 33.05.11.2012-11.2013-016	7° 37' 40.968" LS	109° 44' 36.694" BT	361404.22	9156620.05
17	TK 33.05.11.2012-11.2013-017	7° 37' 43.183" LS	109° 44' 36.871" BT	361409.85	9156552.02
18	TK 33.05.11.2012-11.2013-018	7° 37' 48.066" LS	109° 44' 33.109" BT	361294.97	9156401.71
19	TK 33.05.11.2012-11.2013-019	7° 37' 49.253" LS	109° 44' 32.219" BT	361267.80	9156365.16
20	TK 33.05.11.2012-11.2013-020	7° 37' 50.131" LS	109° 44' 33.209" BT	361298.24	9156338.29
21	TK 33.05.11.2012-11.2013-021	7° 37' 51.116" LS	109° 44' 31.828" BT	361256.01	9156307.91
22	TK 33.05.11.2012-11.2013-022	7° 37' 50.791" LS	109° 44' 31.074" BT	361232.86	9156317.85
23	TK 33.05.11.2012-11.2013-023	7° 37' 54.565" LS	109° 44' 30.079" BT	361202.71	9156201.82
24	TK 33.05.11.2012-11.2013-006	7° 36' 26.478" LS	109° 44' 31.957" BT	361252.40	9158907.61
25	TK 33.05.11.2012-11.2013-007	7° 36' 27.627" LS	109° 44' 30.817" BT	361217.54	9158872.21
26	TK 33.05.11.2012-26.2007-002	7° 36' 7.902" LS	109° 45' 20.154" BT	362727.82	9159482.46
27	TK 33.05.11.2012-26.2007-003	7° 36' 10.110" LS	109° 45' 20.892" BT	362750.63	9159414.70
28	TK 33.05.11.2012-26.2007-004	7° 36' 24.315" LS	109° 45' 1.361" BT	362153.31	9158976.66
29	TK 33.05.11.2012-26.2007-005	7° 36' 21.552" LS	109° 44' 48.672" BT	361764.20	9159060.41
30	TK 33.05.11.2012-26.2007-001	7° 35' 58.098" LS	109° 45' 31.278" BT	363067.87	9159784.57
31	TK 33.05.11.2012-11.2013-26.2007-000	7° 36' 14.250" LS	109° 44' 34.842" BT	361339.71	9159283.46
32	TK 33.05.11.2011-11.2013-000	7° 37' 55.480" LS	109° 44' 29.658" BT	361189.88	9156173.68
33	TK 33.05.11.2011-11.2012-25.2009-25.2011-000	7° 38' 14.772" LS	109° 44' 42.762" BT	361593.19	9155582.29
34	TK 33.05.11.2012-24.2007-25.2011-000	7° 37' 27.012" LS	109° 45' 39.252" BT	363320.07	9157054.26
35	TK 33.05.11.2012-24.2007-24.2008-000	7° 37' 12.852" LS	109° 45' 47.502" BT	363571.65	9157489.91
36	TK 33.05.11.2012-24.2008-33.07-000	7° 36' 16.106" LS	109° 46' 0.225" BT	363956.58	9159233.98
37	TK 33.05.11.2012-26.2007-33.07-000	7° 35' 57.668" LS	109° 45' 32.793" BT	363114.27	9159797.91

Sumber Peta : - Citra Tegang Satelit Resolusi Sangat Tinggi Tahun Akuisisi 2013-2015 dengan resolusi spasial 0.5 meter - Badan Informasi Geospasial  
 - Citra Satelit Resolusi Tinggi (Google Online Service Map) Tahun Unduh 2022  
 - Data batas wilayah administrasi desa/kelurahan hasil kegiatan Penetapan dan Penegasan Batas Desa Kabupaten Kebumen Tahun 2023  
 - Data batas desa/kelurahan hasil delineasi secara kartometrik tanpa kesepakatan tahun 2019 - Pusat Pemetaan Batas Wilayah  
 - Data batas wilayah administrasi kabupaten/kota

Riwayat Peta : Peta ini dibuat berdasarkan hasil penggambaran batas yang dilakukan dengan kesepakatan antar Kepala Desa / Lurah dan diketahui oleh Tim Penetapan dan Penegasan Batas Desa tingkat Kabupaten Kebumen

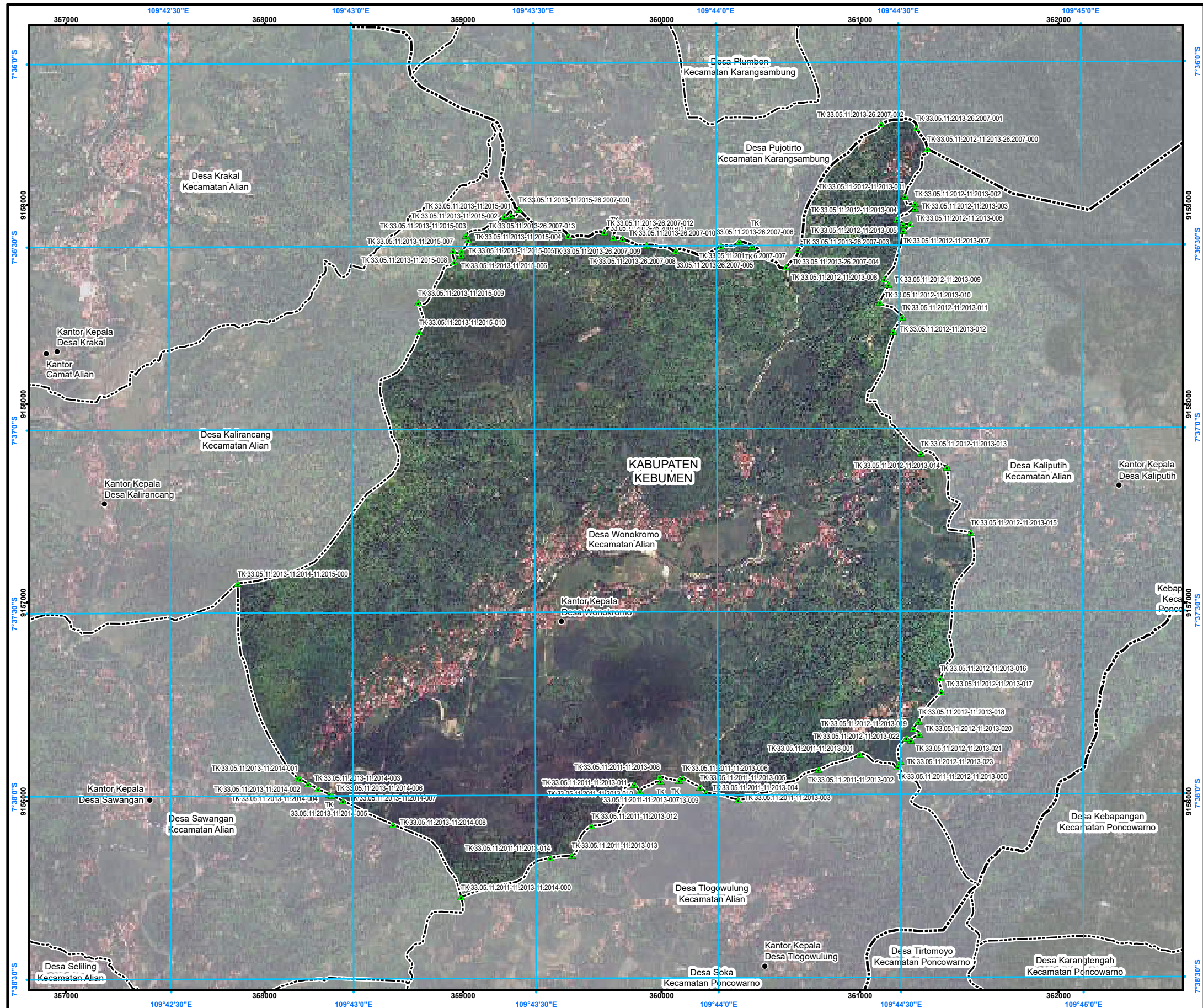
BUPATI KEBUMEN,

ttd.

ARIF SUGIYANTO

LAMPIRAN XIII  
 PERATURAN BUPATI KEBUMEN  
 NOMOR 29 TAHUN 2024  
 TENTANG  
 PENETAPAN DAN PENEGASAN BATAS DESA DI KECAMATAN ALIAN KABUPATEN KEBUMEN

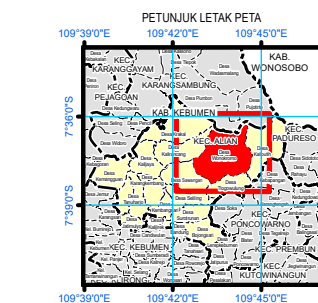
PETA BATAS DESA WONOKROMO KECAMATAN ALIAN KABUPATEN KEBUMEN



PETA BATAS DESA

Kode Wilayah : 33.05.11.2013  
 DESA WONOKROMO  
 KECAMATAN ALIAN  
 KABUPATEN KEBUMEN  
 PROVINSI JAWA TENGAH

SKALA 1:21.000



Sistem Proyeksi : Transverse Mercator  
 Sistem Grid : Grid Geografi dan Grid Universal Transverse Mercator  
 Datum Horizontal : SRGI 2013

DIBUAT DAN DITERBITKAN OLEH:  
 PEMERINTAH KABUPATEN KEBUMEN  
 Jl. HM Sarbini No.22, Kebumen, Bumirejo, Kec. Kebumen,  
 Kabupaten Kebumen, Jawa Tengah  
 Email: [disperdades@kebumenkab.go.id](mailto:disperdades@kebumenkab.go.id) Telp. (0287) 381662  
 © Copyright 2023, All Rights Reserved.

© Hak cipta dilindungi oleh Undang-Undang Republik Indonesia

KETERANGAN

- ▲ Titik Kartometrik
- Fasilitas Umum dan Bangunan Lainnya
- Batas Kabupaten/Kota
- Batas Kecamatan
- Batas Desa/Kelurahan

Daftar Titik Kartometrik

NO	NOMOR KARTOMETRIK	ORDINAT (Y)	ABDISAS	ABDISAS	ABDISAS
1	TK 33.05.11.2013-11.2013-001	10	10	10	10
2	TK 33.05.11.2013-11.2013-002	20	20	20	20
3	TK 33.05.11.2013-11.2013-003	30	30	30	30
4	TK 33.05.11.2013-11.2013-004	40	40	40	40
5	TK 33.05.11.2013-11.2013-005	50	50	50	50
6	TK 33.05.11.2013-11.2013-006	60	60	60	60
7	TK 33.05.11.2013-11.2013-007	70	70	70	70
8	TK 33.05.11.2013-11.2013-008	80	80	80	80
9	TK 33.05.11.2013-11.2013-009	90	90	90	90
10	TK 33.05.11.2013-11.2013-010	100	100	100	100

Sumber Peta : - Citra Tegak Satelit Resolusi Sangat Tinggi Tahun Akuisisi 2013-2015 dengan resolusi spasial 0.5 meter - Badan Informasi Geospasial  
 - Citra Satelit Resolusi Tinggi (Google Online Service Map) Tahun Unduh 2022  
 - Data batas wilayah administrasi desa/keurahan hasil kegiatan Penetapan dan Penegasan Batas Desa Kabupaten Kebumen Tahun 2023  
 - Data batas desa/keurahan hasil deliniasi secara kartometrik tanpa kesepakatan tahun 2019 - Pusat Pemetaan Batas Wilayah  
 - Data batas wilayah administrasi kabupaten/kota

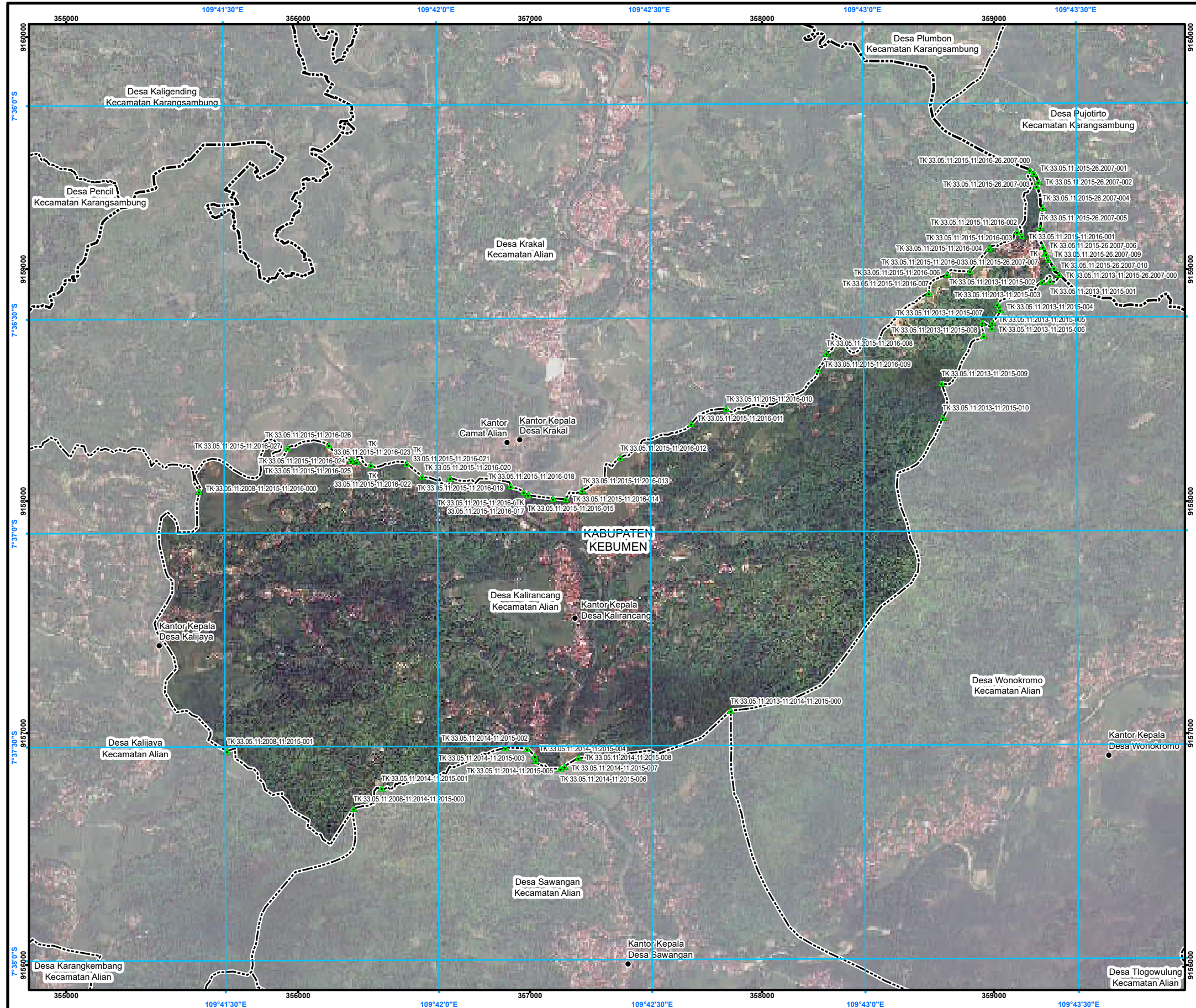
Riwayat Peta : Peta ini dibuat berdasarkan hasil penggambaran batas yang dilakukan dengan kesepakatan antar Kepala Desa / Lurah dan diketahui oleh Tim Penetapan dan Penegasan Batas Desa Tingkat Kabupaten Kebumen

BUPATI KEBUMEN,  
 ttd.  
 ARIF SUGIYANTO



LAMPIRAN XV  
 PERATURAN BUPATI KEBUMEN  
 NOMOR 29 TAHUN 2024  
 TENTANG  
 PENETAPAN DAN PENEGASAN BATAS DESA DI KECAMATAN ALIAN KABUPATEN KEBUMEN

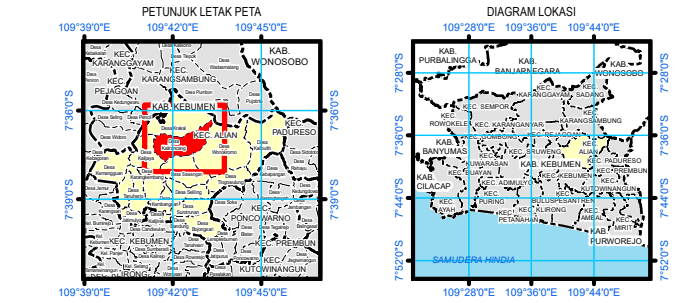
PETA BATAS DESA KALIRANCANG KECAMATAN ALIAN KABUPATEN KEBUMEN



# PETA BATAS DESA

Kode Wilayah : 33.05.11.2015  
**DESA KALIRANCANG**  
 KECAMATAN ALIAN  
 KABUPATEN KEBUMEN  
 PROVINSI JAWA TENGAH

U  
 SKALA 1:18.000  
 0 50 100 200 400 Meter



Sistem Proyeksi : Transverse Mercator  
 Sistem Grid : Grid Geografi dan Grid Universal Transverse Mercator  
 Datum Horizontal : SRGI 2013

**DIBUAT DAN DITERBITKAN OLEH:**  
 PEMERINTAH KABUPATEN KEBUMEN  
 Jl. HM Sarbini No.22, Kebumen, Bumirejo, Kec. Kebumen,  
 Kabupaten Kebumen, Jawa Tengah  
 Email: [dispermades@kebumenkab.go.id](mailto:dispermades@kebumenkab.go.id) Telp. (0287) 381662  
 © Copyright 2023, All Rights Reserved.  
 © Hak cipta dilindungi oleh Undang-Undang Republik Indonesia

**KETERANGAN**  

 Titik Kartometrik  
 Fasilitas Umum dan Bangunan Lainnya  
 Batas Kabupaten/Kota  
 Batas Kecamatan  
 Batas Desa/Kelurahan

Daftar Titik Kartometrik

NO	TITIK KARTOMETRIK	KOORDINAT GEOGRAFI (UTM)	KOORDINAT UTM
		Lintang	Bujur
1	TK 33.05.11.2015-11.2015-001	7°36'24.940\"/>	

Sumber Peta : - Citra Tegak Satelit Resolusi Sangat Tinggi Tahun Akuisisi 2013-2015 dengan resolusi spasial 0.5 meter – Badan Informasi Geospasial  
 - Citra Satelit Resolusi Tinggi (Google Online Service Map) Tahun Unduh 2022  
 - Data batas wilayah administrasi desa/kelurahan hasil kegiatan Penetapan dan Penegasan Batas Desa Kabupaten Kebumen Tahun 2023  
 - Data batas desa/kelurahan hasil delineasi secara kartometrik tanpa kesepakatan tahun 2019 - Pusat Pemetaan Batas Wilayah  
 - Data batas wilayah administrasi kabupaten/kota  
 Riwayat Peta : Peta ini dibuat berdasarkan hasil pengambilan batas yang dilakukan dengan kesepakatan antar Kepala Desa / Lurah dan diketahui oleh Tim Penetapan dan Penegasan Batas Desa Tingkat Kabupaten Kebumen

