



SALINAN

BUPATI KEBUMEN  
PROVINSI JAWA TENGAH  
PERATURAN BUPATI KEBUMEN  
NOMOR 28 TAHUN 2024  
TENTANG  
PENETAPAN DAN PENEGASAN BATAS DESA  
DI KECAMATAN BONOROWO KABUPATEN KEBUMEN  
DENGAN RAHMAT TUHAN YANG MAHA ESA  
BUPATI KEBUMEN,

- Menimbang : a. bahwa untuk memberikan pengakuan dan penghormatan atas desa yang sudah ada dengan keberagamannya, perlu menetapkan batas desa;
- b. bahwa untuk menjamin tertib administrasi pemerintahan, dan memberikan kepastian hukum terhadap batas desa suatu desa, Pemerintah Kabupaten Kebumen telah melaksanakan kegiatan penetapan batas desa di wilayah Kecamatan Bonorowo Kabupaten Kebumen;
- c. bahwa berdasarkan ketentuan Pasal 9 ayat (3) Peraturan Menteri Dalam Negeri Nomor 45 Tahun 2016 tentang Pedoman Penetapan dan Penegasan Batas Desa, batas desa hasil penetapan dan penegasan ditetapkan oleh Bupati dengan Peraturan Bupati;
- d. bahwa berdasarkan pertimbangan sebagaimana dimaksud dalam huruf a, huruf b, dan huruf c, perlu menetapkan Peraturan Bupati tentang Penetapan dan Penegasan Batas Desa di Kecamatan Bonorowo Kabupaten Kebumen;
- Mengingat : 1. Undang-Undang Nomor 13 Tahun 1950 tentang Pembentukan Daerah-daerah Kabupaten dalam Lingkungan Propinsi Djawa Tengah (Berita Negara Republik Indonesia Tahun 1950 Nomor 42);
2. Undang-Undang Nomor 6 Tahun 2014 tentang Desa (Lembaran Negara Republik Indonesia Tahun 2014 Nomor 7, Tambahan Lembaran Negara Republik Indonesia Nomor 5495) sebagaimana telah beberapa kali diubah, terakhir dengan Undang-Undang Nomor 6 Tahun 2023 tentang Penetapan Peraturan Pemerintah Pengganti Undang-Undang Nomor 2 Tahun 2022 tentang Cipta Kerja Menjadi Undang-Undang (Lembaran Negara Republik Indonesia Tahun 2023 Nomor 41, Tambahan Lembaran Negara Republik Indonesia Nomor 6856);

3. Undang-Undang Nomor 23 Tahun 2014 tentang Pemerintahan Daerah (Lembaran Negara Republik Indonesia Tahun 2014 Nomor 244, Tambahan Lembaran Negara Republik Indonesia Nomor 5587) sebagaimana telah diubah beberapa kali, terakhir dengan Undang-Undang Nomor 6 Tahun 2023 tentang Penetapan Peraturan Pemerintah Pengganti Undang-Undang Nomor 2 Tahun 2022 tentang Cipta Kerja Menjadi Undang-Undang (Lembaran Negara Republik Indonesia Tahun 2023 Nomor 41, Tambahan Lembaran Negara Republik Indonesia Nomor 6856);
4. Peraturan Pemerintah Nomor 43 Tahun 2014 tentang Peraturan Pelaksanaan Undang-Undang Nomor 6 Tahun 2014 tentang Desa (Lembaran Negara Republik Indonesia Tahun 2014 Nomor 123, Tambahan Lembaran Negara Republik Indonesia Nomor 5539) sebagaimana telah beberapa kali diubah, terakhir dengan Peraturan Pemerintah Nomor 11 Tahun 2019 tentang Perubahan Kedua atas Peraturan Pemerintah Nomor 43 Tahun 2014 tentang Peraturan Pelaksanaan Undang-Undang Nomor 6 Tahun 2014 tentang Desa (Lembaran Negara Republik Indonesia Tahun 2019 Nomor 41, Tambahan Lembaran Negara Republik Indonesia Nomor 6321);
5. Peraturan Pemerintah Nomor 12 Tahun 2017 tentang Pembinaan dan Pengawasan Penyelenggaraan Pemerintahan Daerah (Lembaran Negara Republik Indonesia Tahun 2017 Nomor 73, Tambahan Lembaran Negara Republik Indonesia Nomor 6041);
6. Peraturan Presiden Nomor 9 Tahun 2016 tentang Percepatan Pelaksanaan Kebijakan Satu Peta pada Tingkat Ketelitian Peta Skala 1:50.000 (Lembaran Negara Republik Indonesia Tahun 2016 Nomor 28) sebagaimana telah diubah dengan Peraturan Presiden Nomor 23 Tahun 2021 tentang Perubahan atas Peraturan Presiden Nomor 9 Tahun 2016 tentang Percepatan Pelaksanaan Kebijakan Satu Peta pada Tingkat Ketelitian Peta Skala 1:50.000 (Lembaran Negara Republik Indonesia Tahun 2021 Nomor 92);
7. Peraturan Menteri Dalam Negeri Nomor 45 Tahun 2016 tentang Pedoman Penetapan dan Penegasan Batas Desa (Berita Negara Republik Indonesia Tahun 2016 Nomor 1038);

**MEMUTUSKAN:**

Menetapkan : PERATURAN BUPATI TENTANG PENETAPAN DAN PENEGASAN BATAS DESA DI KECAMATAN BONOROWO KABUPATEN KEBUMEN.

BAB I  
KETENTUAN UMUM, TUJUAN, DAN RUANG LINGKUP

Pasal 1

Dalam Peraturan Bupati ini yang dimaksud dengan:

1. Daerah adalah Kabupaten Kebumen.
2. Bupati adalah Bupati Kebumen.
3. Kecamatan adalah bagian wilayah dari Daerah yang dipimpin oleh Camat.
4. Desa adalah kesatuan masyarakat hukum yang memiliki batas wilayah yang berwenang untuk mengatur dan mengurus urusan pemerintahan, kepentingan masyarakat setempat berdasarkan prakarsa masyarakat, hak asal usul, dan/atau hak tradisional yang diakui dan dihormati dalam sistem Pemerintahan Negara Kesatuan Republik Indonesia.
5. Pemerintahan Desa adalah penyelenggaraan urusan pemerintahan dan kepentingan masyarakat setempat dalam sistem pemerintahan Negara Kesatuan Republik Indonesia.
6. Batas adalah tanda pemisah antara Desa yang bersebelahan baik berupa batas alam maupun batas buatan.
7. Batas Desa adalah pembatas wilayah administrasi pemerintahan antar Desa yang merupakan rangkaian titik-titik koordinat yang berada pada permukaan bumi dapat berupa tanda-tanda alam seperti igir/punggung gunung/pegunungan (*watershed*), median sungai dan/atau unsur buatan dilapangan yang dituangkan dalam bentuk peta.
8. Penetapan Batas Desa adalah proses Penetapan Batas Desa secara kartometrik di atas suatu peta dasar yang disepakati.
9. Penegasan Batas Desa adalah kegiatan penentuan titik-titik koordinat Batas Desa yang dapat dilakukan dengan metode kartometrik dan/atau survey dilapangan, yang dituangkan dalam bentuk peta batas dengan daftar titik-titik koordinat Batas Desa.
10. Peta Batas Desa adalah peta yang menyajikan semua unsur Batas dan unsur lainnya, seperti pilar batas, garis batas, toponimi perairan dan transportasi.

Pasal 2

Tujuan ditetapkannya Peraturan Bupati ini sebagai berikut:

- a. menciptakan tertib administrasi Pemerintahan Desa dalam Wilayah Kecamatan Bonorowo;
- b. memberikan kejelasan dan kepastian hukum yang memenuhi aspek teknis dan yuridis tentang Batas Desa di dalam Wilayah Kecamatan Bonorowo; dan
- c. menetapkan Batas Desa dalam Wilayah Kecamatan Bonorowo.

Pasal 3

Pengaturan dalam Peraturan Bupati ini yaitu Penetapan dan Penegasan Batas Desa-desa, Cakupan Wilayah Desa-desa, dan Peta Batas Desa di Wilayah Kecamatan Bonorowo, meliputi:

- a. Patukrejo;
- b. Ngasinan;
- c. Pujodadi;

- d. Balorejo;
- e. Rowosari;
- f. Tlogorejo;
- g. Bonorowo;
- h. Sirnobojo;
- i. Bonjokkidul;
- j. Bonjoklor; dan
- k. Mrentul.

## BAB II PENETAPAN DAN PENEGASAN BATAS DESA

### Bagian Kesatu Penetapan dan Penegasan Batas Desa Patukrejo

#### Pasal 4

Penetapan dan Penegasan Batas Desa Patukrejo Kecamatan Bonorowo sebagaimana dimaksud dalam Pasal 3 huruf a memiliki batas-batas sebagai berikut:

- a. Batas sebelah Utara : Desa Rowosari, Desa Tlogorejo, Desa Balorejo, dan Desa Pujodadi Kecamatan Bonorowo
- b. Batas sebelah Timur : Desa Ngasinan Kecamatan Bonorowo dan Desa Selotumpeng Kecamatan Mirit
- c. Batas sebelah Selatan : Desa Singoyudan dan Desa Wergonayan Kecamatan Mirit
- d. Batas sebelah Barat : Desa Patukgawemulyo Kecamatan Mirit

#### Pasal 5

Penetapan dan Penegasan Batas Desa Patukrejo Kecamatan Bonorowo sebagaimana dimaksud dalam Pasal 4 sebagai berikut:

- a. Penetapan Batas Desa pada segmen Desa Patukrejo dengan Desa Rowosari Kecamatan Bonorowo adalah:
  - 1. dimulai dari TK.05.08.2015-23.2001-23.2005-000 dengan koordinat  $7^{\circ} 46' 21,953''$  LS dan  $109^{\circ} 48' 45,450''$  BT yang merupakan Simpul batas Desa Patukgawemulyo Kecamatan Mirit dengan Desa Patukrejo dan Desa Rowosari Kecamatan Bonorowo;
  - 2. dari TK.05.08.2015-23.2001-23.2005-000 dilanjutkan mengarah ke timur melewati pekarangan warga sampai pada TK 33.05.23.2001-23.2005-001 dengan koordinat  $7^{\circ} 46' 21,941''$  LS dan  $109^{\circ} 48' 49,019''$  BT yang terletak pada batas antara daratan dan sungai;
  - 3. TK 33.05.23.2001-23.2005-001 dilanjutkan mengarah ke timur melewati Sungai Nggentang sampai pada TK 33.05.23.2001-23.2005-002 dengan koordinat  $7^{\circ} 46' 21,931''$  LS dan  $109^{\circ} 48' 52,048''$  BT yang terletak pada batas antara daratan dan sungai;

4. TK 33.05.23.2001-23.2005-002 dilanjutkan mengarah ke timur melewati Sungai Nggentang sampai pada TK 33.05.23.2001-23.2005-003 dengan koordinat  $7^{\circ} 46' 21,927''$  LS dan  $109^{\circ} 48' 53,184''$  BT yang terletak pada batas antara daratan dan sungai;
  5. TK 33.05.23.2001-23.2005-003 dilanjutkan mengarah ke timur melewati Sungai Nggentang sampai pada TK 33.05.23.2001-23.2005-004 dengan koordinat  $7^{\circ} 46' 21,925''$  LS dan  $109^{\circ} 48' 53,899''$  BT yang terletak pada batas antara daratan dan sungai; dan
  6. TK 33.05.23.2001-23.2005-004 dilanjutkan mengarah ke timur mengikuti jalan lingkungan sampai pada TK 33.05.23.2001-23.2005-23.2006-000 dengan koordinat  $7^{\circ} 46' 21,904''$  LS dan  $109^{\circ} 49' 0,316''$  BT yang terletak pada Simpul batas antara Desa Patukrejo, Desa Rowosari, dan Desa Tlogorejo Kecamatan Bonorowo.
- b. Penetapan Batas Desa pada segmen Desa Patukrejo dengan Desa Tlogorejo Kecamatan Bonorowo adalah:
1. dimulai dari TK 33.05.23.2001-23.2004-23.2006-000 dengan koordinat  $7^{\circ} 46' 21,927''$  LS dan  $109^{\circ} 49' 9,327''$  BT yang merupakan Simpul batas antara Desa Patukrejo, Desa Balorejo, dan Desa Tlogorejo Kecamatan Bonorowo; dan
  2. dari TK 33.05.23.2001-23.2004-23.2006-000 dilanjutkan mengarah ke timur mengikuti pematang sawah sampai pada TK 33.05.23.2001-23.2005-23.2006-000 dengan koordinat  $7^{\circ} 46' 21,904''$  LS dan  $109^{\circ} 49' 0,316''$  BT yang terletak pada Simpul batas antara Desa Patukrejo, Desa Rowosari, dan Desa Tlogorejo Kecamatan Bonorowo.
- c. Penetapan Batas Desa pada segmen Desa Patukrejo dengan Desa Balorejo Kecamatan Bonorowo adalah:
1. dimulai dari TK 33.05.23.2001-23.2004-23.2006-000 dengan koordinat  $7^{\circ} 46' 21,927''$  LS dan  $109^{\circ} 49' 9,327''$  BT yang merupakan Simpul batas antara Desa Patukrejo, Desa Balorejo, dan Desa Tlogorejo Kecamatan Bonorowo; dan
  2. dari TK 33.05.23.2001-23.2004-23.2006-000 dilanjutkan mengarah ke timur mengikuti as jalan desa sampai pada TK.05.23.2001-23.2003-23.2004-000 dengan koordinat  $7^{\circ} 46' 22,542''$  LS dan  $109^{\circ} 49' 36,676''$  BT yang terletak pada Simpul batas antara Desa Patukrejo, Desa Pujodadi, dan Desa Balorejo Kecamatan Bonorowo.
- d. Penetapan Batas Desa pada segmen Desa Patukrejo dengan Desa Pujodadi Kecamatan Bonorowo adalah:
1. dimulai dari TK.33.05.23.2001-23.2003-23.2004-000 dengan koordinat  $7^{\circ} 46' 22,692''$  LS dan  $109^{\circ} 49' 39,761''$  BT yang merupakan Simpul batas Desa Patukrejo, Desa Pujodadi, dan Desa Balorejo Kecamatan Bonorowo; dan
  2. dari TK.33.05.23.2001-23.2003-23.2004-000 dilanjutkan mengarah ke barat mengikuti jalan desa sampai pada TK.33.05.23.2001-23.2003-23.2004-001 dengan koordinat  $7^{\circ} 46' 22,542''$  LS dan  $109^{\circ} 49' 36,676''$  BT yang terletak pada Simpul batas antara Desa Patukrejo, Desa Pujodadi, dan Desa Balorejo Kecamatan Bonorowo.

- e. Penetapan Batas Desa pada segmen Desa Patukrejo dengan Desa Ngasinan Kecamatan Bonorowo adalah:
1. dimulai dari TK 33.05.23.2001-23.2003-23.2004-000 dengan koordinat  $7^{\circ} 46' 22,692''$  LS dan  $109^{\circ} 49' 39,761''$  BT yang merupakan Simpul batas Desa Patukrejo, Desa Pujodadi, dan Desa Balorejo Kecamatan Bonorowo;
  2. dari TK 33.05.23.2001-23.2003-23.2004-000 dilanjutkan mengarah ke barat daya menyusuri as Kali Kromontono sampai pada TK 33.05.08.2010-23.2001-23.2002-000 dengan koordinat  $7^{\circ} 46' 38,373''$  LS dan  $109^{\circ} 49' 36,820''$  BT yang terletak pada Simpul batas antara Desa Selotumpeng Kecamatan Mirit dengan Desa Patukrejo dan Desa Ngasinan Kecamatan Bonorowo;
  3. dimulai dari TK 33.05.08.2010-23.2001-23.2002-001 dengan koordinat  $7^{\circ} 47' 25,694''$  LS dan  $109^{\circ} 49' 28,250''$  BT yang merupakan Simpul batas antara Desa Selotumpeng Kecamatan Mirit dengan Desa Patukrejo, dan Desa Ngasinan Kecamatan Bonorowo;
  4. dari TK 33.05.08.2010-23.2001-23.2002-001 dilanjutkan mengarah ke timur mengikuti jalan lingkungan kurang lebih 2 meter, lalu ke arah barat daya kurang lebih 186 m sampai pada TK 33.05.23.2001-23.2002-001 dengan koordinat  $7^{\circ} 47' 25,908''$  LS dan  $109^{\circ} 49' 28,192''$  BT yang terletak pada tepi sebelah selatan jalan lingkungan;
  5. TK 33.05.23.2001-23.2002-002 dilanjutkan mengarah ke barat daya mengikuti tepi sebelah timur pematang sawah sampai pada TK 33.05.23.2001-23.2002-002 dengan koordinat  $7^{\circ} 47' 31,815''$  LS dan  $109^{\circ} 49' 26,787''$  BT yang terletak pada tepi sebelah timur pematang sawah;
  6. TK 33.05.23.2001-23.2002-003 dilanjutkan mengarah ke tenggara mengikuti tepi sebelah utara Jalan Terus sampai pada TK 33.05.23.2001-23.2002-003 dengan koordinat  $7^{\circ} 47' 35,599''$  LS dan  $109^{\circ} 49' 25,835''$  BT yang terletak pada tepi sebelah utara Jalan Terus; dan
  7. TK 33.05.23.2001-23.2002-004 dilanjutkan mengarah ke sampai pada TK 33.05.08-2008-23.2001-23.2002-000 dengan koordinat  $7^{\circ} 47' 39,000''$  LS dan  $109^{\circ} 49' 37,475''$  BT yang terletak pada Simpul batas antara Desa Singoyudan Kecamatan Mirit dengan Desa Patukrejo dan Desa Ngasinan Kecamatan Bonorowo.
- f. Penetapan Batas Desa pada segmen Desa Patukrejo Kecamatan Bonorowo dengan Desa Selotumpeng Kecamatan Mirit adalah:
1. dimulai dari TK 33.05.08.2010-23.2001-23.2002-000 dengan koordinat  $7^{\circ} 46' 38,373''$  LS dan  $109^{\circ} 49' 36,820''$  BT yang merupakan Simpul batas antara Desa Selotumpeng Kecamatan Mirit dengan Desa Patukrejo dan Desa Ngasinan Kecamatan Bonorowo;
  2. dari TK 33.05.08.2010-23.2001-23.2002-000 dilanjutkan mengarah ke barat mengikuti as jalan setapak sampai pada TK 33.05.08.2010-23.2001-001 dengan koordinat  $7^{\circ} 46' 36,617''$  LS dan  $109^{\circ} 49' 23,981''$  BT yang terletak pada jalan setapak;

3. TK 33.05.08.2010-23.2001-001 dilanjutkan mengarah ke selatan mengikuti as jalan setapak sampai pada TK 33.05.08.2010-23.2001-002 dengan koordinat  $7^{\circ} 46' 57.765''$  LS dan  $109^{\circ} 49' 20.679''$  BT yang terletak pada tepi sebelah utara sungai;
  4. TK 33.05.08.2010-23.2001-002 dilanjutkan mengarah ke selatan melewati sungai sampai pada TK 33.05.08.2010-23.2001-003 dengan koordinat  $7^{\circ} 47' 0.065''$  LS dan  $109^{\circ} 49' 20.301''$  BT yang terletak pada tepi sebelah selatan sungai;
  5. TK 33.05.08.2010-23.2001-003 dilanjutkan mengarah ke selatan melewati kebun sampai pada TK 33.05.08.2010-23.2001-004 dengan koordinat  $7^{\circ} 47' 1.611''$  LS dan  $109^{\circ} 49' 20.176''$  BT yang terletak pada kebun;
  6. TK 33.05.08.2010-23.2001-004 dilanjutkan mengarah ke selatan mengikuti tepi sebelah timur Jalan PU sampai pada TK 33.05.08.2010-23.2001-005 dengan koordinat  $7^{\circ} 47' 22.401''$  LS dan  $109^{\circ} 49' 16.412''$  BT yang terletak pada tepi sebelah timur Jalan PU; dan
  7. TK 33.05.08.2010-23.2001-005 dilanjutkan mengarah ke timur mengikuti tepi sebelah utara jalan setapak sampai pada TK 33.05.08.2010-23.2001-23.2002-001 dengan koordinat  $7^{\circ} 47' 25,694''$  LS dan  $109^{\circ} 49' 28,250''$  BT yang terletak pada Simpul batas antara Desa Selotumpeng Kecamatan Mirit dengan Desa Patukrejo, dan Desa Ngasinan Kecamatan Bonorowo.
- g. Penetapan Batas Desa pada segmen Desa Patukrejo Kecamatan Bonorowo dengan Desa Singoyudan Kecamatan Mirit adalah:
1. dimulai dari TK 33.05.08.2008-08.2009-23.2001-000 dengan koordinat  $7^{\circ} 47' 44.661''$  LS dan  $109^{\circ} 49' 11.801''$  BT yang merupakan Simpul batas antara Desa Singoyudan dan Desa Wergonayan Kecamatan Mirit dengan Desa Patukrejo Kecamatan Bonorowo;
  2. dari TK 33.05.08.2008-08.2009-23.2001-000 dilanjutkan mengarah ke timur laut menyusuri batas antara sawah dan permukiman sampai pada TK 33.05.08.2008-23.2001-001 dengan koordinat  $7^{\circ} 47' 42.498''$  LS dan  $109^{\circ} 49' 13.677''$  BT yang terletak pada tepi sebelah barat daya sungai;
  3. TK 33.05.08.2008-23.2001-001 dilanjutkan mengarah ke timur laut melewati sungai sampai pada TK 33.05.08.2008-23.2001-002 dengan koordinat  $7^{\circ} 47' 41.489''$  LS dan  $109^{\circ} 49' 14.446''$  BT yang terletak pada tepi sebelah timur laut sungai;
  4. TK 33.05.08.2008-23.2001-002 dilanjutkan mengarah ke timur mengikuti tepi sebelah selatan jalan setapak kurang lebih 110 meter, lalu ke arah tenggara kurang lebih 589 meter sampai pada TK 33.05.08.2008-23.2001-003 dengan koordinat  $7^{\circ} 47' 43.684''$  LS dan  $109^{\circ} 49' 36.186''$  BT yang terletak pada tepi sebelah barat jalan; dan
  5. TK 33.05.08.2008-23.2001-003 dilanjutkan mengarah ke utara mengikuti tepi sebelah barat jalan setapak sampai pada TK 33.05.08-2008-23.2001-23.2002-000 dengan koordinat  $7^{\circ} 47' 39.000''$  LS dan  $109^{\circ} 49' 37.475''$  BT yang terletak pada Simpul batas antara Desa Singoyudan Kecamatan Mirit dengan Desa Patukrejo dan Desa Ngasinan Kecamatan Bonorowo.

- h. Penetapan Batas Desa pada segmen Desa Patukrejo Kecamatan Bonorowo dengan Desa Wergonayan Kecamatan Mirit adalah:
1. dimulai dari TK 33.05.08.2009-08.2015-23.2001-000 dengan koordinat  $7^{\circ} 47' 37,968''$  LS dan  $109^{\circ} 49' 9,038''$  BT yang merupakan Simpul batas antara Desa Wergonayan dan Desa Patukgawemulyo Kecamatan Mirit dengan Desa Patukrejo Kecamatan Bonorowo;
  2. dari TK 33.05.08.2009-08.2015-23.2001-000 dilanjutkan mengarah ke tenggara melewati Sungai Pucang sampai pada TK 33.05.08.2009-23.2001-001 dengan koordinat  $7^{\circ} 47' 38,680''$  LS dan  $109^{\circ} 49' 9,293''$  BT yang terletak pada jalan lingkungan;
  3. TK 33.05.08.2009-23.2001-001 dilanjutkan mengarah ke tenggara melewati jalan lingkungan sampai pada TK 33.05.08.2009-23.2001-002 dengan koordinat  $7^{\circ} 47' 39,353''$  LS dan  $109^{\circ} 49' 9,652''$  BT yang terletak pada pekarangan;
  4. TK 33.05.08.2009-23.2001-002 dilanjutkan mengarah ke tenggara melewati pekarangan sampai pada TK 33.05.08.2009-23.2001-003 dengan koordinat  $7^{\circ} 47' 39,780''$  LS dan  $109^{\circ} 49' 9,845''$  BT yang terletak pada pekarangan; dan
  5. TK 33.05.08.2009-23.2001-003 dilanjutkan mengarah ke selatan menyusuri as sungai mati sampai pada TK 33.05.08.2008-08.2009-23.2001-000 dengan koordinat  $7^{\circ} 47' 44,661''$  LS dan  $109^{\circ} 49' 11,801''$  BT yang terletak pada Simpul batas antara Desa Singoyudan dan Desa Wergonayan Kecamatan Mirit dengan Desa Patukrejo Kecamatan Bonorowo.
- i. Penetapan Batas Desa pada segmen Desa Patukrejo Kecamatan Bonorowo dengan Desa Patukgawemulyo Kecamatan Mirit adalah:
1. dimulai dari TK 33.05.08.2013-08.2015-23.2007-000 dengan koordinat  $7^{\circ} 46' 20,654''$  LS dan  $109^{\circ} 48' 20,569''$  BT yang merupakan Simpul batas antara Desa Kertodeso dan Desa Patukgawemulyo Kecamatan Mirit dengan Desa Bonorowo Kecamatan Bonorowo; dan
  2. dari TK 33.05.08.2013-08.2015-23.2007-000 dilanjutkan mengarah ke timur menyusuri as Sungai Wuluh sampai pada TK 33.05.08.2015-23.2006-23.2007-000 dengan koordinat  $7^{\circ} 46' 20,848''$  LS dan  $109^{\circ} 48' 21,854''$  BT yang terletak pada Simpul batas antara Desa Patukgawemulyo Kecamatan Mirit dengan Desa Tlogorejo dan Desa Bonorowo Kecamatan Bonorowo.

## Bagian Kedua

### Penetapan dan Penegasan Batas Desa Ngasinan

#### Pasal 6

Penetapan dan Penegasan Batas Desa Ngasinan Kecamatan Bonorowo sebagaimana dimaksud dalam Pasal 3 huruf b memiliki batas-batas sebagai berikut:

- a. Batas sebelah Utara : Desa Pujodadi Kecamatan Bonorowo dan Desa Rowo Kecamatan Mirit
- b. Batas sebelah Timur : Kabupaten Purworejo

- c. Batas sebelah Selatan : Desa Rowo dan Desa Singoyudan Kecamatan Mirit
- d. Batas sebelah Barat : Desa Patukrejo Kecamatan Bonorowo dan Desa Selotumpeng Kecamatan Mirit

#### Pasal 7

Penetapan dan Penegasan Batas Desa Ngasinan Kecamatan Bonorowo sebagaimana dimaksud dalam Pasal 6 sebagai berikut:

- a. Penetapan Batas Desa pada segmen Desa Ngasinan dengan Desa Pujodadi Kecamatan Bonorowo adalah:
  - 1. dimulai dari TK.33.05.23.2002-23.2003-33.06-000 dengan koordinat  $7^{\circ} 46' 23,318''$  LS dan  $109^{\circ} 50' 6,651''$  BT yang merupakan Simpul batas Desa Ngasinan Desa Pujodadi Kecamatan Bonorowo dengan Kabupaten Purworejo;
  - 2. dari TK.33.05.23.2002-23.2003-33.06-000 dilanjutkan mengarah ke barat mengikuti irigasi sampai pada TK 33.05.23.2002-23.2003-001 dengan koordinat  $7^{\circ} 46' 23,210''$  LS dan  $109^{\circ} 49' 57,809''$  BT yang terletak pada jembatan irigasi;
  - 3. TK 33.05.23.2002-23.2003-001 dilanjutkan mengarah ke barat melewati jembatan irigasi sampai pada TK 33.05.23.2002-23.2003-002 dengan koordinat  $7^{\circ} 46' 23,158''$  LS dan  $109^{\circ} 49' 56,909''$  BT yang terletak pada jembatan irigasi; dan
  - 4. TK 33.05.23.2002-23.2003-002 dilanjutkan mengarah ke barat mengikuti irigasi sampai pada TK.33.05.23.2001-23.2003-23.2004-000 dengan koordinat  $7^{\circ} 46' 22,692''$  LS dan  $109^{\circ} 49' 39,761''$  BT yang terletak pada Simpul batas Desa Patukrejo, Desa Pujodadi, dan Desa Balorejo Kecamatan Bonorowo.
- b. Penetapan Batas Desa pada segmen Desa Ngasinan Kecamatan Bonorowo dengan Desa Rowo Kecamatan Mirit adalah:
  - 1. dimulai dari TK 33.05.08.2007-23.2002-33.06-000 dengan koordinat  $7^{\circ} 46' 41,747''$  LS dan  $109^{\circ} 50' 16,549''$  BT yang merupakan Simpul batas antara Desa Rowo Kecamatan Mirit, Desa Ngasinan Kecamatan Bonorowo dengan Kabupaten Purworejo;
  - 2. dari TK 33.05.08.2007-23.2002-33.06-000 dilanjutkan mengarah ke timur melewati Kali Gebang 13 m, lalu mengikuti jalan (Sawah Blok Jompong) sampai pada TK 33.05.08.2007-23.2002-001 dengan koordinat  $7^{\circ} 46' 41,496''$  LS dan  $109^{\circ} 50' 12,401''$  BT yang terletak pada tepi sebelah timur jalan lingkungan (Sawah Jompong);
  - 3. TK 33.05.08.2007-23.2002-001 dilanjutkan mengarah ke timur laut menyusuri as Kali Gebang kurang lebih 302 m, lalu ke Timur melewati Kali Gebang kurang lebih 47 m sampai pada TK 33.05.08.2007-23.2002-002 dengan koordinat  $7^{\circ} 46' 50,750''$  LS dan  $109^{\circ} 50' 8,665''$  BT yang terletak pada Kali Gebang;

4. TK 33.05.08.2007-23.2002-002 dilanjutkan mengarah ke tenggara mengikuti pematang sawah sampai pada TK 33.05.08.2007-23.2002-003 dengan koordinat  $7^{\circ} 46' 50,057''$  LS dan  $109^{\circ} 50' 3,591''$  BT yang terletak pada as saluran irigasi;
5. TK 33.05.08.2007-23.2002-003 dilanjutkan mengarah ke barat daya menyusuri as saluran irigasi sampai pada TK 33.05.08.2007-23.2002-004 dengan koordinat  $7^{\circ} 46' 47,129''$  LS dan  $109^{\circ} 50' 4,353''$  BT yang terletak pada as saluran irigasi;
6. TK 33.05.08.2007-23.2002-004 dilanjutkan mengarah ke timur mengikuti pematang sawah sampai pada TK 33.05.08.2007-23.2002-005 dengan koordinat  $7^{\circ} 46' 46,402''$  LS dan  $109^{\circ} 49' 55,205''$  BT yang terletak pada pematang sawah;
7. TK 33.05.08.2007-23.2002-005 dilanjutkan mengarah ke utara mengikuti pematang sawah sampai pada TK 33.05.08.2007-23.2002-006 dengan koordinat  $7^{\circ} 46' 47,977''$  LS dan  $109^{\circ} 49' 54,868''$  BT yang terletak pada pematang sawah;
8. TK 33.05.08.2007-23.2002-006 dilanjutkan mengarah ke timur mengikuti as pematang sawah sampai pada TK 33.05.08.2007-23.2002-007 dengan koordinat  $7^{\circ} 46' 47,813''$  LS dan  $109^{\circ} 49' 51,428''$  BT yang terletak pada Kali Silarang;
9. TK 33.05.08.2007-23.2002-007 dilanjutkan mengarah ke timur mengikuti pematang sawah sampai pada TK 33.05.08.2007-23.2002-008 dengan koordinat  $7^{\circ} 46' 47,655''$  LS dan  $109^{\circ} 49' 45,343''$  BT yang terletak pada pematang sawah;
10. TK 33.05.08.2007-23.2002-008 dilanjutkan mengarah ke timur laut mengikuti pematang sawah sampai pada TK 33.05.08.2007-23.2002-009 dengan koordinat  $7^{\circ} 46' 58,745''$  LS dan  $109^{\circ} 49' 43,017''$  BT yang terletak pada pematang sawah;
11. TK 33.05.08.2007-23.2002-009 dilanjutkan mengarah ke tenggara mengikuti pematang sawah sampai pada TK 33.05.08.2007-23.2002-010 dengan koordinat  $7^{\circ} 46' 58,184''$  LS dan  $109^{\circ} 49' 39,851''$  BT yang terletak pada pematang sawah;
12. TK 33.05.08.2007-23.2002-010 dilanjutkan mengarah ke barat daya mengikuti pematang sawah sampai pada TK 33.05.08.2007-23.2002-011 dengan koordinat  $7^{\circ} 46' 46,076''$  LS dan  $109^{\circ} 49' 42,216''$  BT yang terletak pada pematang sawah;
13. TK 33.05.08.2007-23.2002-011 dilanjutkan mengarah ke timur melewati Kali Promontono kurang lebih 6 m, lalu mengikuti pematang sawah kurang lebih 200 m sampai pada TK 33.05.08.2007-08.2010-23.2002-000 dengan koordinat  $7^{\circ} 46' 45,375''$  LS dan  $109^{\circ} 49' 35,458''$  BT yang terletak pada Simpul batas antara Desa Rowo, dan Desa Selotumpeng Kecamatan Mirit dengan Desa Ngasinan Kecamatan Bonorowo;

14. dimulai dari TK.33.05.08.2007-08.2010-23.2002-001 dengan koordinat  $7^{\circ} 47' 13,758''$  LS dan  $109^{\circ} 49' 30,509''$  BT yang merupakan Simpul batas antara Desa Rowo, dan Desa Selotumpeng Kecamatan Mirit dengan Desa Ngasinan Kecamatan Bonorowo;
15. dari TK.33.05.08.2007-08.2010-23.2002-001 TK.33.05.08.2007-08.2010-23.2002-001 dilanjutkan mengarah ke tenggara menyusuri as Kali Tanggul sampai pada TK 33.05.08.2007-23.2002-012 dengan koordinat  $7^{\circ} 47' 27,597''$  LS dan  $109^{\circ} 49' 41,066''$  BT yang terletak pada jembatan Kali Tanggul;
16. TK 33.05.08.2007-23.2002-012 dilanjutkan mengarah ke timur laut melewati sempadan Kali Tanggul sampai pada TK 33.05.08.2007-23.2002-013 dengan koordinat  $7^{\circ} 47' 30,730''$  LS dan  $109^{\circ} 49' 43,892''$  BT yang terletak pada as Kali Tanggul;
17. TK 33.05.08.2007-23.2002-013 dilanjutkan mengarah ke timur laut melewati Jalan Tanggul Kali kurang lebih 4 m, lalu mengikuti tepi sebelah timur jalan desa kurang lebih 20 m sampai pada TK 33.05.08.2007-23.2002-014 dengan koordinat  $7^{\circ} 47' 29,659''$  LS dan  $109^{\circ} 49' 44,550''$  BT yang terletak pada Jalan Tanggul Kali;
18. TK 33.05.08.2007-23.2002-014 dilanjutkan mengarah ke tenggara mengikuti tepi sebelah utara jalan desa sampai pada TK 33.05.08.2007-23.2002-015 dengan koordinat  $7^{\circ} 47' 28,966''$  LS dan  $109^{\circ} 49' 44,879''$  BT yang terletak pada tepi sebelah utara dan timur jalan desa;
19. TK 33.05.08.2007-23.2002-015 dilanjutkan mengarah ke tenggara melewati tepi sebelah barat daya sawah pekarangan sampai pada TK 33.05.08.2007-23.2002-016 dengan koordinat  $7^{\circ} 47' 29,510''$  LS dan  $109^{\circ} 49' 46,573''$  BT yang terletak pada sawah;
20. TK 33.05.08.2007-23.2002-016 dilanjutkan mengarah ke timur laut melewati pekarangan sampai pada TK 33.05.08.2007-23.2002-017 dengan koordinat  $7^{\circ} 47' 31,474''$  LS dan  $109^{\circ} 49' 52,936''$  BT yang terletak pada pekarangan, tepi sebelah timur jalan desa;
21. TK 33.05.08.2007-23.2002-017 dilanjutkan mengarah ke tenggara menyusuri as Kali Silarang/Gebang Kecil sampai pada TK 33.05.08.2007-23.2002-018 dengan koordinat  $7^{\circ} 47' 29,661''$  LS dan  $109^{\circ} 49' 53,433''$  BT yang terletak pada as Kali Silarang;
22. TK 33.05.08.2007-23.2002-018 dilanjutkan mengarah ke barat daya mengikuti tepi sebelah barat laut sawah sampai pada TK 33.05.08.2007-23.2002-019 dengan koordinat  $7^{\circ} 47' 30,558''$  LS dan  $109^{\circ} 49' 56,704''$  BT yang terletak pada as Kali Silarang;
23. TK 33.05.08.2007-23.2002-019 dilanjutkan mengarah ke tenggara mengikuti tepi sebelah barat daya sawah sampai pada TK 33.05.08.2007-23.2002-020 dengan koordinat  $7^{\circ} 47' 31,808''$  LS dan  $109^{\circ} 49' 56,335''$  BT yang terletak pada tepi sebelah selatan dan barat sawah;

24. TK 33.05.08.2007-23.2002-020 dilanjutkan mengarah ke barat daya mengikuti tepi sebelah tenggara jalan lingkungan sampai pada TK 33.05.08.2007-23.2002-021 dengan koordinat  $7^{\circ} 47' 32,499''$  LS dan  $109^{\circ} 49' 58,334''$  BT yang terletak pada tepi sebelah timur jalan lingkungan;
  25. TK 33.05.08.2007-23.2002-021 dilanjutkan mengarah ke barat daya melewati Jalan Raya Patukrejo kurang lebih 13 m, lalu melewati Kali Gebang sampai pada TK 33.05.08.2007-23.2002-022 dengan koordinat  $7^{\circ} 47' 36,493''$  LS dan  $109^{\circ} 50' 1,784''$  BT yang terletak pada Jalan Raya Patukrejo; dan
  26. TK 33.05.08.2007-23.2002-022 dilanjutkan mengarah ke sampai pada TK 33.05.08.2007-23.2002-33.06-001 dengan koordinat  $7^{\circ} 47' 36,727''$  LS dan  $109^{\circ} 50' 2,844''$  BT yang terletak pada Simpul batas antara Desa Rowo Kecamatan Mirit, Desa Ngasinan Kecamatan Bonorowo dengan Kabupaten Purworejo.
- c. Penetapan Batas Desa pada segmen Desa Ngasinan Kecamatan Bonorowo Kabupaten Kebumen dengan Kabupaten Purworejo dijelaskan sesuai dengan ketentuan peraturan perundang-undangan terkait Batas Daerah Kabupaten Kebumen dengan Kabupaten Purworejo Provinsi Jawa Tengah.
- d. Penetapan Batas Desa pada segmen Desa Ngasinan Kecamatan Bonorowo dengan Desa Singoyudan Kecamatan Mirit adalah:
1. dimulai dari TK 33.05.08-2008-23.2001-23.2002-000 dengan koordinat  $7^{\circ} 47' 39,000''$  LS dan  $109^{\circ} 49' 37,475''$  BT yang merupakan Simpul batas antara Desa Singoyudan Kecamatan Mirit dengan Desa Patukrejo dan Desa Ngasinan Kecamatan Bonorowo;
  2. dari TK 33.05.08-2008-23.2001-23.2002-000 dilanjutkan mengarah ke tenggara mengikuti tepi sebelah utara jalan setapak sampai pada TK 33.05.08.2008-23.2002-001 dengan koordinat  $7^{\circ} 47' 43,548''$  LS dan  $109^{\circ} 49' 53,121''$  BT yang terletak pada tepi sebelah barat sungai;
  3. TK 33.05.08.2008-23.2002-001 dilanjutkan mengarah ke tenggara melewati sungai sampai pada TK 33.05.08.2008-23.2002-002 dengan koordinat  $7^{\circ} 47' 43,989''$  LS dan  $109^{\circ} 49' 55,195''$  BT yang terletak pada tepi sebelah timur sungai;
  4. TK 33.05.08.2008-23.2002-002 dilanjutkan mengarah ke tenggara melewati kebun sampai pada TK 33.05.08.2008-23.2002-003 dengan koordinat  $7^{\circ} 47' 45,365''$  LS dan  $109^{\circ} 49' 58,947''$  BT yang terletak pada kebun;
  5. TK 33.05.08.2008-23.2002-003 dilanjutkan mengarah ke selatan melewati kebun sampai pada TK 33.05.08.2008-23.2002-004 dengan koordinat  $7^{\circ} 47' 48,484''$  LS dan  $109^{\circ} 49' 58,271''$  BT yang terletak pada kebun; dan
  6. TK 33.05.08.2008-23.2002-004 dilanjutkan mengarah ke selatan melewati Sungai Lereng sampai pada TK 33.05.08.2008-23.2002-33.06-000 dengan koordinat  $7^{\circ} 47' 50,018''$  LS dan  $109^{\circ} 49' 58,291''$  BT yang terletak pada Simpul batas antara Desa Singoyudan Kecamatan Mirit dan Desa Ngasinan Kecamatan Bonorowo dengan Kabupaten Purworejo.

- e. Penetapan Batas Desa pada segmen Desa Ngasinan dengan Desa Patukrejo Kecamatan Bonorowo adalah:
1. dimulai dari TK 33.05.23.2001-23.2003-23.2004-000 dengan koordinat  $7^{\circ} 46' 22,692''$  LS dan  $109^{\circ} 49' 39,761''$  BT yang merupakan Simpul batas Desa Patukrejo, Desa Pujodadi, dan Desa Balorejo Kecamatan Bonorowo;
  2. dari TK 33.05.23.2001-23.2003-23.2004-000 dilanjutkan mengarah ke barat daya menyusuri as Kali Kromontono sampai pada TK 33.05.08.2010-23.2001-23.2002-000 dengan koordinat  $7^{\circ} 46' 38,373''$  LS dan  $109^{\circ} 49' 36,820''$  BT yang terletak pada Simpul batas antara Desa Selotumpeng Kecamatan Mirit dengan Desa Patukrejo dan Desa Ngasinan Kecamatan Bonorowo;
  3. dimulai dari TK 33.05.08.2010-23.2001-23.2002-001 dengan koordinat  $7^{\circ} 47' 25,694''$  LS dan  $109^{\circ} 49' 28,250''$  BT yang merupakan Simpul batas antara Desa Selotumpeng Kecamatan Mirit dengan Desa Patukrejo, dan Desa Ngasinan Kecamatan Bonorowo;
  4. dari TK 33.05.08.2010-23.2001-23.2002-001 dilanjutkan mengarah ke timur mengikuti jalan lingkungan kurang lebih 2 meter, lalu ke arah barat daya kurang lebih 186 m sampai pada TK 33.05.23.2001-23.2002-001 dengan koordinat  $7^{\circ} 47' 25,908''$  LS dan  $109^{\circ} 49' 28,192''$  BT yang terletak pada tepi sebelah selatan jalan lingkungan;
  5. TK 33.05.23.2001-23.2002-001 dilanjutkan mengarah ke barat daya mengikuti tepi sebelah timur pematang sawah sampai pada TK 33.05.23.2001-23.2002-002 dengan koordinat  $7^{\circ} 47' 31,815''$  LS dan  $109^{\circ} 49' 26,787''$  BT yang terletak pada tepi sebelah timur pematang sawah;
  6. TK 33.05.23.2001-23.2002-002 dilanjutkan mengarah ke tenggara mengikuti tepi sebelah utara Jalan Terus sampai pada TK 33.05.23.2001-23.2002-003 dengan koordinat  $7^{\circ} 47' 35,599''$  LS dan  $109^{\circ} 49' 25,835''$  BT yang terletak pada tepi sebelah utara Jalan Terus; dan
  7. TK 33.05.23.2001-23.2002-003 dilanjutkan mengarah ke sampai pada TK 33.05.08-2008-23.2001-23.2002-000 dengan koordinat  $7^{\circ} 47' 39,000''$  LS dan  $109^{\circ} 49' 37,475''$  BT yang terletak pada Simpul batas antara Desa Singoyudan Kecamatan Mirit dengan Desa Patukrejo dan Desa Ngasinan Kecamatan Bonorowo.
- f. Penetapan Batas Desa pada segmen Desa Ngasinan Kecamatan Bonorowo dengan Desa Selotumpeng Kecamatan Mirit adalah:
1. dimulai dari TK 33.05.08.2010-23.2001-23.2002-000 dengan koordinat  $7^{\circ} 46' 38,373''$  LS dan  $109^{\circ} 49' 36,820''$  BT yang merupakan Simpul batas antara Desa Selotumpeng Kecamatan Mirit dengan Desa Patukrejo, dan Desa Ngasinan Kecamatan Bonorowo;
  2. dari TK 33.05.08.2010-23.2001-23.2002-000 dilanjutkan mengarah ke barat daya menyusuri as Kali Promontono sampai pada TK 33.05.08.2007-08.2010-23.2002-000 dengan koordinat  $7^{\circ} 46' 45,375''$  LS dan  $109^{\circ} 49' 35,458''$  BT yang terletak pada Simpul batas antara Desa Rowo, dan Desa Selotumpeng Kecamatan Mirit dengan Desa Ngasinan Kecamatan Bonorowo;

3. dimulai dari TK 33.05.08.2007-08.2010-23.2002-001 dengan koordinat  $7^{\circ} 47' 13,758''$  LS dan  $109^{\circ} 49' 30,509''$  BT yang merupakan Simpul batas antara Desa Rowo, dan Desa Selotumpeng Kecamatan Mirit dengan Desa Ngasinan Kecamatan Bonorowo;
4. dari TK 33.05.08.2007-08.2010-23.2002-001 dilanjutkan mengarah ke Barat Daya melewati Kali Tanggul sampai pada TK 33.05.08.2010-23.2002-001 dengan koordinat  $7^{\circ} 47' 14,249''$  LS dan  $109^{\circ} 49' 30,445''$  BT yang terletak pada pekarangan;
5. TK 33.05.08.2010-23.2002-001 dilanjutkan mengarah ke Barat Daya mengikuti as jalan lingkungan sampai pada TK 33.05.08.2010-23.2002-002 dengan koordinat  $7^{\circ} 47' 19,344''$  LS dan  $109^{\circ} 49' 29,452''$  BT yang terletak pada sawah; dan
6. TK 33.05.08.2010-23.2002-002 dilanjutkan mengarah ke Barat Daya mengikuti as jalan lingkungan sampai pada TK 33.05.08.2010-23.2001-23.2002-001 dengan koordinat  $7^{\circ} 47' 25,694''$  LS dan  $109^{\circ} 49' 28,250''$  BT yang terletak pada Simpul batas antara Desa Selotumpeng Kecamatan Mirit dengan Desa Patukrejo, dan Desa Ngasinan Kecamatan Bonorowo.

### Bagian Ketiga

#### Penetapan dan Penegasan Batas Desa Pujodadi

##### Pasal 8

Penetapan dan Penegasan Batas Desa Pujodadi Kecamatan Bonorowo sebagaimana dimaksud dalam Pasal 3 huruf c memiliki batas-batas sebagai berikut:

- a. Batas sebelah Utara : Desa Bonjokkidul Kecamatan Bonorowo
- b. Batas sebelah Timur : Kabupaten Purworejo
- c. Batas sebelah : Desa Ngasinan dan Desa Patukrejo Kecamatan Selatan Bonorowo
- d. Batas sebelah Barat : Desa Balorejo dan Desa Bonjokkidul Kecamatan Bonorowo

##### Pasal 9

Penetapan dan Penegasan Batas Desa Pujodadi Kecamatan Bonorowo sebagaimana dimaksud dalam Pasal 8 sebagai berikut:

- a. Penetapan Batas Desa pada segmen Desa Pujodadi dengan Desa Bonjokkidul Kecamatan Bonorowo adalah:
  1. dimulai dari TK 33.05.23.2003-23.2004-23.2009-000 dengan koordinat  $7^{\circ} 45' 15,973''$  LS dan  $109^{\circ} 49' 27,099''$  BT yang merupakan Simpul batas antara Desa Pujodadi, Desa Bonorowo, dan Bonjokkidul Kecamatan Bonorowo;
  2. dari TK 33.05.23.2003-23.2004-23.2009-000 dilanjutkan mengarah ke utara menyusuri tepi jaringan irigasi sampai pada TK 33.05.23.2003-23.2009-001 dengan koordinat  $7^{\circ} 45' 3,467''$  LS dan  $109^{\circ} 49' 28,527''$  BT yang terletak pada jaringan irigasi;

3. TK 33.05.23.2003-23.2009-001 dilanjutkan mengarah ke timur menyusuri tepi jaringan irigasi sampai pada TK 33.05.23.2003-23.2009-002 dengan koordinat  $7^{\circ} 45' 3,104''$  LS dan  $109^{\circ} 49' 31,200''$  BT yang terletak pada jaringan irigasi;
4. TK 33.05.23.2003-23.2009-002 dilanjutkan mengarah ke tenggara menyusuri tepi jaringan irigasi sampai pada TK 33.05.23.2003-23.2009-003 dengan koordinat  $7^{\circ} 45' 3,077''$  LS dan  $109^{\circ} 49' 33,859''$  BT yang terletak pada jaringan irigasi;
5. TK 33.05.23.2003-23.2009-003 dilanjutkan mengarah ke tenggara menyusuri tepi jaringan irigasi sampai pada TK 33.05.23.2003-23.2009-004 dengan koordinat  $7^{\circ} 45' 6,876''$  LS dan  $109^{\circ} 49' 49,567''$  BT yang terletak pada jaringan irigasi;
6. TK 33.05.23.2003-23.2009-004 dilanjutkan mengarah ke tenggara menyusuri tepi jaringan irigasi sampai pada TK 33.05.23.2003-23.2009-005 dengan koordinat  $7^{\circ} 45' 7,606''$  LS dan  $109^{\circ} 49' 53,824''$  BT yang terletak pada sungai;
7. TK 33.05.23.2003-23.2009-005 dilanjutkan mengarah ke timur laut menyusuri tepi sungai sampai pada TK 33.05.23.2003-23.2009-006 dengan koordinat  $7^{\circ} 45' 5,687''$  LS dan  $109^{\circ} 49' 54,993''$  BT yang terletak pada sungai;
8. TK 33.05.23.2003-23.2009-006 dilanjutkan mengarah ke timur laut menyusuri tepi sungai sampai pada TK 33.05.23.2003-23.2009-007 dengan koordinat  $7^{\circ} 44' 58,759''$  LS dan  $109^{\circ} 49' 53,953''$  BT yang terletak pada pekarangan;
9. TK 33.05.23.2003-23.2009-007 dilanjutkan mengarah ke utara menyusuri tepi jaringan irigasi sampai pada TK 33.05.23.2003-23.2009-008 dengan koordinat  $7^{\circ} 44' 56,401''$  LS dan  $109^{\circ} 49' 53,924''$  BT yang terletak pada pekarangan;
10. TK 33.05.23.2003-23.2009-008 dilanjutkan mengarah ke timur pekarangan sampai pada TK 33.05.23.2003-23.2009-009 dengan koordinat  $7^{\circ} 44' 56,589''$  LS dan  $109^{\circ} 49' 55,800''$  BT yang terletak pada pekarangan;
11. TK 33.05.23.2003-23.2009-009 dilanjutkan mengarah ke tenggara pekarangan sampai pada TK 33.05.23.2003-23.2009-010 dengan koordinat  $7^{\circ} 44' 58,806''$  LS dan  $109^{\circ} 49' 56,673''$  BT yang terletak pada pekarangan;
12. TK 33.05.23.2003-23.2009-010 dilanjutkan mengarah ke tenggara mengikuti as jalan desa sampai pada TK 33.05.23.2003-23.2009-011 dengan koordinat  $7^{\circ} 45' 2,622''$  LS dan  $109^{\circ} 49' 57,904''$  BT yang terletak pada pekarangan; dan
13. TK 33.05.23.2003-23.2009-011 dilanjutkan mengarah ke selatan mengikuti as jalan desa sampai pada TK.33.05.23.2003-23.2009-33.06-000 dengan koordinat  $7^{\circ} 45' 7,691''$  LS dan  $109^{\circ} 49' 59,082''$  BT yang terletak pada Simpul batas antara Desa Pujodadi dan Desa Bonjokkidul Kecamatan Bonorowo dengan Kabupaten Purworejo.

- b. Penetapan Batas Desa pada segmen Desa Pujodadi Kecamatan Bonorowo Kabupaten Kebumen dengan Kabupaten Purworejo dijelaskan sesuai dengan ketentuan peraturan perundang-undangan terkait Batas Daerah Kabupaten Kebumen dengan Kabupaten Purworejo Provinsi Jawa Tengah.
- c. Penetapan Batas Desa pada segmen Desa Pujodadi dengan Desa Ngasinan Kecamatan Bonorowo adalah:
1. dimulai dari TK.33.05.23.2002-23.2003-33.06-000 dengan koordinat  $7^{\circ} 46' 23,318''$  LS dan  $109^{\circ} 50' 6,651''$  BT yang merupakan Simpul batas Desa Ngasinan Desa Pujodadi Kecamatan Bonorowo dengan Kabupaten Purworejo;
  2. dari TK.33.05.23.2002-23.2003-33.06-000 dilanjutkan mengarah ke barat mengikuti irigasi sampai pada TK 33.05.23.2002-23.2003-001 dengan koordinat  $7^{\circ} 46' 23,210''$  LS dan  $109^{\circ} 49' 57,809''$  BT yang terletak pada jembatan irigasi;
  3. TK 33.05.23.2002-23.2003-001 dilanjutkan mengarah ke barat melewati jembatan irigasi sampai pada TK 33.05.23.2002-23.2003-002 dengan koordinat  $7^{\circ} 46' 23,158''$  LS dan  $109^{\circ} 49' 56,909''$  BT yang terletak pada jembatan irigasi; dan
  4. TK 33.05.23.2002-23.2003-002 dilanjutkan mengarah ke barat mengikuti irigasi sampai pada TK.33.05.23.2001-23.2003-23.2004-000 dengan koordinat  $7^{\circ} 46' 22,692''$  LS dan  $109^{\circ} 49' 39,761''$  BT yang terletak pada Simpul batas Desa Patukrejo, Desa Pujodadi, dan Desa Balorejo Kecamatan Bonorowo.
- d. Penetapan Batas Desa pada segmen Desa Pujodadi dengan Desa Patukrejo Kecamatan Bonorowo adalah:
1. dimulai dari TK.33.05.23.2001-23.2003-23.2004-000 dengan koordinat  $7^{\circ} 46' 22,692''$  LS dan  $109^{\circ} 49' 39,761''$  BT yang merupakan Simpul batas Desa Patukrejo, Desa Pujodadi, dan Desa Balorejo Kecamatan Bonorowo; dan
  2. dari TK.33.05.23.2001-23.2003-23.2004-000 dilanjutkan mengarah ke barat mengikuti jalan desa sampai pada TK.33.05.23.2001-23.2003-23.2004-001 dengan koordinat  $7^{\circ} 46' 22,542''$  LS dan  $109^{\circ} 49' 36,676''$  BT yang terletak pada Simpul batas antara Desa Patukrejo, Desa Pujodadi, dan Desa Balorejo Kecamatan Bonorowo.
- e. Penetapan Batas Desa pada segmen Desa Pujodadi dengan Desa Balorejo Kecamatan Bonorowo adalah:
1. dimulai dari TK 33.05.23.2001-23.2003-23.2004-001 dengan koordinat  $7^{\circ} 46' 22,542''$  LS dan  $109^{\circ} 49' 36,676''$  BT yang merupakan Simpul batas antara Desa Patukrejo, Desa Pujodadi, dan Desa Balorejo Kecamatan Bonorowo;
  2. dari TK 33.05.23.2001-23.2003-23.2004-001 dilanjutkan mengarah ke utara mengikuti pematang sawah sampai pada TK 33.05.23.2003-23.2004-001 dengan koordinat  $7^{\circ} 46' 13,784''$  LS dan  $109^{\circ} 49' 36,104''$  BT yang terletak pada batas antara pematang sawah dan jalan lingkungan;

3. TK 33.05.23.2003-23.2004-001 dilanjutkan mengarah ke barat laut mengikuti jalan lingkungan sampai pada TK 33.05.23.2003-23.2004-002 dengan koordinat  $7^{\circ} 45' 43,732''$  LS dan  $109^{\circ} 49' 31,364''$  BT yang terletak pada jembatan kecil;
4. TK 33.05.23.2003-23.2004-002 dilanjutkan mengarah ke utara mengikuti jalan lingkungan sampai pada TK 33.05.23.2003-23.2004-003 dengan koordinat  $7^{\circ} 45' 21,293''$  LS dan  $109^{\circ} 49' 31,864''$  BT yang terletak pada jalan lingkungan;
5. TK 33.05.23.2003-23.2004-003 dilanjutkan mengarah ke barat mengikuti tepi sisi selatan jalan lingkungan sampai pada TK 33.05.23.2003-23.2004-004 dengan koordinat  $7^{\circ} 45' 20,532''$  LS dan  $109^{\circ} 49' 26,313''$  BT yang terletak pada jalan lingkungan; dan
6. TK 33.05.23.2003-23.2004-004 dilanjutkan mengarah ke utara mengikuti jalan lingkungan sampai pada TK 33.05.23.2003-23.2004-23.2009-000 dengan koordinat  $7^{\circ} 45' 15,973''$  LS dan  $109^{\circ} 49' 27,099''$  BT yang terletak pada Simpul batas antara Desa Pujodadi, Desa Bonorowo, dan Bonjokkidul Kecamatan Bonorowo.

#### Bagian Keempat

#### Penetapan dan Penegasan Batas Desa Balorejo

#### Pasal 10

Penetapan dan Penegasan Batas Desa Balorejo Kecamatan Bonorowo sebagaimana dimaksud dalam Pasal 3 huruf d memiliki batas-batas sebagai berikut:

- a. Batas sebelah Utara : Desa Bonjokkidul Kecamatan Bonorowo
- b. Batas sebelah Timur : Desa Pujodadi Kecamatan Bonorowo
- c. Batas sebelah Selatan : Desa Patukrejo Kecamatan Bonorowo
- d. Batas sebelah Barat : Desa Tlogorejo dan Desa Bonorowo Kecamatan Bonorowo

#### Pasal 11

Penetapan dan Penegasan Batas Desa Balorejo Kecamatan Bonorowo sebagaimana dimaksud dalam Pasal 10 sebagai berikut:

- a. Penetapan Batas Desa pada segmen Desa Balorejo dengan Desa Bonjokkidul Kecamatan Bonorowo adalah:
  1. dimulai dari TK 33.05.23.2003-23.2004-23.2009-000 dengan koordinat  $7^{\circ} 45' 15,973''$  LS dan  $109^{\circ} 49' 27,099''$  BT yang merupakan Simpul batas antara Desa Pujodadi, Desa Bonorowo, dan Bonjokkidul Kecamatan Bonorowo; dan
  2. dari TK 33.05.23.2003-23.2004-23.2009-000 dilanjutkan mengarah ke timur menyusuri Sungai Silangsur sampai pada TK 33.05.23.2004-23.2007-23-2009-000 dengan koordinat  $7^{\circ} 45' 15,396''$  LS dan  $109^{\circ} 49' 14,875''$  BT yang terletak pada Simpul batas antara Desa Balorejo, Desa Bonorowo dan Desa Bonjokkidul Kecamatan Bonorowo.

- b. Penetapan Batas Desa pada segmen Desa Balorejo dengan Desa Pujodadi Kecamatan Bonorowo adalah:
1. dimulai dari TK 33.05.23.2001-23.2003-23.2004-001 dengan koordinat  $7^{\circ} 46' 22,542''$  LS dan  $109^{\circ} 49' 36,676''$  BT yang merupakan Simpul batas antara Desa Patukrejo, Desa Pujodadi, dan Desa Balorejo Kecamatan Bonorowo;
  2. dari TK 33.05.23.2001-23.2003-23.2004-001 dilanjutkan mengarah ke utara mengikuti pematang sawah sampai pada TK 33.05.23.2003-23.2004-001 dengan koordinat  $7^{\circ} 46' 13,784''$  LS dan  $109^{\circ} 49' 36,104''$  BT yang terletak pada batas antara pematang sawah dan jalan lingkungan;
  3. TK 33.05.23.2003-23.2004-001 dilanjutkan mengarah ke barat laut mengikuti jalan lingkungan sampai pada TK 33.05.23.2003-23.2004-002 dengan koordinat  $7^{\circ} 45' 43,732''$  LS dan  $109^{\circ} 49' 31,364''$  BT yang terletak pada jembatan kecil;
  4. TK 33.05.23.2003-23.2004-002 dilanjutkan mengarah ke utara mengikuti jalan lingkungan sampai pada TK 33.05.23.2003-23.2004-003 dengan koordinat  $7^{\circ} 45' 21,293''$  LS dan  $109^{\circ} 49' 31,864''$  BT yang terletak pada jalan lingkungan;
  5. TK 33.05.23.2003-23.2004-003 dilanjutkan mengarah ke barat mengikuti tepi sisi selatan jalan lingkungan sampai pada TK 33.05.23.2003-23.2004-004 dengan koordinat  $7^{\circ} 45' 20,532''$  LS dan  $109^{\circ} 49' 26,313''$  BT yang terletak pada jalan lingkungan; dan
  6. TK 33.05.23.2003-23.2004-004 dilanjutkan mengarah ke utara mengikuti jalan lingkungan sampai pada TK 33.05.23.2003-23.2004-23.2009-000 dengan koordinat  $7^{\circ} 45' 15,973''$  LS dan  $109^{\circ} 49' 27,099''$  BT yang terletak pada Simpul batas antara Desa Pujodadi, Desa Bonorowo, dan Bonjokkidul Kecamatan Bonorowo.
- c. Penetapan Batas Desa pada segmen Desa Balorejo dengan Desa Patukrejo Kecamatan Bonorowo adalah:
1. dimulai dari TK 33.05.23.2001-23.2004-23.2006-000 dengan koordinat  $7^{\circ} 46' 21,927''$  LS dan  $109^{\circ} 49' 9,327''$  BT yang merupakan Simpul batas antara Desa Patukrejo, Desa Balorejo, dan Desa Tlogorejo Kecamatan Bonorowo; dan
  2. dari TK 33.05.23.2001-23.2004-23.2006-000 dilanjutkan mengarah ke timur mengikuti as jalan desa sampai pada TK.05.23.2001-23.2003-23.2004-000 dengan koordinat  $7^{\circ} 46' 22,542''$  LS dan  $109^{\circ} 49' 36,676''$  BT yang terletak pada Simpul batas antara Desa Patukrejo, Desa Pujodadi, dan Desa Balorejo Kecamatan Bonorowo.
- d. Penetapan Batas Desa pada segmen Desa Balorejo dengan Desa Tlogorejo Kecamatan Bonorowo adalah:
1. dimulai dari TK 33.05.23.2004-23.2006-23.2007-000 dengan koordinat  $7^{\circ} 45' 35,229''$  LS dan  $109^{\circ} 49' 9,449''$  BT yang merupakan Simpul batas antara Desa Balorejo, Desa Tlogorejo, dan Desa Bonorowo Kecamatan Bonorowo; dan

2. dari TK 33.05.23.2004-23.2006-23.2007-000 dilanjutkan mengarah ke selatan menyusuri tepi sebelah barat Sungai Silangsur sampai pada TK 33.05.23.2001-23.2004-23.2006-000 dengan koordinat  $7^{\circ} 46' 21.927''$  LS dan  $109^{\circ} 49' 9.327''$  BT yang terletak pada Simpul batas antara Desa Patukrejo, Desa Balorejo, dan Desa Tlogorejo Kecamatan Bonorowo.
- e. Penetapan Batas Desa pada segmen Desa Balorejo dengan Desa Bonorowo Kecamatan Bonorowo adalah:
  1. dimulai dari TK 33.05.23.2004-23.2007-23-2009-000 dengan koordinat  $7^{\circ} 45' 15.396''$  LS dan  $109^{\circ} 49' 14.875''$  BT yang merupakan Simpul batas antara Desa Balorejo, Desa Bonorowo dan Desa Bonjokkidul Kecamatan Bonorowo;
  2. dari TK 33.05.23.2004-23.2007-23-2009-000 dilanjutkan mengarah ke selatan melewati pekarangan sampai pada TK 33.05.23.2004-23.2007-001 dengan koordinat  $7^{\circ} 45' 18.985''$  LS dan  $109^{\circ} 49' 14.033''$  BT yang terletak pada tepi sebelah utara Jalan Bonorowo-Pujodadi;
  3. TK 33.05.23.2004-23.2007-001 dilanjutkan mengarah ke selatan melewati Jalan Bonorowo-Pujodadi sampai pada TK 33.05.23.2004-23.2007-002 dengan koordinat  $7^{\circ} 45' 19.144''$  LS dan  $109^{\circ} 49' 13.996''$  BT yang terletak pada tepi sebelah selatan Jalan Bonorowo-Pujodadi;
  4. TK 33.05.23.2004-23.2007-002 dilanjutkan mengarah ke selatan melewati kebun sampai pada TK 33.05.23.2004-23.2007-003 dengan koordinat  $7^{\circ} 45' 21.375''$  LS dan  $109^{\circ} 49' 13.583''$  BT yang terletak pada kebun;
  5. TK 33.05.23.2004-23.2007-003 dilanjutkan mengarah ke barat melewati kebun sampai pada TK 33.05.23.2004-23.2007-004 dengan koordinat  $7^{\circ} 45' 21.024''$  LS dan  $109^{\circ} 49' 11.294''$  BT yang terletak pada Sungai Silangsur; dan
  6. TK 33.05.23.2004-23.2007-004 dilanjutkan mengarah ke selatan menyusuri tepi sebelah timur Sungai Silangsur sampai pada TK 33.05.23.2004-23.2006-23.2007-000 dengan koordinat  $7^{\circ} 45' 35.229''$  LS dan  $109^{\circ} 49' 9.449''$  BT yang terletak pada Simpul batas antara Desa Balorejo, Desa Tlogorejo, dan Desa Bonorowo Kecamatan Bonorowo.

#### Bagian Kelima

#### Penetapan dan Penegasan Batas Desa Rowosari

#### Pasal 12

Penetapan dan Penegasan Batas Desa Rowosari Kecamatan Bonorowo sebagaimana dimaksud dalam Pasal 3 huruf e memiliki batas-batas sebagai berikut:

- a. Batas sebelah Utara : Desa Tlogorejo Kecamatan Bonorowo
- b. Batas sebelah Timur : Desa Tlogorejo Kecamatan Bonorowo
- c. Batas sebelah Selatan : Desa Patukrejo Kecamatan Bonorowo dan Desa Patukgawemulyo Kecamatan Mirit
- d. Batas sebelah Barat : Desa Tlogorejo Kecamatan Bonorowo

### Pasal 13

Penetapan dan Penegasan Batas Desa Rowosari Kecamatan Bonorowo sebagaimana dimaksud dalam Pasal 12 sebagai berikut:

- a. Penetapan Batas Desa pada segmen Desa Rowosari dengan Desa Tlogorejo Kecamatan Bonorowo adalah:
  1. dimulai dari TK 33.05.23.2001-23.2005-23.2006-000 dengan koordinat  $7^{\circ} 46' 21,904''$  LS dan  $109^{\circ} 49' 0,316''$  BT yang merupakan Simpul batas antara Desa Patukrejo, Desa Rowosari, dan Desa Tlogorejo Kecamatan Bonorowo;
  2. dari TK 33.05.23.2001-23.2005-23.2006-000 dilanjutkan mengarah ke utara mengikuti pematang sawah sampai pada TK 33.05.23.2005-23.2006-001 dengan koordinat  $7^{\circ} 45' 47,809''$  LS dan  $109^{\circ} 49' 0,233''$  BT yang terletak pada batas antara pekarangan dan sawah;
  3. TK 33.05.23.2005-23.2006-001 dilanjutkan mengarah ke barat laut mengikuti batas pekarangan sampai pada TK 33.05.23.2005-23.2006-002 dengan koordinat  $7^{\circ} 45' 41,543''$  LS dan  $109^{\circ} 48' 42,395''$  BT yang terletak pada melewati sungai;
  4. TK 33.05.23.2005-23.2006-002 dilanjutkan mengarah ke barat melewati Sungai Kalirowo sampai pada TK 33.05.23.2005-23.2006-003 dengan koordinat  $7^{\circ} 45' 41,368''$  LS dan  $109^{\circ} 48' 41,794''$  BT yang terletak pada melewati sungai;
  5. TK 33.05.23.2005-23.2006-003 dilanjutkan mengarah ke barat laut mengikuti batas pekarangan sampai pada TK 33.05.23.2005-23.2006-004 dengan koordinat  $7^{\circ} 45' 38,835''$  LS dan  $109^{\circ} 48' 28,967''$  BT yang terletak pada batas desa di pekarangan warga;
  6. TK 33.05.23.2005-23.2006-004 dilanjutkan mengarah ke selatan melewati pekarangan sampai pada TK 33.05.23.2005-23.2006-005 dengan koordinat  $7^{\circ} 45' 40,739''$  LS dan  $109^{\circ} 48' 28,685''$  BT yang terletak pada batas menurut Desa Rowosari, sebagian makam;
  7. TK 33.05.23.2005-23.2006-005 dilanjutkan mengarah ke selatan mengikuti jalan lingkungan sampai pada TK 33.05.23.2005-23.2006-006 dengan koordinat  $7^{\circ} 45' 43,923''$  LS dan  $109^{\circ} 48' 28,458''$  BT yang terletak pada batas antara daratan dan sungai;
  8. TK 33.05.23.2005-23.2006-006 dilanjutkan mengarah ke selatan melewati Sungai Gentan sampai pada TK 33.05.23.2005-23.2006-007 dengan koordinat  $7^{\circ} 45' 47,076''$  LS dan  $109^{\circ} 48' 28,233''$  BT yang terletak pada batas antara daratan dan sungai;
  9. TK 33.05.23.2005-23.2006-007 dilanjutkan mengarah ke selatan melewati pekarangan sampai pada TK 33.05.23.2005-23.2006-008 dengan koordinat  $7^{\circ} 45' 50,032''$  LS dan  $109^{\circ} 48' 28,053''$  BT yang terletak pada pematang sawah; dan

10. TK 33.05.23.2005-23.2006-008 dilanjutkan mengarah ke selatan mengikuti pematang sawah sampai pada TK 33.05.08.2015-23.2005-23.2006-000 dengan koordinat  $7^{\circ} 46' 20,844''$  LS dan  $109^{\circ} 48' 26,096''$  BT yang terletak pada Simpul batas antara Desa Patukgawemulyo Kecamatan Mirit dengan Desa Rowosari dan Desa Tlogorejo Kecamatan Bonorowo.
- b. Penetapan Batas Desa pada segmen Desa Rowosari dengan Desa Patukrejo Kecamatan Bonorowo adalah:
1. dimulai dari TK 33.05.08.2015-23.2001-23.2005-000 dengan koordinat  $7^{\circ} 46' 21,953''$  LS dan  $109^{\circ} 48' 45,450''$  BT yang merupakan Simpul batas Desa Patukgawemulyo Kecamatan Mirit dengan Desa Patukrejo dan Desa Rowosari Kecamatan Bonorowo;
  2. dari TK 33.05.08.2015-23.2001-23.2005-000 dilanjutkan mengarah ke timur melewati pekarangan warga sampai pada TK 33.05.23.2001-23.2005-001 dengan koordinat  $7^{\circ} 46' 21,941''$  LS dan  $109^{\circ} 48' 49,019''$  BT yang terletak pada batas antara daratan dan sungai;
  3. TK 33.05.23.2001-23.2005-001 dilanjutkan mengarah ke timur melewati Sungai Gentan sampai pada TK 33.05.23.2001-23.2005-002 dengan koordinat  $7^{\circ} 46' 21,931''$  LS dan  $109^{\circ} 48' 52,048''$  BT yang terletak pada batas antara daratan dan sungai;
  4. TK 33.05.23.2001-23.2005-002 dilanjutkan mengarah ke timur melewati Sungai Gentan sampai pada TK 33.05.23.2001-23.2005-003 dengan koordinat  $7^{\circ} 46' 21,927''$  LS dan  $109^{\circ} 48' 53,184''$  BT yang terletak pada batas antara daratan dan sungai;
  5. TK 33.05.23.2001-23.2005-003 dilanjutkan mengarah ke timur melewati Sungai Gentan sampai pada TK 33.05.23.2001-23.2005-004 dengan koordinat  $7^{\circ} 46' 21,925''$  LS dan  $109^{\circ} 48' 53,899''$  BT yang terletak pada batas antara daratan dan sungai; dan
  6. TK 33.05.23.2001-23.2005-004 dilanjutkan mengarah ke timur mengikuti jalan lingkungan sampai pada TK 33.05.23.2001-23.2005-23.2006-000 dengan koordinat  $7^{\circ} 46' 21,904''$  LS dan  $109^{\circ} 49' 0,316''$  BT yang terletak pada Simpul batas antara Desa Patukrejo, Desa Rowosari, dan Desa Tlogorejo Kecamatan Bonorowo.
- c. Penetapan Batas Desa pada segmen Desa Rowosari Kecamatan Bonorowo dengan Desa Patukgawemulyo Kecamatan Mirit adalah:
1. dimulai dari TK 33.05.08.2015-23.2005-23.2006-000 dengan koordinat  $7^{\circ} 46' 20,844''$  LS dan  $109^{\circ} 48' 26,096''$  BT yang merupakan Simpul batas antara Desa Patukgawemulyo Kecamatan Mirit dengan Desa Rowosari dan Desa Tlogorejo Kecamatan Bonorowo; dan
  2. dari TK 33.05.08.2015-23.2005-23.2006-000 dilanjutkan mengarah ke timur mengikuti as Sungai Wuluh sampai pada TK 33.05.08.2015-23.2001-23.2005-000 dengan koordinat  $7^{\circ} 46' 21,953''$  LS dan  $109^{\circ} 48' 45,450''$  BT yang terletak pada Simpul batas Desa Patukgawemulyo Kecamatan Mirit dengan Desa Patukrejo dan Desa Rowosari Kecamatan Bonorowo.

Bagian Keenam  
Penetapan dan Penegasan Batas Desa Tlogorejo

Pasal 14

Penetapan dan Penegasan Batas Desa Tlogorejo Kecamatan Bonorowo sebagaimana dimaksud dalam Pasal 3 huruf f memiliki batas-batas sebagai berikut:

- a. Batas sebelah Utara : Desa Bonorowo Kecamatan Bonorowo
- b. Batas sebelah Timur : Desa Balorejo Kecamatan Bonorowo
- c. Batas sebelah Selatan : Desa Patukrejo Kecamatan Bonorowo, Desa Rowosari Kecamatan Bonorowo, dan Desa Patukgawemulyo Kecamatan Mirit
- d. Batas sebelah Barat : Desa Bonorowo Kecamatan Bonorowo

Pasal 15

Penetapan dan Penegasan Batas Desa Tlogorejo Kecamatan Bonorowo sebagaimana dimaksud dalam Pasal 15 sebagai berikut:

- a. Penetapan Batas Desa pada segmen Desa Tlogorejo dengan Desa Bonorowo Kecamatan Bonorowo adalah:
  1. dimulai dari TK 33.05.08.2015-23.2006-23.2007-000 dengan koordinat  $7^{\circ} 46' 20,848''$  LS dan  $109^{\circ} 48' 21,854''$  BT yang merupakan Simpul batas antara Desa Patukgawemulyo Kecamatan Mirit dengan Desa Tlogorejo dan Desa Bonorowo Kecamatan Bonorowo;
  2. dari TK 33.05.08.2015-23.2006-23.2007-000 dilanjutkan mengarah ke timur laut melewati Sungai Wuluh sampai pada TK 33.05.23.2006-23.2007-001 dengan koordinat  $7^{\circ} 46' 20,538''$  LS dan  $109^{\circ} 48' 22,044''$  BT yang terletak pada pematang sawah;
  3. TK 33.05.23.2006-23.2007-001 dilanjutkan mengarah ke utara mengikuti as jalan lingkungan sampai pada TK 33.05.23.2006-23.2007-002 dengan koordinat  $7^{\circ} 45' 50,088''$  LS dan  $109^{\circ} 48' 22,956''$  BT yang terletak pada jalan lingkungan;
  4. TK 33.05.23.2006-23.2007-002 dilanjutkan mengarah ke utara mengikuti as jalan lingkungan sampai pada TK 33.05.23.2006-23.2007-003 dengan koordinat  $7^{\circ} 45' 39,078''$  LS dan  $109^{\circ} 48' 23,928''$  BT yang terletak pada pekarangan;
  5. TK 33.05.23.2006-23.2007-003 dilanjutkan mengarah ke utara melewati Sungai Gentan sampai pada TK 33.05.23.2006-23.2007-004 dengan koordinat  $7^{\circ} 45' 32,424''$  LS dan  $109^{\circ} 48' 24,774''$  BT yang terletak pada pekarangan;
  6. TK 33.05.23.2006-23.2007-004 dilanjutkan mengarah ke utara mengikuti as jalan PU sampai pada TK 33.05.23.2006-23.2007-005 dengan koordinat  $7^{\circ} 45' 14,429''$  LS dan  $109^{\circ} 48' 26,087''$  BT yang terletak pada jalan PU;
  7. TK 33.05.23.2006-23.2007-005 dilanjutkan mengarah ke timur menyusuri saluran air sampai pada TK 33.05.23.2006-23.2007-006 dengan koordinat  $7^{\circ} 45' 23,982''$  LS dan  $109^{\circ} 48' 29,454''$  BT yang terletak pada saluran air; dan

8. TK 33.05.23.2006-23.2007-006 dilanjutkan mengarah ke tenggara menyusuri saluran air sampai pada TK 33.05.23.2004-23.2006-23.2007-000 dengan koordinat  $7^{\circ} 45' 35,229''$  LS dan  $109^{\circ} 49' 9,449''$  BT yang terletak pada Simpul batas antara Desa Balorejo, Desa Tlogorejo, dan Desa Bonorowo Kecamatan Bonorowo.
- b. Penetapan Batas Desa pada segmen Desa Tlogorejo dengan Desa Balorejo Kecamatan Bonorowo adalah:
  1. dimulai dari TK 33.05.23.2004-23.2006-23.2007-000 dengan koordinat  $7^{\circ} 45' 35,229''$  LS dan  $109^{\circ} 49' 9,449''$  BT yang merupakan Simpul batas antara Desa Balorejo, Desa Tlogorejo, dan Desa Bonorowo Kecamatan Bonorowo; dan
  2. dari TK 33.05.23.2004-23.2006-23.2007-000 dilanjutkan mengarah ke selatan menyusuri tepi sebelah barat Sungai Silangsur sampai pada TK 33.05.23.2001-23.2004-23.2006-000 dengan koordinat  $7^{\circ} 46' 21,927''$  LS dan  $109^{\circ} 49' 9,327''$  BT yang terletak pada Simpul batas antara Desa Patukrejo, Desa Balorejo, dan Desa Tlogorejo Kecamatan Bonorowo.
- c. Penetapan Batas Desa pada segmen Desa Tlogorejo dengan Desa Patukrejo Kecamatan Bonorowo adalah:
  1. dimulai dari TK 33.05.23.2001-23.2004-23.2006-000 dengan koordinat  $7^{\circ} 46' 21,927''$  LS dan  $109^{\circ} 49' 9,327''$  BT yang merupakan Simpul batas antara Desa Patukrejo, Desa Balorejo, dan Desa Tlogorejo Kecamatan Bonorowo; dan
  2. dari TK 33.05.23.2001-23.2004-23.2006-000 dilanjutkan mengarah ke timur mengikuti pematang sawah sampai pada TK 33.05.23.2001-23.2005-23.2006-000 dengan koordinat  $7^{\circ} 46' 21,904''$  LS dan  $109^{\circ} 49' 0,316''$  BT yang terletak pada Simpul batas antara Desa Patukrejo, Desa Rowosari, dan Desa Tlogorejo Kecamatan Bonorowo.
- d. Penetapan Batas Desa pada segmen Desa Tlogorejo dengan Desa Rowosari Kecamatan Bonorowo adalah:
  1. dimulai dari TK 33.05.23.2001-23.2005-23.2006-000 dengan koordinat  $7^{\circ} 46' 21,904''$  LS dan  $109^{\circ} 49' 0,316''$  BT yang merupakan Simpul batas antara Desa Patukrejo, Desa Rowosari, dan Desa Tlogorejo Kecamatan Bonorowo;
  2. dari TK 33.05.23.2001-23.2005-23.2006-000 dilanjutkan mengarah ke utara mengikuti pematang sawah sampai pada TK 33.05.23.2005-23.2006-001 dengan koordinat  $7^{\circ} 45' 47,809''$  LS dan  $109^{\circ} 49' 0,233''$  BT yang terletak pada batas antara pekarangan dan sawah;
  3. TK 33.05.23.2005-23.2006-001 dilanjutkan mengarah ke barat laut mengikuti batas pekarangan sampai pada TK 33.05.23.2005-23.2006-002 dengan koordinat  $7^{\circ} 45' 41,543''$  LS dan  $109^{\circ} 48' 42,395''$  BT yang terletak pada melewati sungai;

4. TK 33.05.23.2005-23.2006-002 dilanjutkan mengarah ke barat melewati Sungai Kalirowo sampai pada TK 33.05.23.2005-23.2006-003 dengan koordinat  $7^{\circ} 45' 41,368''$  LS dan  $109^{\circ} 48' 41,794''$  BT yang terletak pada melewati sungai;
  5. TK 33.05.23.2005-23.2006-003 dilanjutkan mengarah ke barat laut mengikuti batas pekarangan sampai pada TK 33.05.23.2005-23.2006-004 dengan koordinat  $7^{\circ} 45' 38,835''$  LS dan  $109^{\circ} 48' 28,967''$  BT yang terletak pada batas desa di pekarangan warga;
  6. TK 33.05.23.2005-23.2006-004 dilanjutkan mengarah ke selatan melewati pekarangan sampai pada TK 33.05.23.2005-23.2006-005 dengan koordinat  $7^{\circ} 45' 40,739''$  LS dan  $109^{\circ} 48' 28,685''$  BT yang terletak pada batas menurut Desa Rowosari, sebagian makam;
  7. TK 33.05.23.2005-23.2006-005 dilanjutkan mengarah ke selatan mengikuti jalan lingkungan sampai pada TK 33.05.23.2005-23.2006-006 dengan koordinat  $7^{\circ} 45' 43,923''$  LS dan  $109^{\circ} 48' 28,458''$  BT yang terletak pada batas antara daratan dan sungai;
  8. TK 33.05.23.2005-23.2006-006 dilanjutkan mengarah ke selatan melewati Sungai Gentan sampai pada TK 33.05.23.2005-23.2006-007 dengan koordinat  $7^{\circ} 45' 47,076''$  LS dan  $109^{\circ} 48' 28,233''$  BT yang terletak pada batas antara daratan dan sungai;
  9. TK 33.05.23.2005-23.2006-007 dilanjutkan mengarah ke selatan melewati pekarangan sampai pada TK 33.05.23.2005-23.2006-008 dengan koordinat  $7^{\circ} 45' 50,032''$  LS dan  $109^{\circ} 48' 28,053''$  BT yang terletak pada pematang sawah; dan
  10. TK 33.05.23.2005-23.2006-008 dilanjutkan mengarah ke selatan mengikuti pematang sawah sampai pada TK 33.05.08.2015-23.2005-23.2006-000 dengan koordinat  $7^{\circ} 46' 20,844''$  LS dan  $109^{\circ} 48' 26,096''$  BT yang terletak pada Simpul batas antara Desa Patukgawemulyo Kecamatan Mirit dengan Desa Rowosari dan Desa Tlogorejo Kecamatan Bonorowo.
- e. Penetapan Batas Desa pada segmen Desa Tlogorejo Kecamatan Bonorowo dengan Desa Patukgawemulyo Kecamatan Mirit adalah:
1. dimulai dari TK 33.05.08.2015-23.2005-23.2006-000 dengan koordinat  $7^{\circ} 46' 20,844''$  LS dan  $109^{\circ} 48' 26,096''$  BT yang merupakan Simpul batas antara Desa Patukgawemulyo Kecamatan Mirit dengan Desa Rowosari dan Desa Tlogorejo Kecamatan Bonorowo; dan
  2. dari TK 33.05.08.2015-23.2005-23.2006-000 dilanjutkan mengarah ke timur menyusuri as Sungai Wuluh sampai pada TK 33.05.08.2015-23.2006-23.2007-000 dengan koordinat  $7^{\circ} 46' 20,848''$  LS dan  $109^{\circ} 48' 21,854''$  BT yang terletak pada Simpul batas antara Desa Patukgawemulyo Kecamatan Mirit dengan Desa Tlogorejo dan Desa Bonorowo Kecamatan Bonorowo.

Bagian Ketujuh  
Penetapan dan Penegasan Batas Desa Bonorowo

Pasal 16

Penetapan dan Penegasan Batas Desa Bonorowo Kecamatan Bonorowo sebagaimana dimaksud dalam Pasal 3 huruf g memiliki batas-batas sebagai berikut:

- a. Batas sebelah Utara : Desa Bonjoklor dan Desa Bonjokkidul Kecamatan Bonorowo
- b. Batas sebelah Timur : Desa Balorejo dan Desa Tlogorejo Kecamatan Bonorowo
- c. Batas sebelah Selatan : Desa Patukgawemulyo dan Desa Kertodeso Kecamatan Mirit
- d. Batas sebelah Barat : Desa Sirnoboyo Kecamatan Bonorowo dan Desa Ngabean Kecamatan Mirit

Pasal 17

Penetapan dan Penegasan Batas Desa Bonorowo Kecamatan Bonorowo sebagaimana dimaksud dalam Pasal 16 sebagai berikut:

- a. Penetapan Batas Desa pada segmen Desa Bonorowo dengan Desa Bonjoklor Kecamatan Bonorowo adalah:
  1. dimulai dari TK 33.05.23.2007-23.2009-23.2010-000 dengan koordinat 7° 44' 55.029" LS dan 109° 48' 24.547" BT yang merupakan Simpul batas antara Desa Bonorowo, Desa Bonjokkidul, dan Desa Bonjoklor Kecamatan Bonorowo; dan
  2. dari TK 33.05.23.2007-23.2009-23.2010-000 dilanjutkan mengarah ke barat mengikuti tanggul sebelah utara saluran irigasi Dukuh Tukusari(Bonorowo) sampai pada TK 33.05.08.2020-23.2007-23.2010-000 dengan koordinat 7° 44' 55.147" LS dan 109° 48' 23.155" BT yang terletak pada Simpul batas antara Desa Ngabean Kecamatan Mirit dengan Desa Bonorowo dan Desa Bonjoklor Kecamatan Bonorowo.
- b. Penetapan Batas Desa pada segmen Desa Bonorowo dengan Desa Bonjokkidul Kecamatan Bonorowo adalah:
  1. dimulai dari TK 33.05.23.2007-23.2009-23.2010-000 dengan koordinat 7° 44' 55,029" LS dan 109° 48' 24,547" BT yang merupakan Simpul batas antara Desa Bonorowo, Desa Bonjokkidul, dan Desa Bonjoklor Kecamatan Bonorowo;
  2. dari TK 33.05.23.2007-23.2009-23.2010-000 dilanjutkan mengarah ke timur menyusuri Sungai Silangsur sampai pada TK 33.05.23.2007-23.2009-001 dengan koordinat 7° 44' 55,936" LS dan 109° 48' 30,576" BT yang terletak pada Sungai Silangsur;
  3. TK 33.05.23.2007-23.2009-001 dilanjutkan mengarah ke timur mengikuti pematang sawah sampai pada TK 33.05.23.2007-23.2009-002 dengan koordinat 7° 44' 55,974" LS dan 109° 48' 30,828" BT yang terletak pada pematang sawah;

4. TK 33.05.23.2007-23.2009-002 dilanjutkan mengarah ke selatan mengikuti pematang sawah sampai pada TK 33.05.23.2007-23.2009-003 dengan koordinat  $7^{\circ} 44' 56,219''$  LS dan  $109^{\circ} 48' 30,824''$  BT yang terletak pada Sungai Silangsur; dan
  5. TK 33.05.23.2007-23.2009-003 dilanjutkan mengarah ke selatan menyusuri Sungai Silangsur sampai pada TK 33.05.23.2004-23.2007-23-2009-000 dengan koordinat  $7^{\circ} 45' 15,396''$  LS dan  $109^{\circ} 49' 14,875''$  BT yang terletak pada Simpul batas antara Desa Balorejo, Desa Bonorowo dan Desa Bonjokkidul Kecamatan Bonorowo.
- c. Penetapan Batas Desa pada segmen Desa Bonorowo dengan Desa Balorejo Kecamatan Bonorowo adalah:
1. dimulai dari TK 33.05.23.2004-23.2007-23-2009-000 dengan koordinat  $7^{\circ} 45' 15,396''$  LS dan  $109^{\circ} 49' 14,875''$  BT yang merupakan Simpul batas antara Desa Balorejo, Desa Bonorowo dan Desa Bonjokkidul Kecamatan Bonorowo;
  2. dari TK 33.05.23.2004-23.2007-23-2009-000 dilanjutkan mengarah ke selatan melewati pekarangan sampai pada TK 33.05.23.2004-23.2007-001 dengan koordinat  $7^{\circ} 45' 18,985''$  LS dan  $109^{\circ} 49' 14,033''$  BT yang terletak pada tepi sebelah utara Jalan Bonorowo-Pujodadi;
  3. TK 33.05.23.2004-23.2007-001 dilanjutkan mengarah ke selatan melewati Jalan Bonorowo-Pujodadi sampai pada TK 33.05.23.2004-23.2007-002 dengan koordinat  $7^{\circ} 45' 19,144''$  LS dan  $109^{\circ} 49' 13,996''$  BT yang terletak pada tepi sebelah selatan Jalan Bonorowo-Pujodadi;
  4. TK 33.05.23.2004-23.2007-002 dilanjutkan mengarah ke selatan melewati kebun sampai pada TK 33.05.23.2004-23.2007-003 dengan koordinat  $7^{\circ} 45' 21,375''$  LS dan  $109^{\circ} 49' 13,583''$  BT yang terletak pada kebun;
  5. TK 33.05.23.2004-23.2007-003 dilanjutkan mengarah ke barat melewati kebun sampai pada TK 33.05.23.2004-23.2007-004 dengan koordinat  $7^{\circ} 45' 21,024''$  LS dan  $109^{\circ} 49' 11,294''$  BT yang terletak pada Sungai Silangsur; dan
  6. TK 33.05.23.2004-23.2007-004 dilanjutkan mengarah ke selatan menyusuri tepi sebelah timur Sungai Silangsur sampai pada TK 33.05.23.2004-23.2006-23.2007-000 dengan koordinat  $7^{\circ} 45' 35,229''$  LS dan  $109^{\circ} 49' 9,449''$  BT yang terletak pada Simpul batas antara Desa Balorejo, Desa Tlogorejo, dan Desa Bonorowo Kecamatan Bonorowo.
- d. Penetapan Batas Desa pada segmen Desa Bonorowo dengan Desa Tlogorejo Kecamatan Bonorowo adalah:
1. dimulai dari TK 33.05.08.2015-23.2006-23.2007-000 dengan koordinat  $7^{\circ} 46' 20,848''$  LS dan  $109^{\circ} 48' 21,854''$  BT yang merupakan Simpul batas antara Desa Patukgawemulyo Kecamatan Mirit dengan Desa Tlogorejo dan Desa Bonorowo Kecamatan Bonorowo;

2. dari TK 33.05.08.2015-23.2006-23.2007-000 dilanjutkan mengarah ke timur laut melewati Sungai Wuluh sampai pada TK 33.05.23.2006-23.2007-001 dengan koordinat  $7^{\circ} 46' 20,538''$  LS dan  $109^{\circ} 48' 22,044''$  BT yang terletak pada pematang sawah;
  3. TK 33.05.23.2006-23.2007-001 dilanjutkan mengarah ke utara mengikuti as jalan lingkungan sampai pada TK 33.05.23.2006-23.2007-002 dengan koordinat  $7^{\circ} 45' 50,088''$  LS dan  $109^{\circ} 48' 22,956''$  BT yang terletak pada jalan lingkungan;
  4. TK 33.05.23.2006-23.2007-002 dilanjutkan mengarah ke utara mengikuti as jalan lingkungan sampai pada TK 33.05.23.2006-23.2007-003 dengan koordinat  $7^{\circ} 45' 39,078''$  LS dan  $109^{\circ} 48' 23,928''$  BT yang terletak pada pekarangan;
  5. TK 33.05.23.2006-23.2007-003 dilanjutkan mengarah ke utara melewati Sungai Gentan sampai pada TK 33.05.23.2006-23.2007-004 dengan koordinat  $7^{\circ} 45' 32,424''$  LS dan  $109^{\circ} 48' 24,774''$  BT yang terletak pada pekarangan;
  6. TK 33.05.23.2006-23.2007-004 dilanjutkan mengarah ke utara mengikuti as jalan PU sampai pada TK 33.05.23.2006-23.2007-005 dengan koordinat  $7^{\circ} 45' 14,429''$  LS dan  $109^{\circ} 48' 26,087''$  BT yang terletak pada jalan PU;
  7. TK 33.05.23.2006-23.2007-005 dilanjutkan mengarah ke timur menyusuri saluran air sampai pada TK 33.05.23.2006-23.2007-006 dengan koordinat  $7^{\circ} 45' 23,982''$  LS dan  $109^{\circ} 48' 29,454''$  BT yang terletak pada saluran air; dan
  8. TK 33.05.23.2006-23.2007-006 dilanjutkan mengarah ke tenggara menyusuri saluran air sampai pada TK 33.05.23.2004-23.2006-23.2007-000 dengan koordinat  $7^{\circ} 45' 35,229''$  LS dan  $109^{\circ} 49' 9,449''$  BT yang terletak pada Simpul batas antara Desa Balorejo, Desa Tlogorejo, dan Desa Bonorowo Kecamatan Bonorowo.
- e. Penetapan Batas Desa pada segmen Desa Bonorowo Kecamatan Bonorowo dengan Desa Patukgawemulyo Kecamatan Mirit adalah:
1. dimulai dari TK 33.05.08.2013-08.2015-23.2007-000 dengan koordinat  $7^{\circ} 46' 20,654''$  LS dan  $109^{\circ} 48' 20,569''$  BT yang merupakan Simpul batas antara Desa Kertodeso dan Desa Patukgawemulyo Kecamatan Mirit dengan Desa Bonorowo Kecamatan Bonorowo; dan
  2. dari TK 33.05.08.2013-08.2015-23.2007-000 dilanjutkan mengarah ke timur menyusuri as Sungai Wuluh sampai pada TK 33.05.08.2015-23.2006-23.2007-000 dengan koordinat  $7^{\circ} 46' 20,848''$  LS dan  $109^{\circ} 48' 21,854''$  BT yang terletak pada Simpul batas antara Desa Patukgawemulyo Kecamatan Mirit dengan Desa Tlogorejo dan Desa Bonorowo Kecamatan Bonorowo.

- f. Penetapan Batas Desa pada segmen Desa Bonorowo Kecamatan Bonorowo dengan Desa Kertodeso Kecamatan Mirit adalah:
1. dimulai dari TK 33.05.08.2013-08.2015-23.2007-000 dengan koordinat  $7^{\circ} 46' 20,654''$  LS dan  $109^{\circ} 48' 20,569''$  BT yang merupakan Simpul batas antara Desa Kertodeso dan Desa Patukgawemulyo Kecamatan Mirit dengan Desa Bonorowo Kecamatan Bonorowo; dan
  2. dari TK 33.05.08.2013-08.2015-23.2007-000 dilanjutkan mengarah ke tenggara menyusuri as Sungai Wuluh sampai pada TK 33.05.08.2013-23.2007-23.2008-000 dengan koordinat  $7^{\circ} 46' 17,774''$  LS dan  $109^{\circ} 48' 14,677''$  BT yang terletak pada Simpul batas antara Kertodeso Kecamatan Mirit dengan Desa Bonorowo dan Desa Sirnoboyo Kecamatan Bonorowo.
- g. Penetapan Batas Desa pada segmen Desa Bonorowo dengan Desa Sirnoboyo Kecamatan Bonorowo adalah:
1. dimulai dari TK 33.05.08.2013-23.2007-23.2008-000 dengan koordinat  $7^{\circ} 46' 17,774''$  LS dan  $109^{\circ} 48' 14,677''$  BT yang merupakan Simpul batas antara Kertodeso Kecamatan Mirit dengan Desa Bonorowo dan Desa Sirnoboyo Kecamatan Bonorowo;
  2. dari TK 33.05.08.2013-23.2007-23.2008-000 dilanjutkan mengarah ke utara mengikuti pematang sawah sampai pada TK 33.05.23.2007-23.2008-001 dengan koordinat  $7^{\circ} 45' 32,398''$  LS dan  $109^{\circ} 48' 18,352''$  BT yang terletak pada batas pekarangan warga;
  3. TK 33.05.23.2007-23.2008-001 dilanjutkan mengarah ke timur melewati pekarangan warga sampai pada TK 33.05.23.2007-23.2008-002 dengan koordinat  $7^{\circ} 45' 32,398''$  LS dan  $109^{\circ} 48' 21,821''$  BT yang terletak pada batas pekarangan warga dengan sungai;
  4. TK 33.05.23.2007-23.2008-002 dilanjutkan mengarah ke utara melewati sungai sampai pada TK 33.05.23.2007-23.2008-003 dengan koordinat  $7^{\circ} 45' 24,709''$  LS dan  $109^{\circ} 48' 22,297''$  BT yang terletak pada pematang sawah;
  5. TK 33.05.23.2007-23.2008-003 dilanjutkan mengarah ke barat laut mengikuti pematang sawah sampai pada TK 33.05.23.2007-23.2008-004 dengan koordinat  $7^{\circ} 45' 22,405''$  LS dan  $109^{\circ} 48' 21,358''$  BT yang terletak pada pematang sawah;
  6. TK 33.05.23.2007-23.2008-004 dilanjutkan mengarah ke barat mengikuti pematang sawah sampai pada TK 33.05.23.2007-23.2008-005 dengan koordinat  $7^{\circ} 45' 22,380''$  LS dan  $109^{\circ} 48' 18,165''$  BT yang terletak pada pematang sawah; dan
  7. TK 33.05.23.2007-23.2008-005 dilanjutkan mengarah ke barat laut menyusuri as sungai sampai pada TK.33.05.08.2020-23.2007-23.2008-000 dengan koordinat  $7^{\circ} 45' 7,706''$  LS dan  $109^{\circ} 48' 10,297''$  BT yang terletak pada Simpul batas antara Desa Ngabean Kecamatan Mirit dengan Desa Bonorowo dan Desa Sirnoboyo Kecamatan Bonorowo.

h. Penetapan Batas Desa pada segmen Desa Bonorowo Kecamatan Bonorowo dengan Desa Ngabean Kecamatan Mirit adalah:

1. dimulai dari TK.33.05.08.2020-23.2007-23.2008-000 dengan koordinat  $7^{\circ} 45' 7,706''$  LS dan  $109^{\circ} 48' 10,297''$  BT yang merupakan Simpul batas antara Desa Ngabean Kecamatan Mirit dengan Desa Bonorowo dan Desa Sirnobojo Kecamatan Bonorowo;
2. dari TK.33.05.08.2020-23.2007-23.2008-000 dilanjutkan mengarah ke timur laut melewati sungai sampai pada TK 33.05.08.2020-23.2007-001 dengan koordinat  $7^{\circ} 45' 3,513''$  LS dan  $109^{\circ} 48' 11,277''$  BT yang terletak pada pekarangan warga;
3. TK 33.05.08.2020-23.2007-001 dilanjutkan mengarah ke barat laut melewati pekarangan warga sampai pada TK 33.05.08.2020-23.2007-002 dengan koordinat  $7^{\circ} 45' 2,496''$  LS dan  $109^{\circ} 48' 10,696''$  BT yang terletak pada pekarangan warga;
4. TK 33.05.08.2020-23.2007-002 dilanjutkan mengarah ke utara melewati pekarangan warga sampai pada TK 33.05.08.2020-23.2007-003 dengan koordinat  $7^{\circ} 45' 0,272''$  LS dan  $109^{\circ} 48' 10,727''$  BT yang terletak pada pekarangan warga;
5. TK 33.05.08.2020-23.2007-003 dilanjutkan mengarah ke timur melewati pekarangan warga sampai pada TK 33.05.08.2020-23.2007-004 dengan koordinat  $7^{\circ} 45' 0,298''$  LS dan  $109^{\circ} 48' 11,841''$  BT yang terletak pada pekarangan warga;
6. TK 33.05.08.2020-23.2007-004 dilanjutkan mengarah ke utara melewati pekarangan warga sampai pada TK 33.05.08.2020-23.2007-005 dengan koordinat  $7^{\circ} 44' 58,035''$  LS dan  $109^{\circ} 48' 11,845''$  BT yang terletak pada batas antara pekarangan warga dengan sawah;
7. TK 33.05.08.2020-23.2007-005 dilanjutkan mengarah ke timur melewati pekarangan warga sampai pada TK 33.05.08.2020-23.2007-006 dengan koordinat  $7^{\circ} 44' 58,078''$  LS dan  $109^{\circ} 48' 13,336''$  BT yang terletak pada batas antara pekarangan warga dengan sawah;
8. TK 33.05.08.2020-23.2007-006 dilanjutkan mengarah ke selatan melewati pekarangan warga sampai pada TK 33.05.08.2020-23.2007-007 dengan koordinat  $7^{\circ} 45' 0,374''$  LS dan  $109^{\circ} 48' 13,276''$  BT yang terletak pada batas antara pekarangan warga dengan sawah;
9. TK 33.05.08.2020-23.2007-007 dilanjutkan mengarah ke timur melewati pekarangan warga sampai pada TK 33.05.08.2020-23.2007-008 dengan koordinat  $7^{\circ} 45' 0,857''$  LS dan  $109^{\circ} 48' 22,642''$  BT yang terletak pada batas antara pekarangan warga dengan sawah; dan
10. TK 33.05.08.2020-23.2007-008 dilanjutkan mengarah ke utara melewati pekarangan warga sampai pada TK 33.05.08.2020-23.2007-23.2010-000 dengan koordinat  $7^{\circ} 44' 55,147''$  LS dan  $109^{\circ} 48' 23,155''$  BT yang terletak pada Simpul batas antara Desa Ngabean Kecamatan Mirit dengan Desa Bonorowo dan Desa Bonjoklor Kecamatan Bonorowo.

Bagian Kedelapan  
Penetapan dan Penegasan Batas Desa Sirnobojo

Pasal 18

Penetapan dan Penegasan Batas Desa Sirnobojo Kecamatan Bonorowo sebagaimana dimaksud dalam Pasal 3 huruf h memiliki batas-batas sebagai berikut:

- a. Batas sebelah Utara : Desa Ngabean Kecamatan Mirit
- b. Batas sebelah Timur : Desa Bonorowo Kecamatan Bonorowo
- c. Batas sebelah Selatan : Desa Kertodeso Kecamatan Mirit
- d. Batas sebelah Barat : Desa Mangunranan dan Desa Pekutan Kecamatan Mirit

Pasal 19

Penetapan dan Penegasan Batas Desa Sirnobojo Kecamatan Bonorowo sebagaimana dimaksud dalam Pasal 18 sebagai berikut:

- a. Penetapan Batas Desa pada segmen Desa Sirnobojo Kecamatan Bonorowo dengan Desa Ngabean Kecamatan Mirit adalah:
  - 1. dimulai dari TK 33.05.08.2020-23.2007-23.2008-000 dengan koordinat  $7^{\circ} 45' 7,706''$  LS dan  $109^{\circ} 48' 10,297''$  BT yang merupakan Simpul batas antara Desa Ngabean Kecamatan Mirit dengan Desa Bonorowo dan Desa Sirnobojo Kecamatan Bonorowo;
  - 2. dari TK 33.05.08.2020-23.2007-23.2008-000 dilanjutkan mengarah ke barat laut melewati pekarangan kurang lebih 14 m, lalu melewati jalan desa kurang lebih 3 m, lalu melewati pekarangan 145 m sampai pada TK 33.05.08.2020-23.2008-001 dengan koordinat  $7^{\circ} 45' 6,807''$  LS dan  $109^{\circ} 48' 4,435''$  BT yang terletak pada tepi sebelah utara belakang rumah;
  - 3. TK 33.05.08.2020-23.2008-001 dilanjutkan mengarah ke barat daya melewati pekarangan kurang lebih 70 m, lalu melewati selokan sampai pada TK 33.05.08.2020-23.2008-002 dengan koordinat  $7^{\circ} 45' 9,148''$  LS dan  $109^{\circ} 48' 3,970''$  BT yang terletak pada tepi sebelah selatan selokan;
  - 4. TK 33.05.08.2020-23.2008-002 dilanjutkan mengarah ke barat laut mengikuti tepi sebelah selatan selokan sampai pada TK 33.05.08.2020-23.2008-003 dengan koordinat  $7^{\circ} 45' 7,420''$  LS dan  $109^{\circ} 48' 0,527''$  BT yang terletak pada batas antara jalan lingkungan dan selokan;
  - 5. TK 33.05.08.2020-23.2008-003 dilanjutkan mengarah ke utara melewati selokan, lalu mengikuti jalan lingkungan sampai pada TK 33.05.08.2020-23.2008-004 dengan koordinat  $7^{\circ} 45' 5,053''$  LS dan  $109^{\circ} 48' 0,778''$  BT yang terletak pada tepi sebelah selatan jalan desa;
  - 6. TK 33.05.08.2020-23.2008-004 dilanjutkan mengarah ke barat laut mengikuti tepi sebelah selatan jalan desa sampai pada TK 33.05.08.2020-23.2008-005 dengan koordinat  $7^{\circ} 45' 3,779''$  LS dan  $109^{\circ} 47' 52,719''$  BT yang terletak pada tepi sebelah selatan jalan desa;

7. TK 33.05.08.2020-23.2008-005 dilanjutkan mengarah ke barat daya mengikuti tepi sebelah timur sawah sampai pada TK 33.05.08.2020-23.2008-006 dengan koordinat  $7^{\circ} 45' 5,650''$  LS dan  $109^{\circ} 47' 52,373''$  BT yang terletak pada tepi sebelah tenggara sawah;
8. TK 33.05.08.2020-23.2008-006 dilanjutkan mengarah ke barat mengikuti tepi sebelah selatan sawah sampai pada TK 33.05.08.2020-23.2008-007 dengan koordinat  $7^{\circ} 45' 5,602''$  LS dan  $109^{\circ} 47' 51,690''$  BT yang terletak pada tepi sebelah barat laut pekarangan;
9. TK 33.05.08.2020-23.2008-007 dilanjutkan mengarah ke barat daya mengikuti tepi sebelah timur sawah sampai pada TK 33.05.08.2020-23.2008-008 dengan koordinat  $7^{\circ} 45' 6,799''$  LS dan  $109^{\circ} 47' 51,435''$  BT yang terletak pada tepi sebelah timur sawah;
10. TK 33.05.08.2020-23.2008-008 dilanjutkan mengarah ke selatan mengikuti tepi sebelah timur sawah sampai pada TK 33.05.08.2020-23.2008-009 dengan koordinat  $7^{\circ} 45' 9,016''$  LS dan  $109^{\circ} 47' 51,340''$  BT yang terletak pada tepi sebelah timur laut sawah;
11. TK 33.05.08.2020-23.2008-009 dilanjutkan mengarah ke timur mengikuti tepi sebelah utara saluran irigasi sampai pada TK 33.05.08.2020-23.2008-010 dengan koordinat  $7^{\circ} 45' 11,855''$  LS dan  $109^{\circ} 47' 56,731''$  BT yang terletak pada sawah;
12. TK 33.05.08.2020-23.2008-010 dilanjutkan mengarah ke selatan mengikuti pematang sawah sampai pada TK 33.05.08.2020-23.2008-011 dengan koordinat  $7^{\circ} 45' 14,460''$  LS dan  $109^{\circ} 47' 56,499''$  BT yang terletak pada pematang sawah;
13. TK 33.05.08.2020-23.2008-011 dilanjutkan mengarah ke barat mengikuti pematang sawah sampai pada TK 33.05.08.2020-23.2008-012 dengan koordinat  $7^{\circ} 45' 14,391''$  LS dan  $109^{\circ} 47' 55,438''$  BT yang terletak pada pematang sawah;
14. TK 33.05.08.2020-23.2008-012 dilanjutkan mengarah ke selatan mengikuti pematang sawah sampai pada TK 33.05.08.2020-23.2008-013 dengan koordinat  $7^{\circ} 45' 17,504''$  LS dan  $109^{\circ} 47' 55,722''$  BT yang terletak pada pematang sawah;
15. TK 33.05.08.2020-23.2008-013 dilanjutkan mengarah ke timur mengikuti pematang sawah sampai pada TK 33.05.08.2020-23.2008-014 dengan koordinat  $7^{\circ} 45' 17,715''$  LS dan  $109^{\circ} 47' 57,997''$  BT yang terletak pada tepi sebelah barat Jalan Sirnoboyo;
16. TK 33.05.08.2020-23.2008-014 dilanjutkan mengarah ke selatan mengikuti tepi sebelah barat Jalan Sirnoboyo sampai pada TK 33.05.08.2020-23.2008-015 dengan koordinat  $7^{\circ} 45' 19,901''$  LS dan  $109^{\circ} 47' 58,045''$  BT yang terletak pada as saluran irigasi;
17. TK 33.05.08.2020-23.2008-015 dilanjutkan mengarah ke barat menyusuri as saluran irigasi sampai pada TK 33.05.08.2020-23.2008-016 dengan koordinat  $7^{\circ} 45' 22,000''$  LS dan  $109^{\circ} 47' 43,153''$  BT yang terletak pada tepi sebelah barat daya saluran irigasi;

18. TK 33.05.08.2020-23.2008-016 dilanjutkan mengarah ke barat melewati saluran irigasi sampai pada TK 33.05.08.2020-23.2008-017 dengan koordinat  $7^{\circ} 45' 22,015''$  LS dan  $109^{\circ} 47' 43,049''$  BT yang terletak pada tepi sebelah barat Kalan Raya Kedungsawit;
  19. TK 33.05.08.2020-23.2008-017 dilanjutkan mengarah ke selatan mengikuti tepi sebelah barat Jalan Raya Kedungsawit sampai pada TK 33.05.08.2020-23.2008-018 dengan koordinat  $7^{\circ} 45' 26,398''$  LS dan  $109^{\circ} 47' 43,170''$  BT yang terletak pada tepi sebelah utara jalan desa;
  20. TK 33.05.08.2020-23.2008-018 dilanjutkan mengarah ke selatan melewati jalan desa sampai pada TK 33.05.08.2020-23.2008-019 dengan koordinat  $7^{\circ} 45' 26,841''$  LS dan  $109^{\circ} 47' 43,183''$  BT yang terletak pada as saluran irigasi;
  21. TK 33.05.08.2020-23.2008-019 dilanjutkan mengarah ke barat menyusuri as saluran irigasi sampai pada TK 33.05.08.2020-23.2008-020 dengan koordinat  $7^{\circ} 45' 29,834''$  LS dan  $109^{\circ} 47' 33,319''$  BT yang terletak pada tepi sebelah barat laut Kali Wuluh;
  22. TK 33.05.08.2020-23.2008-020 dilanjutkan mengarah ke barat daya mengikuti tepi sebelah barat laut Kali Wuluh sampai pada TK 33.05.08.2020-23.2008-021 dengan koordinat  $7^{\circ} 45' 29,945''$  LS dan  $109^{\circ} 47' 33,270''$  BT yang terletak pada tepi sebelah barat Kali Wuluh;
  23. TK 33.05.08.2020-23.2008-021 dilanjutkan mengarah ke barat melewati Jalan Raya Ngabean sampai pada TK 33.05.08.2020-23.2008-022 dengan koordinat  $7^{\circ} 45' 29,947''$  LS dan  $109^{\circ} 47' 32,994''$  BT yang terletak pada as Jalan Raya Ngabean; dan
  24. TK 33.05.08.2020-23.2008-022 dilanjutkan mengarah ke barat mengikuti tepi sebelah utara Kali Wuluh sampai pada TK 33.05.08.2017-08.2020-23.2008-000 dengan koordinat  $7^{\circ} 45' 30,067''$  LS dan  $109^{\circ} 47' 22,721''$  BT yang terletak pada Simpul batas antara Desa Pekutan dan Desa Ngabean Kecamatan Mirit dengan Desa Sirnobojo Kecamatan Bonorowo.
- b. Penetapan Batas Desa pada segmen Desa Sirnobojo dengan Desa Bonorowo Kecamatan Bonorowo adalah:
1. dimulai dari TK 33.05.08.2013-23.2007-23.2008-000 dengan koordinat  $7^{\circ} 46' 17,774''$  LS dan  $109^{\circ} 48' 14,677''$  BT yang merupakan Simpul batas antara Kertodeso Kecamatan Mirit dengan Desa Bonorowo dan Desa Sirnobojo Kecamatan Bonorowo;
  2. dari TK 33.05.08.2013-23.2007-23.2008-000 dilanjutkan mengarah ke utara mengikuti pematang sawah sampai pada TK 33.05.23.2007-23.2008-001 dengan koordinat  $7^{\circ} 45' 32,398''$  LS dan  $109^{\circ} 48' 18,352''$  BT yang terletak pada batas pekarangan warga;
  3. TK 33.05.23.2007-23.2008-001 dilanjutkan mengarah ke timur melewati pekarangan warga sampai pada TK 33.05.23.2007-23.2008-002 dengan koordinat  $7^{\circ} 45' 32,398''$  LS dan  $109^{\circ} 48' 21,821''$  BT yang terletak pada batas pekarangan warga dengan sungai;

4. TK 33.05.23.2007-23.2008-002 dilanjutkan mengarah ke utara melewati sungai sampai pada TK 33.05.23.2007-23.2008-003 dengan koordinat  $7^{\circ} 45' 24,709''$  LS dan  $109^{\circ} 48' 22,297''$  BT yang terletak pada pematang sawah;
  5. TK 33.05.23.2007-23.2008-003 dilanjutkan mengarah ke barat laut mengikuti pematang sawah sampai pada TK 33.05.23.2007-23.2008-004 dengan koordinat  $7^{\circ} 45' 22,405''$  LS dan  $109^{\circ} 48' 21,358''$  BT yang terletak pada pematang sawah;
  6. TK 33.05.23.2007-23.2008-004 dilanjutkan mengarah ke barat mengikuti pematang sawah sampai pada TK 33.05.23.2007-23.2008-005 dengan koordinat  $7^{\circ} 45' 22,380''$  LS dan  $109^{\circ} 48' 18,165''$  BT yang terletak pada pematang sawah; dan
  7. TK 33.05.23.2007-23.2008-005 dilanjutkan mengarah ke barat laut menyusuri as sungai sampai pada TK.33.05.08.2020-23.2007-23.2008-000 dengan koordinat  $7^{\circ} 45' 7,706''$  LS dan  $109^{\circ} 48' 10,297''$  BT yang terletak pada Simpul batas antara Desa Ngabean Kecamatan Mirit dengan Desa Bonorowo dan Desa Sirnobojo Kecamatan Bonorowo.
- c. Penetapan Batas Desa pada segmen Desa Sirnobojo Kecamatan Bonorowo dengan Desa Kertodeso Kecamatan Mirit adalah:
1. dimulai dari TK.33.05.08.2013-08.2016-23.2008-000 dengan koordinat  $7^{\circ} 46' 7,042''$  LS dan  $109^{\circ} 47' 32,746''$  BT yang merupakan Simpul batas antara Desa Kertodeso dan Desa Mangunranan Kecamatan Mirit dengan Desa Sirnobojo Kecamatan Bonorowo;
  2. dari TK.33.05.08.2013-08.2016-23.2008-000 dilanjutkan mengarah ke timur mengikuti as jalan lingkungan sampai pada TK 33.05.08.2013-23.2008-001 dengan koordinat  $7^{\circ} 46' 9,577''$  LS dan  $109^{\circ} 47' 43,953''$  BT yang terletak pada Jalan Raya Kedungsawit;
  3. TK 33.05.08.2013-23.2008-001 dilanjutkan mengarah ke timur melewati jembatan Jalan Raya Kedungsawit sampai pada TK 33.05.08.2013-23.2008-002 dengan koordinat  $7^{\circ} 46' 9,627''$  LS dan  $109^{\circ} 47' 44,168''$  BT yang terletak pada Jalan Raya Kedungsawit; dan
  4. TK 33.05.08.2013-23.2008-002 dilanjutkan mengarah ke tenggara menyusuri as Sungai Wuluh sampai pada TK 33.05.08.2013-23.2007-23.2008-000 dengan koordinat  $7^{\circ} 46' 17,774''$  LS dan  $109^{\circ} 48' 14,677''$  BT yang terletak pada Simpul batas antara Kertodeso Kecamatan Mirit dengan Desa Bonorowo dan Desa Sirnobojo Kecamatan Bonorowo.
- d. Penetapan Batas Desa pada segmen Desa Sirnobojo Kecamatan Bonorowo dengan Desa Mangunranan Kecamatan Mirit adalah:
1. dimulai dari TK 33.05.08.2016-08.2017-23.2008-000 dengan koordinat  $7^{\circ} 45' 38,300''$  LS dan  $109^{\circ} 47' 21,182''$  BT yang merupakan Simpul batas antara Desa Mangunranan dan Desa Pekutan Kecamatan Mirit dengan Desa Sirnobojo Kecamatan Bonorowo;

2. dari TK 33.05.08.2016-08.2017-23.2008-000 dilanjutkan mengarah ke selatan mengikuti as jalan lingkungan sampai pada TK 33.05.08.2016-23.2008-001 dengan koordinat  $7^{\circ} 45' 51,503''$  LS dan  $109^{\circ} 47' 17,024''$  BT yang terletak pada jalan lingkungan;
  3. TK 33.05.08.2016-23.2008-001 dilanjutkan mengarah ke tenggara mengikuti as jalan desa gang jembatan sampai pada TK 33.05.08.2016-23.2008-002 dengan koordinat  $7^{\circ} 45' 53,994''$  LS dan  $109^{\circ} 47' 23,535''$  BT yang terletak pada jalan desa;
  4. TK 33.05.08.2016-23.2008-002 dilanjutkan mengarah ke selatan mengikuti as jalan lingkungan sampai pada TK 33.05.08.2016-23.2008-003 dengan koordinat  $7^{\circ} 45' 58,121''$  LS dan  $109^{\circ} 47' 22,700''$  BT yang terletak pada jalan lingkungan;
  5. TK 33.05.08.2016-23.2008-003 dilanjutkan mengarah ke tenggara mengikuti as jalan lingkungan sampai pada TK 33.05.08.2016-23.2008-004 dengan koordinat  $7^{\circ} 46' 5,570''$  LS dan  $109^{\circ} 47' 27,580''$  BT yang terletak pada jalan lingkungan; dan
  6. TK 33.05.08.2016-23.2008-004 dilanjutkan mengarah ke tenggara mengikuti as jalan lingkungan sampai pada TK.33.05.08.2013-08.2016-23.2008-000 dengan koordinat  $7^{\circ} 46' 7,042''$  LS dan  $109^{\circ} 47' 32,746''$  BT yang terletak pada Simpul batas antara Desa Kertodeso dan Desa Mangunranan Kecamatan Mirit dengan Desa Sirnoboyo Kecamatan Bonorowo.
- e. Penetapan Batas Desa pada segmen Desa Sirnoboyo Kecamatan Bonorowo dengan Desa Pekutan Kecamatan Mirit adalah:
1. dimulai dari TK.33.05.08.2017-08.2020-23.2008-000 dengan koordinat  $7^{\circ} 45' 30,067''$  LS dan  $109^{\circ} 47' 22,721''$  BT yang merupakan Simpul batas antara Desa Pekutan dan Desa Ngabean Kecamatan Mirit dengan Desa Sirnoboyo Kecaamtan Bonorowo; dan
  2. dari TK.33.05.08.2017-08.2020-23.2008-000 dilanjutkan mengarah ke selatan mengikuti as jalan lingkungan sampai pada TK 33.05.08.2016-08.2017-23.2008-000 dengan koordinat  $7^{\circ} 45' 38,300''$  LS dan  $109^{\circ} 47' 21,182''$  BT yang terletak pada Simpul batas antara Desa Mangunranan dan Desa Pekutan Kecamatan Mirit dengan Desa Sirnoboyo Kecamatan Bonorowo.

#### Bagian Kesembilan

#### Penetapan dan Penegasan Batas Desa Bonjokkidul

#### Pasal 20

Penetapan dan Penegasan Batas Desa Bonjokkidul Kecamatan Bonorowo sebagaimana dimaksud dalam Pasal 3 huruf i memiliki batas-batas sebagai berikut:

- a. Batas sebelah Utara : Desa Bonjoklor Kecamatan Bonorowo
- b. Batas sebelah Timur : Kabupaten Purworejo

- c. Batas sebelah Selatan : Desa Pujodadi, Desa Balorejo, dan Desa Bonorowo  
Kecamatan Bonorowo
- d. Batas sebelah Barat : Desa Bonjoklor Kecamatan Bonorowo

#### Pasal 21

Penetapan dan Penegasan Batas Desa Bonjokkidul Kecamatan Bonorowo sebagaimana dimaksud dalam Pasal 20 sebagai berikut:

- a. Penetapan Batas Desa pada segmen Desa Bonjokkidul dengan Desa Bonjoklor Kecamatan Bonorowo adalah:
1. dimulai dari TK 33.05.23.2007-23.2009-23.2010-000 dengan koordinat  $7^{\circ} 44' 55,029''$  LS dan  $109^{\circ} 48' 24,547''$  BT yang merupakan Simpul batas antara Desa Bonorowo, Desa Bonjokkidul, dan Desa Bonjoklor Kecamatan Bonorowo;
  2. dari TK 33.05.23.2007-23.2009-23.2010-000 dilanjutkan mengarah ke utara mengikuti pematang sawah sampai pada TK 33.05.23.2009-23.2010-001 dengan koordinat  $7^{\circ} 44' 30,486''$  LS dan  $109^{\circ} 48' 27,384''$  BT yang terletak pada pematang sawah;
  3. TK 33.05.23.2009-23.2010-001 dilanjutkan mengarah ke timur mengikuti pematang sawah sampai pada TK 33.05.23.2009-23.2010-002 dengan koordinat  $7^{\circ} 44' 30,814''$  LS dan  $109^{\circ} 48' 30,637''$  BT yang terletak pada jalan PU;
  4. TK 33.05.23.2009-23.2010-002 dilanjutkan mengarah ke utara mengikuti tepi sisi barat jalan PU sampai pada TK 33.05.23.2009-23.2010-003 dengan koordinat  $7^{\circ} 44' 30,426''$  LS dan  $109^{\circ} 48' 30,660''$  BT yang terletak pada jalan PU;
  5. TK 33.05.23.2009-23.2010-003 dilanjutkan mengarah ke tenggara menyusuri saluran air sampai pada TK 33.05.23.2009-23.2010-004 dengan koordinat  $7^{\circ} 44' 33,866''$  LS dan  $109^{\circ} 48' 42,983''$  BT yang terletak pada Jalan Silata;
  6. TK 33.05.23.2009-23.2010-004 dilanjutkan mengarah ke tenggara mengikuti tepi sisi selatan Jalan Silata sampai pada TK 33.05.23.2009-23.2010-005 dengan koordinat  $7^{\circ} 44' 46,354''$  LS dan  $109^{\circ} 49' 46,412''$  BT yang terletak pada pematang sawah;
  7. TK 33.05.23.2009-23.2010-005 dilanjutkan mengarah ke tenggara mengikuti pematang sawah sampai pada TK 33.05.23.2009-23.2010-006 dengan koordinat  $7^{\circ} 44' 47,614''$  LS dan  $109^{\circ} 49' 53,076''$  BT yang terletak pada pematang sawah; dan
  8. TK 33.05.23.2009-23.2010-006 dilanjutkan mengarah ke tenggara mengikuti pematang sawah sampai pada TK 33.05.23.2009-23.2010-33.06-000 dengan koordinat  $7^{\circ} 44' 47,989''$  LS dan  $109^{\circ} 49' 55,887''$  BT yang terletak pada Simpul batas antara Desa Bonjokkidul dan Bonjoklor Kecamatan Bonorowo Kabupaten Kebumen dengan Kabupaten Purworejo.

- b. Penetapan Batas Desa pada segmen Desa Bonjokkidul Kecamatan Bonorowo Kabupaten Kebumen dengan Kabupaten Purworejo dijelaskan sesuai dengan ketentuan peraturan perundang-undangan terkait Batas Daerah Kabupaten Kebumen dengan Kabupaten Purworejo Provinsi Jawa Tengah.
- c. Penetapan Batas Desa pada segmen Desa Bonjokkidul dengan Desa Pujodadi Kecamatan Bonorowo adalah:
1. dimulai dari TK 33.05.23.2003-23.2004-23.2009-000 dengan koordinat  $7^{\circ} 45' 15,973''$  LS dan  $109^{\circ} 49' 27,099''$  BT yang merupakan Simpul batas antara Desa Pujodadi, Desa Bonorowo, dan Bonjokkidul Kecamatan Bonorowo;
  2. dari TK 33.05.23.2003-23.2004-23.2009-000 dilanjutkan mengarah ke utara menyusuri tepi jaringan irigasi sampai pada TK 33.05.23.2003-23.2009-001 dengan koordinat  $7^{\circ} 45' 3,467''$  LS dan  $109^{\circ} 49' 28,527''$  BT yang terletak pada jaringan irigasi;
  3. TK 33.05.23.2003-23.2009-001 dilanjutkan mengarah ke timur menyusuri tepi jaringan irigasi sampai pada TK 33.05.23.2003-23.2009-002 dengan koordinat  $7^{\circ} 45' 3,104''$  LS dan  $109^{\circ} 49' 31,200''$  BT yang terletak pada jaringan irigasi;
  4. TK 33.05.23.2003-23.2009-002 dilanjutkan mengarah ke tenggara menyusuri tepi jaringan irigasi sampai pada TK 33.05.23.2003-23.2009-003 dengan koordinat  $7^{\circ} 45' 3,077''$  LS dan  $109^{\circ} 49' 33,859''$  BT yang terletak pada jaringan irigasi;
  5. TK 33.05.23.2003-23.2009-003 dilanjutkan mengarah ke tenggara menyusuri tepi jaringan irigasi sampai pada TK 33.05.23.2003-23.2009-004 dengan koordinat  $7^{\circ} 45' 6,876''$  LS dan  $109^{\circ} 49' 49,567''$  BT yang terletak pada jaringan irigasi;
  6. TK 33.05.23.2003-23.2009-004 dilanjutkan mengarah ke tenggara menyusuri tepi jaringan irigasi sampai pada TK 33.05.23.2003-23.2009-005 dengan koordinat  $7^{\circ} 45' 7,606''$  LS dan  $109^{\circ} 49' 53,824''$  BT yang terletak pada sungai;
  7. TK 33.05.23.2003-23.2009-005 dilanjutkan mengarah ke timur laut menyusuri tepi sungai sampai pada TK 33.05.23.2003-23.2009-006 dengan koordinat  $7^{\circ} 45' 5,687''$  LS dan  $109^{\circ} 49' 54,993''$  BT yang terletak pada sungai;
  8. TK 33.05.23.2003-23.2009-006 dilanjutkan mengarah ke timur laut menyusuri tepi sungai sampai pada TK 33.05.23.2003-23.2009-007 dengan koordinat  $7^{\circ} 44' 58,759''$  LS dan  $109^{\circ} 49' 53,953''$  BT yang terletak pada pekarangan;
  9. TK 33.05.23.2003-23.2009-007 dilanjutkan mengarah ke utara menyusuri tepi jaringan irigasi sampai pada TK 33.05.23.2003-23.2009-008 dengan koordinat  $7^{\circ} 44' 56,401''$  LS dan  $109^{\circ} 49' 53,924''$  BT yang terletak pada pekarangan;
  10. TK 33.05.23.2003-23.2009-008 dilanjutkan mengarah ke timur pekarangan sampai pada TK 33.05.23.2003-23.2009-009 dengan koordinat  $7^{\circ} 44' 56,589''$  LS dan  $109^{\circ} 49' 55,800''$  BT yang terletak pada pekarangan;

11. TK 33.05.23.2003-23.2009-009 dilanjutkan mengarah ke tenggara pekarangan sampai pada TK 33.05.23.2003-23.2009-010 dengan koordinat  $7^{\circ} 44' 58,806''$  LS dan  $109^{\circ} 49' 56,673''$  BT yang terletak pada pekarangan;
  12. TK 33.05.23.2003-23.2009-010 dilanjutkan mengarah ke tenggara mengikuti as jalan desa sampai pada TK 33.05.23.2003-23.2009-011 dengan koordinat  $7^{\circ} 45' 2,622''$  LS dan  $109^{\circ} 49' 57,904''$  BT yang terletak pada pekarangan; dan
  13. TK 33.05.23.2003-23.2009-011 dilanjutkan mengarah ke selatan mengikuti as jalan desa sampai pada TK.33.05.23.2003-23.2009-33.06-000 dengan koordinat  $7^{\circ} 45' 7,691''$  LS dan  $109^{\circ} 49' 59,082''$  BT yang terletak pada Simpul batas antara Desa Pujodadi dan Desa Bonjokkidul Kecamatan Bonorowo dengan Kabupaten Purworejo.
- d. Penetapan Batas Desa pada segmen Desa Bonjokkidul dengan Desa Balorejo Kecamatan Bonorowo adalah:
1. dimulai dari TK 33.05.23.2003-23.2004-23.2009-000 dengan koordinat  $7^{\circ} 45' 15,973''$  LS dan  $109^{\circ} 49' 27,099''$  BT yang merupakan Simpul batas antara Desa Pujodadi, Desa Bonorowo, dan Bonjokkidul Kecamatan Bonorowo; dan
  2. dari TK 33.05.23.2003-23.2004-23.2009-000 dilanjutkan mengarah ke timur menyusuri Sungai Silangsur sampai pada TK 33.05.23.2004-23.2007-23-2009-000 dengan koordinat  $7^{\circ} 45' 15,396''$  LS dan  $109^{\circ} 49' 14,875''$  BT yang terletak pada Simpul batas antara Desa Balorejo, Desa Bonorowo dan Desa Bonjokkidul Kecamatan Bonorowo.
- e. Penetapan Batas Desa pada segmen Desa Bonjokkidul dengan Desa Bonorowo Kecamatan Bonorowo adalah:
1. dimulai dari TK 33.05.23.2007-23.2009-23.2010-000 dengan koordinat  $7^{\circ} 44' 55,029''$  LS dan  $109^{\circ} 48' 24,547''$  BT yang merupakan Simpul batas antara Desa Bonorowo, Desa Bonjokkidul, dan Desa Bonjoklor Kecamatan Bonorowo;
  2. dari TK 33.05.23.2007-23.2009-23.2010-000 dilanjutkan mengarah ke timur menyusuri Sungai Silangsur sampai pada TK 33.05.23.2007-23.2009-001 dengan koordinat  $7^{\circ} 44' 55,936''$  LS dan  $109^{\circ} 48' 30,576''$  BT yang terletak pada Sungai Silangsur;
  3. TK 33.05.23.2007-23.2009-001 dilanjutkan mengarah ke timur mengikuti pematang sawah sampai pada TK 33.05.23.2007-23.2009-002 dengan koordinat  $7^{\circ} 44' 55,974''$  LS dan  $109^{\circ} 48' 30,828''$  BT yang terletak pada pematang sawah;
  4. TK 33.05.23.2007-23.2009-002 dilanjutkan mengarah ke selatan mengikuti pematang sawah sampai pada TK 33.05.23.2007-23.2009-003 dengan koordinat  $7^{\circ} 44' 56,219''$  LS dan  $109^{\circ} 48' 30,824''$  BT yang terletak pada Sungai Silangsur; dan

5. TK 33.05.23.2007-23.2009-003 dilanjutkan mengarah ke selatan menyusuri Sungai Silangsur sampai pada TK 33.05.23.2004-23.2007-23-2009-000 dengan koordinat  $7^{\circ} 45' 15,396''$  LS dan  $109^{\circ} 49' 14,875''$  BT yang terletak pada Simpul batas antara Desa Balorejo, Desa Bonorowo dan Desa Bonjokkidul Kecamatan Bonorowo.

Bagian Kesepuluh  
Penetapan dan Penegasan Batas Desa Bonjoklor

Pasal 22

Penetapan dan Penegasan Batas Desa Bonjoklor Kecamatan Bonorowo sebagaimana dimaksud dalam Pasal 3 huruf j memiliki batas-batas sebagai berikut:

- a. Batas sebelah Utara : Desa Mrentul Kecamatan Bonorowo
- b. Batas sebelah Timur : Kabupaten Purworejo
- c. Batas sebelah Selatan : Desa Bonjokkidul Kecamatan Bonorowo, Desa Bonorowo Kecamatan Bonorowo, dan Desa Ngabean Kecamatan Mirit
- d. Batas sebelah Barat : Desa Ngabean Kecamatan Mirit dan Desa Prembun Kecamatan Prembun

Pasal 23

Penetapan dan Penegasan Batas Desa Bonjoklor Kecamatan Bonorowo sebagaimana dimaksud dalam Pasal 22 sebagai berikut:

- a. Penetapan Batas Desa pada segmen Desa Bonjoklor dengan Desa Mrentul Kecamatan Bonorowo adalah:
  1. dimulai dari TK 33.05.09.2002-23.2010-23.2011-000 dengan koordinat  $7^{\circ} 44' 2,168''$  LS dan  $109^{\circ} 48' 26,785''$  BT yang merupakan Simpul batas antara Desa Prembun Kecamatan Prembun, dengan Desa Bonjoklor dan Desa Mrentul Kecamatan Bonorowo;
  2. dari TK 33.05.09.2002-23.2010-23.2011-000 dilanjutkan mengarah ke timur mengikuti tepi sebelah utara rumah sampai pada TK 33.05.23.2010-23.2011-001 dengan koordinat  $7^{\circ} 44' 3,713''$  LS dan  $109^{\circ} 48' 27,753''$  BT yang terletak pada belakang rumah, sebelah barat makam;
  3. TK 33.05.23.2010-23.2011-001 dilanjutkan mengarah ke selatan mengikuti tepi sebelah timur rumah sampai pada TK 33.05.23.2010-23.2011-002 dengan koordinat  $7^{\circ} 44' 4,562''$  LS dan  $109^{\circ} 48' 27,868''$  BT yang terletak pada batas antara rumah dan pekarangan;
  4. TK 33.05.23.2010-23.2011-002 dilanjutkan mengarah ke timur laut melewati pekarangan dan jalan lingkungan sampai pada TK 33.05.23.2010-23.2011-003 dengan koordinat  $7^{\circ} 44' 3,491''$  LS dan  $109^{\circ} 48' 32,087''$  BT yang terletak pada tepi jalan lingkungan sebelah selatan;
  5. TK 33.05.23.2010-23.2011-003 dilanjutkan mengarah ke tenggara mengikuti tepi sebelah barat daya jalan lingkungan sampai pada TK 33.05.23.2010-23.2011-004 dengan koordinat  $7^{\circ} 44' 4,110''$  LS dan  $109^{\circ} 48' 33,742''$  BT yang terletak pada tepi sebelah barat saluran irigasi;

6. TK 33.05.23.2010-23.2011-004 dilanjutkan mengarah ke tenggara mengikuti tepi sebelah barat daya jalan lingkungan sampai pada TK 33.05.23.2010-23.2011-005 dengan koordinat  $7^{\circ} 44' 5,303''$  LS dan  $109^{\circ} 48' 35,416''$  BT yang terletak pada tepi sebelah barat daya jalan lingkungan;
7. TK 33.05.23.2010-23.2011-005 dilanjutkan mengarah ke tenggara melewati pekarangan sampai pada TK 33.05.23.2010-23.2011-006 dengan koordinat  $7^{\circ} 44' 6,209''$  LS dan  $109^{\circ} 48' 35,905''$  BT yang terletak pada belakang rumah, tepi sebelah barat kandang bebek;
8. TK 33.05.23.2010-23.2011-006 dilanjutkan mengarah ke tenggara mengikuti tepi sebelah barat daya jalan lingkungan sampai pada TK 33.05.23.2010-23.2011-007 dengan koordinat  $7^{\circ} 44' 7,270''$  LS dan  $109^{\circ} 48' 38,377''$  BT yang terletak pada pekarangan;
9. TK 33.05.23.2010-23.2011-007 dilanjutkan mengarah ke tenggara mengikuti tepi sebelah timur laut rumah sampai pada TK 33.05.23.2010-23.2011-008 dengan koordinat  $7^{\circ} 44' 7,997''$  LS dan  $109^{\circ} 48' 38,732''$  BT yang terletak pada tepi sebelah barat saluran irigasi;
10. TK 33.05.23.2010-23.2011-008 dilanjutkan mengarah ke selatan mengikuti sebelah barat saluran irigasi sampai pada TK 33.05.23.2010-23.2011-009 dengan koordinat  $7^{\circ} 44' 10,423''$  LS dan  $109^{\circ} 48' 43,212''$  BT yang terletak pada tepi sebelah selatan saluran irigasi;
11. TK 33.05.23.2010-23.2011-009 dilanjutkan mengarah ke tenggara melewati saluran irigasi sampai pada TK 33.05.23.2010-23.2011-010 dengan koordinat  $7^{\circ} 44' 10,764''$  LS dan  $109^{\circ} 48' 43,642''$  BT yang terletak pada tepi sebelah utara saluran irigasi;
12. TK 33.05.23.2010-23.2011-010 dilanjutkan mengarah ke tenggara melewati pekarangan sampai pada TK 33.05.23.2010-23.2011-011 dengan koordinat  $7^{\circ} 44' 11,026''$  LS dan  $109^{\circ} 48' 44,721''$  BT yang terletak pada sawah;
13. TK 33.05.23.2010-23.2011-011 dilanjutkan mengarah ke tenggara mengikuti sebelah utara saluran irigasi sampai pada TK 33.05.23.2010-23.2011-012 dengan koordinat  $7^{\circ} 44' 14,826''$  LS dan  $109^{\circ} 48' 59,616''$  BT yang terletak pada sawah;
14. TK 33.05.23.2010-23.2011-012 dilanjutkan mengarah ke tenggara mengikuti sebelah utara saluran irigasi sampai pada TK 33.05.23.2010-23.2011-013 dengan koordinat  $7^{\circ} 44' 15,370''$  LS dan  $109^{\circ} 49' 1,116''$  BT yang terletak pada Kali Rowo;
15. TK 33.05.23.2010-23.2011-013 dilanjutkan mengarah ke tenggara melewati Kali Rowo sampai pada TK 33.05.23.2010-23.2011-014 dengan koordinat  $7^{\circ} 44' 15,456''$  LS dan  $109^{\circ} 49' 1,533''$  BT yang terletak pada tugu sebelah barat sawah;
16. TK 33.05.23.2010-23.2011-014 dilanjutkan mengarah ke tenggara mengikuti sebelah selatan saluran irigasi dan pematang sawah sampai pada TK 33.05.23.2010-23.2011-015 dengan koordinat  $7^{\circ} 44' 21,583''$  LS dan  $109^{\circ} 49' 35,386''$  BT yang terletak pada tepi pematang sawah sebelah timur;

17. TK 33.05.23.2010-23.2011-015 dilanjutkan mengarah ke utara mengikuti tepi pematang sawah sebelah timur kurang lebih 61 m, lalu ke sebelah barat kurang lebih 7 m sampai pada TK 33.05.23.2010-23.2011-016 dengan koordinat  $7^{\circ} 44' 19,610''$  LS dan  $109^{\circ} 49' 35,599''$  BT yang terletak pada jalan desa (inspeksi irigasi); dan
  18. TK 33.05.23.2010-23.2011-016 dilanjutkan mengarah ke timur melewati jalan inspeksi irigasi, dan mengikuti pematang sawah (Blok Sawah Siasem untuk Bonjoklor dan Mrentul) sampai pada TK 33.05.23.2010-23.2011-33.06-000 dengan koordinat  $7^{\circ} 44' 20,388''$  LS dan  $109^{\circ} 49' 48,499''$  BT yang terletak pada Simpul batas antara Desa Bonjoklor dan Desa Mrentul Kecamatan Bonorowo dengan Kabupaten Purworejo.
- b. Penetapan Batas Desa pada segmen Desa Bonjoklor Kecamatan Bonorowo Kabupaten Kebumen dengan Kabupaten Purworejo dijelaskan sesuai dengan ketentuan peraturan perundang-undangan terkait Batas Daerah Kabupaten Kebumen dengan Kabupaten Purworejo Provinsi Jawa Tengah.
- c. Penetapan Batas Desa pada segmen Desa Bonjoklor dengan Desa Bonjokkidul Kecamatan Bonorowo adalah:
1. dimulai dari TK 33.05.23.2007-23.2009-23.2010-000 dengan koordinat  $7^{\circ} 44' 55,029''$  LS dan  $109^{\circ} 48' 24,547''$  BT yang merupakan Simpul batas antara Desa Bonorowo, Desa Bonjokkidul, dan Desa Bonjoklor Kecamatan Bonorowo;
  2. dari TK 33.05.23.2007-23.2009-23.2010-000 dilanjutkan mengarah ke utara mengikuti pematang sawah sampai pada TK 33.05.23.2009-23.2010-001 dengan koordinat  $7^{\circ} 44' 30,486''$  LS dan  $109^{\circ} 48' 27,384''$  BT yang terletak pada pematang sawah;
  3. TK 33.05.23.2009-23.2010-001 dilanjutkan mengarah ke timur mengikuti pematang sawah sampai pada TK 33.05.23.2009-23.2010-002 dengan koordinat  $7^{\circ} 44' 30,814''$  LS dan  $109^{\circ} 48' 30,637''$  BT yang terletak pada jalan PU;
  4. TK 33.05.23.2009-23.2010-002 dilanjutkan mengarah ke utara mengikuti tepi sisi barat jalan PU sampai pada TK 33.05.23.2009-23.2010-003 dengan koordinat  $7^{\circ} 44' 30,426''$  LS dan  $109^{\circ} 48' 30,660''$  BT yang terletak pada jalan PU;
  5. TK 33.05.23.2009-23.2010-003 dilanjutkan mengarah ke tenggara menyusuri saluran air sampai pada TK 33.05.23.2009-23.2010-004 dengan koordinat  $7^{\circ} 44' 33,866''$  LS dan  $109^{\circ} 48' 42,983''$  BT yang terletak pada Jalan Silata;
  6. TK 33.05.23.2009-23.2010-004 dilanjutkan mengarah ke tenggara mengikuti tepi sisi selatan Jalan Silata sampai pada TK 33.05.23.2009-23.2010-005 dengan koordinat  $7^{\circ} 44' 46,354''$  LS dan  $109^{\circ} 49' 46,412''$  BT yang terletak pada pematang sawah;
  7. TK 33.05.23.2009-23.2010-005 dilanjutkan mengarah ke tenggara mengikuti pematang sawah sampai pada TK 33.05.23.2009-23.2010-006 dengan koordinat  $7^{\circ} 44' 47,614''$  LS dan  $109^{\circ} 49' 53,076''$  BT yang terletak pada pematang sawah; dan

8. TK 33.05.23.2009-23.2010-006 dilanjutkan mengarah ke tenggara mengikuti pematang sawah sampai pada TK 33.05.23.2009-23.2010-33.06-000 dengan koordinat  $7^{\circ} 44' 47,989''$  LS dan  $109^{\circ} 49' 55,887''$  BT yang terletak pada Simpul batas antara Desa Bonjokkidul dan Bonjoklor Kecamatan Bonorowo Kabupaten Kebumen dengan Kabupaten Purworejo.
- d. Penetapan Batas Desa pada segmen Desa Bonjoklor dengan Desa Bonorowo Kecamatan Bonorowo adalah:
1. dimulai dari TK 33.05.23.2007-23.2009-23.2010-000 dengan koordinat  $7^{\circ} 44' 55.029''$  LS dan  $109^{\circ} 48' 24.547''$  BT yang merupakan Simpul batas antara Desa Bonorowo, Desa Bonjokkidul, dan Desa Bonjoklor Kecamatan Bonorowo; dan
  2. dari TK 33.05.23.2007-23.2009-23.2010-000 dilanjutkan mengarah ke barat mengikuti tanggul sebelah utara saluran irigasi Dukuh Tukusari (Bonorowo) sampai pada TK 33.05.08.2020-23.2007-23.2010-000 dengan koordinat  $7^{\circ} 44' 55.147''$  LS dan  $109^{\circ} 48' 23.155''$  BT yang terletak pada Simpul batas antara Desa Ngabean Kecamatan Mirit dengan Desa Bonorowo dan Desa Bonjoklor Kecamatan Bonorowo.
- e. Penetapan Batas Desa pada segmen Desa Bonjoklor Kecamatan Bonorowo dengan Desa Ngabean Kecamatan Mirit adalah:
1. dimulai dari TK 33.05.08.2020-23.2007-23.2010-000 dengan koordinat  $7^{\circ} 44' 55,147''$  LS dan  $109^{\circ} 48' 23,155''$  BT yang merupakan Simpul batas antara Desa Ngabean Kecamatan Mirit dengan Desa Bonorowo dan Desa Bonjoklor Kecamatan Bonorowo;
  2. dari TK 33.05.08.2020-23.2007-23.2010-000 dilanjutkan mengarah ke barat mengikuti tepi sebelah utara saluran irigasi, Sawah Blok Gundo (Bonjoklor) sampai pada TK 33.05.08.2020-23.2010-001 dengan koordinat  $7^{\circ} 44' 54.972''$  LS dan  $109^{\circ} 48' 19.699''$  BT yang terletak pada pematang sawah;
  3. TK 33.05.08.2020-23.2010-001 dilanjutkan mengarah ke utara mengikuti pematang sawah, Sawah Blok Gundo (Bonjoklor) sampai pada TK 33.05.08.2020-23.2010-002 dengan koordinat  $7^{\circ} 44' 54.595''$  LS dan  $109^{\circ} 48' 19.701''$  BT yang terletak pada pematang sawah;
  4. TK 33.05.08.2020-23.2010-002 dilanjutkan mengarah ke barat mengikuti pematang sawah, Sawah Blok Gundo (Bonjoklor) sampai pada TK 33.05.08.2020-23.2010-003 dengan koordinat  $7^{\circ} 44' 54.406''$  LS dan  $109^{\circ} 48' 18.328''$  BT yang terletak pada saluran irigasi;
  5. TK 33.05.08.2020-23.2010-003 dilanjutkan mengarah ke barat laut melewati saluran irigasi sampai pada TK 33.05.08.2020-23.2010-004 dengan koordinat  $7^{\circ} 44' 54.096''$  LS dan  $109^{\circ} 48' 17.468''$  BT yang terletak pada pematang sawah;
  6. TK 33.05.08.2020-23.2010-004 dilanjutkan mengarah ke barat mengikuti pematang sawah, Si Menir Blok 16 (Desa Ngabean dan Desa Bonjoklor) sampai pada TK 33.05.08.2020-23.2010-005 dengan koordinat  $7^{\circ} 44' 54.026''$  LS dan  $109^{\circ} 48' 15.866''$  BT yang terletak pada pematang sawah;

7. TK 33.05.08.2020-23.2010-005 dilanjutkan mengarah ke barat laut mengikuti pematang sawah sampai pada TK 33.05.08.2020-23.2010-006 dengan koordinat  $7^{\circ} 44' 53.571''$  LS dan  $109^{\circ} 48' 13.008''$  BT yang terletak pada pematang sawah;
8. TK 33.05.08.2020-23.2010-006 dilanjutkan mengarah ke timur laut mengikuti pematang sawah sampai pada TK 33.05.08.2020-23.2010-007 dengan koordinat  $7^{\circ} 44' 53.009''$  LS dan  $109^{\circ} 48' 13.120''$  BT yang terletak pada pematang sawah;
9. TK 33.05.08.2020-23.2010-007 dilanjutkan mengarah ke barat mengikuti pematang sawah sampai pada TK 33.05.08.2020-23.2010-008 dengan koordinat  $7^{\circ} 44' 52.783''$  LS dan  $109^{\circ} 48' 11.466''$  BT yang terletak pada pematang sawah;
10. TK 33.05.08.2020-23.2010-008 dilanjutkan mengarah ke utara mengikuti pematang sawah sampai pada TK 33.05.08.2020-23.2010-009 dengan koordinat  $7^{\circ} 44' 46.446''$  LS dan  $109^{\circ} 48' 11.812''$  BT yang terletak pada pematang sawah;
11. TK 33.05.08.2020-23.2010-009 dilanjutkan mengarah ke barat laut mengikuti pematang sawah sampai pada TK 33.05.08.2020-23.2010-010 dengan koordinat  $7^{\circ} 44' 46.240''$  LS dan  $109^{\circ} 48' 11.376''$  BT yang terletak pada pematang sawah;
12. TK 33.05.08.2020-23.2010-010 dilanjutkan mengarah ke utara mengikuti pematang sawah sampai pada TK 33.05.08.2020-23.2010-011 dengan koordinat  $7^{\circ} 44' 44.569''$  LS dan  $109^{\circ} 48' 11.516''$  BT yang terletak pada pematang sawah;
13. TK 33.05.08.2020-23.2010-011 dilanjutkan mengarah ke barat mengikuti pematang sawah sampai pada TK 33.05.08.2020-23.2010-012 dengan koordinat  $7^{\circ} 44' 44.385''$  LS dan  $109^{\circ} 48' 9.830''$  BT yang terletak pada pematang sawah;
14. TK 33.05.08.2020-23.2010-012 dilanjutkan mengarah ke barat laut mengikuti pematang sawah sampai pada TK 33.05.08.2020-23.2010-013 dengan koordinat  $7^{\circ} 44' 42.493''$  LS dan  $109^{\circ} 48' 9.308''$  BT yang terletak pada pematang sawah;
15. TK 33.05.08.2020-23.2010-013 dilanjutkan mengarah ke barat mengikuti pematang sawah sampai pada TK 33.05.08.2020-23.2010-014 dengan koordinat  $7^{\circ} 44' 42.431''$  LS dan  $109^{\circ} 48' 8.492''$  BT yang terletak pada pematang sawah;
16. TK 33.05.08.2020-23.2010-014 dilanjutkan mengarah ke utara mengikuti pematang sawah sampai pada TK 33.05.08.2020-23.2010-015 dengan koordinat  $7^{\circ} 44' 39.681''$  LS dan  $109^{\circ} 48' 8.622''$  BT yang terletak pada pematang sawah;
17. TK 33.05.08.2020-23.2010-015 dilanjutkan mengarah ke utara mengikuti pematang sawah sampai pada TK 33.05.08.2020-23.2010-016 dengan koordinat  $7^{\circ} 44' 29.833''$  LS dan  $109^{\circ} 48' 9.321''$  BT yang terletak pada tepi sebelah timur jembatan;

18. TK 33.05.08.2020-23.2010-016 dilanjutkan mengarah ke timur laut melewati saluran irigasi sampai pada TK 33.05.08.2020-23.2010-017 dengan koordinat  $7^{\circ} 44' 29.482''$  LS dan  $109^{\circ} 48' 9.384''$  BT yang terletak pada tepi sebelah timur laut saluran irigasi;
19. TK 33.05.08.2020-23.2010-017 dilanjutkan mengarah ke barat laut mengikuti tepi sebelah timur saluran irigasi sampai pada TK 33.05.08.2020-23.2010-018 dengan koordinat  $7^{\circ} 44' 26.755''$  LS dan  $109^{\circ} 48' 8.846''$  BT yang terletak pada tepi sebelah barat jalan desa;
20. TK 33.05.08.2020-23.2010-018 dilanjutkan mengarah ke utara mengikuti tepi sebelah timur saluran irigasi sampai pada TK 33.05.08.2020-23.2010-019 dengan koordinat  $7^{\circ} 44' 21.757''$  LS dan  $109^{\circ} 48' 8.941''$  BT yang terletak pada tepi sebelah timur jalan lingkungan;
21. TK 33.05.08.2020-23.2010-019 dilanjutkan mengarah ke timur laut mengikuti tepi sebelah timur saluran irigasi kurang lebih 15 m, lalu melewati saluran irigasi sampai pada TK 33.05.08.2020-23.2010-020 dengan koordinat  $7^{\circ} 44' 21.226''$  LS dan  $109^{\circ} 48' 9.485''$  BT yang terletak pada tepi sebelah barat saluran irigasi;
22. TK 33.05.08.2020-23.2010-020 dilanjutkan mengarah ke utara mengikuti pematang sawah sampai pada TK 33.05.08.2020-23.2010-021 dengan koordinat  $7^{\circ} 44' 20.524''$  LS dan  $109^{\circ} 48' 9.507''$  BT yang terletak pada pematang sawah;
23. TK 33.05.08.2020-23.2010-021 dilanjutkan mengarah ke tenggara mengikuti pematang sawah sampai pada TK 33.05.08.2020-23.2010-022 dengan koordinat  $7^{\circ} 44' 20.696''$  LS dan  $109^{\circ} 48' 10.802''$  BT yang terletak pada jalan lingkungan
24. TK 33.05.08.2020-23.2010-022 dilanjutkan mengarah ke utara mengikuti pematang sawah sampai pada TK 33.05.08.2020-23.2010-023 dengan koordinat  $7^{\circ} 44' 18.735''$  LS dan  $109^{\circ} 48' 11.062''$  BT yang terletak pada pematang sawah;
25. TK 33.05.08.2020-23.2010-023 dilanjutkan mengarah ke barat laut mengikuti pematang sawah sampai pada TK 33.05.08.2020-23.2010-024 dengan koordinat  $7^{\circ} 44' 18.609''$  LS dan  $109^{\circ} 48' 10.736''$  BT yang terletak pada pematang sawah;
26. TK 33.05.08.2020-23.2010-024 dilanjutkan mengarah ke utara mengikuti pematang sawah sampai pada TK 33.05.08.2020-23.2010-025 dengan koordinat  $7^{\circ} 44' 15.541''$  LS dan  $109^{\circ} 48' 11.141''$  BT yang terletak pada tepi sebelah selatan saluran irigasi;
27. TK 33.05.08.2020-23.2010-025 dilanjutkan mengarah ke barat laut melewati saluran irigasi sampai pada TK 33.05.08.2020-23.2010-026 dengan koordinat  $7^{\circ} 44' 15.460''$  LS dan  $109^{\circ} 48' 11.070''$  BT yang terletak pada tepi sebelah timur saluran irigasi; dan

28. TK 33.05.08.2020-23.2010-026 dilanjutkan mengarah ke utara mengikuti tepi sebelah timur saluran irigasi sampai pada TK 33.05.08.2020-09.2002.23.2010-000 dengan koordinat  $7^{\circ} 44' 15.401''$  LS dan  $109^{\circ} 48' 11.052''$  BT yang terletak pada Simpul batas antara Desa Ngabean Kecamatan Mirit, dengan Desa Prembun Kecamatan Prembun dan Desa Bonjoklor Kecamatan Bonorowo.
- f. Penetapan Batas Desa pada segmen Desa Bonjoklor Kecamatan Bonorowo dengan Desa Prembun Kecamatan Prembun adalah:
1. dimulai dari TK 33.05.09.2002-23.2010-23.2011-000 dengan koordinat  $7^{\circ} 44' 2.168''$  LS dan  $109^{\circ} 48' 26.785''$  BT yang merupakan Simpul Batas antara Desa Prembun Kecamatan Prembun dengan Desa Bonjoklor dan Desa Mrentul Kecamatan Bonorowo;
  2. dari TK 33.05.09.2002-23.2010-23.2011-000 dilanjutkan mengarah ke tenggara menyusuri sisi barat tanggul saluran air/sungai sampai pada TK 33.05.09.2002-23.2010-001 dengan koordinat  $7^{\circ} 44' 5.921''$  LS dan  $109^{\circ} 48' 27.208''$  BT yang terletak pada kebun;
  3. TK 33.05.09.2002-23.2010-001 dilanjutkan mengarah ke barat daya melewati kebun sampai pada TK 33.05.09.2002-23.2010-002 dengan koordinat  $7^{\circ} 44' 6.078''$  LS dan  $109^{\circ} 48' 26.352''$  BT yang terletak pada pematang sawah;
  4. TK 33.05.09.2002-23.2010-002 dilanjutkan mengarah ke barat mengikuti pematang sawah kurang lebih 73 meter, lalu ke arah selatan kurang lebih 190 meter sampai pada TK 33.05.09.2002-23.2010-003 dengan koordinat  $7^{\circ} 44' 12.182''$  LS dan  $109^{\circ} 48' 24.118''$  BT yang terletak pada saluran irigasi;
  5. TK 33.05.09.2002-23.2010-003 dilanjutkan mengarah ke barat laut menyusuri as saluran irigasi sampai pada TK 33.05.09.2002-23.2010-004 dengan koordinat  $7^{\circ} 44' 11.884''$  LS dan  $109^{\circ} 48' 20.781''$  BT yang terletak pada pematang sawah;
  6. TK 33.05.09.2002-23.2010-004 dilanjutkan mengarah ke barat laut mengikuti pematang sawah sampai pada TK 33.05.09.2002-23.2010-005 dengan koordinat  $7^{\circ} 44' 11.578''$  LS dan  $109^{\circ} 48' 17.467''$  BT yang terletak pada Jalan Desa Prembun-Bonjoklor;
  7. TK 33.05.09.2002-23.2010-005 dilanjutkan mengarah ke barat mengikuti as Jalan Desa Prembun-Bonjoklor sampai pada TK 33.05.09.2002-23.2010-006 dengan koordinat  $7^{\circ} 44' 11.940''$  LS dan  $109^{\circ} 48' 13.681''$  BT yang terletak pada Sungai Irigasi Prembun; dan
  8. TK 33.05.09.2002-23.2010-006 dilanjutkan mengarah ke barat daya menyusuri tepi sisi timur Sungai Irigasi Prembun sampai pada TK 33.05.08.2020-09.2002-23.2010-000 dengan koordinat  $7^{\circ} 44' 15.401''$  LS dan  $109^{\circ} 48' 11.052''$  BT yang terletak pada Simpul Batas antara Desa Ngabean Kecamatan Mirit, Desa Prembun Kecamatan Prembun, dan Desa Bonjoklor Kecamatan Bonorowo.

Bagian Kesebelas  
Penetapan dan Penegasan Batas Desa Mrentul

Pasal 24

Penetapan dan Penegasan Batas Desa Mrentul Kecamatan Bonorowo sebagaimana dimaksud dalam Pasal 3 huruf k memiliki batas-batas sebagai berikut:

- a. Batas sebelah Utara : Desa Kabekelan dan Desa Tunggalroso Kecamatan Prembun
- b. Batas sebelah Timur : Kabupaten Purworejo
- c. Batas sebelah Selatan : Desa Bonjoklor Kecamatan Bonorowo
- d. Batas sebelah Barat : Desa Prembun Kecamatan Prembun

Pasal 25

Penetapan dan Penegasan Batas Desa Mrentul Kecamatan Bonorowo sebagaimana dimaksud dalam Pasal 24 sebagai berikut:

- a. Penetapan Batas Desa pada segmen Desa Mrentul Kecamatan Bonorowo dengan Desa Kabekelan Kecamatan Prembun adalah:
  1. dimulai dari TK 33.05.09.2003-09.2004-23.2011-000 dengan koordinat 7° 43' 31.099" LS dan 109° 49' 6.630" BT yang merupakan Simpul Batas antara Desa Kabekelan dan Desa Tunggalroso Kecamatan Prembun dengan Desa Mrentul Kecamatan Bonorowo;
  2. dari TK 33.05.09.2003-09.2004-23.2011-000 dilanjutkan mengarah ke barat daya mengikuti pematang sawah sampai pada TK 33.05.09.2003-23.2011-001 dengan koordinat 7° 43' 31.892" LS dan 109° 48' 46.241" BT yang terletak pada sawah;
  3. TK 33.05.09.2003-23.2011-001 dilanjutkan mengarah ke tenggara mengikuti pematang sawah sampai pada TK 33.05.09.2003-23.2011-002 dengan koordinat 7° 43' 38.485" LS dan 109° 48' 47.412" BT yang terletak pada sawah;
  4. TK 33.05.09.2003-23.2011-002 dilanjutkan mengarah ke barat mengikuti pematang sawah sampai pada TK 33.05.09.2003-23.2011-003 dengan koordinat 7° 43' 38.533" LS dan 109° 48' 46.653" BT yang terletak pada sawah;
  5. TK 33.05.09.2003-23.2011-003 dilanjutkan mengarah ke selatan mengikuti pematang sawah sampai pada TK 33.05.09.2003-23.2011-004 dengan koordinat 7° 43' 39.240" LS dan 109° 48' 46.623" BT yang terletak pada Jalan Kabekelan Mrentul;
  6. TK 33.05.09.2003-23.2011-004 dilanjutkan mengarah ke barat menyusuri as Jalan Kabekelan Mrentul sampai pada TK 33.05.09.2003-23.2011-005 dengan koordinat 7° 43' 39.368" LS dan 109° 48' 41.124" BT yang terletak pada Jalan Kabekelan Mrentul;
  7. TK 33.05.09.2003-23.2011-005 dilanjutkan mengarah ke barat daya melewati kebun sampai pada TK 33.05.09.2003-23.2011-006 dengan koordinat 7° 43' 42.999" LS dan 109° 48' 40.734" BT yang terletak pada saluran air;

8. TK 33.05.09.2003-23.2011-006 dilanjutkan mengarah ke barat daya menyusuri as saluran air sampai pada TK 33.05.09.2003-23.2011-007 dengan koordinat  $7^{\circ} 43' 40.242''$  LS dan  $109^{\circ} 48' 31.268''$  BT yang terletak pada saluran irigasi;
9. TK 33.05.09.2003-23.2011-007 dilanjutkan mengarah ke utara mengikuti tepi Batas antara kebun dan sawah sampai pada TK 33.05.09.2003-23.2011-008 dengan koordinat  $7^{\circ} 43' 37.421''$  LS dan  $109^{\circ} 48' 29.955''$  BT yang terletak pada ujung Batas antara kebun dan sawah;
10. TK 33.05.09.2003-23.2011-008 dilanjutkan mengarah ke barat daya mengikuti pematang sawah sampai pada TK 33.05.09.2003-23.2011-009 dengan koordinat  $7^{\circ} 43' 37.946''$  LS dan  $109^{\circ} 48' 29.658''$  BT yang terletak pada sawah;
11. TK 33.05.09.2003-23.2011-009 dilanjutkan mengarah ke barat daya mengikuti pematang sawah sampai pada TK 33.05.09.2003-23.2011-010 dengan koordinat  $7^{\circ} 43' 38.006''$  LS dan  $109^{\circ} 48' 26.380''$  BT yang terletak pada Jalan Raya Bonjok Lor;
12. TK 33.05.09.2003-23.2011-010 dilanjutkan mengarah ke utara mengikuti tepi barat Jalan Raya Bonjok Lor sampai pada TK 33.05.09.2003-23.2011-011 dengan koordinat  $7^{\circ} 43' 32.289''$  LS dan  $109^{\circ} 48' 26.392''$  BT yang terletak pada Jalan Raya Bonjok Lor;
13. TK 33.05.09.2003-23.2011-011 dilanjutkan mengarah ke barat laut mengikuti pematang sawah sampai pada TK 33.05.09.2003-23.2011-012 dengan koordinat  $7^{\circ} 43' 31.964''$  LS dan  $109^{\circ} 48' 23.409''$  BT yang terletak pada sawah;
14. TK 33.05.09.2003-23.2011-012 dilanjutkan mengarah ke selatan mengikuti pematang sawah sampai pada TK 33.05.09.2003-23.2011-013 dengan koordinat  $7^{\circ} 43' 32.893''$  LS dan  $109^{\circ} 48' 23.231''$  BT yang terletak pada sawah;
15. TK 33.05.09.2003-23.2011-013 dilanjutkan mengarah ke barat mengikuti pematang sawah sampai pada TK 33.05.09.2003-23.2011-014 dengan koordinat  $7^{\circ} 43' 33.087''$  LS dan  $109^{\circ} 48' 18.931''$  BT yang terletak pada sawah;
16. TK 33.05.09.2003-23.2011-014 dilanjutkan mengarah ke barat melewati tepi Batas kebun dengan sawah sampai pada TK 33.05.09.2003-23.2011-015 dengan koordinat  $7^{\circ} 43' 33.832''$  LS dan  $109^{\circ} 48' 13.013''$  BT yang terletak pada Jalan Punokawan; dan
17. TK 33.05.09.2003-23.2011-015 dilanjutkan mengarah ke barat laut melewati pekarangan sampai pada TK 33.05.09.2002-09.2003-23.2011-000 dengan koordinat  $7^{\circ} 43' 33.793''$  LS dan  $109^{\circ} 48' 9.785''$  BT yang terletak pada Simpul Batas antara Desa Prembun dan Desa Kabekelan Kecamatan Prembun, dengan Desa Mrentul Kecamatan Bonorowo.

- b. Penetapan Batas Desa pada segmen Desa Mrentul Kecamatan Bonorowo dengan Desa Tunggalroso Kecamatan Prembun adalah:
1. dimulai dari TK 33.05.09.2003-09.2004-23.2011-000 dengan koordinat  $7^{\circ} 43' 31.099''$  LS dan  $109^{\circ} 49' 6.630''$  BT yang merupakan Simpul batas antara Desa Kabekelan dan Desa Tunggalroso Kecamatan Prembun dengan Desa Mrentul Kecamatan Bonorowo;
  2. dari TK 33.05.09.2003-09.2004-23.2011-000 dilanjutkan mengarah ke selatan mengikuti pematang sawah kurang lebih 30 meter, lalu ke arah tenggara kurang lebih 77 meter, lalu ke arah barat daya kurang lebih 28 meter sampai pada TK 33.05.09.2004-23.2011-001 dengan koordinat  $7^{\circ} 43' 34.147''$  LS dan  $109^{\circ} 49' 8.751''$  BT yang terletak pada pematang sawah;
  3. TK 33.05.09.2004-23.2011-001 dilanjutkan mengarah ke tenggara mengikuti pematang sawah kurang lebih 171 meter, lalu ke arah selatan kurang lebih 54 meter, lalu ke arah tenggara kurang lebih 23 meter sampai pada TK 33.05.09.2004-23.2011-002 dengan koordinat  $7^{\circ} 43' 39.037''$  LS dan  $109^{\circ} 49' 14.292''$  BT yang terletak pada kebun;
  4. TK 33.05.09.2004-23.2011-002 dilanjutkan mengarah ke tenggara melewati kebun kurang lebih 23 meter, lalu ke arah barat daya kurang lebih 102 meter sampai pada TK 33.05.09.2004-23.2011-003 dengan koordinat  $7^{\circ} 43' 42.526''$  LS dan  $109^{\circ} 49' 14.365''$  BT yang terletak pada pematang sawah;
  5. TK 33.05.09.2004-23.2011-003 dilanjutkan mengarah ke barat daya mengikuti pematang sawah kurang lebih 265 meter, lalu ke arah tenggara kurang lebih 298 meter sampai pada TK 33.05.09.2004-23.2011-004 dengan koordinat  $7^{\circ} 43' 55.471''$  LS dan  $109^{\circ} 49' 21.315''$  BT yang terletak pada Jalan Desa Tunggalroso-Mrentu;
  6. TK 33.05.09.2004-23.2011-004 dilanjutkan mengarah ke tenggara mengikuti pematang sawah kurang lebih 325 meter, lalu ke arah selatan kurang lebih 122 meter, lalu ke arah timur kurang lebih 195 meter sampai pada TK 33.05.09.2004-23.2011-005 dengan koordinat  $7^{\circ} 44' 6.780''$  LS dan  $109^{\circ} 49' 35.774''$  BT yang terletak pada Jalan Desa Tunggalroso; dan
  7. TK 33.05.09.2004-23.2011-005 dilanjutkan mengarah ke timur mengikuti pematang sawah sampai pada TK 33.05.09.2004-23.2011-33.06-000 dengan koordinat  $7^{\circ} 44' 5.406''$  LS dan  $109^{\circ} 49' 54.234''$  BT yang terletak pada Simpul batas antara Desa Tunggalroso Kecamatan Prembun dan Desa Mrentul Kecamatan Bonorowo Kabupaten Kebumen dan Kabupaten Purworejo.
- c. Penetapan Batas Desa pada segmen Desa Mrentul Kecamatan Bonorowo Kabupaten Kebumen dengan Kabupaten Purworejo dijelaskan sesuai dengan ketentuan peraturan perundang-undangan terkait Batas Daerah Kabupaten Kebumen dengan Kabupaten Purworejo Provinsi Jawa Tengah.

d. Penetapan Batas Desa pada segmen Desa Mrentul dengan Desa Bonjoklor Kecamatan Bonorowo adalah:

1. dimulai dari TK 33.05.09.2002-23.2010-23.2011-000 dengan koordinat  $7^{\circ} 44' 2,168''$  LS dan  $109^{\circ} 48' 26,785''$  BT yang merupakan Simpul batas antara Desa Prembun Kecamatan Prembun, dengan Desa Bonjoklor dan Desa Mrentul Kecamatan Bonorowo;
2. dari TK 33.05.09.2002-23.2010-23.2011-000 dilanjutkan mengarah ke timur mengikuti tepi sebelah utara rumah sampai pada TK 33.05.23.2010-23.2011-001 dengan koordinat  $7^{\circ} 44' 3,713''$  LS dan  $109^{\circ} 48' 27,753''$  BT yang terletak pada belakang rumah, sebelah barat makam;
3. TK 33.05.23.2010-23.2011-001 dilanjutkan mengarah ke selatan mengikuti tepi sebelah timur rumah sampai pada TK 33.05.23.2010-23.2011-002 dengan koordinat  $7^{\circ} 44' 4,562''$  LS dan  $109^{\circ} 48' 27,868''$  BT yang terletak pada batas antara rumah dan pekarangan;
4. TK 33.05.23.2010-23.2011-002 dilanjutkan mengarah ke timur laut melewati pekarangan dan jalan lingkungan sampai pada TK 33.05.23.2010-23.2011-003 dengan koordinat  $7^{\circ} 44' 3,491''$  LS dan  $109^{\circ} 48' 32,087''$  BT yang terletak pada tepi jalan lingkungan sebelah selatan;
5. TK 33.05.23.2010-23.2011-003 dilanjutkan mengarah ke tenggara mengikuti tepi sebelah barat daya jalan lingkungan sampai pada TK 33.05.23.2010-23.2011-004 dengan koordinat  $7^{\circ} 44' 4,110''$  LS dan  $109^{\circ} 48' 33,742''$  BT yang terletak pada tepi sebelah barat saluran irigasi;
6. TK 33.05.23.2010-23.2011-004 dilanjutkan mengarah ke tenggara mengikuti tepi sebelah barat daya jalan lingkungan sampai pada TK 33.05.23.2010-23.2011-005 dengan koordinat  $7^{\circ} 44' 5,303''$  LS dan  $109^{\circ} 48' 35,416''$  BT yang terletak pada tepi sebelah barat daya jalan lingkungan;
7. TK 33.05.23.2010-23.2011-005 dilanjutkan mengarah ke tenggara melewati pekarangan sampai pada TK 33.05.23.2010-23.2011-006 dengan koordinat  $7^{\circ} 44' 6,209''$  LS dan  $109^{\circ} 48' 35,905''$  BT yang terletak pada belakang rumah, tepi sebelah barat kandang bebek;
8. TK 33.05.23.2010-23.2011-006 dilanjutkan mengarah ke tenggara mengikuti tepi sebelah barat daya jalan lingkungan sampai pada TK 33.05.23.2010-23.2011-007 dengan koordinat  $7^{\circ} 44' 7,270''$  LS dan  $109^{\circ} 48' 38,377''$  BT yang terletak pada pekarangan;
9. TK 33.05.23.2010-23.2011-007 dilanjutkan mengarah ke tenggara mengikuti tepi sebelah timur laut rumah sampai pada TK 33.05.23.2010-23.2011-008 dengan koordinat  $7^{\circ} 44' 7,997''$  LS dan  $109^{\circ} 48' 38,732''$  BT yang terletak pada tepi sebelah barat saluran irigasi;
10. TK 33.05.23.2010-23.2011-008 dilanjutkan mengarah ke selatan mengikuti sebelah barat saluran irigasi sampai pada TK 33.05.23.2010-23.2011-009 dengan koordinat  $7^{\circ} 44' 10,423''$  LS dan  $109^{\circ} 48' 43,212''$  BT yang terletak pada tepi sebelah selatan saluran irigasi;

11. TK 33.05.23.2010-23.2011-009 dilanjutkan mengarah ke tenggara melewati saluran irigasi sampai pada TK 33.05.23.2010-23.2011-010 dengan koordinat  $7^{\circ} 44' 10,764''$  LS dan  $109^{\circ} 48' 43,642''$  BT yang terletak pada tepi sebelah utara saluran irigasi;
  12. TK 33.05.23.2010-23.2011-010 dilanjutkan mengarah ke tenggara melewati pekarangan sampai pada TK 33.05.23.2010-23.2011-011 dengan koordinat  $7^{\circ} 44' 11,026''$  LS dan  $109^{\circ} 48' 44,721''$  BT yang terletak pada sawah;
  13. TK 33.05.23.2010-23.2011-011 dilanjutkan mengarah ke tenggara mengikuti sebelah utara saluran irigasi sampai pada TK 33.05.23.2010-23.2011-012 dengan koordinat  $7^{\circ} 44' 14,826''$  LS dan  $109^{\circ} 48' 59,616''$  BT yang terletak pada sawah;
  14. TK 33.05.23.2010-23.2011-012 dilanjutkan mengarah ke tenggara mengikuti sebelah utara saluran irigasi sampai pada TK 33.05.23.2010-23.2011-013 dengan koordinat  $7^{\circ} 44' 15,370''$  LS dan  $109^{\circ} 49' 1,116''$  BT yang terletak pada Kali Rowo;
  15. TK 33.05.23.2010-23.2011-013 dilanjutkan mengarah ke tenggara melewati Kali Rowo sampai pada TK 33.05.23.2010-23.2011-014 dengan koordinat  $7^{\circ} 44' 15,456''$  LS dan  $109^{\circ} 49' 1,533''$  BT yang terletak pada tugu sebelah barat sawah;
  16. TK 33.05.23.2010-23.2011-014 dilanjutkan mengarah ke tenggara mengikuti sebelah selatan saluran irigasi dan pematang sawah sampai pada TK 33.05.23.2010-23.2011-015 dengan koordinat  $7^{\circ} 44' 21,583''$  LS dan  $109^{\circ} 49' 35,386''$  BT yang terletak pada tepi pematang sawah sebelah timur;
  17. TK 33.05.23.2010-23.2011-015 dilanjutkan mengarah ke utara mengikuti tepi pematang sawah sebelah timur kurang lebih 61 m, lalu ke sebelah barat kurang lebih 7 m sampai pada TK 33.05.23.2010-23.2011-016 dengan koordinat  $7^{\circ} 44' 19,610''$  LS dan  $109^{\circ} 49' 35,599''$  BT yang terletak pada jalan desa (inspeksi irigasi); dan
  18. TK 33.05.23.2010-23.2011-016 dilanjutkan mengarah ke timur melewati jalan inspeksi irigasi, dan mengikuti pematang sawah (Blok Sawah Siasem untuk Bonjoklor & Mrentul) sampai pada TK 33.05.23.2010-23.2011-33.06-000 dengan koordinat  $7^{\circ} 44' 20,388''$  LS dan  $109^{\circ} 49' 48,499''$  BT yang terletak pada Simpul batas antara Desa Bonjoklor dan Desa Mrentul Kecamatan Bonorowo dengan Kabupaten Purworejo.
- e. Penetapan Batas Desa pada segmen Desa Mrentul Kecamatan Bonorowo dengan Desa Prembun Kecamatan Prembun adalah:
1. dimulai dari TK 33.05.09.2002-09.2003-23.2011-000 dengan koordinat  $7^{\circ} 43' 33,793''$  LS dan  $109^{\circ} 48' 9,785''$  BT yang merupakan Simpul Batas antara Desa Prembun dan Desa Kabekelan Kecamatan Prembun, dengan Desa Mrentul Kecamatan Bonorowo;

2. dari TK 33.05.09.2002-09.2003-23.2011-000 dilanjutkan mengarah ke barat daya melewati permukiman sampai pada TK 33.05.09.2002-23.2011-001 dengan koordinat  $7^{\circ} 43' 37.417''$  LS dan  $109^{\circ} 48' 9.444''$  BT yang terletak pada Jalan Amarta;
3. TK 33.05.09.2002-23.2011-001 dilanjutkan mengarah ke barat mengikuti tepi sisi selatan Jalan Amarta sampai pada TK 33.05.09.2002-23.2011-002 dengan koordinat  $7^{\circ} 43' 37.399''$  LS dan  $109^{\circ} 48' 6.871''$  BT yang terletak pada kebun;
4. TK 33.05.09.2002-23.2011-002 dilanjutkan mengarah ke tenggara melewati kebun kurang lebih 77 meter, lalu ke arah barat daya kurang lebih 32 meter, lalu ke arah tenggara kurang lebih 187 meter sampai pada TK 33.05.09.2002-23.2011-003 dengan koordinat  $7^{\circ} 43' 45.669''$  LS dan  $109^{\circ} 48' 8.688''$  BT yang terletak pada pematang sawah;
5. TK 33.05.09.2002-23.2011-003 dilanjutkan mengarah ke selatan mengikuti pematang sawah sampai pada TK 33.05.09.2002-23.2011-004 dengan koordinat  $7^{\circ} 43' 57.794''$  LS dan  $109^{\circ} 48' 8.445''$  BT yang terletak pada Saluran Irigasi Sekunder Wonocolo;
6. TK 33.05.09.2002-23.2011-004 dilanjutkan mengarah ke tenggara menyusuri Saluran Irigasi Sekunder Wonocolo sampai pada TK 33.05.09.2002-23.2011-005 dengan koordinat  $7^{\circ} 43' 58.953''$  LS dan  $109^{\circ} 48' 26.455''$  BT yang terletak pada tanggul saluran air/sungai; dan
7. TK 33.05.09.2002-23.2011-005 dilanjutkan mengarah ke tenggara menyusuri sisi barat tanggul saluran air/sungai sampai pada TK 33.05.09.2002-23.2010-23.2011-000 dengan koordinat  $7^{\circ} 44' 2.168''$  LS dan  $109^{\circ} 48' 26.785''$  BT yang terletak pada Simpul Batas antara Desa Prembun Kecamatan Prembun dengan Desa Bonjoklor dan Desa Mrentul Kecamatan Bonorowo.

## Bagian Kedua Belas

### Peta Batas Desa

#### Pasal 26

- (1) Peta Batas Desa di Kecamatan Bonorowo sebagaimana dimaksud dalam Pasal 5, Pasal 7, Pasal 9, Pasal 11, Pasal 13, Pasal 15, Pasal 17, Pasal 19, Pasal 21, Pasal 23, dan Pasal 25 tercantum dalam Lampiran I sampai dengan Lampiran XI yang merupakan bagian tidak terpisahkan dari Peraturan Bupati ini; dan
- (2) Besar skala pada Peta Batas Desa terhadap masing-masing Desa tercantum dalam Lampiran I sampai dengan Lampiran XI yang merupakan bagian tidak terpisahkan dari Peraturan Bupati ini.

BAB III  
KETENTUAN PENUTUP

Pasal 27

Peraturan Bupati ini mulai berlaku pada tanggal diundangkan.

Agar setiap orang dapat mengetahuinya, memerintahkan pengundangan Peraturan Bupati ini dengan penempatannya dalam Berita Daerah Kabupaten Kebumen.

Ditetapkan di Kebumen  
pada tanggal 29 April 2024  
BUPATI KEBUMEN,

ttd.

ARIF SUGIYANTO

Diundangkan di Kebumen  
pada tanggal 29 April 2024  
SEKRETARIS DAERAH  
KABUPATEN KEBUMEN,

ttd.

EDI RIAN TO

BERITA DAERAH KABUPATEN KEBUMEN TAHUN 2024 NOMOR 28

Salinan sesuai dengan aslinya  
KEPALA BAGIAN HUKUM  
SEKRETARIAT DAERAH KABUPATEN KEBUMEN,

ttd.

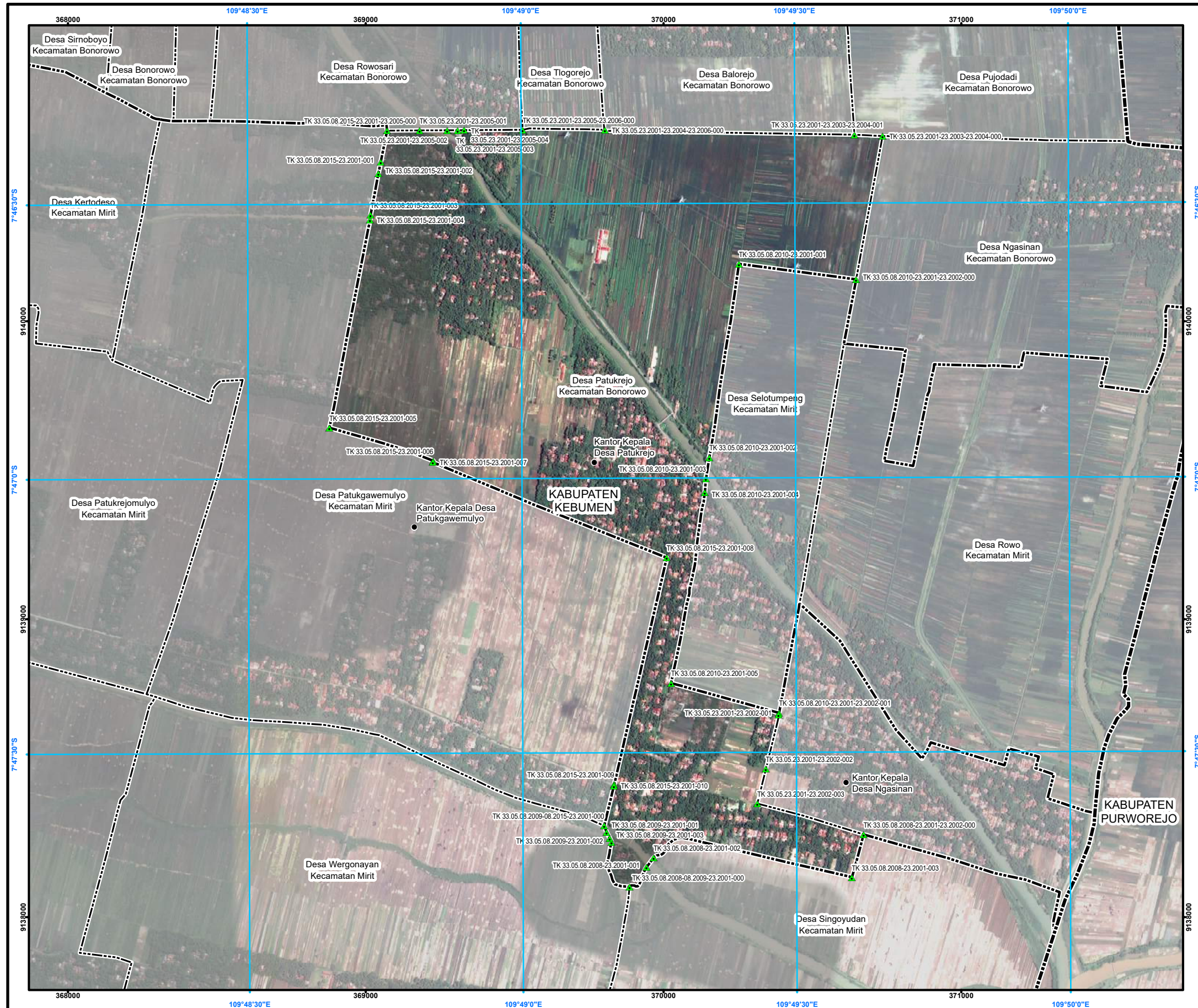
AKHMAD HARUN, S.H.

Pembina Tk. I

NIP 19690809 199803 1 006

LAMPIRAN I  
 PERATURAN BUPATI KEBUMEN  
 NOMOR 28 TAHUN 2024  
 TENTANG  
 PENETAPAN DAN PENEGASAN BATAS DESA DI KECAMATAN BONOROWO KABUPATEN KEBUMEN

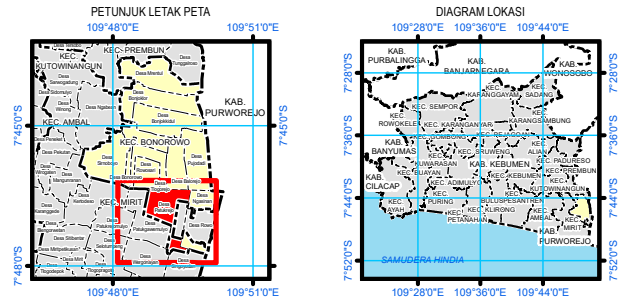
PETA BATAS DESA PATUKREJO KECAMATAN BONOROWO KABUPATEN KEBUMEN



**PETA BATAS DESA**

Kode Wilayah : 33.05.23.001  
**DESA PATUKREJO**  
 KECAMATAN BONOROWO  
 KABUPATEN KEBUMEN  
 PROVINSI JAWA TENGAH

U SKALA 1:14.000  
 0 50 100 200 300 400  
 Meter



Sistem Proyeksi : Transverse Mercator  
 Sistem Grid : Grid Geografi dan Grid Universal Transverse Mercator  
 Datum Horizontal : SRGI 2013

**DIBUAT DAN DITERBITKAN OLEH:**  
 PEMERINTAH KABUPATEN KEBUMEN  
 Jl. HM Sarbini No.22, Kebumen, Bumirejo, Kec. Kebumen,  
 Kabupaten Kebumen, Jawa Tengah  
 Email: [dispermades@kebumenkab.go.id](mailto:dispermades@kebumenkab.go.id) Telp. (0287) 381662  
 © Copyright 2023, All Rights Reserved.  
 © Hak cipta dilindungi oleh Undang-Undang Republik Indonesia

**KETERANGAN**  
 ● Titik Kartometrik  
 ▲ Fasilitas Umum dan Bangunan Lainnya  
 - - - - - Batas Kabupaten/Kota  
 - - - - - Batas Kecamatan  
 - - - - - Batas Desa/Kelurahan

Daftar Titik Kartometrik

NO	TITIK KARTOMETRIK	KOORDINAT GEOGRAFIS		KOORDINAT UTM	
		Bujur	Lintang	X (m)	Y (m)
1	TK 33.05.23.2001-23.2002-003	7° 47' 35,599" LS	109° 49' 25,835" BT	370315,16	913831,16
2	TK 33.05.08.2009-23.2001-003	7° 47' 39,780" LS	109° 49' 9,845" BT	369825,70	9138251,38
3	TK 33.05.08.2009-23.2001-001	7° 47' 38,680" LS	109° 49' 9,293" BT	369808,72	9138285,13
4	TK 33.05.08.2009-23.2001-002	7° 47' 39,353" LS	109° 49' 9,652" BT	369819,76	9138264,47
5	TK 33.05.23.2001-23.2005-001	7° 46' 21,941" LS	109° 48' 49,019" BT	369181,06	9140640,40
6	TK 33.05.23.2001-23.2005-004	7° 46' 21,925" LS	109° 48' 53,999" BT	369330,56	9140641,31
7	TK 33.05.08.2015-23.2001-001	7° 46' 35,361" LS	109° 48' 44,742" BT	369050,32	9140534,98
8	TK 33.05.08.2015-23.2001-002	7° 46' 26,606" LS	109° 48' 44,483" BT	369042,51	9140496,71
9	TK 33.05.08.2015-23.2001-003	7° 46' 31,186" LS	109° 48' 43,611" BT	369016,16	9140355,96
10	TK 33.05.08.2015-23.2001-004	7° 46' 31,701" LS	109° 48' 43,546" BT	369014,24	9140340,14
11	TK 33.05.08.2015-23.2001-005	7° 46' 54,403" LS	109° 48' 39,031" BT	368877,87	9139642,49
12	TK 33.05.08.2015-23.2001-006	7° 46' 58,045" LS	109° 48' 50,400" BT	369226,46	9139531,57
13	TK 33.05.08.2015-23.2001-008	7° 47' 8,709" LS	109° 49' 15,976" BT	370010,84	9139206,24
14	TK 33.05.08.2015-23.2001-009	7° 47' 33,475" LS	109° 49' 10,149" BT	369834,48	9138445,04
15	TK 33.05.08.2015-23.2001-010	7° 47' 33,616" LS	109° 49' 10,115" BT	369833,46	9138440,74
16	TK 33.05.08.2015-23.2001-007	7° 46' 58,209" LS	109° 48' 50,378" BT	369225,80	9139526,55
17	TK 33.05.23.2001-23.2005-002	7° 46' 21,931" LS	109° 48' 52,048" BT	369273,83	9140640,96
18	TK 33.05.23.2001-23.2005-003	7° 46' 21,927" LS	109° 48' 53,184" BT	369308,64	9140641,17
19	TK 33.05.08.2008-23.2001-001	7° 47' 42,988" LS	109° 49' 13,777" BT	369943,32	9138168,21
20	TK 33.05.08.2008-23.2001-002	7° 47' 41,889" LS	109° 49' 14,446" BT	369966,79	9138199,27
21	TK 33.05.08.2008-23.2001-003	7° 47' 43,684" LS	109° 49' 36,186" BT	370632,93	9138133,70
22	TK 33.05.08.2010-23.2001-005	7° 47' 22,401" LS	109° 49' 16,412" BT	370025,39	9138785,72
23	TK 33.05.08.2010-23.2001-004	7° 47' 1,611" LS	109° 49' 20,176" BT	370138,91	9139424,61
24	TK 33.05.08.2010-23.2001-002	7° 46' 57,765" LS	109° 49' 20,679" BT	370153,97	9139542,78
25	TK 33.05.08.2010-23.2001-001	7° 46' 36,617" LS	109° 49' 23,981" BT	370253,24	9140192,62
26	TK 33.05.08.2010-23.2001-003	7° 47' 0,065" LS	109° 49' 20,301" BT	370142,59	9139472,11
27	TK 33.05.08.2010-23.2001-23.2002-000	7° 46' 38,373" LS	109° 49' 36,820" BT	370646,78	9140139,78
28	TK 33.05.08.2008-23.2001-23.2002-000	7° 47' 39,000" LS	109° 49' 37,475" BT	370672,01	9138277,69
29	TK 33.05.23.2001-23.2003-23.2004-001	7° 46' 22,542" LS	109° 49' 36,676" BT	370641,02	9140626,01
30	TK 33.05.23.2001-23.2003-23.2004-002	7° 46' 22,692" LS	109° 49' 39,761" BT	370735,54	9140621,64
31	TK 33.05.08.2009-08.2015-23.2001-000	7° 47' 37,968" LS	109° 49' 9,038" BT	369900,83	9138306,95
32	TK 33.05.23.2001-23.2005-23.2006-000	7° 46' 21,904" LS	109° 49' 0,316" BT	369927,13	9140642,50
33	TK 33.05.23.2001-23.2004-23.2006-000	7° 46' 21,927" LS	109° 49' 9,327" BT	369903,15	9140642,56
34	TK 33.05.08.2008-08.2009-23.2001-000	7° 47' 44,661" LS	109° 49' 11,801" BT	369886,04	9138101,61
35	TK 33.05.08.2010-23.2001-23.2002-001	7° 47' 25,694" LS	109° 49' 28,250" BT	370388,29	9138685,58
36	TK 33.05.08.2015-23.2001-23.2005-000	7° 46' 21,953" LS	109° 48' 45,450" BT	369071,71	9140639,73
37	TK 33.05.23.2001-23.2002-001	7° 47' 25,908" LS	109° 49' 28,192" BT	370386,52	9138679,03
38	TK 33.05.23.2001-23.2002-002	7° 47' 31,815" LS	109° 49' 26,787" BT	370343,98	9138497,46

Sumber Peta : - Citra Tegak Satelit Resolusi Sangat Tinggi Tahun Akuisisi 2013-2015 dengan resolusi spasial 0.5 meter – Badan Informasi Geospasial  
 - Citra Satelit Resolusi Tinggi (Google Online Service Map) Tahun Unduh 2022  
 - Data batas wilayah administrasi desa/kelurahan hasil kegiatan Penetapan dan Penegasan Batas Desa Kabupaten Kebumen Tahun 2023  
 - Data batas desa/kelurahan hasil delineasi secara kartometrik tanpa kesepakatan tahun 2019 - Pusat Pemetaan Batas Wilayah  
 - Data batas wilayah administrasi kabupaten/kota

Riwayat Peta : Peta ini dibuat berdasarkan hasil penggambaran batas yang dilakukan dengan kesepakatan antar Kepala Desa / Lurah dan diketahui oleh Tim Penetapan dan Penegasan Batas Desa tingkat Kabupaten Kebumen

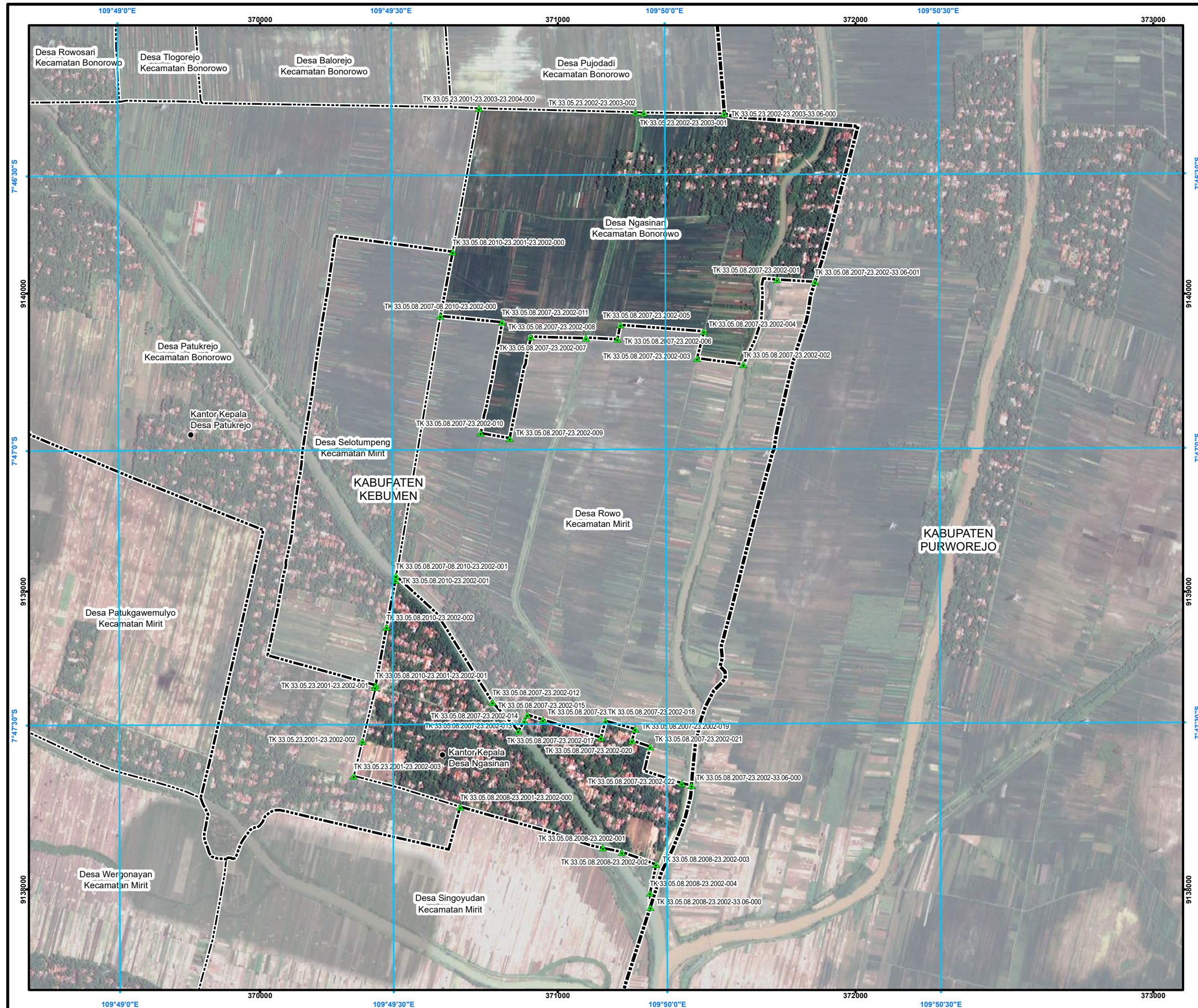
BUPATI KEBUMEN,

ttd.

ARIF SUGIYANTO

LAMPIRAN II  
 PERATURAN BUPATI KEBUMEN  
 NOMOR 28 TAHUN 2024  
 TENTANG  
 PENETAPAN DAN PENEGASAN BATAS DESA DI KECAMATAN BONOROWO KABUPATEN KEBUMEN

PETA BATAS DESA NGASINAN KECAMATAN BONOROWO KABUPATEN KEBUMEN

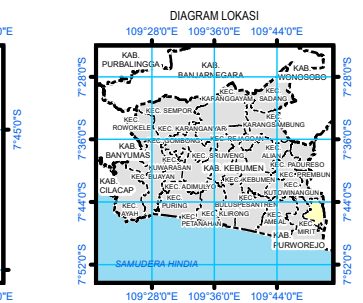
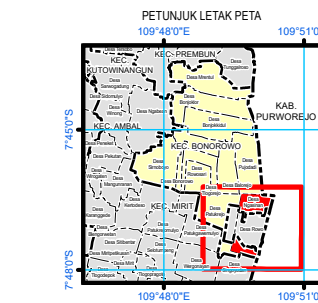


**PETA BATAS DESA**

Kode Wilayah : 33.05.23.2002

**DESA NGASINAN**  
 KECAMATAN BONOROWO  
 KABUPATEN KEBUMEN  
 PROVINSI JAWA TENGAH

U SKALA 1:14.000



Sistem Proyeksi : Transverse Mercator  
 Sistem Grid : Grid Geografi dan Grid Universal Transverse Mercator  
 Datum Horizontal : SRGI 2013



DIBUAT DAN DITERBITKAN OLEH:  
 PEMERINTAH KABUPATEN KEBUMEN  
 Jl. HM Sarbini No.22, Kebumen, Bumirejo, Kec. Kebumen,  
 Kabupaten Kebumen, Jawa Tengah  
 Email: [dispermades@kebumenkab.go.id](mailto:dispermades@kebumenkab.go.id) Telp. (0287) 381662  
 © Copyright 2023, All Rights Reserved.

© Hak cipta dilindungi oleh Undang-Undang Republik Indonesia

**KETERANGAN**

- Titik Kartometrik
- Fasilitas Umum dan Bangunan Lainnya
- Batas Kabupaten/Kota
- Batas Kecamatan
- Batas Desa/Kelurahan

**Daftar Titik Kartometrik**

NO	TITIK KARTOMETRIK	KOORDINAT GEOGRAFIS		KOORDINAT UTM	
		Lintang	Bujur	X (M)	Y (M)
1	TK 33.05.08.2007-23.2002-008	7° 46' 47.655\"/>			

Sumber Peta : - Citra Tegak Satelit Resolusi Sangat Tinggi Tahun Akuisisi 2013-2015 dengan resolusi spasial 0.5 meter – Badan Informasi Geospasial  
 - Citra Satelit Resolusi Tinggi (Google Online Service Map) Tahun Unduh 2022  
 - Data batas wilayah administrasi desa/kelurahan hasil kegiatan Penetapan dan Penegasan Batas Desa Kabupaten Kebumen Tahun 2023  
 - Data batas desa/kelurahan hasil delineasi secara kartometrik tanpa kesepakatan tahun 2019 - Pusat Pemetaan Batas Wilayah  
 - Data batas wilayah administrasi kabupaten/kota

Riwayat Peta : Peta ini dibuat berdasarkan hasil penggambaran batas yang dilakukan dengan kesepakatan antar Kepala Desa / Lurah dan diketahui oleh Tim Penetapan dan Penegasan Batas Desa tingkat Kabupaten Kebumen

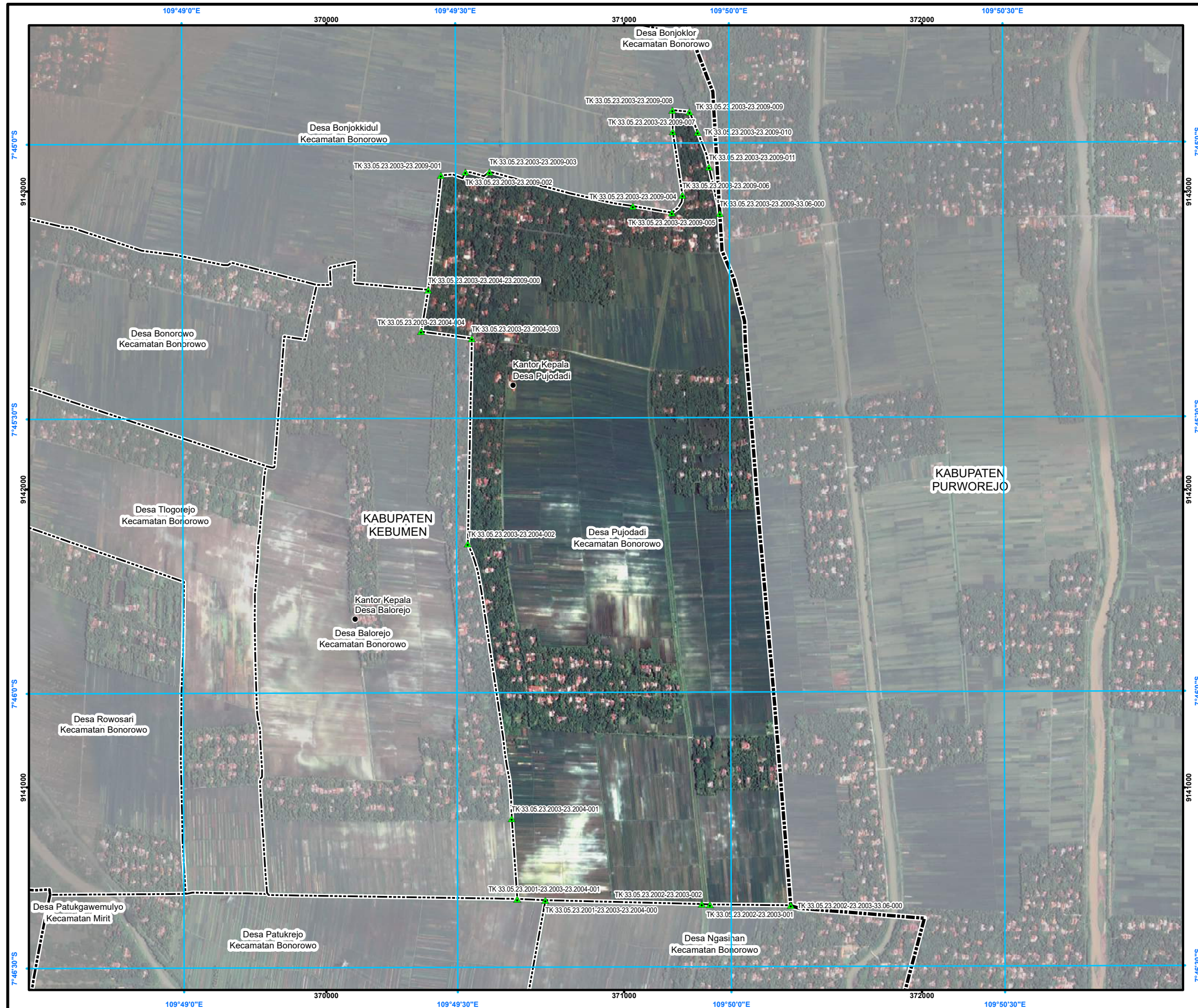
BUPATI KEBUMEN,

ttd.

ARIF SUGIYANTO

LAMPIRAN III  
 PERATURAN BUPATI KEBUMEN  
 NOMOR 28 TAHUN 2024  
 TENTANG  
 PENETAPAN DAN PENEGASAN BATAS DESA DI KECAMATAN BONOROWO KABUPATEN KEBUMEN

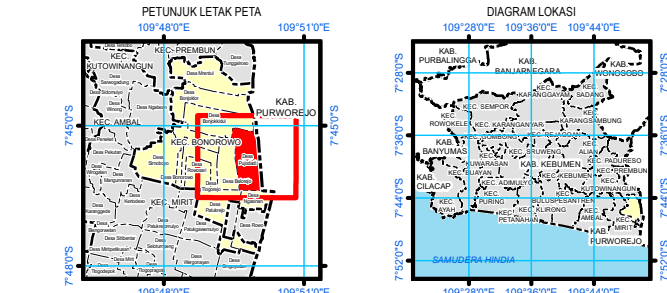
PETA BATAS DESA PUJODADI KECAMATAN BONOROWO KABUPATEN KEBUMEN



**PETA BATAS DESA**

Kode Wilayah : 33.05.23.2003  
**DESA PUJODADI**  
 KECAMATAN BONOROWO  
 KABUPATEN KEBUMEN  
 PROVINSI JAWA TENGAH

U SKALA 1:14.000



Sistem Proyeksi : Transverse Mercator  
 Sistem Grid : Grid Geografi dan Grid Universal Transverse Mercator  
 Datum Horizontal : SRGI 2013

**DIBUAT DAN DITERBITKAN OLEH:**  
 PEMERINTAH KABUPATEN KEBUMEN  
 Jl. HM Sarbini No.22, Kebumen, Bumirejo, Kec. Kebumen,  
 Kabupaten Kebumen, Jawa Tengah  
 Email: [dispermades@kebumenkab.go.id](mailto:dispermades@kebumenkab.go.id) Telp. (0287) 381662  
 © Copyright 2023, All Rights Reserved.  
 © Hak cipta dilindungi oleh Undang-Undang Republik Indonesia

**KETERANGAN**

	Titik Kartometrik		Batas Kabupaten/Kota
	Fasilitas Umum dan Bangunan Lainnya		Batas Kecamatan
			Batas Desa/Kelurahan

Daftar Titik Kartometrik

NO	TITIK KARTOMETRIK	KOORDINAT GEOGRAFIS		KOORDINAT UTM	
		LINTANG	BUJUR	X (M)	Y (M)
1	TK 33.05.23.2003-23.2009-001	7° 45' 3,467" LS	109° 49' 28,527" BT	370384,67	9143054,07
2	TK 33.05.23.2003-23.2009-002	7° 45' 3,104" LS	109° 49' 31,200" BT	370466,51	9143065,45
3	TK 33.05.23.2003-23.2009-003	7° 45' 3,077" LS	109° 49' 33,859" BT	370547,96	9143066,52
4	TK 33.05.23.2003-23.2009-004	7° 45' 6,876" LS	109° 49' 49,567" BT	371029,50	9142951,14
5	TK 33.05.23.2003-23.2009-005	7° 45' 7,606" LS	109° 49' 53,824" BT	371160,00	9142929,08
6	TK 33.05.23.2003-23.2009-006	7° 45' 5,687" LS	109° 49' 54,993" BT	371195,63	9142988,14
7	TK 33.05.23.2003-23.2009-007	7° 44' 58,759" LS	109° 49' 53,953" BT	371163,19	9143200,83
8	TK 33.05.23.2003-23.2009-008	7° 44' 56,401" LS	109° 49' 53,924" BT	371162,11	9143273,25
9	TK 33.05.23.2003-23.2009-009	7° 44' 56,589" LS	109° 49' 55,800" BT	371219,59	9143267,62
10	TK 33.05.23.2003-23.2009-010	7° 44' 58,806" LS	109° 49' 56,673" BT	371246,52	9143199,63
11	TK 33.05.23.2003-23.2009-011	7° 45' 2,622" LS	109° 49' 57,904" BT	371284,56	9143082,52
12	TK 33.05.23.2003-23.2004-002	7° 45' 43,732" LS	109° 49' 31,364" BT	370475,00	9141817,60
13	TK 33.05.23.2002-23.2003-001	7° 46' 23,210" LS	109° 49' 57,809" BT	371288,46	9140607,28
14	TK 33.05.23.2002-23.2003-002	7° 46' 23,158" LS	109° 49' 56,909" BT	371260,90	9140608,78
15	TK 33.05.23.2003-23.2004-001	7° 46' 13,784" LS	109° 49' 36,104" BT	370622,74	9140894,95
16	TK 33.05.23.2003-23.2004-003	7° 45' 21,293" LS	109° 49' 31,864" BT	370488,41	9142506,84
17	TK 33.05.23.2003-23.2004-004	7° 45' 20,532" LS	109° 49' 26,313" BT	370318,27	9142529,75
18	TK 33.05.23.2001-23.2003-23.2004-001	7° 46' 22,542" LS	109° 49' 36,676" BT	370641,02	9140626,01
19	TK 33.05.23.2002-23.2003-33.06-000	7° 46' 23,318" LS	109° 50' 6,651" BT	371559,34	9140604,71
20	TK 33.05.23.2001-23.2003-23.2004-000	7° 46' 22,692" LS	109° 49' 39,761" BT	370735,54	9140621,64
21	TK 33.05.23.2003-23.2004-23.2009-000	7° 45' 15,973" LS	109° 49' 27,099" BT	370341,98	9142669,84
22	TK 33.05.23.2003-23.2009-33.06-000	7° 45' 7,691" LS	109° 49' 59,082" BT	371321,08	9142926,91

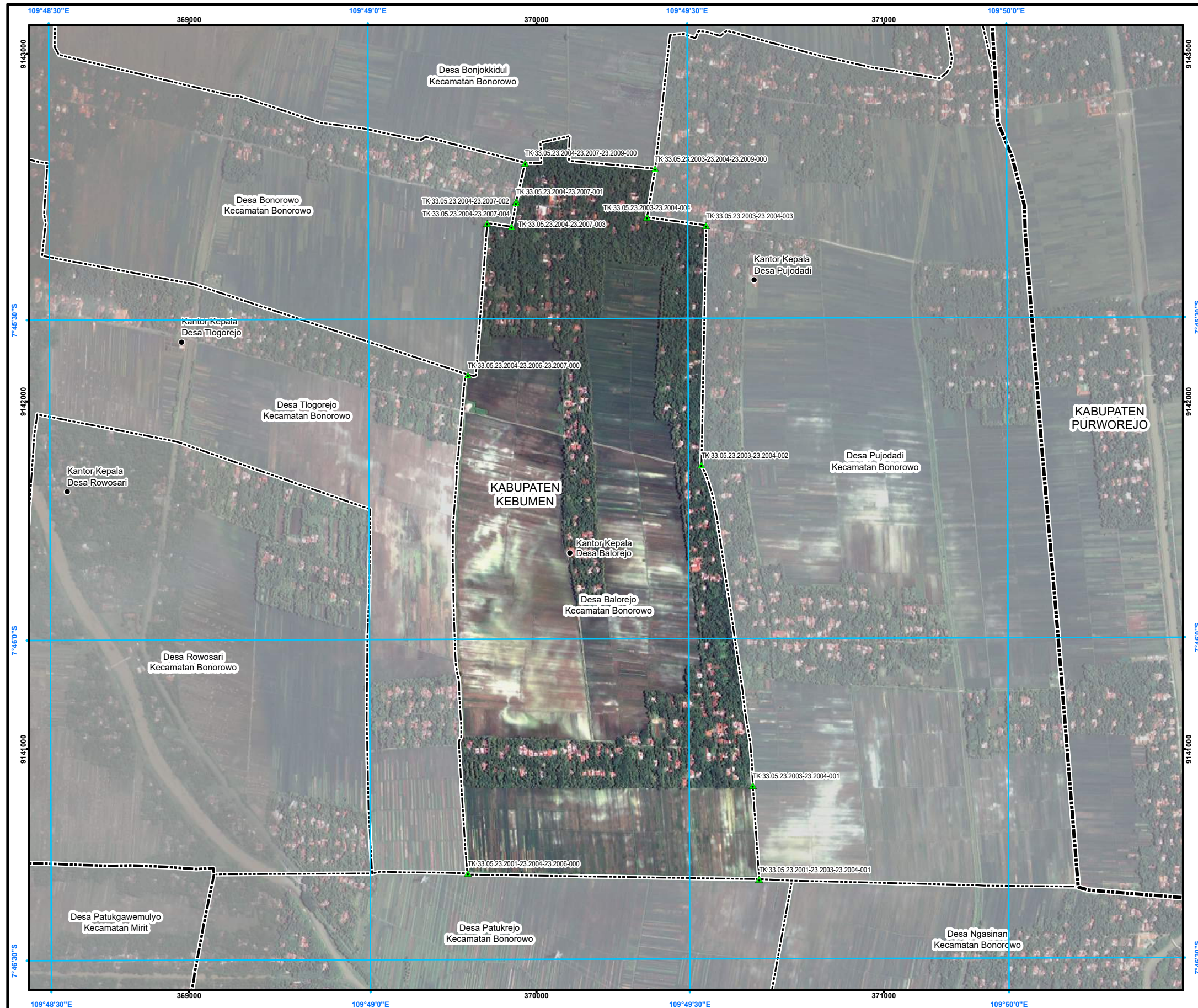
Sumber Peta : - Citra Tegak Satelit Resolusi Sangat Tinggi Tahun Akuisisi 2013-2015 dengan resolusi spasial 0.5 meter – Badan Informasi Geospasial  
 - Citra Satelit Resolusi Tinggi (Google Online Service Map) Tahun Unduh 2022  
 - Data batas wilayah administrasi desa/kelurahan hasil kegiatan Penetapan dan Penegasan Batas Desa Kabupaten Kebumen Tahun 2023  
 - Data batas desa/kelurahan hasil delineasi secara kartometrik tanpa kesepakatan tahun 2019 - Pusat Pemetaan Batas Wilayah  
 - Data batas wilayah administrasi kabupaten/kota

Riwayat Peta : Peta ini dibuat berdasarkan hasil penggambaran batas yang dilakukan dengan kesepakatan antar Kepala Desa / Lurah dan diketahui oleh Tim Penetapan dan Penegasan Batas Desa Tingkat Kabupaten Kebumen

BUPATI KEBUMEN,  
 ttd.  
 ARIF SUGIYANTO

LAMPIRAN IV  
 PERATURAN BUPATI KEBUMEN  
 NOMOR 28 TAHUN 2024  
 TENTANG  
 PENETAPAN DAN PENEGASAN BATAS DESA DI KECAMATAN BONOROWO KABUPATEN KEBUMEN

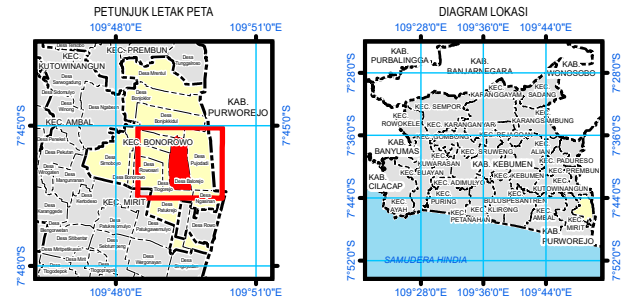
PETA BATAS DESA BALOREJO KECAMATAN BONOROWO KABUPATEN KEBUMEN



## PETA BATAS DESA

Kode Wilayah : 33.05.23.2004  
**DESA BALOREJO**  
 KECAMATAN BONOROWO  
 KABUPATEN KEBUMEN  
 PROVINSI JAWA TENGAH

U SKALA 1:12.000  
 0 50 100 200 300 400  
 Meter



Sistem Proyeksi : Transverse Mercator  
 Sistem Grid : Grid Geografi dan Grid Universal Transverse Mercator  
 Datum Horizontal : SRGI 2013



DIBUAT DAN DITERBITKAN OLEH:  
 PEMERINTAH KABUPATEN KEBUMEN  
 Jl. HM Sarbini No.22, Kebumen, Bumirejo, Kec. Kebumen,  
 Kabupaten Kebumen, Jawa Tengah  
 Email: [dispermades@kebumenkab.go.id](mailto:dispermades@kebumenkab.go.id) Telp. (0287) 381662  
 © Copyright 2023, All Rights Reserved.  
 © Hak cipta dilindungi oleh Undang-Undang Republik Indonesia

**KETERANGAN**

	Titik Kartometrik		Batas Kabupaten/Kota
	Fasilitas Umum dan Bangunan Lainnya		Batas Kecamatan
			Batas Desa/Kelurahan

Daftar Titik Kartometrik

NO	TITIK KARTOMETRIK	KOORDINAT GEOGRAFIS		KOORDINAT UTM	
		LINTANG	Bujur	X (M)	Y (M)
1	TK 33.05.23.2003-23.2004-002	7° 45' 43,732" LS	109° 49' 31,364" BT	370475,00	9141817,60
2	TK 33.05.23.2003-23.2004-001	7° 46' 13,784" LS	109° 49' 36,104" BT	370622,74	9140894,95
3	TK 33.05.23.2003-23.2004-003	7° 45' 21,293" LS	109° 49' 31,864" BT	370488,41	9142506,84
4	TK 33.05.23.2003-23.2004-004	7° 45' 20,532" LS	109° 49' 26,313" BT	370318,27	9142529,75
5	TK 33.05.23.2004-23.2007-004	7° 45' 21,024" LS	109° 49' 11,294" BT	369858,21	9142513,35
6	TK 33.05.23.2004-23.2007-003	7° 45' 21,375" LS	109° 49' 13,583" BT	369928,36	9142502,78
7	TK 33.05.23.2004-23.2007-001	7° 45' 18,985" LS	109° 49' 14,033" BT	369941,95	9142576,22
8	TK 33.05.23.2004-23.2007-002	7° 45' 19,144" LS	109° 49' 13,996" BT	369940,83	9142571,34
9	TK 33.05.23.2004-23.2006-23.2007-000	7° 45' 35,229" LS	109° 49' 9,449" BT	369802,89	9142076,89
10	TK 33.05.23.2004-23.2007-23.2009-000	7° 45' 15,396" LS	109° 49' 14,875" BT	369967,44	9142686,51
11	TK 33.05.23.2001-23.2003-23.2004-001	7° 46' 22,542" LS	109° 49' 36,676" BT	370641,02	9140626,01
12	TK 33.05.23.2003-23.2004-23.2009-000	7° 45' 15,973" LS	109° 49' 27,099" BT	370341,98	9142669,84
13	TK 33.05.23.2001-23.2004-23.2006-000	7° 46' 21,927" LS	109° 49' 9,327" BT	369803,15	9140642,56

Sumber Peta : - Citra Tegak Satelit Resolusi Sangat Tinggi Tahun Akuisisi 2013-2015 dengan resolusi spasial 0.5 meter – Badan Informasi Geospasial  
 - Citra Satelit Resolusi Tinggi (Google Online Service Map) Tahun Unduh 2022  
 - Data batas wilayah administrasi desa/kelurahan hasil kegiatan Penetapan dan Penegasan Batas Desa Kabupaten Kebumen Tahun 2023  
 - Data batas desa/kelurahan hasil delineasi secara kartometrik tanpa kesepakatan tahun 2019 - Pusat Pemetaan Batas Wilayah  
 - Data batas wilayah administrasi kabupaten/kota  
 Riwayat Peta : Peta ini dibuat berdasarkan hasil penggambaran batas yang dilakukan dengan kesepakatan antar Kepala Desa / Lurah dan diketahui oleh Tim Penetapan dan Penegasan Batas Desa Tingkat Kabupaten Kebumen

BUPATI KEBUMEN,  
 ttd.  
 ARIF SUGIYANTO

LAMPIRAN V  
 PERATURAN BUPATI KEBUMEN  
 NOMOR 28 TAHUN 2024  
 TENTANG  
 PENETAPAN DAN PENEGASAN BATAS DESA DI KECAMATAN BONOROWO KABUPATEN KEBUMEN

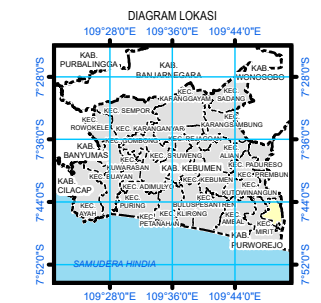
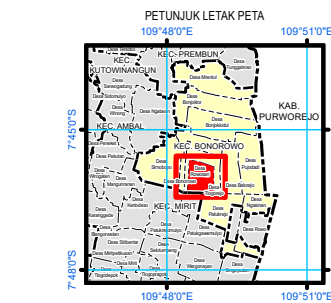
PETA BATAS DESA ROWOSARI KECAMATAN BONOROWO KABUPATEN KEBUMEN



**PETA BATAS DESA**

Kode Wilayah : 33.05.23.2005  
**DESA ROWOSARI**  
 KECAMATAN BONOROWO  
 KABUPATEN KEBUMEN  
 PROVINSI JAWA TENGAH

U SKALA 1:7.000



Sistem Proyeksi : Transverse Mercator  
 Sistem Grid : Grid Geografi dan Grid Universal Transverse Mercator  
 Datum Horizontal : SRGI 2013



DIBUAT DAN DITERBITKAN OLEH:  
 PEMERINTAH KABUPATEN KEBUMEN  
 Jl. HM Sarbini No.22, Kebumen, Bumirejo, Kec. Kebumen,  
 Kabupaten Kebumen, Jawa Tengah  
 Email: [dispermades@kebumenkab.go.id](mailto:dispermades@kebumenkab.go.id) Telp. (0287) 381662  
 © Copyright 2023, All Rights Reserved.

© Hak cipta dilindungi oleh Undang-Undang Republik Indonesia

**KETERANGAN**

- Titik Kartometrik
- Fasilitas Umum dan Bangunan Lainnya
- Batas Kabupaten/Kota
- Batas Kecamatan
- Batas Desa/Kelurahan

**Daftar Titik Kartometrik**

NO	TITIK KARTOMETRIK	KOORDINAT GEOGRAFIS		KOORDINAT UTM	
		LINTANG	BUJUR	X (M)	Y (M)
1	TK 33.05.23.2005-23.2006-001	7° 45' 47,809" LS	109° 49' 0,233" BT	369521,66	9141689,73
2	TK 33.05.23.2005-23.2006-004	7° 45' 38,835" LS	109° 48' 28,967" BT	368563,05	9141962,66
3	TK 33.05.23.2005-23.2006-005	7° 45' 40,739" LS	109° 48' 28,685" BT	368554,59	9141904,16
4	TK 33.05.23.2005-23.2006-007	7° 45' 47,076" LS	109° 48' 28,233" BT	368541,28	9141709,48
5	TK 33.05.23.2005-23.2006-002	7° 45' 41,543" LS	109° 48' 42,395" BT	368974,65	9141880,66
6	TK 33.05.23.2005-23.2006-003	7° 45' 41,368" LS	109° 48' 41,794" BT	368956,22	9141885,98
7	TK 33.05.23.2001-23.2005-001	7° 46' 21,941" LS	109° 48' 49,019" BT	369181,06	9140640,40
8	TK 33.05.23.2001-23.2005-004	7° 46' 21,925" LS	109° 48' 53,899" BT	369330,56	9140641,31
9	TK 33.05.23.2001-23.2005-002	7° 46' 21,931" LS	109° 48' 52,048" BT	369273,83	9140640,96
10	TK 33.05.23.2001-23.2005-003	7° 46' 21,927" LS	109° 48' 53,184" BT	369308,64	9140641,17
11	TK 33.05.23.2005-23.2006-006	7° 45' 43,923" LS	109° 48' 28,458" BT	368547,90	9141806,35
12	TK 33.05.23.2005-23.2006-008	7° 45' 50,032" LS	109° 48' 28,053" BT	368536,02	9141618,68
13	TK 33.05.08.2015-23.2005-23.2006-000	7° 46' 20,844" LS	109° 48' 26,096" BT	368478,75	9140672,12
14	TK 33.05.23.2001-23.2005-23.2006-000	7° 46' 21,904" LS	109° 49' 0,316" BT	369527,13	9140642,50
15	TK 33.05.08.2015-23.2001-23.2005-000	7° 46' 21,953" LS	109° 48' 45,450" BT	369071,71	9140639,73

Sumber Peta : - Citra Tegak Satelit Resolusi Sangat Tinggi Tahun Akuisisi 2013-2015 dengan resolusi spasial 0.5 meter – Badan Informasi Geospasial  
 - Citra Satelit Resolusi Tinggi (Google Online Service Map) Tahun Unduh 2022  
 - Data batas wilayah administrasi desa/kelurahan hasil kegiatan Penetapan dan Penegasan Batas Desa Kabupaten Kebumen Tahun 2023  
 - Data batas desa/kelurahan hasil deliniasi secara kartometrik tanpa kesepakatan tahun 2019 - Pusat Pemetaan Batas Wilayah  
 - Data batas wilayah administrasi kabupaten/kota

Riwayat Peta : Peta ini dibuat berdasarkan hasil penggambaran batas yang dilakukan dengan kesepakatan antar Kepala Desa /Lurah dan diketahui oleh Tim Penetapan dan Penegasan Batas Desa tingkat Kabupaten Kebumen

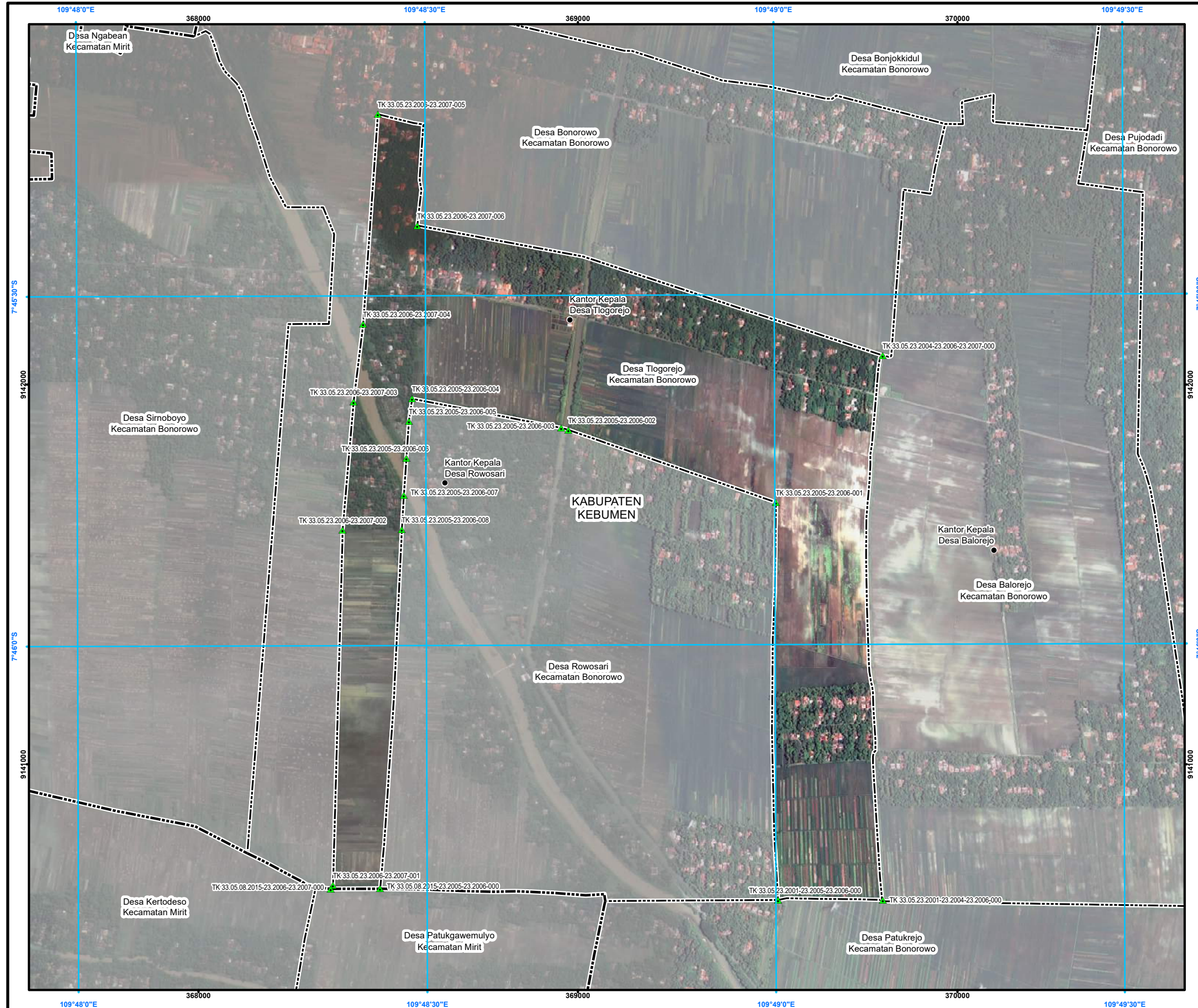
BUPATI KEBUMEN,

ttd.

ARIF SUGIYANTO

LAMPIRAN VI  
 PERATURAN BUPATI KEBUMEN  
 NOMOR 28 TAHUN 2024  
 TENTANG  
 PENETAPAN DAN PENEGASAN BATAS DESA DI KECAMATAN BONOROWO KABUPATEN KEBUMEN

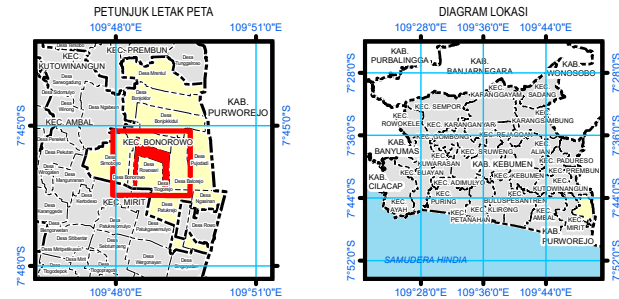
PETA BATAS DESA TLOGOREJO KECAMATAN BONOROWO KABUPATEN KEBUMEN



**PETA BATAS DESA**

Kode Wilayah : 33.05.23.2006  
**DESA TLOGOREJO**  
 KECAMATAN BONOROWO  
 KABUPATEN KEBUMEN  
 PROVINSI JAWA TENGAH

U SKALA 1:11.000



Sistem Proyeksi : Transverse Mercator  
 Sistem Grid : Grid Geografi dan Grid Universal Transverse Mercator  
 Datum Horizontal : SRGI 2013



DIBUAT DAN DITERBITKAN OLEH:  
 PEMERINTAH KABUPATEN KEBUMEN  
 Jl. HM Sarbini No.22, Kebumen, Bumirejo, Kec. Kebumen,  
 Kabupaten Kebumen, Jawa Tengah  
 Email: [dispermades@kebumenkab.go.id](mailto:dispermades@kebumenkab.go.id) Telp. (0287) 381662  
 © Copyright 2023, All Rights Reserved.

© Hak cipta dilindungi oleh Undang-Undang Republik Indonesia

**KETERANGAN**

- Titik Kartometrik
- Fasilitas Umum dan Bangunan Lainnya
- Batas Kabupaten/Kota
- Batas Kecamatan
- Batas Desa/Kelurahan

**Daftar Titik Kartometrik**

NO	TITIK KARTOMETRIK	KOORDINAT GEOGRAFIS		KOORDINAT UTM	
		LINTANG	Bujur	X (M)	Y (M)
1	TK 33.05.23.2006-23.2007-001	7° 46' 20,538" LS	109° 48' 22,044" BT	368354,58	9140681,17
2	TK 33.05.23.2006-23.2007-002	7° 45' 50,088" LS	109° 48' 22,956" BT	368379,88	9141616,52
3	TK 33.05.23.2006-23.2007-003	7° 45' 39,078" LS	109° 48' 23,928" BT	368408,71	9141954,77
4	TK 33.05.23.2006-23.2007-004	7° 45' 32,424" LS	109° 48' 24,774" BT	368434,05	9142159,22
5	TK 33.05.23.2006-23.2007-005	7° 45' 14,429" LS	109° 48' 26,087" BT	368472,71	9142712,06
6	TK 33.05.23.2006-23.2007-006	7° 45' 23,982" LS	109° 48' 29,454" BT	368576,69	9142418,92
7	TK 33.05.23.2005-23.2006-001	7° 45' 47,809" LS	109° 49' 0,233" BT	369521,66	9141689,73
8	TK 33.05.23.2005-23.2006-004	7° 45' 38,835" LS	109° 48' 28,967" BT	368563,05	9141962,66
9	TK 33.05.23.2005-23.2006-005	7° 45' 40,739" LS	109° 48' 28,685" BT	368554,59	9141904,16
10	TK 33.05.23.2005-23.2006-007	7° 45' 47,076" LS	109° 48' 28,233" BT	368541,28	9141709,48
11	TK 33.05.23.2005-23.2006-002	7° 45' 41,543" LS	109° 48' 42,395" BT	368974,65	9141880,66
12	TK 33.05.23.2005-23.2006-003	7° 45' 41,368" LS	109° 48' 41,794" BT	368956,22	9141885,98
13	TK 33.05.23.2005-23.2006-006	7° 45' 43,923" LS	109° 48' 28,458" BT	368547,90	9141806,35
14	TK 33.05.23.2005-23.2006-008	7° 45' 50,032" LS	109° 48' 28,053" BT	368536,02	9141618,68
15	TK 33.05.23.2004-23.2006-23.2007-000	7° 45' 35,229" LS	109° 49' 9,449" BT	369020,89	9142076,89
16	TK 33.05.08.2015-23.2005-23.2006-000	7° 46' 20,844" LS	109° 48' 26,096" BT	368478,75	9140672,12
17	TK 33.05.08.2015-23.2006-23.2007-000	7° 46' 20,848" LS	109° 48' 21,854" BT	368348,78	9140671,63
18	TK 33.05.23.2001-23.2005-23.2006-000	7° 46' 21,904" LS	109° 49' 0,316" BT	369527,13	9140642,50
19	TK 33.05.23.2001-23.2004-23.2006-000	7° 46' 21,927" LS	109° 49' 9,327" BT	369803,15	9140642,56

Sumber Peta : - Citra Tegak Satelit Resolusi Sangat Tinggi Tahun Akuisisi 2013-2015 dengan resolusi spasial 0.5 meter – Badan Informasi Geospasial  
 - Citra Satelit Resolusi Tinggi (Google Online Service Map) Tahun Unduh 2022  
 - Data batas wilayah administrasi desa/kelurahan hasil kegiatan Penetapan dan Penegasan Batas Desa Kabupaten Kebumen Tahun 2023  
 - Data batas desa/kelurahan hasil deliniasi secara kartometrik tanpa kesepakatan tahun 2019 - Pusat Pemetaan Batas Wilayah  
 - Data batas wilayah administrasi kabupaten/kota

Riwayat Peta : Peta ini dibuat berdasarkan hasil penggambaran batas yang dilakukan dengan kesepakatan antar Kepala Desa / Lurah dan diketahui oleh Tim Penetapan dan Penegasan Batas Desa tingkat Kabupaten Kebumen


BUPATI KEBUMEN,

ttd.

ARIF SUGIYANTO

LAMPIRAN VII  
 PERATURAN BUPATI KEBUMEN  
 NOMOR 28 TAHUN 2024  
 TENTANG  
 PENETAPAN DAN PENEGASAN BATAS DESA DI KECAMATAN BONOROWO KABUPATEN KEBUMEN

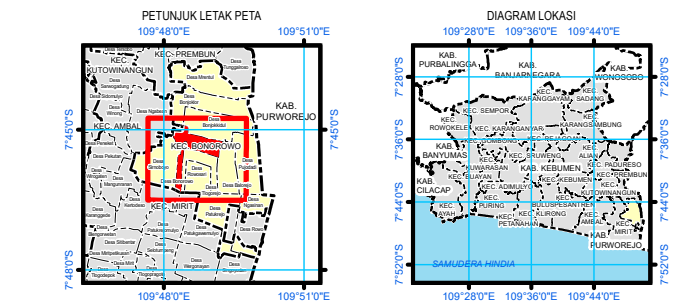
PETA BATAS DESA BONOROWO KECAMATAN BONOROWO KABUPATEN KEBUMEN



**PETA BATAS DESA**

Kode Wilayah : 33.05.23.2007  
**DESA BONOROWO**  
 KECAMATAN BONOROWO  
 KABUPATEN KEBUMEN  
 PROVINSI JAWA TENGAH

SKALA 1:14.000



Sistem Proyeksi : Transverse Mercator  
 Sistem Grid : Grid Geografi dan Grid Universal Transverse Mercator  
 Datum Horizontal : SRGI 2013

**DIBUAT DAN DITERBITKAN OLEH:**  
 PEMERINTAH KABUPATEN KEBUMEN  
 Jl. HM Sarbini No.22, Kebumen, Bumirejo, Kec. Kebumen,  
 Kabupaten Kebumen, Jawa Tengah  
 Email: [dispermades@kebumenkab.go.id](mailto:dispermades@kebumenkab.go.id) Telp. (0287) 381662  
 © Copyright 2023, All Rights Reserved.

© Hak cipta dilindungi oleh Undang-Undang Republik Indonesia

**KETERANGAN**

- ▲ Titik Kartometrik
- Fasilitas Umum dan Bangunan Lainnya
- Batas Kabupaten/Kota
- Batas Kecamatan
- Batas Desa/Kelurahan

**Daftar Titik Kartometrik**

NO	TITIK KARTOMETRIK	KOORDINAT GEOGRAFIS		KOORDINAT UTM	
		LINTANG	BUJUR	X (M)	Y (M)
1	TK 33.05.23.2006-23.2007-001	7° 46' 20,538" LS	109° 48' 22,044" BT	368354,58	9140681,17
2	TK 33.05.23.2006-23.2007-002	7° 45' 50,088" LS	109° 48' 22,956" BT	368379,88	9141616,52
3	TK 33.05.23.2006-23.2007-003	7° 45' 39,078" LS	109° 48' 23,928" BT	368408,71	9141954,77
4	TK 33.05.23.2006-23.2007-004	7° 45' 32,424" LS	109° 48' 24,774" BT	368434,05	9142159,22
5	TK 33.05.23.2006-23.2007-005	7° 45' 14,429" LS	109° 48' 26,087" BT	368472,71	9142712,06
6	TK 33.05.23.2006-23.2007-006	7° 45' 23,982" LS	109° 48' 29,454" BT	368576,69	9142418,92
7	TK 33.05.23.2005-23.2006-001	7° 45' 47,809" LS	109° 49' 0,233" BT	369521,66	9141689,73
8	TK 33.05.23.2005-23.2006-004	7° 45' 38,835" LS	109° 48' 28,967" BT	368563,05	9141962,66
9	TK 33.05.23.2005-23.2006-005	7° 45' 40,739" LS	109° 48' 28,685" BT	368554,59	9141904,16
10	TK 33.05.23.2005-23.2006-007	7° 45' 47,076" LS	109° 48' 28,233" BT	368541,28	9141709,48
11	TK 33.05.23.2005-23.2006-002	7° 45' 41,543" LS	109° 48' 42,395" BT	368974,65	9141880,66
12	TK 33.05.23.2005-23.2006-003	7° 45' 41,368" LS	109° 48' 41,794" BT	368956,22	9141885,98
13	TK 33.05.23.2005-23.2006-006	7° 45' 43,923" LS	109° 48' 28,458" BT	368547,90	9141806,35
14	TK 33.05.23.2005-23.2006-008	7° 45' 50,032" LS	109° 48' 28,053" BT	368536,02	9141618,68
15	TK 33.05.23.2004-23.2006-23.2007-000	7° 45' 35,229" LS	109° 49' 9,449" BT	369802,89	9142076,89
16	TK 33.05.08.2015-23.2005-23.2006-000	7° 46' 20,844" LS	109° 48' 26,096" BT	368478,75	9140672,12
17	TK 33.05.08.2015-23.2006-23.2007-000	7° 46' 20,848" LS	109° 48' 21,854" BT	368348,78	9140671,63
18	TK 33.05.23.2001-23.2005-23.2006-000	7° 46' 21,904" LS	109° 49' 0,316" BT	369527,13	9140642,50
19	TK 33.05.23.2001-23.2004-23.2006-000	7° 46' 21,927" LS	109° 49' 9,327" BT	369803,15	9140642,56

Sumber Peta : - Citra Tegak Satelit Resolusi Sangat Tinggi Tahun Akuisisi 2013-2015 dengan resolusi spasial 0,5 meter – Badan Informasi Geospasial  
 - Citra Satelit Resolusi Tinggi (Google Online Service Map) Tahun Unduh 2022  
 - Data batas wilayah administrasi desa/kelurahan hasil kegiatan Penetapan dan Penegasan Batas Desa Kabupaten Kebumen Tahun 2023  
 - Data batas desa/kelurahan hasil delineasi secara kartometrik tanpa kesepakatan tahun 2019 - Pusat Pemetaan Batas Wilayah  
 - Data batas wilayah administrasi kabupaten/kota

Riwayat Peta : Peta ini dibuat berdasarkan hasil penggambaran batas yang dilakukan dengan kesepakatan antar Kepala Desa / Lurah dan diketahui oleh Tim Penetapan dan Penegasan Batas Desa tingkat Kabupaten Kebumen

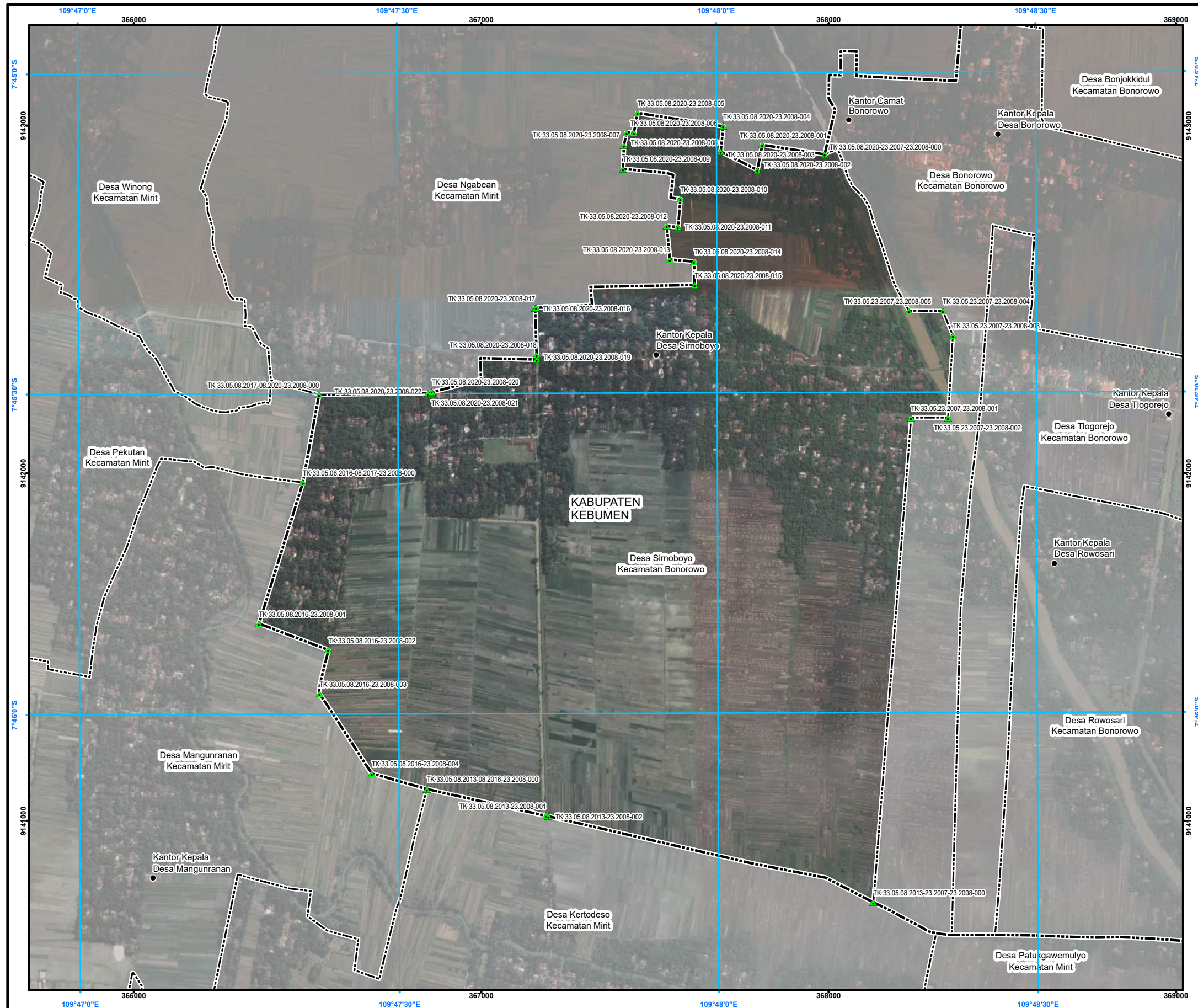
BUPATI KEBUMEN,

ttd.

ARIF SUGIYANTO

LAMPIRAN VIII  
 PERATURAN BUPATI KEBUMEN  
 NOMOR 28 TAHUN 2024  
 TENTANG  
 PENETAPAN DAN PENEGASAN BATAS DESA DI KECAMATAN BONOROWO KABUPATEN KEBUMEN

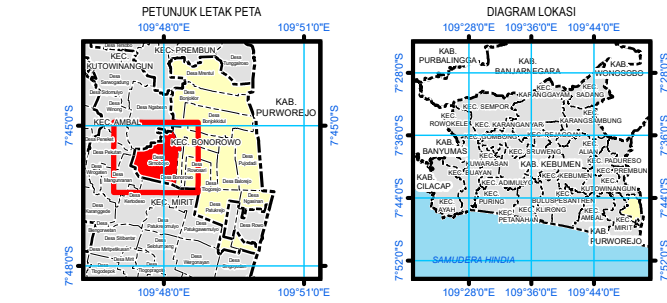
PETA BATAS DESA SIRNOBOYO KECAMATAN BONOROWO KABUPATEN KEBUMEN



**PETA BATAS DESA**

Kode Wilayah : 33.05.23.2008  
**DESA SIRNOBOYO**  
 KECAMATAN BONOROWO  
 KABUPATEN KEBUMEN  
 PROVINSI JAWA TENGAH

U SKALA 1:12.000  
 0 50 100 200 300 400  
 Meter



Sistem Proyeksi : Transverse Mercator  
 Sistem Grid : Grid Geografi dan Grid Universal Transverse Mercator  
 Datum Horizontal : SRGI 2013

**DIBUAT DAN DITERBITKAN OLEH:**  
 PEMERINTAH KABUPATEN KEBUMEN  
 Jl. HM Sarbini No.22, Kebumen, Bumirejo, Kec. Kebumen,  
 Kabupaten Kebumen, Jawa Tengah  
 Email: [dispermades@kebumenkab.go.id](mailto:dispermades@kebumenkab.go.id) Telp. (0287) 381662  
 © Copyright 2023, All Rights Reserved.  
 © Hak cipta dilindungi oleh Undang-Undang Republik Indonesia

**KETERANGAN**  
 ● Titik Kartometrik  
 ▲ Fasilitas Umum dan Bangunan Lainnya  
 - - - - - Batas Kabupaten/Kota  
 - - - - - Batas Kecamatan  
 - - - - - Batas Desa/Kelurahan

Daftar Titik Kartometrik

NO	TITIK KARTOMETRIK	KOORDINAT GEOGRAFIS		KOORDINAT UTM	
		Bujur	Lintang	X (m)	Y (m)
1	TK 33.05.08.2020-23.2008-002	7° 45' 29,947" LS	109° 47' 32,994" BT	366847,55	9142230,82
2	TK 33.05.08.2020-23.2008-018	7° 45' 26,398" LS	109° 47' 43,170" BT	367159,00	9142340,70
3	TK 33.05.08.2016-23.2008-003	7° 45' 58,121" LS	109° 47' 22,700" BT	366534,67	9141364,56
4	TK 33.05.08.2016-23.2008-002	7° 45' 53,994" LS	109° 47' 23,535" BT	366559,88	9141491,39
5	TK 33.05.08.2016-23.2008-001	7° 45' 51,503" LS	109° 47' 17,024" BT	366360,18	9141567,33
6	TK 33.05.08.2013-23.2008-001	7° 46' 9,577" LS	109° 47' 43,953" BT	367186,75	9141014,53
7	TK 33.05.08.2013-23.2008-002	7° 46' 9,627" LS	109° 47' 44,168" BT	367193,33	9141013,00
8	TK 33.05.08.2016-23.2008-004	7° 46' 5,570" LS	109° 47' 27,580" BT	366684,80	9141136,17
9	TK 33.05.23.2007-23.2008-001	7° 45' 32,398" LS	109° 48' 18,352" BT	368237,31	9142159,46
10	TK 33.05.23.2007-23.2008-002	7° 45' 32,398" LS	109° 48' 21,821" BT	368343,59	9142159,76
11	TK 33.05.23.2007-23.2008-003	7° 45' 24,709" LS	109° 48' 22,297" BT	368357,49	9142395,97
12	TK 33.05.23.2007-23.2008-004	7° 45' 22,405" LS	109° 48' 21,358" BT	368328,53	9142466,66
13	TK 33.05.23.2007-23.2008-005	7° 45' 22,389" LS	109° 48' 18,165" BT	368330,72	9142467,16
14	TK 33.05.08.2013-23.2008-000	7° 46' 7,042" LS	109° 47' 32,746" BT	366843,18	9141091,43
15	TK 33.05.08.2017-23.2008-000	7° 45' 30,067" LS	109° 47' 22,721" BT	366532,83	9142226,22
16	TK 33.05.08.2020-23.2008-000	7° 45' 7,706" LS	109° 48' 10,297" BT	367988,41	9142917,19
17	TK 33.05.08.2013-23.2008-000	7° 46' 17,774" LS	109° 48' 14,677" BT	368128,65	9140765,44
18	TK 33.05.08.2016-23.2008-000	7° 45' 38,300" LS	109° 47' 21,182" BT	366486,41	9141973,22
19	TK 33.05.08.2020-23.2008-019	7° 45' 26,841" LS	109° 47' 43,183" BT	367159,41	9142327,10
20	TK 33.05.08.2020-23.2008-017	7° 45' 22,015" LS	109° 47' 43,049" BT	367154,89	9142475,32
21	TK 33.05.08.2020-23.2008-016	7° 45' 22,000" LS	109° 47' 43,153" BT	367158,07	9142475,80
22	TK 33.05.08.2020-23.2008-015	7° 45' 19,901" LS	109° 47' 58,045" BT	367614,10	9142541,55
23	TK 33.05.08.2020-23.2008-014	7° 45' 17,715" LS	109° 47' 57,997" BT	367612,44	9142608,70
24	TK 33.05.08.2020-23.2008-013	7° 45' 17,504" LS	109° 47' 55,722" BT	367542,73	9142614,96
25	TK 33.05.08.2020-23.2008-012	7° 45' 14,391" LS	109° 47' 55,438" BT	367533,78	9142710,58
26	TK 33.05.08.2020-23.2008-011	7° 45' 14,469" LS	109° 47' 54,499" BT	367566,29	9142708,33
27	TK 33.05.08.2020-23.2008-010	7° 45' 11,855" LS	109° 47' 56,731" BT	367573,16	9142788,56
28	TK 33.05.08.2020-23.2008-009	7° 45' 9,016" LS	109° 47' 51,340" BT	367407,77	9142875,32
29	TK 33.05.08.2020-23.2008-008	7° 45' 6,799" LS	109° 47' 51,435" BT	367410,48	9142943,40
30	TK 33.05.08.2020-23.2008-007	7° 45' 5,602" LS	109° 47' 51,690" BT	367418,19	9142980,21
31	TK 33.05.08.2020-23.2008-006	7° 45' 5,650" LS	109° 47' 52,373" BT	367439,10	9142978,79
32	TK 33.05.08.2020-23.2008-005	7° 45' 3,779" LS	109° 47' 52,719" BT	367449,55	9143036,28
33	TK 33.05.08.2020-23.2008-004	7° 45' 5,053" LS	109° 48' 0,778" BT	367696,54	9142997,86
34	TK 33.05.08.2020-23.2008-003	7° 45' 7,420" LS	109° 48' 0,527" BT	367689,07	9142925,11
35	TK 33.05.08.2020-23.2008-001	7° 45' 6,807" LS	109° 48' 4,435" BT	367808,73	9142944,28
36	TK 33.05.08.2020-23.2008-002	7° 45' 9,148" LS	109° 48' 3,970" BT	367794,70	9142872,34
37	TK 33.05.08.2020-23.2008-021	7° 45' 29,945" LS	109° 47' 33,270" BT	366856,01	9142230,91
38	TK 33.05.08.2020-23.2008-020	7° 45' 29,834" LS	109° 47' 33,319" BT	366857,51	9142234,31

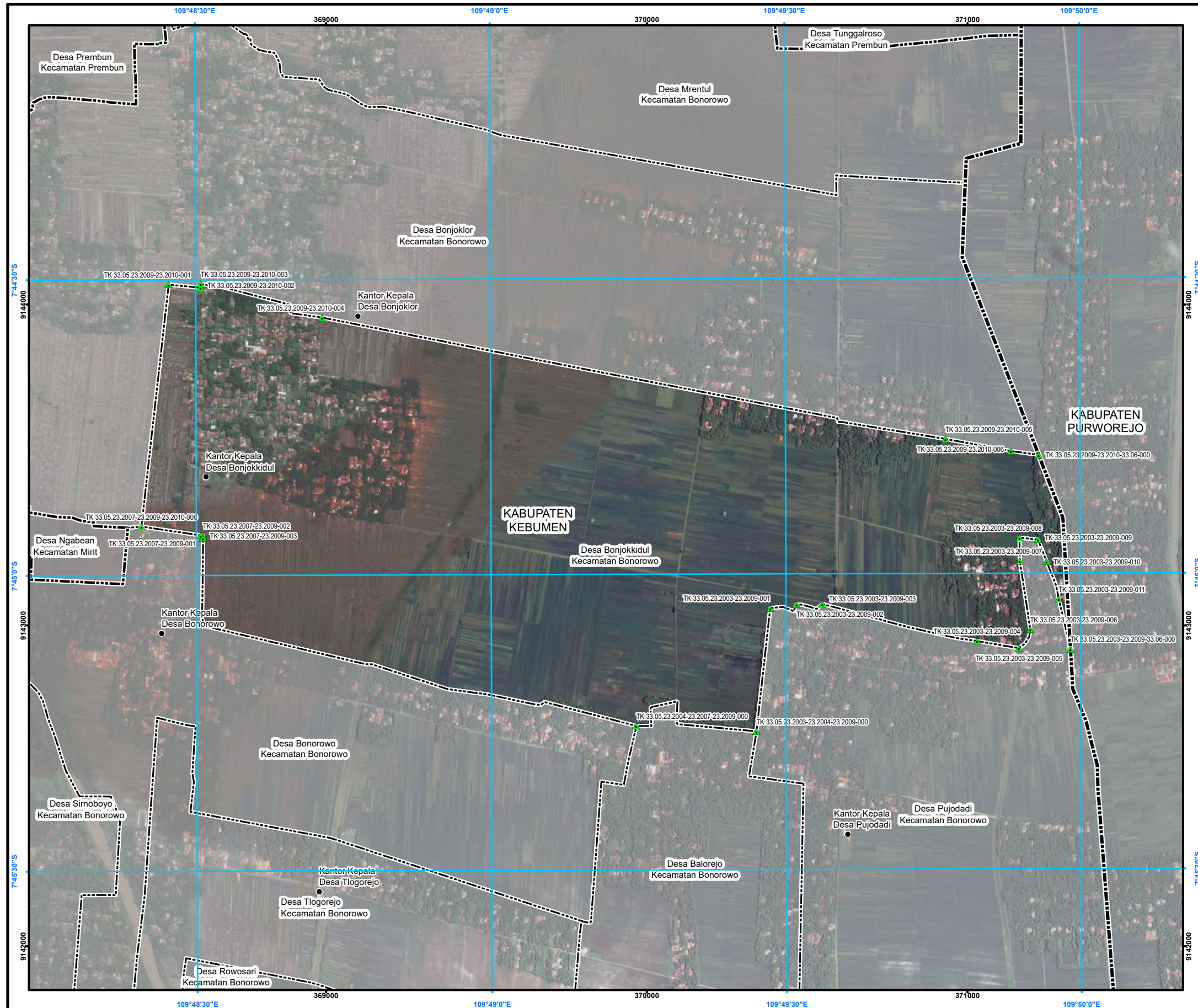
Sumber Peta : - Citra Tegak Satelit Resolusi Sangat Tinggi Tahun Akuisisi 2013-2015 dengan resolusi spasial 0.5 meter – Badan Informasi Geospasial  
 - Citra Satelit Resolusi Tinggi (Google Online Service Map) Tahun Unduh 2022  
 - Data batas wilayah administrasi desa/kelurahan hasil kegiatan Penetapan dan Penegasan Batas Desa Kabupaten Kebumen Tahun 2023  
 - Data batas desa/kelurahan hasil delineasi secara kartometrik tanpa kesepakatan tahun 2019 - Pusat Pemetaan Batas Wilayah  
 - Data batas wilayah administrasi kabupaten/kota

Riwayat Peta : Peta ini dibuat berdasarkan hasil penggambaran batas yang dilakukan dengan kesepakatan antar Kepala Desa / Lurah dan diketahui oleh Tim Penetapan dan Penegasan Batas Desa Tingkat Kabupaten Kebumen

BUPATI KEBUMEN,  
 ttd.  
 ARIF SUGIYANTO

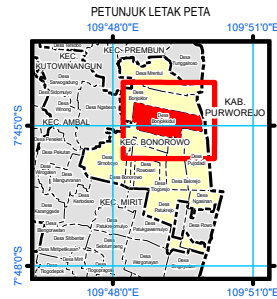
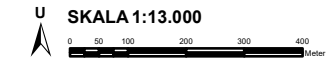
LAMPIRAN IX  
 PERATURAN BUPATI KEBUMEN  
 NOMOR 28 TAHUN 2024  
 TENTANG  
 PENETAPAN DAN PENEGASAN BATAS DESA DI KECAMATAN BONOROWO KABUPATEN KEBUMEN

PETA BATAS DESA BONJOKKIDUL KECAMATAN BONOROWO KABUPATEN KEBUMEN



**PETA BATAS DESA**

Kode Wilayah : 33.05.23.2009  
**DESA BONJOKKIDUL**  
 KECAMATAN BONOROWO  
 KABUPATEN KEBUMEN  
 PROVINSI JAWA TENGAH



Sistem Proyeksi : Transverse Mercator  
 Sistem Grid : Grid Geografi dan Grid Universal Transverse Mercator  
 Datum Horizontal : SRGI 2013



DIBUAT DAN DITERBITKAN OLEH:  
 PEMERINTAH KABUPATEN KEBUMEN  
 JI. HM Sarbini No.22, Kebumen, Bumirejo, Kec. Kebumen,  
 Kabupaten Kebumen, Jawa Tengah  
 Email: [dispermades@kebumenkab.go.id](mailto:dispermades@kebumenkab.go.id) Telp. (0287) 381662  
 © Copyright 2023, All Rights Reserved.

© Hak cipta dilindungi oleh Undang-Undang Republik Indonesia

**KETERANGAN**

- Titik Kartometrik
- Fasilitas Umum dan Bangunan Lainnya
- Batas Kabupaten/Kota
- Batas Kecamatan
- Batas Desa/Kelurahan

**Daftar Titik Kartometrik**

NO	TITIK KARTOMETRIK	KOORDINAT GEOGRAFIS		KOORDINAT UTM	
		LINTANG	Bujur	X (M)	Y (M)
1	TK 33.05.23.2007-23.2009-002	7° 44' 55,974" LS	109° 48' 30,828" BT	368616,37	9143279,30
2	TK 33.05.23.2009-23.2010-001	7° 44' 30,486" LS	109° 48' 27,384" BT	368508,67	9144061,86
3	TK 33.05.23.2009-23.2010-002	7° 44' 30,814" LS	109° 48' 30,637" BT	368608,35	9144052,06
4	TK 33.05.23.2009-23.2010-003	7° 44' 30,426" LS	109° 48' 30,660" BT	368609,03	9144063,99
5	TK 33.05.23.2009-23.2010-004	7° 44' 33,866" LS	109° 48' 42,983" BT	368986,86	9143959,38
6	TK 33.05.23.2009-23.2010-005	7° 44' 46,354" LS	109° 49' 46,412" BT	370931,12	9143581,20
7	TK 33.05.23.2007-23.2009-001	7° 44' 55,936" LS	109° 48' 30,576" BT	368608,64	9143280,44
8	TK 33.05.23.2007-23.2009-003	7° 44' 56,219" LS	109° 48' 30,824" BT	368616,28	9143271,77
9	TK 33.05.23.2009-23.2010-006	7° 44' 47,614" LS	109° 49' 53,076" BT	371135,40	9143543,08
10	TK 33.05.23.2003-23.2009-001	7° 45' 3,467" LS	109° 49' 28,527" BT	370384,67	9143054,07
11	TK 33.05.23.2003-23.2009-002	7° 45' 3,104" LS	109° 49' 31,200" BT	370466,51	9143065,45
12	TK 33.05.23.2003-23.2009-003	7° 45' 3,077" LS	109° 49' 33,859" BT	370547,96	9143066,52
13	TK 33.05.23.2003-23.2009-004	7° 45' 6,876" LS	109° 49' 49,567" BT	371029,50	9142951,14
14	TK 33.05.23.2003-23.2009-005	7° 45' 7,606" LS	109° 49' 53,824" BT	371160,00	9142929,08
15	TK 33.05.23.2003-23.2009-006	7° 45' 5,687" LS	109° 49' 54,993" BT	371195,63	9142988,14
16	TK 33.05.23.2003-23.2009-007	7° 44' 58,759" LS	109° 49' 53,953" BT	371163,19	9143200,83
17	TK 33.05.23.2003-23.2009-008	7° 44' 56,401" LS	109° 49' 53,924" BT	371162,11	9143273,25
18	TK 33.05.23.2003-23.2009-009	7° 44' 56,589" LS	109° 49' 55,800" BT	371219,59	9143267,62
19	TK 33.05.23.2003-23.2009-010	7° 44' 58,806" LS	109° 49' 56,673" BT	371246,52	9143199,63
20	TK 33.05.23.2003-23.2009-011	7° 45' 2,622" LS	109° 49' 57,904" BT	371284,56	9143082,52
21	TK 33.05.23.2004-23.2007-23.2009-000	7° 45' 15,306" LS	109° 49' 14,875" BT	369967,44	9142866,51
22	TK 33.05.23.2007-23.2009-23.2010-000	7° 44' 55,029" LS	109° 48' 24,547" BT	368423,86	9143307,78
23	TK 33.05.23.2003-23.2004-23.2009-000	7° 45' 15,973" LS	109° 49' 27,099" BT	370341,98	9142669,84
24	TK 33.05.23.2009-23.2010-33.06-000	7° 44' 47,989" LS	109° 49' 55,887" BT	371221,53	9143531,79
25	TK 33.05.23.2003-23.2009-33.06-000	7° 45' 7,691" LS	109° 49' 59,082" BT	371321,08	9142926,91

Sumber Peta : - Citra Tegak Satelit Resolusi Sangat Tinggi Tahun Akuisisi 2013-2015 dengan resolusi spasial 0,5 meter – Badan Informasi Geospasial  
 - Citra Satelit Resolusi Tinggi (Google Online Service Map) Tahun Unduh 2022  
 - Data batas wilayah administrasi desa/kelurahan hasil kegiatan Penetapan dan Penegasan Batas Desa Kabupaten Kebumen Tahun 2023  
 - Data batas desa/kelurahan hasil delineasi secara kartometrik tanpa kesepakatan tahun 2019 - Pusat Pemetaan Batas Wilayah  
 - Data batas wilayah administrasi kabupaten/kota

Riwayat Peta : Peta ini dibuat berdasarkan hasil penggambaran batas yang dilakukan dengan kesepakatan antar Kepala Desa / Lurah dan diketahui oleh Tim Penetapan dan Penegasan Batas Desa tingkat Kabupaten Kebumen

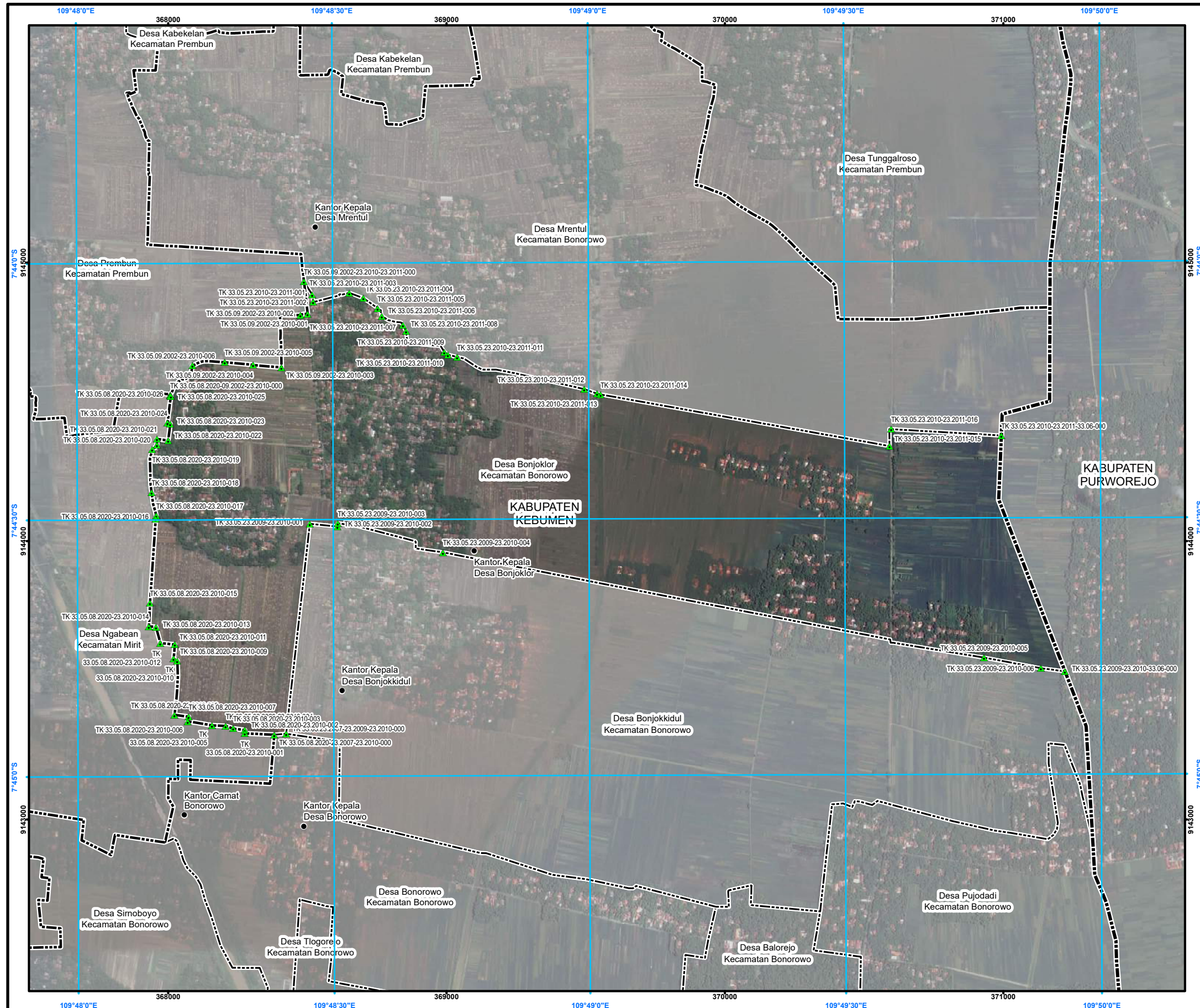
BUPATI KEBUMEN,

ttd.

ARIF SUGIYANTO

LAMPIRAN X  
 PERATURAN BUPATI KEBUMEN  
 NOMOR 28 TAHUN 2024  
 TENTANG  
 PENETAPAN DAN PENEGASAN BATAS DESA DI KECAMATAN BONOROWO KABUPATEN KEBUMEN

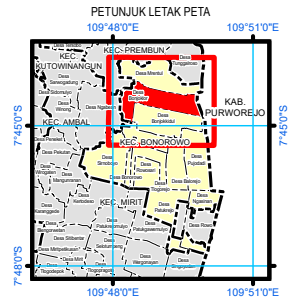
PETA BATAS DESA BONJOKLOR KECAMATAN BONOROWO KABUPATEN KEBUMEN



**PETA BATAS DESA**

Kode Wilayah : 33.05.23.2010  
**DESA BONJOKLOR**  
 KECAMATAN BONOROWO  
 KABUPATEN KEBUMEN  
 PROVINSI JAWA TENGAH

U SKALA 1:15.000  
 0 50 100 200 300 400  
 Meter



Sistem Proyeksi : Transverse Mercator  
 Sistem Grid : Grid Geografi dan Grid Universal Transverse Mercator  
 Datum Horizontal : SRGI 2013

**DIBUAT DAN DITERBITKAN OLEH:**  
 PEMERINTAH KABUPATEN KEBUMEN  
 Jl. HM Sarbini No.22, Kebumen, Bumireja, Kec. Kebumen,  
 Kabupaten Kebumen, Jawa Tengah  
 Email: [dispermades@kebumenkab.go.id](mailto:dispermades@kebumenkab.go.id) Telp. (0287) 381662  
 © Copyright 2023, All Rights Reserved.

© Hak cipta dilindungi oleh Undang-Undang Republik Indonesia

**KETERANGAN**

- ▲ Titik Kartometrik
- Fasilitas Umum dan Bangunan Lainnya
- Batas Kabupaten/Kota
- Batas Kecamatan
- Batas Desa/Kelurahan

**Daftar Titik Kartometrik**

NO	TITIK KARTOMETRIK	BORDYANUT BORDYANUT LINTANG	BORDYANUT BORDYANUT LAMBU	BORDYANUT UTM X (M)	BORDYANUT UTM Y (M)
1	TK 33.05.23.2010-23.2010-001	7° 44' 11.200" S	109° 48' 48.000" E	368000	9144000
2	TK 33.05.23.2010-23.2010-002	7° 44' 30.814" S	109° 48' 30.000" E	368000	9144000
3	TK 33.05.23.2010-23.2010-003	7° 44' 30.814" S	109° 48' 30.000" E	368000	9144000
4	TK 33.05.23.2010-23.2010-004	7° 44' 30.814" S	109° 48' 30.000" E	368000	9144000
5	TK 33.05.23.2010-23.2010-005	7° 44' 30.814" S	109° 48' 30.000" E	368000	9144000
6	TK 33.05.23.2010-23.2010-006	7° 44' 30.814" S	109° 48' 30.000" E	368000	9144000
7	TK 33.05.23.2010-23.2010-007	7° 44' 30.814" S	109° 48' 30.000" E	368000	9144000
8	TK 33.05.23.2010-23.2010-008	7° 44' 30.814" S	109° 48' 30.000" E	368000	9144000
9	TK 33.05.23.2010-23.2010-009	7° 44' 30.814" S	109° 48' 30.000" E	368000	9144000
10	TK 33.05.23.2010-23.2010-010	7° 44' 30.814" S	109° 48' 30.000" E	368000	9144000
11	TK 33.05.23.2010-23.2010-011	7° 44' 30.814" S	109° 48' 30.000" E	368000	9144000
12	TK 33.05.23.2010-23.2010-012	7° 44' 30.814" S	109° 48' 30.000" E	368000	9144000
13	TK 33.05.23.2010-23.2010-013	7° 44' 30.814" S	109° 48' 30.000" E	368000	9144000
14	TK 33.05.23.2010-23.2010-014	7° 44' 30.814" S	109° 48' 30.000" E	368000	9144000
15	TK 33.05.23.2010-23.2010-015	7° 44' 30.814" S	109° 48' 30.000" E	368000	9144000
16	TK 33.05.23.2010-23.2010-016	7° 44' 30.814" S	109° 48' 30.000" E	368000	9144000
17	TK 33.05.23.2010-23.2010-017	7° 44' 30.814" S	109° 48' 30.000" E	368000	9144000
18	TK 33.05.23.2010-23.2010-018	7° 44' 30.814" S	109° 48' 30.000" E	368000	9144000
19	TK 33.05.23.2010-23.2010-019	7° 44' 30.814" S	109° 48' 30.000" E	368000	9144000
20	TK 33.05.23.2010-23.2010-020	7° 44' 30.814" S	109° 48' 30.000" E	368000	9144000
21	TK 33.05.23.2010-23.2010-021	7° 44' 30.814" S	109° 48' 30.000" E	368000	9144000
22	TK 33.05.23.2010-23.2010-022	7° 44' 30.814" S	109° 48' 30.000" E	368000	9144000
23	TK 33.05.23.2010-23.2010-023	7° 44' 30.814" S	109° 48' 30.000" E	368000	9144000
24	TK 33.05.23.2010-23.2010-024	7° 44' 30.814" S	109° 48' 30.000" E	368000	9144000
25	TK 33.05.23.2010-23.2010-025	7° 44' 30.814" S	109° 48' 30.000" E	368000	9144000
26	TK 33.05.23.2010-23.2010-026	7° 44' 30.814" S	109° 48' 30.000" E	368000	9144000
27	TK 33.05.23.2010-23.2010-027	7° 44' 30.814" S	109° 48' 30.000" E	368000	9144000
28	TK 33.05.23.2010-23.2010-028	7° 44' 30.814" S	109° 48' 30.000" E	368000	9144000
29	TK 33.05.23.2010-23.2010-029	7° 44' 30.814" S	109° 48' 30.000" E	368000	9144000
30	TK 33.05.23.2010-23.2010-030	7° 44' 30.814" S	109° 48' 30.000" E	368000	9144000
31	TK 33.05.23.2010-23.2010-031	7° 44' 30.814" S	109° 48' 30.000" E	368000	9144000
32	TK 33.05.23.2010-23.2010-032	7° 44' 30.814" S	109° 48' 30.000" E	368000	9144000
33	TK 33.05.23.2010-23.2010-033	7° 44' 30.814" S	109° 48' 30.000" E	368000	9144000
34	TK 33.05.23.2010-23.2010-034	7° 44' 30.814" S	109° 48' 30.000" E	368000	9144000
35	TK 33.05.23.2010-23.2010-035	7° 44' 30.814" S	109° 48' 30.000" E	368000	9144000
36	TK 33.05.23.2010-23.2010-036	7° 44' 30.814" S	109° 48' 30.000" E	368000	9144000
37	TK 33.05.23.2010-23.2010-037	7° 44' 30.814" S	109° 48' 30.000" E	368000	9144000
38	TK 33.05.23.2010-23.2010-038	7° 44' 30.814" S	109° 48' 30.000" E	368000	9144000
39	TK 33.05.23.2010-23.2010-039	7° 44' 30.814" S	109° 48' 30.000" E	368000	9144000
40	TK 33.05.23.2010-23.2010-040	7° 44' 30.814" S	109° 48' 30.000" E	368000	9144000
41	TK 33.05.23.2010-23.2010-041	7° 44' 30.814" S	109° 48' 30.000" E	368000	9144000
42	TK 33.05.23.2010-23.2010-042	7° 44' 30.814" S	109° 48' 30.000" E	368000	9144000
43	TK 33.05.23.2010-23.2010-043	7° 44' 30.814" S	109° 48' 30.000" E	368000	9144000
44	TK 33.05.23.2010-23.2010-044	7° 44' 30.814" S	109° 48' 30.000" E	368000	9144000
45	TK 33.05.23.2010-23.2010-045	7° 44' 30.814" S	109° 48' 30.000" E	368000	9144000
46	TK 33.05.23.2010-23.2010-046	7° 44' 30.814" S	109° 48' 30.000" E	368000	9144000
47	TK 33.05.23.2010-23.2010-047	7° 44' 30.814" S	109° 48' 30.000" E	368000	9144000
48	TK 33.05.23.2010-23.2010-048	7° 44' 30.814" S	109° 48' 30.000" E	368000	9144000
49	TK 33.05.23.2010-23.2010-049	7° 44' 30.814" S	109° 48' 30.000" E	368000	9144000
50	TK 33.05.23.2010-23.2010-050	7° 44' 30.814" S	109° 48' 30.000" E	368000	9144000
51	TK 33.05.23.2010-23.2010-051	7° 44' 30.814" S	109° 48' 30.000" E	368000	9144000
52	TK 33.05.23.2010-23.2010-052	7° 44' 30.814" S	109° 48' 30.000" E	368000	9144000
53	TK 33.05.23.2010-23.2010-053	7° 44' 30.814" S	109° 48' 30.000" E	368000	9144000
54	TK 33.05.23.2010-23.2010-054	7° 44' 30.814" S	109° 48' 30.000" E	368000	9144000
55	TK 33.05.23.2010-23.2010-055	7° 44' 30.814" S	109° 48' 30.000" E	368000	9144000
56	TK 33.05.23.2010-23.2010-056	7° 44' 30.814" S	109° 48' 30.000" E	368000	9144000
57	TK 33.05.23.2010-23.2010-057	7° 44' 30.814" S	109° 48' 30.000" E	368000	9144000
58	TK 33.05.23.2010-23.2010-058	7° 44' 30.814" S	109° 48' 30.000" E	368000	9144000
59	TK 33.05.23.2010-23.2010-059	7° 44' 30.814" S	109° 48' 30.000" E	368000	9144000
60	TK 33.05.23.2010-23.2010-060	7° 44' 30.814" S	109° 48' 30.000" E	368000	9144000

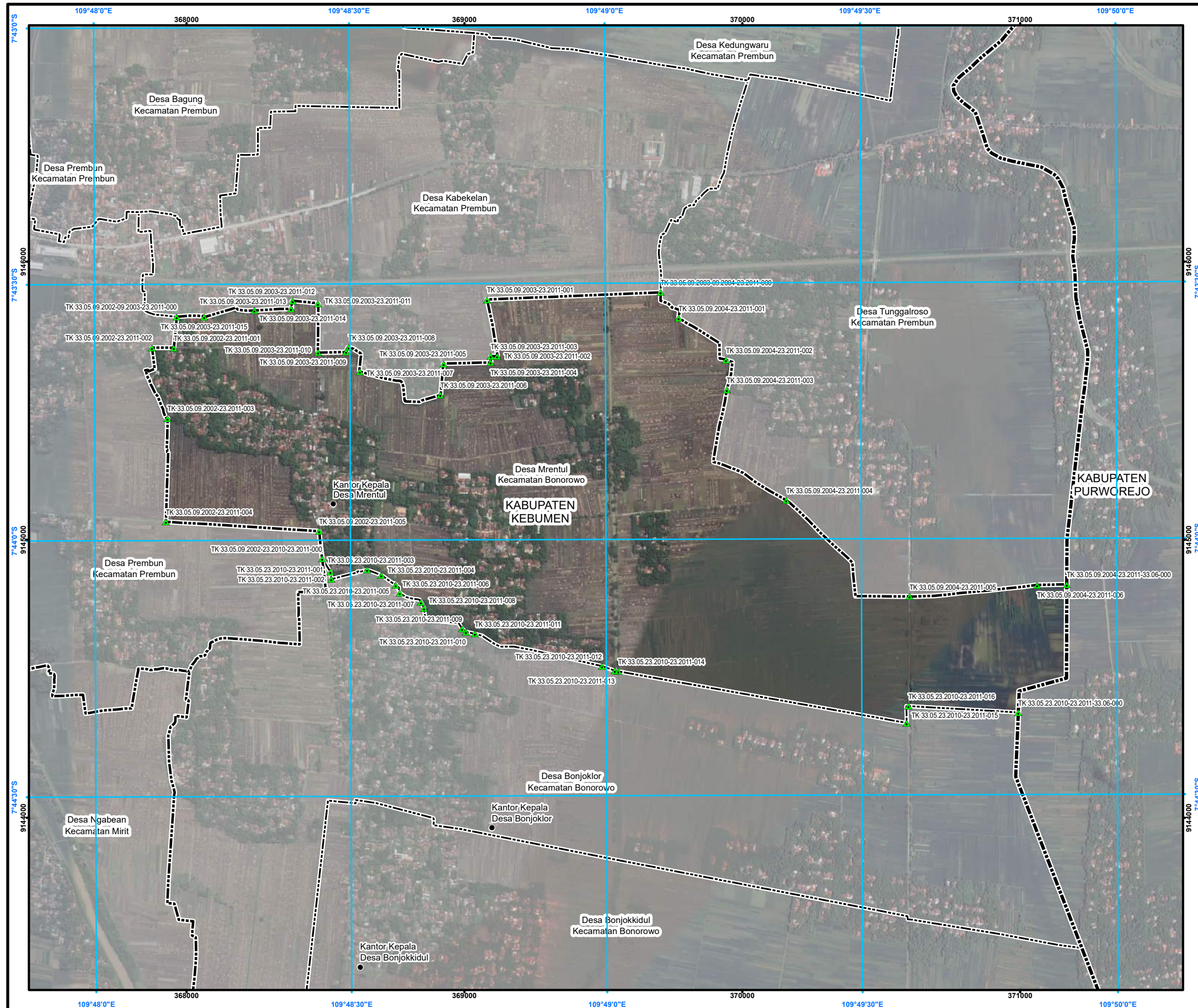
Sumber Peta : - Citra Tegak Satelit Resolusi Sangat Tinggi Tahun Akuisisi 2013-2015 dengan resolusi spasial 0.5 meter – Badan Informasi Geospasial  
 - Citra Satelit Resolusi Tinggi (Google Online Service Map) Tahun Unduh 2022  
 - Data batas wilayah administrasi desa/kelurahan hasil kegiatan Penetapan dan Penegasan Batas Desa Kabupaten Kebumen Tahun 2023  
 - Data batas desa/kelurahan hasil delineasi secara kartometrik tanpa kesepakatan tahun 2019 - Pusat Pemetaan Batas Wilayah  
 - Data batas wilayah administrasi kabupaten/kota

Riwayat Peta : Peta ini dibuat berdasarkan hasil penggambaran batas yang dilakukan dengan kesepakatan antar Kepala Desa / Lurah dan diketahui oleh Tim Penetapan dan Penegasan Batas Desa tingkat Kabupaten Kebumen

BUPATI KEBUMEN,  
 ttd.  
 ARIF SUGIYANTO

LAMPIRAN XI  
 PERATURAN BUPATI KEBUMEN  
 NOMOR 28 TAHUN 2024  
 TENTANG  
 PENETAPAN DAN PENEGASAN BATAS DESA DI KECAMATAN BONOROWO KABUPATEN KEBUMEN

PETA BATAS DESA MRENTUL KECAMATAN BONOROWO KABUPATEN KEBUMEN

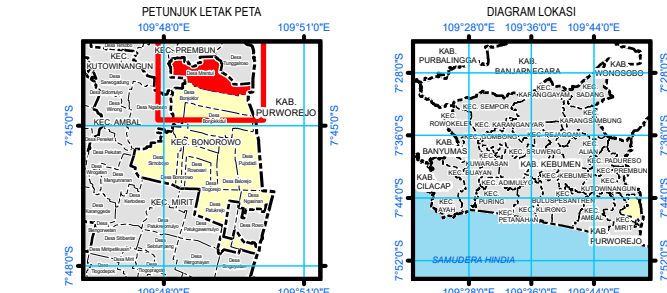


**PETA BATAS DESA**

Kode Wilayah : 33.05.23.2011

**DESA MRENTUL**  
 KECAMATAN BONOROWO  
 KABUPATEN KEBUMEN  
 PROVINSI JAWA TENGAH

U **SKALA 1:15.000**  
 0 50 100 200 400  
 Meter



Sistem Proyeksi : Transverse Mercator  
 Sistem Grid : Grid Geografi dan Grid Universal Transverse Mercator  
 Datum Horizontal : SRGI 2013

**DIBUAT DAN DITERBITKAN OLEH:**  
 PEMERINTAH KABUPATEN KEBUMEN  
 Jl. HM Sarbini No.22, Kebumen, Bumirejo, Kec. Kebumen,  
 Kabupaten Kebumen, Jawa Tengah  
 Email: [dispermades@kebumenkab.go.id](mailto:dispermades@kebumenkab.go.id) Telp. (0287) 381662  
 © Copyright 2023, All Rights Reserved.  
 © Hak cipta dilindungi oleh Undang-Undang Republik Indonesia

**KETERANGAN**  
 Titik Kartometrik  
 Fasilitas Umum dan Bangunan Lainnya  
 Batas Kabupaten/Kota  
 Batas Kecamatan  
 Batas Desa/Kelurahan

**Daftar Titik Kartometrik**

NO	TITIK KARTOMETRIK	KOORDINAT GEOGRAFIS	KOORDINAT UTM		
1	NAMA OBJEK	LINTANG	Bujur		
2		X (m)	Y (m)		
1	Titik 1	7° 44' 11,020" LS	109° 48' 44,721" BT	369035,14	914461,05
2	Titik 2	7° 44' 20,380" LS	109° 48' 48,499" BT	370925,85	914478,92
3	Titik 3	7° 44' 2,168" LS	109° 48' 26,785" BT	368487,87	914431,39
4	Titik 4	7° 44' 19,610" LS	109° 48' 35,599" BT	370597,60	914440,74
5	Titik 5	7° 44' 21,561" LS	109° 48' 35,380" BT	370591,24	914441,10
6	Titik 6	7° 44' 15,456" LS	109° 48' 1,533" BT	36553,57	914426,42
7	Titik 7	7° 44' 15,370" LS	109° 48' 1,180" BT	369540,80	914429,92
8	Titik 8	7° 44' 14,820" LS	109° 48' 29,610" BT	369495,78	914434,61
9	Titik 9	7° 44' 10,764" LS	109° 48' 43,642" BT	369005,06	914469,00
10	Titik 10	7° 44' 10,423" LS	109° 48' 43,217" BT	368991,86	9144679,46
11	Titik 11	7° 44' 7,992" LS	109° 48' 38,737" BT	368845,66	914473,99
12	Titik 12	7° 44' 7,270" LS	109° 48' 38,377" BT	368843,46	914475,89
13	Titik 13	7° 44' 6,209" LS	109° 48' 35,905" BT	368767,62	914480,26
14	Titik 14	7° 44' 6,110" LS	109° 48' 33,742" BT	368701,20	914487,23
15	Titik 15	7° 44' 4,911" LS	109° 48' 32,087" BT	368650,43	9144891,42
16	Titik 16	7° 44' 3,562" LS	109° 48' 27,858" BT	368521,28	914488,14
17	Titik 17	7° 44' 3,171" LS	109° 48' 27,757" BT	368517,68	914488,24
18	Titik 18	7° 44' 3,099" LS	109° 48' 6,630" BT	36975,95	9145889,28
19	Titik 19	7° 44' 4,400" LS	109° 48' 54,230" BT	371161,31	914489,36
20	Titik 20	7° 43' 31,099" LS	109° 48' 5,785" BT	36964,60	9145801,07
21	Titik 21	7° 43' 31,993" LS	109° 48' 5,785" BT	36964,60	9145801,07
22	Titik 22	7° 43' 30,377" LS	109° 48' 14,292" BT	36994,36	9145846,10
23	Titik 23	7° 43' 28,951" LS	109° 48' 26,455" BT	36897,48	9145830,32
24	Titik 24	7° 43' 27,948" LS	109° 48' 8,445" BT	36925,62	9145864,36
25	Titik 25	7° 43' 26,469" LS	109° 48' 8,688" BT	36792,03	9145836,80
26	Titik 26	7° 43' 24,417" LS	109° 48' 4,444" BT	36954,47	9145860,32
27	Titik 27	7° 43' 23,390" LS	109° 48' 6,971" BT	36795,62	9145890,65
28	Titik 28	7° 43' 22,147" LS	109° 48' 8,751" BT	36977,120	9145958,83
29	Titik 29	7° 43' 20,366" LS	109° 48' 41,124" BT	368925,21	9145853,11
30	Titik 30	7° 43' 19,299" LS	109° 48' 50,749" BT	368913,661	9145821,07
31	Titik 31	7° 43' 17,421" LS	109° 48' 29,955" BT	36852,86	9145891,96
32	Titik 32	7° 43' 16,000" LS	109° 48' 26,380" BT	36847,400	9145853,68
33	Titik 33	7° 43' 14,820" LS	109° 48' 23,011" BT	36845,52	9145860,72
34	Titik 34	7° 43' 13,087" LS	109° 48' 18,931" BT	36844,74	9145824,13
35	Titik 35	7° 43' 12,289" LS	109° 48' 26,392" BT	36847,326	9145849,27
36	Titik 36	7° 43' 11,240" LS	109° 48' 46,627" BT	36949,69	9145871,51
37	Titik 37	7° 43' 10,893" LS	109° 48' 23,231" BT	36837,67	9145830,48
38	Titik 38	7° 43' 10,964" LS	109° 48' 23,409" BT	36831,86	9145899,02
39	Titik 39	7° 43' 9,460" LS	109° 48' 20,650" BT	36857,83	9145875,80
40	Titik 40	7° 43' 8,533" LS	109° 48' 46,653" BT	36994,54	9145869,25
41	Titik 41	7° 43' 8,480" LS	109° 48' 47,412" BT	36917,78	9145860,78
42	Titik 42	7° 43' 8,892" LS	109° 48' 46,241" BT	36901,36	9145863,17
43	Titik 43	7° 43' 8,024" LS	109° 48' 31,268" BT	36823,35	9145805,43
44	Titik 44	7° 44' 5,468" LS	109° 48' 50,750" BT	371060,57	9144837,37

Sumber Peta : - Citra Tegak Satelit Resolusi Sangat Tinggi Tahun Akuisisi 2013-2015 dengan resolusi spasial 0.5 meter – Badan Informasi Geospasial  
 - Citra Satelit Resolusi Tinggi (Google Online Service Map) Tahun Unduh 2022  
 - Data batas wilayah administrasi desa/kelurahan hasil kegiatan Penetapan dan Penegasan Batas Desa Kabupaten Kebumen Tahun 2023  
 - Data batas desa/kelurahan hasil delineasi secara kartometrik tanpa kesepakatan tahun 2019 - Pusat Pemetaan Batas Wilayah  
 - Data batas wilayah administrasi kabupaten/kota

Riwayat Peta : Peta ini dibuat berdasarkan hasil penggambaran batas yang dilakukan dengan kesepakatan antar Kepala Desa / Lurah dan diketahui oleh Tim Penetapan dan Penegasan Batas Desa tingkat Kabupaten Kebumen