



SALINAN

BUPATI KEBUMEN
PROVINSI JAWA TENGAH
PERATURAN BUPATI KEBUMEN
NOMOR 14 TAHUN 2025
TENTANG

PENETAPAN DAN PENEKASAN BATAS DESA DI KECAMATAN PEJAGOAN
DENGAN RAHMAT TUHAN YANG MAHA ESA

BUPATI KEBUMEN,

- Menimbang : a. bahwa untuk memberikan pengakuan dan penghormatan atas desa yang sudah ada dengan keberagamannya, perlu menetapkan batas desa;
- b. bahwa untuk menjamin tertib administrasi pemerintahan, dan memberikan kepastian hukum terhadap batas desa suatu desa, Pemerintah Kabupaten Kebumen telah melaksanakan kegiatan penetapan batas desa di wilayah Kecamatan Pejagoan;
- c. bahwa berdasarkan ketentuan Pasal 9 ayat (3) Peraturan Menteri Dalam Negeri Nomor 45 Tahun 2016 tentang Pedoman Penetapan dan Penekasan Batas Desa, batas desa hasil penetapan dan penekasan ditetapkan oleh Bupati dengan Peraturan Bupati;
- d. bahwa berdasarkan pertimbangan sebagaimana dimaksud dalam huruf a, huruf b dan huruf c, perlu menetapkan Peraturan Bupati tentang Penetapan dan Penekasan Batas Desa di Kecamatan Pejagoan;
- Mengingat : 1. Undang-Undang Nomor 13 Tahun 1950 tentang Pembentukan Daerah-daerah Kabupaten dalam Lingkungan Propinsi Djawa Tengah (Berita Negara Republik Indonesia Tahun 1950 Nomor 42);

2. Undang-Undang Nomor 6 Tahun 2014 tentang Desa (Lembaran Negara Republik Indonesia Tahun 2014 Nomor 7, Tambahan Lembaran Negara Republik Indonesia Nomor 5495) sebagaimana telah beberapa kali diubah, terakhir dengan Undang-Undang Nomor 3 Tahun 2024 tentang Perubahan Kedua atas Undang-Undang Nomor 6 Tahun 2014 tentang Desa (Lembaran Negara Republik Indonesia Tahun 2024 Nomor 77, Tambahan Lembaran Negara Republik Indonesia Nomor 6914);
3. Undang-Undang Nomor 23 Tahun 2014 tentang Pemerintahan Daerah (Lembaran Negara Republik Indonesia Tahun 2014 Nomor 244, Tambahan Lembaran Negara Republik Indonesia Nomor 5587) sebagaimana telah beberapa kali diubah, terakhir dengan Undang-Undang Nomor 6 Tahun 2023 tentang Penetapan Peraturan Pemerintah Pengganti Undang-Undang Nomor 2 Tahun 2022 tentang Cipta Kerja Menjadi Undang-Undang (Lembaran Negara Republik Indonesia Tahun 2023 Nomor 41, Tambahan Lembaran Negara Republik Indonesia Nomor 6856);
4. Peraturan Pemerintah Nomor 43 Tahun 2014 tentang Peraturan Pelaksanaan Undang-Undang Nomor 6 Tahun 2014 tentang Desa (Lembaran Negara Republik Indonesia Tahun 2014 Nomor 123, Tambahan Lembaran Negara Republik Indonesia Nomor 5539) sebagaimana telah beberapa kali diubah, terakhir dengan Peraturan Pemerintah Nomor 11 Tahun 2019 tentang Perubahan Kedua atas Peraturan Pemerintah Nomor 43 Tahun 2014 tentang Peraturan Pelaksanaan Undang-Undang Nomor 6 Tahun 2014 tentang Desa (Lembaran Negara Republik Indonesia Tahun 2019 Nomor 41, Tambahan Lembaran Negara Republik Indonesia Nomor 6321);
5. Peraturan Pemerintah Nomor 12 Tahun 2017 tentang Pembinaan dan Pengawasan Penyelenggaraan Pemerintahan Daerah (Lembaran Negara Republik Indonesia Tahun 2017 Nomor 73, Tambahan Lembaran Negara Republik Indonesia Nomor 6041);

6. Peraturan Presiden Nomor 9 Tahun 2016 tentang Percepatan Pelaksanaan Kebijakan Satu Peta pada Tingkat Ketelitian Peta Skala 1:50.000 (Lembaran Negara Republik Indonesia Tahun 2016 Nomor 28) sebagaimana telah diubah dengan Peraturan Presiden Nomor 23 Tahun 2021 tentang Perubahan atas Peraturan Presiden Nomor 9 Tahun 2016 tentang Percepatan Pelaksanaan Kebijakan Satu Peta pada Tingkat Ketelitian Peta Skala 1:50.000 (Lembaran Negara Republik Indonesia Tahun 2021 Nomor 92);
7. Peraturan Menteri Dalam Negeri Nomor 45 Tahun 2016 tentang Pedoman Penetapan dan Penegasan Batas Desa (Berita Negara Republik Indonesia Tahun 2016 Nomor 1038);

MEMUTUSKAN:

Menetapkan : PERATURAN BUPATI TENTANG PENETAPAN DAN PENEKASAN BATAS DESA DI KECAMATAN PEJAGOAN.

BAB I

KETENTUAN UMUM, TUJUAN, DAN RUANG LINGKUP

Pasal 1

Dalam Peraturan Bupati ini yang dimaksud dengan:

1. Daerah adalah Kabupaten Kebumen.
2. Bupati adalah Bupati Kebumen.
3. Kecamatan adalah bagian wilayah dari Daerah yang dipimpin oleh Camat.
4. Desa adalah kesatuan masyarakat hukum yang memiliki batas wilayah yang berwenang untuk mengatur dan mengurus urusan pemerintahan, kepentingan masyarakat setempat berdasarkan prakarsa masyarakat, hak asal usul, dan/atau hak tradisional yang diakui dan dihormati dalam sistem Pemerintahan Negara Kesatuan Republik Indonesia.
5. Pemerintahan Desa adalah penyelenggaraan urusan pemerintahan dan kepentingan masyarakat setempat dalam sistem pemerintahan Negara Kesatuan Republik Indonesia.

6. Batas adalah tanda pemisah antara Desa yang bersebelahan baik berupa batas alam maupun batas buatan.
7. Batas Desa adalah pembatas wilayah administrasi pemerintahan antar Desa yang merupakan rangkaian titik-titik koordinat yang berada pada permukaan bumi dapat berupa tanda-tanda alam seperti igir/punggung gunung/pegunungan (*watershed*), median sungai dan/atau unsur buatan dilapangan yang dituangkan dalam bentuk peta.
8. Penetapan Batas Desa adalah proses Penetapan Batas Desa secara kartometrik di atas suatu peta dasar yang disepakati.
9. Penegasan Batas Desa adalah kegiatan penentuan titik-titik koordinat Batas Desa yang dapat dilakukan dengan metode kartometrik dan/atau survey dilapangan, yang dituangkan dalam bentuk peta batas dengan daftar titik-titik koordinat Batas Desa.
10. Peta Batas Desa adalah peta yang menyajikan semua unsur Batas dan unsur lainnya, seperti pilar batas, garis batas, toponimi perairan dan transportasi.

Pasal 2

Tujuan ditetapkannya Peraturan Bupati ini sebagai berikut:

- a. menciptakan tertib administrasi Pemerintahan Desa dalam Wilayah Kecamatan Pejagoan;
- b. memberikan kejelasan dan kepastian hukum yang memenuhi aspek teknis dan yuridis tentang Batas Desa di dalam Wilayah Kecamatan Pejagoan; dan
- c. menetapkan Batas Desa dalam Wilayah Kecamatan Pejagoan.

Pasal 3

Pengaturan dalam Peraturan Bupati ini yaitu Penetapan dan Penegasan Batas Desa-desa, Cakupan Wilayah Desa-desa, dan Peta Batas Desa di Wilayah Kecamatan Pejagoan, meliputi:

- a. Logede;
- b. Kuwayuhan;
- c. Kedawung;
- d. Pejagoan;
- e. Kebulusan;
- f. Aditirto;
- g. Karangpoh;
- h. Jemur;
- i. Prigi;
- j. Kebagoran;
- k. Pengaringan;

- l. Peniron; dan
- m. Watulawang.

BAB II PENETAPAN DAN PENEKASAN BATAS DESA

Bagian Kesatu Penetapan dan Penekasan Batas Desa Logede

Pasal 4

Penetapan dan Penekasan Batas Desa Logede Kecamatan Pejagoan sebagaimana dimaksud dalam Pasal 3 huruf a memiliki batas-batas sebagai berikut:

- a. Batas sebelah Utara : Desa Giwangretno Kecamatan Sruweng dan Desa Kebulusan Kecamatan Pejagoan
- b. Batas sebelah Timur : Desa Kuwayuhan Kecamatan Pejagoan
- c. Batas sebelah Selatan : Desa Bumiharjo Kecamatan Klirong dan Desa Trikarso Kecamatan Sruweng
- d. Batas sebelah Barat : Desa Trikarso dan Desa Giwangretno Kecamatan Sruweng

Pasal 5

Penetapan dan Penekasan Batas Desa Logede Kecamatan Pejagoan sebagaimana dimaksud dalam Pasal 4 sebagai berikut:

- a. Penetapan Batas Desa pada segmen Desa Logede Kecamatan Pejagoan dengan Desa Giwangretno Kecamatan Sruweng adalah:
 1. dimulai dari TK 33.05.13.2001-13.2005-14.2004-000 dengan koordinat 7° 40' 38,083" LS dan 109° 37' 18,492" BT yang merupakan simpul batas antara Desa Logede dan Desa Kebulusan Kecamatan Pejagoan dengan Desa Giwangretno Kecamatan Sruweng;
 2. dari TK 33.05.13.2001-13.2005-14.2004-000 dilanjutkan mengarah ke selatan mengikuti pematang sawah sampai pada TK 33.05.13.2001-14.2004-001 dengan koordinat 7° 40' 38,278" LS dan 109° 37' 18,481" BT yang terletak pada pematang sawah;
 3. TK 33.05.13.2001-14.2004-001 dilanjutkan mengarah ke barat mengikuti pematang sawah, lalu mengikuti tepi sebelah utara saluran irigasi sampai pada TK 33.05.13.2001-14.2004-002 dengan koordinat 7° 40' 38,275" LS dan 109° 37' 17,592" BT yang terletak pada tepi sebelah utara saluran irigasi;

4. TK 33.05.13.2001-14.2004-002 dilanjutkan mengarah ke selatan mengikuti pematang sawah sampai pada TK 33.05.13.2001-14.2004-003 dengan koordinat $7^{\circ} 40' 39,108''$ LS dan $109^{\circ} 37' 17,538''$ BT yang terletak pada pematang sawah;
5. TK 33.05.13.2001-14.2004-003 dilanjutkan mengarah ke barat mengikuti pematang sawah sampai pada TK 33.05.13.2001-14.2004-004 dengan koordinat $7^{\circ} 40' 39,054''$ LS dan $109^{\circ} 37' 16,620''$ BT yang terletak pada pematang sawah;
6. TK 33.05.13.2001-14.2004-004 dilanjutkan mengarah ke selatan mengikuti pematang sawah sampai pada TK 33.05.13.2001-14.2004-005 dengan koordinat $7^{\circ} 40' 47,442''$ LS dan $109^{\circ} 37' 16,038''$ BT yang terletak pada tepi sebelah utara Jalan Desa Logede-Desa Giwangretno;
7. TK 33.05.13.2001-14.2004-005 dilanjutkan mengarah ke selatan melewati Jalan Desa Logede-Desa Giwangretno sampai pada TK 33.05.13.2001-14.2004-006 dengan koordinat $7^{\circ} 40' 47,661''$ LS dan $109^{\circ} 37' 15,974''$ BT yang terletak pada tepi sebelah selatan Jalan Desa Logede-Desa Giwangretno;
8. TK 33.05.13.2001-14.2004-006 dilanjutkan mengarah ke timur mengikuti tepi sebelah selatan Jalan Desa Giwangretno sampai pada TK 33.05.13.2001-14.2004-007 dengan koordinat $7^{\circ} 40' 44,884''$ LS dan $109^{\circ} 37' 1,626''$ BT yang terletak pada tepi sebelah selatan Jalan Desa Giwangretno;
9. TK 33.05.13.2001-14.2004-007 dilanjutkan mengarah ke selatan mengikuti pematang sawah sampai pada TK 33.05.13.2001-14.2004-008 dengan koordinat $7^{\circ} 40' 51,540''$ LS dan $109^{\circ} 36' 59,904''$ BT yang terletak pada pematang sawah milik Muhammad Warsiono;
10. TK 33.05.13.2001-14.2004-008 dilanjutkan mengarah ke barat mengikuti pematang sawah sampai pada TK 33.05.13.2001-14.2004-009 dengan koordinat $7^{\circ} 40' 51,210''$ LS dan $109^{\circ} 36' 56,604''$ BT yang terletak pada pematang sawah milik Wasto Dulsalam;
11. TK 33.05.13.2001-14.2004-009 dilanjutkan mengarah ke utara mengikuti pematang sawah sampai pada TK 33.05.13.2001-14.2004-010 dengan koordinat $7^{\circ} 40' 50,610''$ LS dan $109^{\circ} 36' 56,598''$ BT yang terletak pada pematang sawah milik Muhammad Thoriq;
12. TK 33.05.13.2001-14.2004-010 dilanjutkan mengarah ke barat mengikuti pematang sawah sampai pada TK 33.05.13.2001-14.2004-011 dengan koordinat $7^{\circ} 40' 50,466''$ LS dan $109^{\circ} 36' 55,416''$ BT yang terletak pada tepi sawah sebelah barat; dan

13. TK 33.05.13.2001-14.2004-011 dilanjutkan mengarah ke selatan mengikuti tepi sawah sebelah barat sampai pada TK 33.05.13.2001-14.2002-14.2004-000 dengan koordinat $7^{\circ} 40' 56,343''$ LS dan $109^{\circ} 36' 54,529''$ BT yang terletak pada simpul batas antara Desa Logede Kecamatan Pejagoan dengan Desa Trikarso dan Desa Giwangretno Kecamatan Sruweng.
- b. Penetapan Batas Desa pada segmen Desa Logede dengan Desa Kebulusan Kecamatan Pejagoan adalah:
 1. dimulai dari TK 33.05.13.2001-13.2005-14.2004-000 dengan koordinat $7^{\circ} 40' 38,083''$ LS dan $109^{\circ} 37' 18,492''$ BT yang merupakan simpul batas antara Desa Logede dan Desa Kebulusan Kecamatan Pejagoan dengan Desa Giwangretno Kecamatan Sruweng;
 2. dari TK 33.05.13.2001-13.2005-14.2004-000 dilanjutkan mengarah ke timur melewati sawah lalu mengikuti pematang sawah ke arah timur kurang lebih 30 meter, lalu ke selatan kurang lebih 10 meter sampai pada TK 33.05.13.2001-13.2005-001 dengan koordinat $7^{\circ} 40' 38,445''$ LS dan $109^{\circ} 37' 19,441''$ BT yang terletak pada saluran irigasi;
 3. TK 33.05.13.2001-13.2005-001 dilanjutkan mengarah ke timur mengikuti tepi irigasi sampai pada TK 33.05.13.2001-13.2005-002 dengan koordinat $7^{\circ} 40' 39,233''$ LS dan $109^{\circ} 37' 25,668''$ BT yang terletak pada tepi sungai;
 4. TK 33.05.13.2001-13.2005-002 dilanjutkan mengarah ke selatan mengikuti tepi sungai sampai pada TK 33.05.13.2001-13.2005-003 dengan koordinat $7^{\circ} 40' 41,875''$ LS dan $109^{\circ} 37' 25,201''$ BT yang terletak pada sungai;
 5. TK 33.05.13.2001-13.2005-003 dilanjutkan mengarah ke timur melewati sungai sampai pada TK 33.05.13.2001-13.2005-004 dengan koordinat $7^{\circ} 40' 41,920''$ LS dan $109^{\circ} 37' 25,361''$ BT yang terletak pada jalan desa;
 6. TK 33.05.13.2001-13.2005-004 dilanjutkan mengarah ke timur melewati Jalan Desa sampai pada TK 33.05.13.2001-13.2005-005 dengan koordinat $7^{\circ} 40' 41,958''$ LS dan $109^{\circ} 37' 25,622''$ BT yang terletak pada pematang sawah;
 7. TK 33.05.13.2001-13.2005-005 dilanjutkan mengarah ke selatan mengikuti pematang sawah sampai pada TK 33.05.13.2001-13.2005-006 dengan koordinat $7^{\circ} 40' 44,366''$ LS dan $109^{\circ} 37' 25,192''$ BT yang terletak pada pinggir pekarangan rumah;
 8. TK 33.05.13.2001-13.2005-006 dilanjutkan mengarah ke timur mengikuti tepi pekarangan rumah sampai pada TK 33.05.13.2001-13.2005-007 dengan koordinat $7^{\circ} 40' 44,678''$ LS dan $109^{\circ} 37' 27,168''$ BT yang terletak pada pematang sawah;

9. TK 33.05.13.2001-13.2005-007 dilanjutkan mengarah ke timur mengikuti pematang sawah kurang lebih 50 meter, lalu ke arah selatan kurang lebih 30 meter sampai pada TK 33.05.13.2001-13.2005-008 dengan koordinat $7^{\circ} 40' 46,021''$ LS dan $109^{\circ} 37' 29,040''$ BT yang terletak pada saluran irigasi;
10. TK 33.05.13.2001-13.2005-008 dilanjutkan mengarah ke selatan mengikuti pematang sawah sampai pada TK 33.05.13.2001-13.2005-009 dengan koordinat $7^{\circ} 40' 48,205''$ LS dan $109^{\circ} 37' 28,612''$ BT yang terletak pada tepi sungai sebelah utara;
11. TK 33.05.13.2001-13.2005-009 dilanjutkan mengarah ke timur mengikuti tepi saluran irigasi sampai pada TK 33.05.13.2001-13.2005-010 dengan koordinat $7^{\circ} 40' 48,623''$ LS dan $109^{\circ} 37' 31,680''$ BT yang terletak pada pabrik genteng;
12. TK 33.05.13.2001-13.2005-010 dilanjutkan mengarah ke timur mengikuti batas pekarangan sampai pada TK 33.05.13.2001-13.2005-011 dengan koordinat $7^{\circ} 40' 48,686''$ LS dan $109^{\circ} 37' 32,144''$ BT yang terletak pada tepi sungai sebelah utara;
13. TK 33.05.13.2001-13.2005-011 dilanjutkan mengarah ke timur mengikuti tepi saluran irigasi sampai pada TK 33.05.13.2001-13.2005-012 dengan koordinat $7^{\circ} 40' 49,322''$ LS dan $109^{\circ} 37' 36,812''$ BT yang terletak pada pematang sawah;
14. TK 33.05.13.2001-13.2005-012 dilanjutkan mengarah ke utara mengikuti pematang sawah sampai pada TK 33.05.13.2001-13.2005-013 dengan koordinat $7^{\circ} 40' 47,099''$ LS dan $109^{\circ} 37' 37,011''$ BT yang terletak pada saluran irigasi;
15. TK 33.05.13.2001-13.2005-013 dilanjutkan mengarah ke timur mengikuti saluran irigasi sampai pada TK 33.05.13.2001-13.2005-014 dengan koordinat $7^{\circ} 40' 47,539''$ LS dan $109^{\circ} 37' 40,772''$ BT yang terletak pada Jalan Nasional III;
16. TK 33.05.13.2001-13.2005-014 dilanjutkan mengarah ke timur melewati Jalan Nasional III sampai pada TK 33.05.13.2001-13.2005-015 dengan koordinat $7^{\circ} 40' 47,587''$ LS dan $109^{\circ} 37' 41,142''$ BT yang terletak pada Jalan Mandala;
17. TK 33.05.13.2001-13.2005-015 dilanjutkan mengarah ke timur mengikuti tepi Jalan Mandala sampai pada TK 33.05.13.2001-13.2005-016 dengan koordinat $7^{\circ} 40' 48,003''$ LS dan $109^{\circ} 37' 44,195''$ BT yang terletak pada jalan desa;
18. TK 33.05.13.2001-13.2005-016 dilanjutkan mengarah ke selatan mengikuti jalan desa sampai pada TK 33.05.13.2001-13.2005-017 dengan koordinat $7^{\circ} 40' 52,035''$ LS dan $109^{\circ} 37' 43,696''$ BT yang terletak pada sungai;

19. TK 33.05.13.2001-13.2005-017 dilanjutkan mengarah ke timur mengikuti tepi sungai sampai pada TK 33.05.13.2001-13.2005-018 dengan koordinat $7^{\circ} 40' 52,275''$ LS dan $109^{\circ} 37' 51,479''$ BT yang terletak pada pematang sawah; dan
 20. TK 33.05.13.2001-13.2005-018 dilanjutkan mengarah ke timur mengikuti pematang sawah sampai pada TK 33.05.13.2001-13.2002-13.2005-000 dengan koordinat $7^{\circ} 40' 52,348''$ LS dan $109^{\circ} 37' 52,579''$ BT yang terletak pada simpul batas antara Desa Logede, Desa Kuwayuhan, dan Desa Kebulusan Kecamatan Pejagoan.
- c. Penetapan Batas Desa pada segmen Desa Logede dengan Desa Kuwayuhan Kecamatan Pejagoan adalah:
1. dimulai dari TK 33.05.13.2001-13.2002-13.2005-000 dengan koordinat $7^{\circ} 40' 52,348''$ LS dan $109^{\circ} 37' 52,579''$ BT yang merupakan simpul batas antara Desa Logede, Desa Kuwayuhan, dan Desa Kebulusan Kecamatan Pejagoan;
 2. dari TK 33.05.13.2001-13.2002-13.2005-000 dilanjutkan mengarah ke selatan mengikuti pematang sawah sampai pada TK 33.05.13.2001-13.2002-001 dengan koordinat $7^{\circ} 40' 57,360''$ LS dan $109^{\circ} 37' 52,370''$ BT yang terletak pada saluran irigasi; dan
 3. TK 33.05.13.2001-13.2002-001 dilanjutkan mengarah ke selatan mengikuti pematang sawah sampai pada TK 33.05.05.2021-13.2002-13.2005-000 dengan koordinat $7^{\circ} 40' 58,827''$ LS dan $109^{\circ} 37' 52,329''$ BT yang terletak pada simpul batas antara Desa Bumiharjo Kecamatan Klirong dengan Desa Logede dan Desa Kuwayuhan Kecamatan Pejagoan.
- d. Penetapan Batas Desa pada segmen Desa Logede Kecamatan Pejagoan dengan Desa Bumiharjo Kecamatan Klirong adalah:
1. dimulai dari TK 33.05.05.2021-13.2001-14.2002-000 dengan koordinat $7^{\circ} 41' 2,436''$ LS dan $109^{\circ} 36' 56,760''$ BT yang merupakan simpul batas antara Desa Bumiharjo Kecamatan Klirong, Desa Logede Kecamatan Pejagoan, dan Desa Trikarso Kecamatan Sruweng;
 2. dari TK 33.05.05.2021-13.2001-14.2002-000 dilanjutkan mengarah ke tenggara mengikuti pematang sawah sampai pada TK 33.05.05.2021-13.2001-001 dengan koordinat $7^{\circ} 41' 5,532''$ LS dan $109^{\circ} 37' 10,464''$ BT yang terletak pada pematang sawah;
 3. TK 33.05.05.2021-13.2001-001 dilanjutkan mengarah ke selatan mengikuti tepi sawah sampai pada TK 33.05.05.2021-13.2001-002 dengan koordinat $7^{\circ} 41' 6,972''$ LS dan $109^{\circ} 37' 10,272''$ BT yang terletak pada as saluran air;

4. TK 33.05.05.2021-13.2001-002 dilanjutkan mengarah ke timur menyusuri as saluran air kurang lebih 4 meter, lalu ke arah selatan melewati pekarangan sampai pada TK 33.05.05.2021-13.2001-003 dengan koordinat $7^{\circ} 41' 8,682''$ LS dan $109^{\circ} 37' 10,032''$ BT yang terletak pada tepi sebelah utara Jalan Desa Logede-Desa Bumiharjo;
5. TK 33.05.05.2021-13.2001-003 dilanjutkan mengarah ke timur melewati Jalan Desa Logede-Desa Bumiharjo sampai pada TK 33.05.05.2021-13.2001-004 dengan koordinat $7^{\circ} 41' 9,024''$ LS dan $109^{\circ} 37' 13,464''$ BT yang terletak pada tepi sebelah selatan Jalan Desa Logede-Desa Bumiharjo;
6. TK 33.05.05.2021-13.2001-004 dilanjutkan mengarah ke barat daya melewati pekarangan sampai pada TK 33.05.05.2021-13.2001-005 dengan koordinat $7^{\circ} 41' 10,722''$ LS dan $109^{\circ} 37' 12,954''$ BT yang terletak pada pekarangan;
7. TK 33.05.05.2021-13.2001-005 dilanjutkan mengarah ke timur melewati pekarangan sampai pada TK 33.05.05.2021-13.2001-006 dengan koordinat $7^{\circ} 41' 11,160''$ LS dan $109^{\circ} 37' 15,498''$ BT yang terletak pada pekarangan;
8. TK 33.05.05.2021-13.2001-006 dilanjutkan mengarah ke selatan melewati pekarangan sampai pada TK 33.05.05.2021-13.2001-007 dengan koordinat $7^{\circ} 41' 12,953''$ LS dan $109^{\circ} 37' 15,396''$ BT yang terletak pada pekarangan;
9. TK 33.05.05.2021-13.2001-007 dilanjutkan mengarah ke timur melewati pekarangan sampai pada TK 33.05.05.2021-13.2001-008 dengan koordinat $7^{\circ} 41' 12,900''$ LS dan $109^{\circ} 37' 16,266''$ BT yang terletak pada pekarangan;
10. TK 33.05.05.2021-13.2001-008 dilanjutkan mengarah ke selatan melewati pekarangan sampai pada TK 33.05.05.2021-13.2001-009 dengan koordinat $7^{\circ} 41' 16,314''$ LS dan $109^{\circ} 37' 15,900''$ BT yang terletak pada pekarangan;
11. TK 33.05.05.2021-13.2001-009 dilanjutkan mengarah ke timur melewati pekarangan sampai pada TK 33.05.05.2021-13.2001-010 dengan koordinat $7^{\circ} 41' 16,866''$ LS dan $109^{\circ} 37' 18,048''$ BT yang terletak pada pekarangan;
12. TK 33.05.05.2021-13.2001-010 dilanjutkan mengarah ke selatan melewati pekarangan sampai pada TK 33.05.05.2021-13.2001-011 dengan koordinat $7^{\circ} 41' 18,554''$ LS dan $109^{\circ} 37' 17,840''$ BT yang terletak pada pekarangan;
13. TK 33.05.05.2021-13.2001-011 dilanjutkan mengarah ke timur melewati pekarangan sampai pada TK 33.05.05.2021-13.2001-012 dengan koordinat $7^{\circ} 41' 18,629''$ LS dan $109^{\circ} 37' 18,545''$ BT yang terletak pada tepi sebelah utara Jalan Desa Logede-Desa Bumiharjo;
14. TK 33.05.05.2021-13.2001-012 dilanjutkan mengarah ke selatan melewati Jalan Desa Logede-Desa Bumiharjo sampai pada TK 33.05.05.2021-13.2001-013 dengan koordinat $7^{\circ} 41' 18,930''$ LS dan $109^{\circ} 37' 18,450''$ BT yang terletak pada tepi sebelah selatan Jalan Desa Logede-Desa Bumiharjo;

15. TK 33.05.05.2021-13.2001-013 dilanjutkan mengarah ke selatan melewati pekarangan sampai pada TK 33.05.05.2021-13.2001-014 dengan koordinat $7^{\circ} 41' 20,808''$ LS dan $109^{\circ} 37' 18,447''$ BT yang terletak pada pekarangan;
16. TK 33.05.05.2021-13.2001-014 dilanjutkan mengarah ke tenggara melewati pabrik genteng sampai pada TK 33.05.05.2021-13.2001-015 dengan koordinat $7^{\circ} 41' 21,093''$ LS dan $109^{\circ} 37' 18,946''$ BT yang terletak pada tepi sebelah barat Jalan Desa Logede-Desa Bumiharjo;
17. TK 33.05.05.2021-13.2001-015 dilanjutkan mengarah ke tenggara melewati Jalan Desa Logede-Desa Bumiharjo sampai pada TK 33.05.05.2021-13.2001-016 dengan koordinat $7^{\circ} 41' 21,341''$ LS dan $109^{\circ} 37' 19,213''$ BT yang terletak pada tepi sebelah timur Jalan Desa Logede-Desa Bumiharjo;
18. TK 33.05.05.2021-13.2001-016 dilanjutkan mengarah ke tenggara melewati pabrik genteng sampai pada TK 33.05.05.2021-13.2001-017 dengan koordinat $7^{\circ} 41' 23,067''$ LS dan $109^{\circ} 37' 20,620''$ BT yang terletak pada as saluran air;
19. TK 33.05.05.2021-13.2001-017 dilanjutkan mengarah ke timur laut menyusuri as saluran air sampai pada TK 33.05.05.2021-13.2001-018 dengan koordinat $7^{\circ} 41' 19,561''$ LS dan $109^{\circ} 37' 25,464''$ BT yang terletak pada tepi sebelah selatan Jalan Desa Logede-Desa Bumiharjo dan tepi sebelah barat saluran air;
20. TK 33.05.05.2021-13.2001-018 dilanjutkan mengarah ke timur laut melewati Jalan Desa Logede-Desa Bumiharjo sampai pada TK 33.05.05.2021-13.2001-019 dengan koordinat $7^{\circ} 41' 19,448''$ LS dan $109^{\circ} 37' 25,647''$ BT yang terletak pada tepi sebelah utara Jalan Desa Logede-Desa Bumiharjo dan as saluran air;
21. TK 33.05.05.2021-13.2001-019 dilanjutkan mengarah ke timur laut menyusuri as saluran air sampai pada TK 33.05.05.2021-13.2001-020 dengan koordinat $7^{\circ} 41' 15,479''$ LS dan $109^{\circ} 37' 28,992''$ BT yang terletak pada pekarangan;
22. TK 33.05.05.2021-13.2001-020 dilanjutkan mengarah ke timur laut melewati pekarangan sampai pada TK 33.05.05.2021-13.2001-021 dengan koordinat $7^{\circ} 41' 11,307''$ LS dan $109^{\circ} 37' 30,592''$ BT yang terletak pada tepi sebelah utara Jalan Desa Logede-Desa Bumiharjo dan gapura;
23. TK 33.05.05.2021-13.2001-021 dilanjutkan mengarah ke utara melewati Jalan Desa Logede-Desa Bumiharjo sampai pada TK 33.05.05.2021-13.2001-022 dengan koordinat $7^{\circ} 41' 10,943''$ LS dan $109^{\circ} 37' 30,592''$ BT yang terletak pada tepi sebelah utara Jalan Desa Logede-Desa Bumiharjo dan gapura;

24. TK 33.05.05.2021-13.2001-022 dilanjutkan mengarah ke utara melewati pekarangan kurang lebih 27 meter, lalu ke arah timur melewati makam kurang lebih 73 meter, lalu ke arah utara mengikuti tepi sebelah timur saluran air kurang lebih 15 meter sampai pada TK 33.05.05.2021-13.2001-023 dengan koordinat $7^{\circ} 41' 9,385''$ LS dan $109^{\circ} 37' 33,184''$ BT yang terletak pada makam;
25. TK 33.05.05.2021-13.2001-023 dilanjutkan mengarah ke timur melewati makam kurang lebih 20 meter, lalu menyusuri as saluran air sampai pada TK 33.05.05.2021-13.2001-024 dengan koordinat $7^{\circ} 41' 9,099''$ LS dan $109^{\circ} 37' 42,224''$ BT yang terletak pada tepi sawah;
26. TK 33.05.05.2021-13.2001-024 dilanjutkan mengarah ke utara mengikuti tepi sawah kurang lebih 100 meter sampai pada TK 33.05.05.2021-13.2001-025 dengan koordinat $7^{\circ} 41' 7,452''$ LS dan $109^{\circ} 37' 44,088''$ BT yang terletak pada tepi sawah;
27. TK 33.05.05.2021-13.2001-025 dilanjutkan mengarah ke timur laut melewati pekarangan kurang lebih 60 meter, lalu ke arah timur kurang lebih 30 meter, lalu ke arah timur laut kurang lebih 50 meter sampai pada TK 33.05.05.2021-13.2001-026 dengan koordinat $7^{\circ} 41' 4,077''$ LS dan $109^{\circ} 37' 46,280''$ BT yang terletak pada tepi sebelah selatan Jalan Desa Logede-Desa Bumiharjo dan gapura;
28. TK 33.05.05.2021-13.2001-026 dilanjutkan mengarah ke utara melewati Jalan Desa Logede-Desa Bumiharjo sampai pada TK 33.05.05.2021-13.2001-027 dengan koordinat $7^{\circ} 41' 3,934''$ LS dan $109^{\circ} 37' 46,303''$ BT yang terletak pada tepi sebelah utara Jalan Desa Logede-Desa Bumiharjo;
29. TK 33.05.05.2021-13.2001-027 dilanjutkan mengarah ke utara melewati pekarangan sampai pada TK 33.05.05.2021-13.2001-028 dengan koordinat $7^{\circ} 40' 59,592''$ LS dan $109^{\circ} 37' 46,872''$ BT yang terletak pada tepi sebelah barat Jalan Kebumen Raya; dan
30. TK 33.05.05.2021-13.2001-028 dilanjutkan mengarah ke timur melewati Jalan Kebumen Raya sampai pada TK 33.05.05.2021-13.2001-029 dengan koordinat $7^{\circ} 40' 59,317''$ LS dan $109^{\circ} 37' 47,186''$ BT yang terletak pada tepi sebelah timur Jalan Kebumen Raya; dan
31. TK 33.05.05.2021-13.2001-029 dilanjutkan mengarah ke timur melewati pekarangan kurang lebih 25 meter, lalu melewati pabrik genteng sampai pada TK 33.05.05.2021-13.2002-13.2005-000 dengan koordinat $7^{\circ} 40' 58,827''$ LS dan $109^{\circ} 37' 52,329''$ BT yang terletak pada Simpul batas antara Desa Bumiharjo Kecamatan Klirong dengan Desa Logede dan Desa Kewayuhan Kecamatan Pejagoan.

- e. Penetapan Batas Desa pada segmen Desa Logede Kecamatan Pejagoan dengan Desa Trikarso Kecamatan Sruweng adalah:
1. dimulai dari TK 33.05.13.2001-14.2002-14.2004-000 dengan koordinat $7^{\circ} 40' 56,343''$ LS dan $109^{\circ} 36' 54,529''$ BT yang merupakan simpul batas antara Desa Logede Kecamatan Pejagoan dengan Desa Trikarso dan Desa Giwangretno Kecamatan Sruweng;
 2. dari TK 33.05.13.2001-14.2002-14.2004-000 dilanjutkan mengarah ke selatan mengikuti pematang sawah sampai pada TK 33.05.13.2001-14.2002-001 dengan koordinat $7^{\circ} 40' 56,785''$ LS dan $109^{\circ} 36' 55,938''$ BT yang terletak pada pematang sawah;
 3. TK 33.05.13.2001-14.2002-001 dilanjutkan mengarah ke timur mengikuti pematang sawah sampai pada TK 33.05.13.2001-14.2002-002 dengan koordinat $7^{\circ} 40' 57,032''$ LS dan $109^{\circ} 36' 57,458''$ BT yang terletak pada pematang sawah; dan
 4. TK 33.05.13.2001-14.2002-002 dilanjutkan mengarah ke timur mengikuti pematang sawah sampai pada TK 33.05.05.2021-13.2001-14.2002-000 dengan koordinat $7^{\circ} 41' 2,436''$ LS dan $109^{\circ} 36' 56,760''$ BT yang terletak pada simpul batas antara Desa Bumiharjo Kecamatan Klirong, Desa Logede Kecamatan Pejagoan, dan Desa Trikarso Kecamatan Sruweng.

Bagian Kedua

Penetapan dan Penegasan Batas Desa Kuwayuhan

Pasal 6

Penetapan dan Penegasan Batas Desa Kuwayuhan Kecamatan Pejagoan sebagaimana dimaksud dalam Pasal 3 huruf b memiliki batas-batas sebagai berikut:

- a. Batas sebelah Utara : Desa Kebulusan dan Desa Pejagoan Kecamatan Pejagoan
- b. Batas sebelah Timur : Desa Pejagoan, Desa Kedawung Kecamatan Pejagoan, dan Desa Podoluhur Kecamatan Klirong
- c. Batas sebelah Selatan : Desa Keadongan dan Desa Bumiharjo Kecamatan Klirong
- d. Batas sebelah Barat : Desa Bumiharjo Kecamatan Klirong, Desa Logede, dan Desa Kebulusan Kecamatan Pejagoan

Pasal 7

Penetapan dan Penegasan Batas Desa Kuwayuhan Kecamatan Pejagoan sebagaimana dimaksud dalam Pasal 6 sebagai berikut:

- a. Penetapan Batas Desa pada segmen Desa Kuwayuhan dengan Desa Kebulusan Kecamatan Pejagoan adalah:
 1. dimulai dari TK 33.05.13.2002-13.2004-13.2005-000 dengan koordinat $7^{\circ} 40' 20,633''$ LS dan $109^{\circ} 38' 15,388''$ BT yang merupakan simpul batas antara Desa Kuwayuhan, Desa Pejagoan, dan Desa Kebulusan Kecamatan Pejagoan;
 2. dari TK 33.05.13.2002-13.2004-13.2005-000 dilanjutkan mengarah ke barat laut melewati kebun campuran sampai pada TK 33.05.13.2002-13.2005-001 dengan koordinat $7^{\circ} 40' 20,368''$ LS dan $109^{\circ} 38' 14,536''$ BT yang terletak pada kebun campuran milik Suwandi;
 3. TK 33.05.13.2002-13.2005-001 dilanjutkan mengarah ke barat daya melewati kebun campuran sampai pada TK 33.05.13.2002-13.2005-002 dengan koordinat $7^{\circ} 40' 20,710''$ LS dan $109^{\circ} 38' 14,076''$ BT yang terletak pada kebun campuran milik Suwandi;
 4. TK 33.05.13.2002-13.2005-002 dilanjutkan mengarah ke barat melewati kebun campuran sampai pada TK 33.05.13.2002-13.2005-003 dengan koordinat $7^{\circ} 40' 20,528''$ LS dan $109^{\circ} 38' 13,011''$ BT yang terletak pada kebun campuran milik Suwandi;
 5. TK 33.05.13.2002-13.2005-003 dilanjutkan mengarah ke barat melewati kebun bambu sampai pada TK 33.05.13.2002-13.2005-004 dengan koordinat $7^{\circ} 40' 20,426''$ LS dan $109^{\circ} 38' 12,597''$ BT yang terletak pada kebun bambu;
 6. TK 33.05.13.2002-13.2005-004 dilanjutkan mengarah ke barat menyusuri belakang rumah sampai pada TK 33.05.13.2002-13.2005-005 dengan koordinat $7^{\circ} 40' 20,303''$ LS dan $109^{\circ} 38' 11,753''$ BT yang terletak pada kebun campuran milik Slamet;
 7. TK 33.05.13.2002-13.2005-005 dilanjutkan mengarah ke barat daya melewati kebun campuran sampai pada TK 33.05.13.2002-13.2005-006 dengan koordinat $7^{\circ} 40' 20,515''$ LS dan $109^{\circ} 38' 10,744''$ BT yang terletak pada kebun campuran milik Muhliso;
 8. TK 33.05.13.2002-13.2005-006 dilanjutkan mengarah ke barat melewati kebun campuran sampai pada TK 33.05.13.2002-13.2005-007 dengan koordinat $7^{\circ} 40' 20,432''$ LS dan $109^{\circ} 38' 9,936''$ BT yang terletak pada kebun salak milik Mundirin;

9. TK 33.05.13.2002-13.2005-007 dilanjutkan mengarah ke barat melewati kebun campuran sampai pada TK 33.05.13.2002-13.2005-008 dengan koordinat $7^{\circ} 40' 20,326''$ LS dan $109^{\circ} 38' 8,564''$ BT yang terletak pada kebun milik Suripah;
10. TK 33.05.13.2002-13.2005-008 dilanjutkan mengarah ke barat melewati kebun salak sampai pada TK 33.05.13.2002-13.2005-009 dengan koordinat $7^{\circ} 40' 20,301''$ LS dan $109^{\circ} 38' 9,287''$ BT yang terletak pada kebun milik Rudiyanto;
11. TK 33.05.13.2002-13.2005-009 dilanjutkan mengarah ke barat daya melewati kebun sampai pada TK 33.05.13.2002-13.2005-010 dengan koordinat $7^{\circ} 40' 20,680''$ LS dan $109^{\circ} 38' 7,592''$ BT yang terletak pada pekarangan rumah;
12. TK 33.05.13.2002-13.2005-010 dilanjutkan mengarah ke barat melewati pekarangan sampai pada TK 33.05.13.2002-13.2005-011 dengan koordinat $7^{\circ} 40' 20,620''$ LS dan $109^{\circ} 38' 7,225''$ BT yang terletak pada Jalan Desa Kebulusan;
13. TK 33.05.13.2002-13.2005-011 dilanjutkan mengarah ke barat daya mengikuti as Jalan Kebulusan-Kuwayuhan sampai pada TK 33.05.13.2002-13.2005-012 dengan koordinat $7^{\circ} 40' 21,439''$ LS dan $109^{\circ} 38' 4,319''$ BT yang terletak pada pertigaan Jalan Desa Kebulusan-Desa Kuwayuhan;
14. TK 33.05.13.2002-13.2005-012 dilanjutkan mengarah ke barat mengikuti tepi selatan Jalan Desa Kebulusan sampai pada TK 33.05.13.2002-13.2005-013 dengan koordinat $7^{\circ} 40' 21,444''$ LS dan $109^{\circ} 38' 3,363''$ BT yang terletak pada tepi selatan Jalan Desa Kebulusan;
15. TK 33.05.13.2002-13.2005-013 dilanjutkan mengarah ke barat daya mengikuti tepi selatan Jalan Desa Kebulusan sampai pada TK 33.05.13.2002-13.2005-014 dengan koordinat $7^{\circ} 40' 22,001''$ LS dan $109^{\circ} 38' 1,757''$ BT yang terletak pada tepi selatan Jalan Desa Kebulusan;
16. TK 33.05.13.2002-13.2005-014 dilanjutkan mengarah ke barat daya melewati kebun campuran sampai pada TK 33.05.13.2002-13.2005-015 dengan koordinat $7^{\circ} 40' 22,487''$ LS dan $109^{\circ} 38' 1,364''$ BT yang terletak pada kebun campuran milik Ihwan;
17. TK 33.05.13.2002-13.2005-015 dilanjutkan mengarah ke selatan melewati kebun campuran sampai pada TK 33.05.13.2002-13.2005-016 dengan koordinat $7^{\circ} 40' 23,691''$ LS dan $109^{\circ} 38' 1,393''$ BT yang terletak pada kebun campuran milik Hariyanti;

18. TK 33.05.13.2002-13.2005-016 dilanjutkan mengarah ke barat daya melewati kebun campuran sampai pada TK 33.05.13.2002-13.2005-017 dengan koordinat $7^{\circ} 40' 25,504''$ LS dan $109^{\circ} 38' 0,623''$ BT yang terletak pada tepi selatan Jalan Desa Kebulusan;
19. TK 33.05.13.2002-13.2005-017 dilanjutkan mengarah ke barat daya mengikuti tepi selatan Jalan Desa Kebulusan sampai pada TK 33.05.13.2002-13.2005-018 dengan koordinat $7^{\circ} 40' 25,759''$ LS dan $109^{\circ} 38' 0,168''$ BT yang terletak pada tepi selatan Jalan Desa Kebulusan;
20. TK 33.05.13.2002-13.2005-018 dilanjutkan mengarah ke barat mengikuti tepi selatan Jalan Desa Kebulusan sampai pada TK 33.05.13.2002-13.2005-019 dengan koordinat $7^{\circ} 40' 25,731''$ LS dan $109^{\circ} 37' 59,005''$ BT yang terletak pada tepi selatan Jalan Desa Kebulusan;
21. TK 33.05.13.2002-13.2005-019 dilanjutkan mengarah ke selatan mengikuti pematang sawah sampai pada TK 33.05.13.2002-13.2005-020 dengan koordinat $7^{\circ} 40' 27,115''$ LS dan $109^{\circ} 37' 58,573''$ BT yang terletak pada sawah milik Nardi (barat), sawah milik Muhtarom (timur);
22. TK 33.05.13.2002-13.2005-020 dilanjutkan mengarah ke barat mengikuti tepi selatan Jalan Desa Kebulusan sampai pada TK 33.05.13.2002-13.2005-021 dengan koordinat $7^{\circ} 40' 27,797''$ LS dan $109^{\circ} 37' 58,373''$ BT yang terletak pada sawah milik Dzakir (timur);
23. TK 33.05.13.2002-13.2005-021 dilanjutkan mengarah ke selatan mengikuti pematang sawah sampai pada TK 33.05.13.2002-13.2005-022 dengan koordinat $7^{\circ} 40' 28,101''$ LS dan $109^{\circ} 37' 58,242''$ BT yang terletak pada sawah milik Harto (timur), sawah milik Lihun (barat)
24. TK 33.05.13.2002-13.2005-022 dilanjutkan mengarah ke barat daya mengikuti pematang sawah sampai pada TK 33.05.13.2002-13.2005-023 dengan koordinat $7^{\circ} 40' 28,937''$ LS dan $109^{\circ} 37' 57,883''$ BT yang terletak pada sawah milik Suroso (barat);
25. TK 33.05.13.2002-13.2005-023 dilanjutkan mengarah ke barat daya mengikuti pematang sawah sampai pada TK 33.05.13.2002-13.2005-024 dengan koordinat $7^{\circ} 40' 29,560''$ LS dan $109^{\circ} 37' 57,576''$ BT yang terletak pada sawah milik Mustofa (barat);
26. TK 33.05.13.2002-13.2005-024 dilanjutkan mengarah ke barat mengikuti pematang sawah sampai pada TK 33.05.13.2002-13.2005-025 dengan koordinat $7^{\circ} 40' 29,600''$ LS dan $109^{\circ} 37' 55,798''$ BT yang terletak pada sawah milik Ahmad Suhardi;

27. TK 33.05.13.2002-13.2005-025 dilanjutkan mengarah ke barat mengikuti pematang sawah sampai pada TK 33.05.13.2002-13.2005-026 dengan koordinat $7^{\circ} 40' 29,620''$ LS dan $109^{\circ} 37' 55,101''$ BT yang terletak pada belakang rumah milik Heru;
28. TK 33.05.13.2002-13.2005-026 dilanjutkan mengarah ke barat mengikuti belakang rumah sampai pada TK 33.05.13.2002-13.2005-027 dengan koordinat $7^{\circ} 40' 29,747''$ LS dan $109^{\circ} 37' 54,332''$ BT yang terletak pada belakang rumah milik Mad Sukardi;
29. TK 33.05.13.2002-13.2005-027 dilanjutkan mengarah ke barat mengikuti belakang rumah sampai pada TK 33.05.13.2002-13.2005-028 dengan koordinat $7^{\circ} 40' 29,802''$ LS dan $109^{\circ} 37' 53,811''$ BT yang terletak pada Belakang rumah milik Solihin;
30. TK 33.05.13.2002-13.2005-028 dilanjutkan mengarah ke barat mengikuti belakang rumah sampai pada TK 33.05.13.2002-13.2005-029 dengan koordinat $7^{\circ} 40' 29,813''$ LS dan $109^{\circ} 37' 53,177''$ BT yang terletak pada sawah milik Ngumroni;
31. TK 33.05.13.2002-13.2005-029 dilanjutkan mengarah ke barat mengikuti pematang sawah sampai pada TK 33.05.13.2002-13.2005-030 dengan koordinat $7^{\circ} 40' 29,642''$ LS dan $109^{\circ} 37' 52,368''$ BT yang terletak pada as saluran irigasi;
32. TK 33.05.13.2002-13.2005-030 dilanjutkan mengarah ke selatan menyusuri saluran irigasi sampai pada TK 33.05.13.2002-13.2005-031 dengan koordinat $7^{\circ} 40' 32,161''$ LS dan $109^{\circ} 37' 52,381''$ BT yang terletak pada tepi timur Jalan SMA Negeri 1 Pejagoan;
33. TK 33.05.13.2002-13.2005-031 dilanjutkan mengarah ke selatan mengikuti tepi timur Jalan Desa Kebulusan sampai pada TK 33.05.13.2002-13.2005-032 dengan koordinat $7^{\circ} 40' 32,709''$ LS dan $109^{\circ} 37' 52,305''$ BT yang terletak pada gapura mauk jalan SMA Negeri 1 Pejagoan;
34. TK 33.05.13.2002-13.2005-032 dilanjutkan mengarah ke selatan melewati Jalan Raya Golongan sampai pada TK 33.05.13.2002-13.2005-033 dengan koordinat $7^{\circ} 40' 33,088''$ LS dan $109^{\circ} 37' 52,178''$ BT yang terletak pada tepi selatan Jalan Raya Golongan;
35. TK 33.05.13.2002-13.2005-033 dilanjutkan mengarah ke barat daya mengikuti tepi timur gang sampai pada TK 33.05.13.2002-13.2005-034 dengan koordinat $7^{\circ} 40' 33,715''$ LS dan $109^{\circ} 37' 51,879''$ BT yang terletak pada gang rumah;

36. TK 33.05.13.2002-13.2005-034 dilanjutkan mengarah ke barat daya mengikuti jembatan sampai pada TK 33.05.13.2002-13.2005-035 dengan koordinat $7^{\circ} 40' 34,028''$ LS dan $109^{\circ} 37' 51,730''$ BT yang terletak pada jalan sawah;
37. TK 33.05.13.2002-13.2005-035 dilanjutkan mengarah ke tenggara mengikuti jalan sawah sampai pada TK 33.05.13.2002-13.2005-036 dengan koordinat $7^{\circ} 40' 34,467''$ LS dan $109^{\circ} 37' 51,918''$ BT yang terletak pada pematang sawah;
38. TK 33.05.13.2002-13.2005-036 dilanjutkan mengarah ke selatan mengikuti pematang sawah sampai pada TK 33.05.13.2002-13.2005-037 dengan koordinat $7^{\circ} 40' 36,306''$ LS dan $109^{\circ} 37' 51,842''$ BT yang terletak pada tepi utara rel KAI;
39. TK 33.05.13.2002-13.2005-037 dilanjutkan mengarah ke selatan melewati rel KAI sampai pada TK 33.05.13.2002-13.2005-038 dengan koordinat $7^{\circ} 40' 37,129''$ LS dan $109^{\circ} 37' 51,712''$ BT yang terletak pada tepi selatan rel KAI;
40. TK 33.05.13.2002-13.2005-038 dilanjutkan mengarah ke Selatan mengikuti pematang sawah sampai pada TK 33.05.13.2002-13.2005-039 dengan koordinat $7^{\circ} 40' 40,471''$ LS dan $109^{\circ} 37' 51,669''$ BT yang terletak pada pematang sawah;
41. TK 33.05.13.2002-13.2005-039 dilanjutkan mengarah ke tenggara melewati pekarangan rumah sampai pada TK 33.05.13.2002-13.2005-040 dengan koordinat $7^{\circ} 40' 40,896''$ LS dan $109^{\circ} 37' 51,855''$ BT yang terletak pada pekarangan rumah milik Watiman;
42. TK 33.05.13.2002-13.2005-040 dilanjutkan mengarah ke selatan menyusuri parit sampai pada TK 33.05.13.2002-13.2005-041 dengan koordinat $7^{\circ} 40' 41,914''$ LS dan $109^{\circ} 37' 51,836''$ BT yang terletak pada saluran air;
43. TK 33.05.13.2002-13.2005-041 dilanjutkan mengarah ke selatan melewati pemukiman sampai pada TK 33.05.13.2002-13.2005-042 dengan koordinat $7^{\circ} 40' 46,830''$ LS dan $109^{\circ} 37' 52,114''$ BT yang terletak pada patok batas;
44. TK 33.05.13.2002-13.2005-042 dilanjutkan mengarah ke selatan melewati pemukiman sampai pada TK 33.05.13.2002-13.2005-043 dengan koordinat $7^{\circ} 40' 48,303''$ LS dan $109^{\circ} 37' 52,198''$ BT yang terletak pada Jalan Desa Kebulusan-Desa Kuwayuhan;
45. TK 33.05.13.2002-13.2005-043 dilanjutkan mengarah ke selatan mengikuti tembok rumah sampai pada TK 33.05.13.2002-13.2005-044 dengan koordinat $7^{\circ} 40' 49,117''$ LS dan $109^{\circ} 37' 52,128''$ BT yang terletak pada tembok milik Bakir Sutopo;

46. TK 33.05.13.2002-13.2005-044 dilanjutkan mengarah ke tenggara menyusuri parit sampai pada TK 33.05.13.2002-13.2005-045 dengan koordinat $7^{\circ} 40' 49,869''$ LS dan $109^{\circ} 37' 52,800''$ BT yang terletak pada kebun milik Ahmad Sudri;
 47. TK 33.05.13.2002-13.2005-045 dilanjutkan mengarah ke selatan melewati kebun sampai pada TK 33.05.13.2002-13.2005-046 dengan koordinat $7^{\circ} 40' 50,428''$ LS dan $109^{\circ} 37' 52,699''$ BT yang terletak pada pematang sawah; dan
 48. TK 33.05.13.2002-13.2005-046 dilanjutkan mengarah ke selatan mengikuti pematang sawah sampai pada TK 33.05.13.2001-13.2002-13.2005-000 dengan koordinat $7^{\circ} 40' 52,348''$ LS dan $109^{\circ} 37' 52,579''$ BT yang terletak pada simpul batas antara Desa Logede, Desa Kuwayuhan, dan Desa Kebulusan Kecamatan Pejagoan.
- b. Penetapan Batas Desa pada segmen Desa Kuwayuhan dengan Desa Pejagoan Kecamatan Pejagoan adalah:
1. dimulai dari TK 33.05.13.2002-13.2003-13.2004-000 dengan koordinat $7^{\circ} 40' 22,871''$ LS dan $109^{\circ} 38' 14,215''$ BT yang merupakan simpul batas antara Desa Kuwayuhan, Desa Kedawung, dan Desa Pejagoan Kecamatan Pejagoan; dan
 2. dari TK 33.05.13.2002-13.2003-13.2004-000 dilanjutkan mengarah ke barat daya mengikuti tepi sebelah tenggara jalan desa sampai pada TK 33.05.13.2002-13.2004-13.2005-000 dengan koordinat $7^{\circ} 40' 20,633''$ LS dan $109^{\circ} 38' 15,388''$ BT yang terletak pada simpul batas antara Desa Kuwayuhan, Desa Pejagoan, dan Desa Kebulusan Kecamatan Pejagoan.
- c. Penetapan Batas Desa pada segmen Desa Kuwayuhan dengan Desa Kedawung Kecamatan Pejagoan adalah:
1. dimulai dari TK 33.05.13.2002-13.2003-13.2004-000 dengan koordinat $7^{\circ} 40' 22,871''$ LS dan $109^{\circ} 38' 14,215''$ BT yang merupakan simpul batas antara Desa Kuwayuhan, Desa Kedawung, dan Desa Pejagoan Kecamatan Pejagoan;
 2. dari TK 33.05.13.2002-13.2003-13.2004-000 dilanjutkan mengarah ke tenggara mengikuti tepi sebelah timur Jalan Desa sampai pada TK 33.05.13.2002-13.2003-001 dengan koordinat $7^{\circ} 40' 27,282''$ LS dan $109^{\circ} 38' 15,683''$ BT yang terletak pada tepi sebelah timur jalan desa;
 3. TK 33.05.13.2002-13.2003-001 dilanjutkan mengarah ke barat daya melewati jalan desa sampai pada TK 33.05.13.2002-13.2003-002 dengan koordinat $7^{\circ} 40' 27,402''$ LS dan $109^{\circ} 38' 15,588''$ BT yang terletak pada tepi sebelah barat jalan desa;

4. TK 33.05.13.2002-13.2003-002 dilanjutkan mengarah ke barat daya melewati kebun sampai pada TK 33.05.13.2002-13.2003-003 dengan koordinat $7^{\circ} 40' 29,318''$ LS dan $109^{\circ} 38' 15,498''$ BT yang terletak pada kebun;
5. TK 33.05.13.2002-13.2003-003 dilanjutkan mengarah ke barat daya melewati rumah sampai pada TK 33.05.13.2002-13.2003-004 dengan koordinat $7^{\circ} 40' 29,920''$ LS dan $109^{\circ} 38' 15,141''$ BT yang terletak pada kebun;
6. TK 33.05.13.2002-13.2003-004 dilanjutkan mengarah ke barat daya melewati kebun sampai pada TK 33.05.13.2002-13.2003-005 dengan koordinat $7^{\circ} 40' 30,537''$ LS dan $109^{\circ} 38' 14,559''$ BT yang terletak pada kebun;
7. TK 33.05.13.2002-13.2003-005 dilanjutkan mengarah ke tenggara melewati kebun sampai pada TK 33.05.13.2002-13.2003-006 dengan koordinat $7^{\circ} 40' 32,902''$ LS dan $109^{\circ} 38' 16,821''$ BT yang terletak pada halaman rumah;
8. TK 33.05.13.2002-13.2003-006 dilanjutkan mengarah ke tenggara melewati halaman rumah sampai pada TK 33.05.13.2002-13.2003-007 dengan koordinat $7^{\circ} 40' 32,979''$ LS dan $109^{\circ} 38' 16,855''$ BT yang terletak pada halaman rumah;
9. TK 33.05.13.2002-13.2003-007 dilanjutkan mengarah ke barat daya melewati kebun sampai pada TK 33.05.13.2002-13.2003-008 dengan koordinat $7^{\circ} 40' 34,566''$ LS dan $109^{\circ} 38' 16,472''$ BT yang terletak pada tepi sebelah timur jalan desa;
10. TK 33.05.13.2002-13.2003-008 dilanjutkan mengarah ke barat daya mengikuti tepi sebelah timur Jalan Desa sampai pada TK 33.05.13.2002-13.2003-009 dengan koordinat $7^{\circ} 40' 38,937''$ LS dan $109^{\circ} 38' 13,906''$ BT yang terletak pada tepi sebelah timur jalan desa;
11. TK 33.05.13.2002-13.2003-009 dilanjutkan mengarah ke barat daya mengikuti as saluran drainase sampai pada TK 33.05.13.2002-13.2003-010 dengan koordinat $7^{\circ} 40' 39,611''$ LS dan $109^{\circ} 38' 13,450''$ BT yang terletak pada tepi sebelah utara sungai;
12. TK 33.05.13.2002-13.2003-010 dilanjutkan mengarah ke barat daya melewati sungai sampai pada TK 33.05.13.2002-13.2003-011 dengan koordinat $7^{\circ} 40' 39,837''$ LS dan $109^{\circ} 38' 13,273''$ BT yang terletak pada tepi sebelah utara Jalan Raya Sokka;
13. TK 33.05.13.2002-13.2003-011 dilanjutkan mengarah ke barat daya melewati Jalan Raya Sokka sampai pada TK 33.05.13.2002-13.2003-012 dengan koordinat $7^{\circ} 40' 40,157''$ LS dan $109^{\circ} 38' 13,079''$ BT yang terletak pada tepi sebelah selatan Jalan Raya Sokka;

14. TK 33.05.13.2002-13.2003-012 dilanjutkan mengarah ke barat mengikuti tepi sebelah selatan Jalan Raya Sokka sampai pada TK 33.05.13.2002-13.2003-013 dengan koordinat $7^{\circ} 40' 40,126''$ LS dan $109^{\circ} 38' 12,975''$ BT yang terletak pada tepi sebelah selatan Jalan Raya Sokka;
15. TK 33.05.13.2002-13.2003-013 dilanjutkan mengarah ke selatan mengikuti tepi sebelah timur Jalan Sodor sampai pada TK 33.05.13.2002-13.2003-014 dengan koordinat $7^{\circ} 40' 41,072''$ LS dan $109^{\circ} 38' 12,762''$ BT yang terletak pada tepi sebelah timur Jalan Sodor;
16. TK 33.05.13.2002-13.2003-014 dilanjutkan mengarah ke selatan melewati Sungai Wadas Lintang Barat sampai pada TK 33.05.13.2002-13.2003-015 dengan koordinat $7^{\circ} 40' 41,428''$ LS dan $109^{\circ} 38' 12,728''$ BT yang terletak pada as saluran irigasi PJKA;
17. TK 33.05.13.2002-13.2003-015 dilanjutkan mengarah ke selatan menyusuri as saluran irigasi PJKA sampai pada TK 33.05.13.2002-13.2003-016 dengan koordinat $7^{\circ} 40' 42,073''$ LS dan $109^{\circ} 38' 12,699''$ BT yang terletak pada tepi sebelah utara rel kereta api;
18. TK 33.05.13.2002-13.2003-016 dilanjutkan mengarah ke selatan melewati rel kereta api sampai pada TK 33.05.13.2002-13.2003-017 dengan koordinat $7^{\circ} 40' 42,621''$ LS dan $109^{\circ} 38' 12,675''$ BT yang terletak pada tepi sebelah selatan rel kereta api;
19. TK 33.05.13.2002-13.2003-017 dilanjutkan mengarah ke selatan menyusuri as saluran irigasi PJKA sampai pada TK 33.05.13.2002-13.2003-018 dengan koordinat $7^{\circ} 40' 42,925''$ LS dan $109^{\circ} 38' 12,576''$ BT yang terletak pada tepi sebelah timur saluran irigasi;
20. TK 33.05.13.2002-13.2003-018 dilanjutkan mengarah ke selatan menyusuri tepi sebelah timur saluran irigasi sampai pada TK 33.05.13.2002-13.2003-019 dengan koordinat $7^{\circ} 40' 46,896''$ LS dan $109^{\circ} 38' 11,942''$ BT yang terletak pada tepi sebelah timur saluran irigasi;
21. TK 33.05.13.2002-13.2003-019 dilanjutkan mengarah ke timur menyusuri tepi sebelah utara saluran irigasi sampai pada TK 33.05.13.2002-13.2003-020 dengan koordinat $7^{\circ} 40' 48,597''$ LS dan $109^{\circ} 38' 15,459''$ BT yang terletak pada pekarangan;
22. TK 33.05.13.2002-13.2003-020 dilanjutkan mengarah ke tenggara melewati pekarangan sampai pada TK 33.05.13.2002-13.2003-021 dengan koordinat $7^{\circ} 41' 2,962''$ LS dan $109^{\circ} 38' 21,595''$ BT yang terletak pada tepi sebelah utara Jalan Raya Kedawung;

23. TK 33.05.13.2002-13.2003-021 dilanjutkan mengarah ke tenggara melewati Jalan Raya Kedawung sampai pada TK 33.05.13.2002-13.2003-022 dengan koordinat $7^{\circ} 41' 3,156''$ LS dan $109^{\circ} 38' 21,684''$ BT yang terletak pada tepi sebelah selatan Jalan Raya Kedawung;
24. TK 33.05.13.2002-13.2003-022 dilanjutkan mengarah ke tenggara melewati pekarangan sampai pada TK 33.05.13.2002-13.2003-023 dengan koordinat $7^{\circ} 41' 4,589''$ LS dan $109^{\circ} 38' 22,447''$ BT yang terletak pada tepi sebelah barat saluran drainase;
25. TK 33.05.13.2002-13.2003-023 dilanjutkan mengarah ke tenggara menyusuri tepi sebelah barat saluran drainase sampai pada TK 33.05.13.2002-13.2003-024 dengan koordinat $7^{\circ} 41' 6,321''$ LS dan $109^{\circ} 38' 23,136''$ BT yang terletak pada tepi sebelah barat saluran drainase;
26. TK 33.05.13.2002-13.2003-024 dilanjutkan mengarah ke timur melewati pekarangan sampai pada TK 33.05.13.2002-13.2003-025 dengan koordinat $7^{\circ} 41' 6,548''$ LS dan $109^{\circ} 38' 23,962''$ BT yang terletak pada tepi sebelah barat Jalan Sokka Petanahan;
27. TK 33.05.13.2002-13.2003-025 dilanjutkan mengarah ke tenggara melewati Jalan Sokka Petanahan sampai pada TK 33.05.13.2002-13.2003-026 dengan koordinat $7^{\circ} 41' 6,851''$ LS dan $109^{\circ} 38' 24,129''$ BT yang terletak pada tepi sebelah timur Jalan Sokka Petanahan;
28. TK 33.05.13.2002-13.2003-026 dilanjutkan mengarah ke tenggara melewati Gedung Nahdatul Ulama sampai pada TK 33.05.13.2002-13.2003-027 dengan koordinat $7^{\circ} 41' 8,205''$ LS dan $109^{\circ} 38' 24,660''$ BT yang terletak pada pematang sawah;
29. TK 33.05.13.2002-13.2003-027 dilanjutkan mengarah ke tenggara mengikuti pematang sawah sampai pada TK 33.05.13.2002-13.2003-028 dengan koordinat $7^{\circ} 41' 14,352''$ LS dan $109^{\circ} 38' 26,524''$ BT yang terletak pada pematang sawah;
30. TK 33.05.13.2002-13.2003-028 dilanjutkan mengarah ke tenggara melewati saluran irigasi sampai pada TK 33.05.13.2002-13.2003-029 dengan koordinat $7^{\circ} 41' 14,455''$ LS dan $109^{\circ} 38' 26,685''$ BT yang terletak pada pematang sawah;
31. TK 33.05.13.2002-13.2003-029 dilanjutkan mengarah ke tenggara mengikuti pematang sawah sampai pada TK 33.05.13.2002-13.2003-030 dengan koordinat $7^{\circ} 41' 15,972''$ LS dan $109^{\circ} 38' 27,165''$ BT yang terletak pada pematang sawah; dan

32. TK 33.05.13.2002-13.2003-030 dilanjutkan mengarah ke timur mengikuti pematang sawah sampai pada TK 33.05.05.2023-13.2002-13.2003-000 dengan koordinat $7^{\circ} 41' 17,026''$ LS dan $109^{\circ} 38' 28,950''$ BT yang terletak pada simpul batas antara Desa Podoluhur Kecamatan Klirong dengan Desa Kuwayuhan dan Desa Kedawung Kecamatan Pejagoan.
- d. Penetapan Batas Desa pada segmen Desa Kuwayuhan Kecamatan Pejagoan dengan Desa Podoluhur Kecamatan Klirong adalah:
1. dimulai dari TK 33.05.05.2023-13.2002-13.2003-000 dengan koordinat $7^{\circ} 41' 17,026''$ LS dan $109^{\circ} 38' 28,950''$ BT yang merupakan simpul batas antara Desa Podoluhur Kecamatan Klirong dengan Desa Kuwayuhan dan Desa Kedawung Kecamatan Pejagoan;
 2. dari TK 33.05.05.2023-13.2002-13.2003-000 dilanjutkan mengarah ke tenggara mengikuti pematang sawah sampai pada TK 33.05.05.2023-13.2002-001 dengan koordinat $7^{\circ} 41' 17,528''$ LS dan $109^{\circ} 38' 29,398''$ BT yang terletak pada pematang sawah;
 3. TK 33.05.05.2023-13.2002-001 dilanjutkan mengarah ke barat daya mengikuti pematang sawah sampai pada TK 33.05.05.2023-13.2002-002 dengan koordinat $7^{\circ} 41' 22,267''$ LS dan $109^{\circ} 38' 26,787''$ BT yang terletak pada pematang sawah;
 4. TK 33.05.05.2023-13.2002-002 dilanjutkan mengarah ke selatan mengikuti pematang sawah sampai pada TK 33.05.05.2023-13.2002-003 dengan koordinat $7^{\circ} 41' 23,368''$ LS dan $109^{\circ} 38' 26,603''$ BT yang terletak pada pematang sawah;
 5. TK 33.05.05.2023-13.2002-003 dilanjutkan mengarah ke tenggara mengikuti pematang sawah sampai pada TK 33.05.05.2023-13.2002-004 dengan koordinat $7^{\circ} 41' 23,686''$ LS dan $109^{\circ} 38' 27,068''$ BT yang terletak pada pematang sawah;
 6. TK 33.05.05.2023-13.2002-004 dilanjutkan mengarah ke selatan mengikuti pematang sawah sampai pada TK 33.05.05.2023-13.2002-005 dengan koordinat $7^{\circ} 41' 26,171''$ LS dan $109^{\circ} 38' 26,935''$ BT yang terletak pada pematang sawah;
 7. TK 33.05.05.2023-13.2002-005 dilanjutkan mengarah ke tenggara mengikuti pematang sawah sampai pada TK 33.05.05.2023-13.2002-006 dengan koordinat $7^{\circ} 41' 26,941''$ LS dan $109^{\circ} 38' 28,363''$ BT yang terletak pada pematang sawah;
 8. TK 33.05.05.2023-13.2002-006 dilanjutkan mengarah ke selatan mengikuti pematang sawah sampai pada TK 33.05.05.2023-13.2002-007 dengan koordinat $7^{\circ} 41' 29,171''$ LS dan $109^{\circ} 38' 27,736''$ BT yang terletak pada pematang sawah;

9. TK 33.05.05.2023-13.2002-007 dilanjutkan mengarah ke barat daya mengikuti pematang sawah sampai pada TK 33.05.05.2023-13.2002-008 dengan koordinat $7^{\circ} 41' 33,060''$ LS dan $109^{\circ} 38' 25,793''$ BT yang terletak pada pematang sawah;
 10. TK 33.05.05.2023-13.2002-008 dilanjutkan mengarah ke barat daya melewati rumah sampai pada TK 33.05.05.2023-13.2002-009 dengan koordinat $7^{\circ} 41' 34,374''$ LS dan $109^{\circ} 38' 25,395''$ BT yang terletak pada tepi sebelah utara Jalan Kebumen Raya;
 11. TK 33.05.05.2023-13.2002-009 dilanjutkan mengarah ke tenggara melewati Jalan Kebumen Raya sampai pada TK 33.05.05.2023-13.2002-010 dengan koordinat $7^{\circ} 41' 34,738''$ LS dan $109^{\circ} 38' 25,503''$ BT yang terletak pada tepi sebelah selatan Jalan Kebumen Raya;
 12. TK 33.05.05.2023-13.2002-010 dilanjutkan mengarah ke selatan menyusuri tepi sebelah barat saluran irigasi sampai pada TK 33.05.05.2023-13.2002-011 dengan koordinat $7^{\circ} 41' 37,218''$ LS dan $109^{\circ} 38' 25,525''$ BT yang terletak pada tepi sebelah barat saluran irigasi;
 13. TK 33.05.05.2023-13.2002-011 dilanjutkan mengarah ke barat daya menyusuri as saluran irigasi sampai pada TK 33.05.05.2023-13.2002-012 dengan koordinat $7^{\circ} 41' 37,676''$ LS dan $109^{\circ} 38' 24,360''$ BT yang terletak pada as saluran irigasi;
 14. TK 33.05.05.2023-13.2002-012 dilanjutkan mengarah ke selatan menyusuri as saluran irigasi sampai pada TK 33.05.05.2023-13.2002-013 dengan koordinat $7^{\circ} 41' 40,760''$ LS dan $109^{\circ} 38' 23,397''$ BT yang terletak pada as saluran irigasi; dan
 15. TK 33.05.05.2023-13.2002-013 dilanjutkan mengarah ke barat daya menyusuri as saluran irigasi sampai pada TK 33.05.05.2022-05.2023-13.2002-000 dengan koordinat $7^{\circ} 41' 44,039''$ LS dan $109^{\circ} 38' 19,046''$ BT yang terletak pada simpul batas antara Desa Keadongan dan Desa Podoluhur Kecamatan Klirong dengan Desa Kuwayuhan Kecamatan Pejagoan.
- e. Penetapan Batas Desa pada segmen Desa Kuwayuhan Kecamatan Pejagoan dengan Desa Keadongan Kecamatan Klirong adalah:
1. dimulai dari TK 33.05.05.2021-05.2022-13.2002-000 dengan koordinat $7^{\circ} 41' 38,892''$ LS dan $109^{\circ} 37' 58,571''$ BT yang merupakan simpul batas antara Desa Bumiharjo dan Desa Keadongan Kecamatan Klirong dengan Desa Kuwayuhan Kecamatan Pejagoan;

2. dari TK 33.05.05.2021-05.2022-13.2002-000 dilanjutkan mengarah ke timur laut mengikuti pematang sawah sampai pada TK 33.05.05.2022-13.2002-001 dengan koordinat $7^{\circ} 41' 38,718''$ LS dan $109^{\circ} 37' 59,412''$ BT yang terletak pada pematang sawah;
3. TK 33.05.05.2022-13.2002-001 dilanjutkan mengarah ke tenggara mengikuti pematang sawah sampai pada TK 33.05.05.2022-13.2002-002 dengan koordinat $7^{\circ} 41' 38,958''$ LS dan $109^{\circ} 37' 59,736''$ BT yang terletak pada pematang sawah;
4. TK 33.05.05.2022-13.2002-002 dilanjutkan mengarah ke timur laut mengikuti pematang sawah sampai pada TK 33.05.05.2022-13.2002-003 dengan koordinat $7^{\circ} 41' 37,272''$ LS dan $109^{\circ} 38' 0,330''$ BT yang terletak pada pematang sawah;
5. TK 33.05.05.2022-13.2002-003 dilanjutkan mengarah ke tenggara mengikuti pematang sawah sampai pada TK 33.05.05.2022-13.2002-004 dengan koordinat $7^{\circ} 41' 37,950''$ LS dan $109^{\circ} 38' 2,184''$ BT yang terletak pada pematang sawah;
6. TK 33.05.05.2022-13.2002-004 dilanjutkan mengarah ke timur laut mengikuti pematang sawah sampai pada TK 33.05.05.2022-13.2002-005 dengan koordinat $7^{\circ} 41' 34,906''$ LS dan $109^{\circ} 38' 3,700''$ BT yang terletak pada pematang sawah;
7. TK 33.05.05.2022-13.2002-005 dilanjutkan mengarah ke tenggara mengikuti pematang sawah sampai pada TK 33.05.05.2022-13.2002-006 dengan koordinat $7^{\circ} 41' 36,450''$ LS dan $109^{\circ} 38' 9,858''$ BT yang terletak pada pematang sawah;
8. TK 33.05.05.2022-13.2002-006 dilanjutkan mengarah ke barat daya mengikuti pematang sawah sampai pada TK 33.05.05.2022-13.2002-007 dengan koordinat $7^{\circ} 41' 42,948''$ LS dan $109^{\circ} 38' 8,424''$ BT yang terletak pada saluran air;
9. TK 33.05.05.2022-13.2002-007 dilanjutkan mengarah ke barat mengikuti tepi sawah kurang lebih 44 meter sampai pada TK 33.05.05.2022-13.2002-008 dengan koordinat $7^{\circ} 41' 42,701''$ LS dan $109^{\circ} 38' 6,998''$ BT yang terletak pada saluran air;
10. TK 33.05.05.2022-13.2002-008 dilanjutkan mengarah ke selatan melewati pekarangan sampai pada TK 33.05.05.2022-13.2002-009 dengan koordinat $7^{\circ} 41' 44,845''$ LS dan $109^{\circ} 38' 6,844''$ BT yang terletak pada tepi sebelah utara Jalan Desa Kedadongan-Desa Bumiharjo;

11. TK 33.05.05.2022-13.2002-009 dilanjutkan mengarah ke selatan melewati Jalan Desa Keadongan-Desa Bumiharjo sampai pada TK 33.05.05.2022-13.2002-010 dengan koordinat $7^{\circ} 41' 45,170''$ LS dan $109^{\circ} 38' 6,793''$ BT yang terletak pada tepi sebelah selatan Jalan Desa Keadongan-Desa Bumiharjo;
 12. TK 33.05.05.2022-13.2002-010 dilanjutkan mengarah ke selatan melewati pekarangan sampai pada TK 33.05.05.2022-13.2002-011 dengan koordinat $7^{\circ} 41' 46,776''$ LS dan $109^{\circ} 38' 6,630''$ BT yang terletak pada as saluran air;
 13. TK 33.05.05.2022-13.2002-011 dilanjutkan mengarah ke timur menyusuri as saluran air sampai pada TK 33.05.05.2022-13.2002-012 dengan koordinat $7^{\circ} 41' 45,257''$ LS dan $109^{\circ} 38' 15,069''$ BT yang terletak pada jembatan;
 14. TK 33.05.05.2022-13.2002-012 dilanjutkan mengarah ke utara menyusuri as saluran air sampai pada TK 33.05.05.2022-13.2002-013 dengan koordinat $7^{\circ} 41' 43,494''$ LS dan $109^{\circ} 38' 16,333''$ BT yang terletak pada jembatan; dan
 15. TK 33.05.05.2022-13.2002-013 dilanjutkan mengarah ke timur menyusuri as saluran air sampai pada TK 33.05.05.2022-05.2023-13.2002-000 dengan koordinat $7^{\circ} 41' 44,039''$ LS dan $109^{\circ} 38' 19,046''$ BT yang terletak pada simpul batas antara Desa Keadongan dan Desa Podoluhur Kecamatan Klirong dengan Desa Kuwayuhan Kecamatan Pejagoan.
- f. Penetapan Batas Desa pada segmen Desa Kuwayuhan Kecamatan Pejagoan dengan Desa Bumiharjo Kecamatan Klirong adalah:
1. dimulai dari TK 33.05.05.2021-13.2002-13.2005-000 dengan koordinat $7^{\circ} 40' 58,827''$ LS dan $109^{\circ} 37' 52,329''$ BT yang merupakan simpul batas antara Desa Bumiharjo Kecamatan Klirong dengan Desa Logede dan Desa Kuwayuhan Kecamatan Pejagoan;
 2. dari TK 33.05.05.2021-13.2002-13.2005-000 dilanjutkan mengarah ke timur melewati pekarangan kurang lebih 22 meter sampai pada TK 33.05.05.2021-13.2002-001 dengan koordinat $7^{\circ} 40' 58,758''$ LS dan $109^{\circ} 37' 53,071''$ BT yang terletak pada saluran air;
 3. TK 33.05.05.2021-13.2002-001 dilanjutkan mengarah ke selatan menyusuri as saluran air sampai pada TK 33.05.05.2021-13.2002-002 dengan koordinat $7^{\circ} 41' 4,992''$ LS dan $109^{\circ} 37' 52,617''$ BT yang terletak pada tepi jalan;
 4. TK 33.05.05.2021-13.2002-002 dilanjutkan mengarah ke timur mengikuti tepi sebelah utara Jalan Jomblang sampai pada TK 33.05.05.2021-13.2002-003 dengan koordinat $7^{\circ} 41' 4,974''$ LS dan $109^{\circ} 37' 55,674''$ BT yang terletak pada tepi sebelah utara Jalan Jomblang;

5. TK 33.05.05.2021-13.2002-003 dilanjutkan mengarah ke selatan melewati Jalan Jomblang sampai pada TK 33.05.05.2021-13.2002-004 dengan koordinat $7^{\circ} 41' 5,233''$ LS dan $109^{\circ} 37' 55,645''$ BT yang terletak pada tepi sebelah selatan Jalan Jomblang;
6. TK 33.05.05.2021-13.2002-004 dilanjutkan mengarah ke selatan mengikuti pematang sawah sampai pada TK 33.05.05.2021-13.2002-005 dengan koordinat $7^{\circ} 41' 14,207''$ LS dan $109^{\circ} 37' 54,376''$ BT yang terletak pada pematang sawah;
7. TK 33.05.05.2021-13.2002-005 dilanjutkan mengarah ke barat mengikuti pematang sawah sampai pada TK 33.05.05.2021-13.2002-006 dengan koordinat $7^{\circ} 41' 14,124''$ LS dan $109^{\circ} 37' 53,892''$ BT yang terletak pada tepi sebelah timur Jalan Kebumen Raya;
8. TK 33.05.05.2021-13.2002-006 dilanjutkan mengarah ke barat laut melewati Jalan Kebumen Raya sampai pada TK 33.05.05.2021-13.2002-007 dengan koordinat $7^{\circ} 41' 13,800''$ LS dan $109^{\circ} 37' 53,388''$ BT yang terletak pada tepi sebelah barat Jalan Kebumen Raya;
9. TK 33.05.05.2021-13.2002-007 dilanjutkan mengarah ke barat mengikuti pematang sawah sampai pada TK 33.05.05.2021-13.2002-008 dengan koordinat $7^{\circ} 41' 13,494''$ LS dan $109^{\circ} 37' 51,168''$ BT yang terletak pada pematang sawah milik Maryanto;
10. TK 33.05.05.2021-13.2002-008 dilanjutkan mengarah ke selatan mengikuti pematang sawah sampai pada TK 33.05.05.2021-13.2002-009 dengan koordinat $7^{\circ} 41' 15,318''$ LS dan $109^{\circ} 37' 50,712''$ BT yang terletak pada pematang sawah;
11. TK 33.05.05.2021-13.2002-009 dilanjutkan mengarah ke barat mengikuti pematang sawah sampai pada TK 33.05.05.2021-13.2002-010 dengan koordinat $7^{\circ} 41' 15,080''$ LS dan $109^{\circ} 37' 48,862''$ BT yang terletak pada pematang sawah;
12. TK 33.05.05.2021-13.2002-010 dilanjutkan mengarah ke utara mengikuti pematang sawah sampai pada TK 33.05.05.2021-13.2002-011 dengan koordinat $7^{\circ} 41' 13,590''$ LS dan $109^{\circ} 37' 49,098''$ BT yang terletak pada pematang sawah;
13. TK 33.05.05.2021-13.2002-011 dilanjutkan mengarah ke barat daya mengikuti pematang sawah sampai pada TK 33.05.05.2021-13.2002-012 dengan koordinat $7^{\circ} 41' 13,782''$ LS dan $109^{\circ} 37' 48,612''$ BT yang terletak pada pematang sawah;

14. TK 33.05.05.2021-13.2002-012 dilanjutkan mengarah ke selatan mengikuti pematang sawah sampai pada TK 33.05.05.2021-13.2002-013 dengan koordinat $7^{\circ} 41' 15,084''$ LS dan $109^{\circ} 37' 47,952''$ BT yang terletak pada pematang sawah;
15. TK 33.05.05.2021-13.2002-013 dilanjutkan mengarah ke barat mengikuti pematang sawah sampai pada TK 33.05.05.2021-13.2002-014 dengan koordinat $7^{\circ} 41' 14,928''$ LS dan $109^{\circ} 37' 47,448''$ BT yang terletak pada as jalan setapak;
16. TK 33.05.05.2021-13.2002-014 dilanjutkan mengarah ke barat daya mengikuti as jalan setapak sampai pada TK 33.05.05.2021-13.2002-015 dengan koordinat $7^{\circ} 41' 17,348''$ LS dan $109^{\circ} 37' 46,470''$ BT yang terletak pada as jalan setapak dekat makam;
17. TK 33.05.05.2021-13.2002-015 dilanjutkan mengarah ke barat daya mengikuti as jalan depan makam sampai pada TK 33.05.05.2021-13.2002-016 dengan koordinat $7^{\circ} 41' 18,608''$ LS dan $109^{\circ} 37' 46,155''$ BT yang terletak pada pematang sawah;
18. TK 33.05.05.2021-13.2002-016 dilanjutkan mengarah ke timur mengikuti pematang sawah sampai pada TK 33.05.05.2021-13.2002-017 dengan koordinat $7^{\circ} 41' 18,642''$ LS dan $109^{\circ} 37' 46,410''$ BT yang terletak pada pematang sawah;
19. TK 33.05.05.2021-13.2002-017 dilanjutkan mengarah ke barat daya mengikuti pematang sawah sampai pada TK 33.05.05.2021-13.2002-018 dengan koordinat $7^{\circ} 41' 19,128''$ LS dan $109^{\circ} 37' 46,242''$ BT yang terletak pada pematang sawah;
20. TK 33.05.05.2021-13.2002-018 dilanjutkan mengarah ke timur mengikuti pematang sawah sampai pada TK 33.05.05.2021-13.2002-019 dengan koordinat $7^{\circ} 41' 19,320''$ LS dan $109^{\circ} 37' 46,520''$ BT yang terletak pada pematang sawah;
21. TK 33.05.05.2021-13.2002-019 dilanjutkan mengarah ke barat daya mengikuti pematang sawah sampai pada TK 33.05.05.2021-13.2002-020 dengan koordinat $7^{\circ} 41' 20,148''$ LS dan $109^{\circ} 37' 46,242''$ BT yang terletak pada pematang sawah;
22. TK 33.05.05.2021-13.2002-020 dilanjutkan mengarah ke tenggara mengikuti pematang sawah sampai pada TK 33.05.05.2021-13.2002-021 dengan koordinat $7^{\circ} 41' 21,060''$ LS dan $109^{\circ} 37' 48,606''$ BT yang terletak pada pematang sawah;

23. TK 33.05.05.2021-13.2002-021 dilanjutkan mengarah ke barat daya mengikuti pematang sawah sampai pada TK 33.05.05.2021-13.2002-022 dengan koordinat $7^{\circ} 41' 21,930''$ LS dan $109^{\circ} 37' 48,336''$ BT yang terletak pada pematang sawah;
 24. TK 33.05.05.2021-13.2002-022 dilanjutkan mengarah ke tenggara mengikuti pematang sawah sampai pada TK 33.05.05.2021-13.2002-023 dengan koordinat $7^{\circ} 41' 22,140''$ LS dan $109^{\circ} 37' 48,678''$ BT yang terletak pada pematang sawah;
 25. TK 33.05.05.2021-13.2002-023 dilanjutkan mengarah ke barat daya mengikuti pematang sawah sampai pada TK 33.05.05.2021-13.2002-024 dengan koordinat $7^{\circ} 41' 25,795''$ LS dan $109^{\circ} 37' 47,812''$ BT yang terletak pada pematang sawah;
 26. TK 33.05.05.2021-13.2002-024 dilanjutkan mengarah ke tenggara mengikuti pematang sawah sampai pada TK 33.05.05.2021-13.2002-025 dengan koordinat $7^{\circ} 41' 26,544''$ LS dan $109^{\circ} 37' 49,926''$ BT yang terletak pada pematang sawah;
 27. TK 33.05.05.2021-13.2002-025 dilanjutkan mengarah ke barat daya mengikuti pematang sawah sampai pada TK 33.05.05.2021-13.2002-026 dengan koordinat $7^{\circ} 41' 30,666''$ LS dan $109^{\circ} 37' 47,946''$ BT yang terletak pada tepi sawah; dan
 28. TK 33.05.05.2021-13.2002-026 dilanjutkan mengarah ke tenggara mengikuti tepi sawah kurang lebih 423 meter sampai pada TK 33.05.05.2021-05.2022-13.2002-000 dengan koordinat $7^{\circ} 41' 38,892''$ LS dan $109^{\circ} 37' 58,571''$ BT yang terletak pada simpul batas antara Desa Bumiharjo dan Desa Kebadongan Kecamatan Klirong dengan Desa Kuwayuhan Kecamatan Pejagoan.
- g. Penetapan Batas Desa pada segmen Desa Kuwayuhan dengan Desa Logede Kecamatan Pejagoan adalah:
1. dimulai dari TK 33.05.13.2001-13.2002-13.2005-000 dengan koordinat $7^{\circ} 40' 52,348''$ LS dan $109^{\circ} 37' 52,579''$ BT yang merupakan simpul batas antara Desa Logede, Desa Kuwayuhan, dan Desa Kebulunan Kecamatan Pejagoan;
 2. dari TK 33.05.13.2001-13.2002-13.2005-000 dilanjutkan mengarah ke selatan mengikuti pematang sawah sampai pada TK 33.05.13.2001-13.2002-001 dengan koordinat $7^{\circ} 40' 57,360''$ LS dan $109^{\circ} 37' 52,370''$ BT yang terletak pada saluran irigasi; dan

3. TK 33.05.13.2001-13.2002-001 dilanjutkan mengarah ke selatan mengikuti pematang sawah sampai pada TK 33.05.05.2021-13.2002-13.2005-000 dengan koordinat $7^{\circ} 40' 58.827''$ LS dan $109^{\circ} 37' 52.329''$ BT yang terletak pada simpul batas antara Desa Bumiharjo Kecamatan Klirong dengan Desa Logede dan Desa Kuwayuhan Kecamatan Pejagoan.

Bagian Ketiga

Penetapan dan Penegasan Batas Desa Kedawung

Pasal 8

Penetapan dan Penegasan Batas Desa Kedawung Kecamatan Pejagoan sebagaimana dimaksud dalam Pasal 3 huruf c memiliki batas-batas sebagai berikut:

- a. Batas sebelah Utara : Desa Pejagoan Kecamatan Pejagoan
- b. Batas sebelah Timur : Kelurahan Panjer dan Kelurahan Tamanwinangun Kecamatan Kebumen
- c. Batas sebelah Selatan : Desa Kedungwinangun dan Desa Podoluhur Kecamatan Klirong
- d. Batas sebelah Barat : Desa Kuwayuhan Kecamatan Pejagoan

Pasal 9

Penetapan dan Penegasan Batas Desa Kedawung Kecamatan Pejagoan sebagaimana dimaksud dalam Pasal 8 sebagai berikut:

- a. Penetapan Batas Desa pada segmen Desa Kedawung dengan Desa Pejagoan Kecamatan Pejagoan adalah:
 1. dimulai dari TK 33.05.12.2013-13.2003-13.2004-000 dengan koordinat $7^{\circ} 40' 44,105''$ LS dan $109^{\circ} 39' 17,689''$ BT yang merupakan Simpul batas antara Kelurahan Panjer Kecamatan Kebumen dengan Desa Kedawung dan Desa Pejagoan Kecamatan Pejagoan;
 2. dari TK 33.05.12.2013-13.2003-13.2004-000 dilanjutkan mengarah ke barat laut melewati Sungai Luk Ulo sampai pada TK 33.05.13.2003-13.2004-001 dengan koordinat $7^{\circ} 40' 41,383''$ LS dan $109^{\circ} 39' 17,029''$ BT yang terletak pada tepi sebelah barat Sungai Luk Ulo;
 3. TK 33.05.13.2003-13.2004-001 dilanjutkan mengarah ke barat laut melewati kebun campuran sampai pada TK 33.05.13.2003-13.2004-002 dengan koordinat $7^{\circ} 40' 40,119''$ LS dan $109^{\circ} 39' 16,572''$ BT yang terletak pada kebun campuran;
 4. TK 33.05.13.2003-13.2004-002 dilanjutkan mengarah ke timur laut melewati kebun campuran sampai pada TK 33.05.13.2003-13.2004-003 dengan koordinat $7^{\circ} 40' 39,165''$ LS dan $109^{\circ} 39' 17,478''$ BT yang terletak pada saluran air;

5. TK 33.05.13.2003-13.2004-003 dilanjutkan mengarah ke barat laut menyusuri as saluran air sampai pada TK 33.05.13.2003-13.2004-004 dengan koordinat $7^{\circ} 40' 35,802''$ LS dan $109^{\circ} 39' 13,326''$ BT yang terletak pada pekarangan;
6. TK 33.05.13.2003-13.2004-004 dilanjutkan mengarah ke barat laut melewati pekarangan sampai pada TK 33.05.13.2003-13.2004-005 dengan koordinat $7^{\circ} 40' 35,618''$ LS dan $109^{\circ} 39' 13,031''$ BT yang terletak pada tempat wudhu masjid;
7. TK 33.05.13.2003-13.2004-005 dilanjutkan mengarah ke barat laut mengikuti tepi bangunan sampai pada TK 33.05.13.2003-13.2004-006 dengan koordinat $7^{\circ} 40' 35,552''$ LS dan $109^{\circ} 39' 12,876''$ BT yang terletak pada tepi sebelah selatan jalan Desa Pejagoan;
8. TK 33.05.13.2003-13.2004-006 dilanjutkan mengarah ke barat laut mengikuti tepi sebelah selatan Jalan Desa Pejagoan sampai pada TK 33.05.13.2003-13.2004-007 dengan koordinat $7^{\circ} 40' 34,872''$ LS dan $109^{\circ} 39' 6,340''$ BT yang terletak pada tepi sebelah selatan jalan Desa Pejagoan;
9. TK 33.05.13.2003-13.2004-007 dilanjutkan mengarah ke selatan melewati pabrik genteng dan bekas kolam kurang lebih 60 meter, lalu ke arah barat kurang lebih 40 meter sampai pada TK 33.05.13.2003-13.2004-008 dengan koordinat $7^{\circ} 40' 37,190''$ LS dan $109^{\circ} 39' 5,006''$ BT yang terletak pada tepi sebelah timur jalan Desa Kedawung-Desa Pejagoan;
10. TK 33.05.13.2003-13.2004-008 dilanjutkan mengarah ke barat daya melewati jalan desa Kedawung-Desa Pejagoan sampai pada TK 33.05.13.2003-13.2004-009 dengan koordinat $7^{\circ} 40' 37,266''$ LS dan $109^{\circ} 39' 4,722''$ BT yang terletak pada tepi sebelah barat jalan Desa Kedawung-Desa Pejagoan;
11. TK 33.05.13.2003-13.2004-009 dilanjutkan mengarah ke barat daya melewati kebun campuran sampai pada TK 33.05.13.2003-13.2004-010 dengan koordinat $7^{\circ} 40' 38,212''$ LS dan $109^{\circ} 38' 57,702''$ BT yang terletak pada tepi sebelah selatan rel kereta api;
12. TK 33.05.13.2003-13.2004-010 dilanjutkan mengarah ke barat laut melewati rel kereta api sampai pada TK 33.05.13.2003-13.2004-011 dengan koordinat $7^{\circ} 40' 37,679''$ LS dan $109^{\circ} 38' 57,250''$ BT yang terletak pada tepi sebelah utara rel kereta api;

13. TK 33.05.13.2003-13.2004-011 dilanjutkan mengarah ke utara melewati area makam kurang lebih 28 meter, lalu ke arah barat laut menuju pohon bambu kurang lebih 42 meter, lalu ke arah utara kurang lebih 27 meter sampai pada TK 33.05.13.2003-13.2004-012 dengan koordinat $7^{\circ} 40' 34,889''$ LS dan $109^{\circ} 38' 56,038''$ BT yang terletak pada pohon albasia di Makam Sokarini;
14. TK 33.05.13.2003-13.2004-012 dilanjutkan mengarah ke barat laut menyusuri tepi sebelah timur area Makam Sokarini sampai pada TK 33.05.13.2003-13.2004-013 dengan koordinat $7^{\circ} 40' 30,588''$ LS dan $109^{\circ} 38' 52,902''$ BT yang terletak pada tepi sebelah timur pertigaan jalan Desa Kedawung-Desa Pejagoan;
15. TK 33.05.13.2003-13.2004-013 dilanjutkan mengarah ke barat laut melewati pertigaan jalan Desa Kedawung-Desa Pejagoan sampai pada TK 33.05.13.2003-13.2004-014 dengan koordinat $7^{\circ} 40' 30,456''$ LS dan $109^{\circ} 38' 52,632''$ BT yang terletak pada tepi sebelah utara pertigaan jalan Desa Kedawung-Desa Pejagoan;
16. TK 33.05.13.2003-13.2004-014 dilanjutkan mengarah ke barat laut melewati dinding bangunan SD Negeri 2 Pejagoan sampai pada TK 33.05.13.2003-13.2004-015 dengan koordinat $7^{\circ} 40' 29,040''$ LS dan $109^{\circ} 38' 50,434''$ BT yang terletak pada tepi sebelah timur Jalan Ronggowarsito;
17. TK 33.05.13.2003-13.2004-015 dilanjutkan mengarah ke barat daya melewati Jalan Ronggowarsito sampai pada TK 33.05.13.2003-13.2004-016 dengan koordinat $7^{\circ} 40' 29,510''$ LS dan $109^{\circ} 38' 49,526''$ BT yang terletak pada tepi sebelah barat Jalan Ronggowarsito;
18. TK 33.05.13.2003-13.2004-016 dilanjutkan mengarah ke barat laut melewati kios/toko, lalu ke arah barat daya melewati Jalan Pejuang sampai pada TK 33.05.13.2003-13.2004-017 dengan koordinat $7^{\circ} 40' 29,440''$ LS dan $109^{\circ} 38' 48,865''$ BT yang terletak pada tepi sebelah barat Jalan Pejuang;
19. TK 33.05.13.2003-13.2004-017 dilanjutkan mengarah ke barat menyusuri as saluran air sampai pada TK 33.05.13.2003-13.2004-018 dengan koordinat $7^{\circ} 40' 30,121''$ LS dan $109^{\circ} 38' 42,644''$ BT yang terletak pada pekarangan;
20. TK 33.05.13.2003-13.2004-018 dilanjutkan mengarah ke barat daya melewati pekarangan sampai pada TK 33.05.13.2003-13.2004-019 dengan koordinat $7^{\circ} 40' 30,450''$ LS dan $109^{\circ} 38' 42,222''$ BT yang terletak pada tepi sebelah timur Saluran Kedungsamak;

21. TK 33.05.13.2003-13.2004-019 dilanjutkan mengarah ke barat melewati Saluran Kedungsamak sampai pada TK 33.05.13.2003-13.2004-020 dengan koordinat $7^{\circ} 40' 30,444''$ LS dan $109^{\circ} 38' 41,741''$ BT yang terletak pada tepi sebelah barat Saluran Kedungsamak;
22. TK 33.05.13.2003-13.2004-020 dilanjutkan mengarah ke barat melewati pekarangan sampai pada TK 33.05.13.2003-13.2004-021 dengan koordinat $7^{\circ} 40' 30,481''$ LS dan $109^{\circ} 38' 40,699''$ BT yang terletak pada tepi sebelah timur Jalan Raya Sokka;
23. TK 33.05.13.2003-13.2004-021 dilanjutkan mengarah ke barat melewati Jalan Raya Sokka sampai pada TK 33.05.13.2003-13.2004-022 dengan koordinat $7^{\circ} 40' 30,437''$ LS dan $109^{\circ} 38' 40,164''$ BT yang terletak pada tepi sebelah barat Jalan Raya Sokka;
24. TK 33.05.13.2003-13.2004-022 dilanjutkan mengarah ke barat laut melewati pekarangan pabrik genteng kurang lebih 110 meter sampai pada TK 33.05.13.2003-13.2004-023 dengan koordinat $7^{\circ} 40' 31,678''$ LS dan $109^{\circ} 38' 37,227''$ BT yang terletak pada saluran air;
25. TK 33.05.13.2003-13.2004-023 dilanjutkan mengarah ke barat daya menyusuri as saluran air sampai pada TK 33.05.13.2003-13.2004-024 dengan koordinat $7^{\circ} 40' 32,232''$ LS dan $109^{\circ} 38' 36,732''$ BT yang terletak pada pos;
26. TK 33.05.13.2003-13.2004-024 dilanjutkan mengarah ke selatan mengikuti tepi sebelah barat jalan perumahan sampai pada TK 33.05.13.2003-13.2004-025 dengan koordinat $7^{\circ} 40' 33,565''$ LS dan $109^{\circ} 38' 36,591''$ BT yang terletak pada sisi depan sebelah kanan bangunan perumahan;
27. TK 33.05.13.2003-13.2004-025 dilanjutkan mengarah ke barat mengikuti tepi sebelah selatan bangunan perumahan sampai pada TK 33.05.13.2003-13.2004-026 dengan koordinat $7^{\circ} 40' 33,456''$ LS dan $109^{\circ} 38' 35,632''$ BT yang terletak pada saluran air;
28. TK 33.05.13.2003-13.2004-026 dilanjutkan mengarah ke barat laut menyusuri as saluran air sampai pada TK 33.05.13.2003-13.2004-027 dengan koordinat $7^{\circ} 40' 32,032''$ LS dan $109^{\circ} 38' 35,231''$ BT yang terletak pada saluran air;
29. TK 33.05.13.2003-13.2004-027 dilanjutkan mengarah ke barat menyusuri as saluran air sampai pada TK 33.05.13.2003-13.2004-028 dengan koordinat $7^{\circ} 40' 33,558''$ LS dan $109^{\circ} 38' 31,524''$ BT yang terletak pada kebun campuran;

30. TK 33.05.13.2003-13.2004-028 dilanjutkan mengarah ke barat laut melewati kebun campuran sampai pada TK 33.05.13.2003-13.2004-029 dengan koordinat $7^{\circ} 40' 33,228''$ LS dan $109^{\circ} 38' 30,703''$ BT yang terletak pada kebun campuran;
31. TK 33.05.13.2003-13.2004-029 dilanjutkan mengarah ke barat daya melewati pekarangan sampai pada TK 33.05.13.2003-13.2004-030 dengan koordinat $7^{\circ} 40' 33,298''$ LS dan $109^{\circ} 38' 30,553''$ BT yang terletak pada pekarangan;
32. TK 33.05.13.2003-13.2004-030 dilanjutkan mengarah ke barat laut melewati kebun campuran sampai pada TK 33.05.13.2003-13.2004-031 dengan koordinat $7^{\circ} 40' 33,276''$ LS dan $109^{\circ} 38' 27,528''$ BT yang terletak pada saluran air;
33. TK 33.05.13.2003-13.2004-031 dilanjutkan mengarah ke barat laut menyusuri as saluran air sampai pada TK 33.05.13.2003-13.2004-032 dengan koordinat $7^{\circ} 40' 32,658''$ LS dan $109^{\circ} 38' 26,022''$ BT yang terletak pada saluran air;
34. TK 33.05.13.2003-13.2004-032 dilanjutkan mengarah ke utara melewati kebun campuran 35 meter, lalu ke arah barat laut sampai pada TK 33.05.13.2003-13.2004-033 dengan koordinat $7^{\circ} 40' 27,613''$ LS dan $109^{\circ} 38' 22,441''$ BT yang terletak pada saluran air;
35. TK 33.05.13.2003-13.2004-033 dilanjutkan mengarah ke barat menyusuri as saluran air sampai pada TK 33.05.13.2003-13.2004-034 dengan koordinat $7^{\circ} 40' 26,130''$ LS dan $109^{\circ} 38' 18,924''$ BT yang terletak pada tepi sebelah selatan saluran air;
36. TK 33.05.13.2003-13.2004-034 dilanjutkan mengarah ke barat daya melewati kebun bambu kurang lebih 12 meter, lalu ke arah barat lat kurang lebih 15 meter sampai pada TK 33.05.13.2003-13.2004-035 dengan koordinat $7^{\circ} 40' 25,938''$ LS dan $109^{\circ} 38' 18,264''$ BT yang terletak pada saluran air;
37. TK 33.05.13.2003-13.2004-035 dilanjutkan mengarah ke utara menyusuri as saluran air sampai pada TK 33.05.13.2003-13.2004-036 dengan koordinat $7^{\circ} 40' 25,027''$ LS dan $109^{\circ} 38' 18,428''$ BT yang terletak pada tepi sebelah timur saluran air;
38. TK 33.05.13.2003-13.2004-036 dilanjutkan mengarah ke barat laut menyusuri tepi sebelah timur saluran air sampai pada TK 33.05.13.2003-13.2004-037 dengan koordinat $7^{\circ} 40' 24,420''$ LS dan $109^{\circ} 38' 18,390''$ BT yang terletak pada tepi sebelah timur saluran air;

39. TK 33.05.13.2003-13.2004-037 dilanjutkan mengarah ke barat mengikuti jalan setapak sampai pada TK 33.05.13.2003-13.2004-038 dengan koordinat $7^{\circ} 40' 24,523''$ LS dan $109^{\circ} 38' 17,254''$ BT yang terletak pada saluran air;
 40. TK 33.05.13.2003-13.2004-038 dilanjutkan mengarah ke barat laut menyusuri as saluran air sampai pada TK 33.05.13.2003-13.2004-039 dengan koordinat $7^{\circ} 40' 24,330''$ LS dan $109^{\circ} 38' 17,154''$ BT yang terletak pada kebun bambu; dan
 41. TK 33.05.13.2003-13.2004-039 dilanjutkan mengarah ke barat laut melewati kebun bambu sampai pada TK 33.05.13.2002-13.2003-13.2004-000 dengan koordinat $7^{\circ} 40' 22,871''$ LS dan $109^{\circ} 38' 14,215''$ BT yang terletak pada Simpul batas antara Desa Kewayuhan, Desa Kedawung, dan Desa Pejagoan Kecamatan Pejagoan.
- b. Penetapan Batas Desa pada segmen Desa Kedawung Kecamatan Pejagoan dengan Kelurahan Panjer Kecamatan Kebumen adalah:
1. dimulai dari TK.33.05.12.1013-13.2003-13.2004-000 dengan koordinat $7^{\circ} 40' 44,105''$ LS dan $109^{\circ} 39' 17,689''$ BT yang merupakan simpul batas antara Kelurahan Panjer Kecamatan Kebumen dengan Desa Kedawung dan Desa Pejagoan Kecamatan Pejagoan;
 2. dari TK.33.05.12.1013-13.2003-13.2004-000 dilanjutkan mengarah ke barat daya menyusuri as Sungai Luk Ulo sampai pada TK 33.05.12.1013-13.2003-001 dengan koordinat $7^{\circ} 40' 51,160''$ LS dan $109^{\circ} 39' 10,058''$ BT yang terletak pada jembatan;
 3. TK 33.05.12.1013-13.2003-001 dilanjutkan mengarah ke selatan sungai menyusuri as Sungai Luk Ulo sampai pada TK 33.05.12.1013-13.2003-002 dengan koordinat $7^{\circ} 40' 59,069''$ LS dan $109^{\circ} 39' 6,900''$ BT yang terletak pada as Sungai Luk Ulo; dan
 4. TK 33.05.12.1013-13.2003-002 dilanjutkan mengarah ke timur melewati kebun campuran kurang lebih 166 meter, lalu ke arah timur laut kurang lebih 293 meter sampai pada TK.33.05.12.1012-12.1013-13.2003-000 dengan koordinat $7^{\circ} 40' 55,652''$ LS dan $109^{\circ} 39' 20,616''$ BT yang terletak pada simpul batas antara Desa Tamanwinangun dan Kelurahan Panjer Kecamatan Kebumen dengan Desa Kedawung Kecamatan Pejagoan.
- c. Penetapan Batas Desa pada segmen Desa Kedawung Kecamatan Pejagoan dengan Kelurahan Tamanwinangun Kecamatan Kebumen adalah:
1. dimulai dari TK 33.05.12.1012-12.2013-13.2003-000 dengan koordinat $7^{\circ} 40' 55,652''$ LS dan $109^{\circ} 39' 20,616''$ BT yang merupakan simpul batas antara Kelurahan Tamanwinangun dan Kelurahan Panjer Kecamatan Kebumen dengan Desa Kedawung Kecamatan Pejagoan; dan

2. dari TK 33.05.12.1012-12.2013-13.2003-000 dilanjutkan mengarah ke tenggara menyusuri as Sungai Luk Ulo sampai pada TK 33.05.05.2024-12.1012-13.2003-000 dengan koordinat $7^{\circ} 41' 21,366''$ LS dan $109^{\circ} 39' 16,555''$ BT yang terletak pada simpul batas antara Desa Kedungwinangun Kecamatan Klirong, Kelurahan Tamanwinangun Kecamatan Kebumen, dan Desa Kedawung Kecamatan Pejagoan.
- d. Penetapan Batas Desa pada segmen Desa Kedawung Kecamatan Pejagoan dengan Desa Kedungwinangun Kecamatan Klirong adalah:
1. dimulai dari TK 33.05.05.2023-05.2024-13.2003-000 dengan koordinat $7^{\circ} 41' 25,802''$ LS dan $109^{\circ} 39' 4,713''$ BT yang merupakan simpul batas antara Desa Podoluhur dan Desa Kedungwinangun Kecamatan Klirong dengan Desa Kedawung Kecamatan Pejagoan;
 2. dari TK 33.05.05.2023-05.2024-13.2003-000 dilanjutkan mengarah ke timur menyusuri as saluran air sampai pada TK 33.05.05.2024-13.2003-001 dengan koordinat $7^{\circ} 41' 25,806''$ LS dan $109^{\circ} 39' 6,192''$ BT yang terletak pada tepi barat Jalan Desa Kedawung-Desa Kedungwinangun;
 3. TK 33.05.05.2024-13.2003-001 dilanjutkan mengarah ke timur melewati Jalan Desa Kedawung-Kedungwinangun sampai pada TK 33.05.05.2024-13.2003-002 dengan koordinat $7^{\circ} 41' 25,800''$ LS dan $109^{\circ} 39' 6,449''$ BT yang terletak pada as saluran air;
 4. TK 33.05.05.2024-13.2003-002 dilanjutkan mengarah ke timur menyusuri as saluran air sampai pada TK 33.05.05.2024-13.2003-003 dengan koordinat $7^{\circ} 41' 25,541''$ LS dan $109^{\circ} 39' 9,027''$ BT yang terletak pada as saluran air;
 5. TK 33.05.05.2024-13.2003-003 dilanjutkan mengarah ke utara menyusuri as saluran air sampai pada TK 33.05.05.2024-13.2003-004 dengan koordinat $7^{\circ} 41' 24,203''$ LS dan $109^{\circ} 39' 9,045''$ BT yang terletak pada kebun campuran;
 6. TK 33.05.05.2024-13.2003-004 dilanjutkan mengarah ke timur laut melewati kebun campuran sampai pada TK 33.05.05.2024-13.2003-005 dengan koordinat $7^{\circ} 41' 22,423''$ LS dan $109^{\circ} 39' 10,368''$ BT yang terletak pada kebun bambu;
 7. TK 33.05.05.2024-13.2003-005 dilanjutkan mengarah ke timur melewati kebun bambu sampai pada TK 33.05.05.2024-13.2003-006 dengan koordinat $7^{\circ} 41' 21,651''$ LS dan $109^{\circ} 39' 12,729''$ BT yang terletak pada kebun campuran;

8. TK 33.05.05.2024-13.2003-006 dilanjutkan mengarah ke timur melewati kebun campuran sampai pada TK 33.05.05.2024-13.2003-007 dengan koordinat $7^{\circ} 41' 21,688''$ LS dan $109^{\circ} 39' 14,054''$ BT yang terletak pada kebun campuran;
 9. TK 33.05.05.2024-13.2003-007 dilanjutkan mengarah ke timur laut melewati kebun campuran sampai pada TK 33.05.05.2024-13.2003-008 dengan koordinat $7^{\circ} 41' 21,246''$ LS dan $109^{\circ} 39' 15,897''$ BT yang terletak pada tepi barat Sungai Luk Ulo; dan
 10. TK 33.05.05.2024-13.2003-008 dilanjutkan mengarah ke timur melewati as Sungai Luk Ulo sampai pada TK 33.05.05.2024-12.1012-13.2003-000 dengan koordinat $7^{\circ} 41' 21,366''$ LS dan $109^{\circ} 39' 16,555''$ BT yang terletak pada simpul batas antara Desa Kedungwinangun Kecamatan Klirong, Kelurahan Tamanwinangun Kecamatan Kebumen, dan Desa Kedawung Kecamatan Pejagoan.
- e. Penetapan Batas Desa pada segmen Desa Kedawung Kecamatan Pejagoan dengan Desa Podoluhur Kecamatan Klirong adalah:
1. dimulai dari TK 33.05.05.2023-13.2002-13.2003-000 dengan koordinat $7^{\circ} 41' 17,026''$ LS dan $109^{\circ} 38' 28,950''$ BT yang merupakan simpul batas antara Desa Podoluhur Kecamatan Klirong dengan Desa Kuwayuhan dan Desa Kedawung Kecamatan Pejagoan;
 2. dari TK 33.05.05.2023-13.2002-13.2003-000 dilanjutkan mengarah ke utara mengikuti pematang sawah sampai pada TK 33.05.05.2023-13.2003-001 dengan koordinat $7^{\circ} 41' 14,753''$ LS dan $109^{\circ} 38' 29,089''$ BT yang terletak pada as tengah saluran irigasi;
 3. TK 33.05.05.2023-13.2003-001 dilanjutkan mengarah ke timur mengikuti as saluran irigasi sampai pada TK 33.05.05.2023-13.2003-002 dengan koordinat $7^{\circ} 41' 15,984''$ LS dan $109^{\circ} 38' 41,091''$ BT yang terletak pada jalan desa;
 4. TK 33.05.05.2023-13.2003-002 dilanjutkan mengarah ke timur laut melewati jalan desa sampai pada TK 33.05.05.2023-13.2003-003 dengan koordinat $7^{\circ} 41' 15,740''$ LS dan $109^{\circ} 38' 41,250''$ BT yang terletak pada sungai;
 5. TK 33.05.05.2023-13.2003-003 dilanjutkan mengarah ke timur mengikuti tepi sungai sampai pada TK 33.05.05.2023-13.2003-004 dengan koordinat $7^{\circ} 41' 16,049''$ LS dan $109^{\circ} 38' 46,250''$ BT yang terletak pada pematang sawah;

6. TK 33.05.05.2023-13.2003-004 dilanjutkan mengarah ke timur mengikuti pematang sawah ke timur kurang lebih 70 meter, lalu ke arah utara kurang lebih 30 meter, lalu ke arah timur laut kurang lebih 90 meter sampai pada TK 33.05.05.2023-13.2003-005 dengan koordinat $7^{\circ} 41' 13.007''$ LS dan $109^{\circ} 38' 50.663''$ BT yang terletak pada sawah;
 7. TK 33.05.05.2023-13.2003-005 dilanjutkan mengarah ke timur laut melewati sawah milik Muhdin sampai pada TK 33.05.05.2023-13.2003-006 dengan koordinat $7^{\circ} 41' 12.065''$ LS dan $109^{\circ} 38' 51.988''$ BT yang terletak pada pematang sawah;
 8. TK 33.05.05.2023-13.2003-006 dilanjutkan mengarah ke timur laut mengikuti pematang sawah ke arah timur laut kurang lebih 90 meter, lalu ke arah timur kurang lebih 40 meter, lalu ke arah tenggara kurang lebih 60 meter, lalu ke arah selatan kurang lebih 100 meter sampai pada TK 33.05.05.2023-13.2003-007 dengan koordinat $7^{\circ} 41' 15.638''$ LS dan $109^{\circ} 38' 56.264''$ BT yang terletak pada makam;
 9. TK 33.05.05.2023-13.2003-007 dilanjutkan mengarah ke selatan tepi makam sampai pada TK 33.05.05.2023-13.2003-008 dengan koordinat $7^{\circ} 41' 17.149''$ LS dan $109^{\circ} 38' 56.262''$ BT yang terletak pada jalan makam;
 10. TK 33.05.05.2023-13.2003-008 dilanjutkan mengarah ke selatan tepi makam sampai pada TK 33.05.05.2023-13.2003-009 dengan koordinat $7^{\circ} 41' 19.161''$ LS dan $109^{\circ} 38' 56.788''$ BT yang terletak pada pematang sawah;
 11. TK 33.05.05.2023-13.2003-009 dilanjutkan mengarah ke tenggara mengikuti pematang sawah sampai pada TK 33.05.05.2023-13.2003-010 dengan koordinat $7^{\circ} 41' 20.545''$ LS dan $109^{\circ} 38' 59.942''$ BT yang terletak pada sungai; dan
 12. TK 33.05.05.2023-13.2003-010 dilanjutkan mengarah ke tenggara mengikuti tepi sungai sampai pada TK 33.05.05.2023-05.2024-13.2003-000 dengan koordinat $7^{\circ} 41' 25.802''$ LS dan $109^{\circ} 39' 4.713''$ BT yang terletak pada simpul batas antara Desa Podoluhur dan Desa Kedungwinangun Kecamatan Klirong dengan Desa Kedawung Kecamatan Pejagoan.
- f. Penetapan Batas Desa pada segmen Desa Kedawung dengan Desa Kuwayuhan Kecamatan Pejagoan adalah:
1. dimulai dari TK 33.05.13.2002-13.2003-13.2004-000 dengan koordinat $7^{\circ} 40' 22,871''$ LS dan $109^{\circ} 38' 14,215''$ BT yang merupakan simpul batas antara Desa Kuwayuhan, Desa Kedawung, dan Desa Pejagoan Kecamatan Pejagoan;

2. dari TK 33.05.13.2002-13.2003-13.2004-000 dilanjutkan mengarah ke tenggara mengikuti tepi sebelah timur jalan desa sampai pada TK 33.05.13.2002-13.2003-001 dengan koordinat $7^{\circ} 40' 27,282''$ LS dan $109^{\circ} 38' 15,683''$ BT yang terletak pada tepi sebelah timur jalan desa;
3. TK 33.05.13.2002-13.2003-001 dilanjutkan mengarah ke barat daya melewati jalan desa sampai pada TK 33.05.13.2002-13.2003-002 dengan koordinat $7^{\circ} 40' 27,402''$ LS dan $109^{\circ} 38' 15,588''$ BT yang terletak pada tepi sebelah barat jalan desa;
4. TK 33.05.13.2002-13.2003-002 dilanjutkan mengarah ke barat daya melewati kebun sampai pada TK 33.05.13.2002-13.2003-003 dengan koordinat $7^{\circ} 40' 29,318''$ LS dan $109^{\circ} 38' 15,498''$ BT yang terletak pada kebun;
5. TK 33.05.13.2002-13.2003-003 dilanjutkan mengarah ke barat daya melewati rumah sampai pada TK 33.05.13.2002-13.2003-004 dengan koordinat $7^{\circ} 40' 29,920''$ LS dan $109^{\circ} 38' 15,141''$ BT yang terletak pada kebun;
6. TK 33.05.13.2002-13.2003-004 dilanjutkan mengarah ke barat daya melewati kebun sampai pada TK 33.05.13.2002-13.2003-005 dengan koordinat $7^{\circ} 40' 30,537''$ LS dan $109^{\circ} 38' 14,559''$ BT yang terletak pada kebun;
7. TK 33.05.13.2002-13.2003-005 dilanjutkan mengarah ke tenggara melewati kebun sampai pada TK 33.05.13.2002-13.2003-006 dengan koordinat $7^{\circ} 40' 32,902''$ LS dan $109^{\circ} 38' 16,821''$ BT yang terletak pada halaman rumah;
8. TK 33.05.13.2002-13.2003-006 dilanjutkan mengarah ke tenggara melewati halaman rumah sampai pada TK 33.05.13.2002-13.2003-007 dengan koordinat $7^{\circ} 40' 32,979''$ LS dan $109^{\circ} 38' 16,855''$ BT yang terletak pada halaman rumah;
9. TK 33.05.13.2002-13.2003-007 dilanjutkan mengarah ke barat daya melewati kebun sampai pada TK 33.05.13.2002-13.2003-008 dengan koordinat $7^{\circ} 40' 34,566''$ LS dan $109^{\circ} 38' 16,472''$ BT yang terletak pada tepi sebelah timur jalan desa;
10. TK 33.05.13.2002-13.2003-008 dilanjutkan mengarah ke barat daya mengikuti tepi sebelah timur jalan desa sampai pada TK 33.05.13.2002-13.2003-009 dengan koordinat $7^{\circ} 40' 38,937''$ LS dan $109^{\circ} 38' 13,906''$ BT yang terletak pada tepi sebelah timur jalan desa;
11. TK 33.05.13.2002-13.2003-009 dilanjutkan mengarah ke barat daya mengikuti as saluran drainase sampai pada TK 33.05.13.2002-13.2003-010 dengan koordinat $7^{\circ} 40' 39,611''$ LS dan $109^{\circ} 38' 13,450''$ BT yang terletak pada tepi sebelah utara sungai;

12. TK 33.05.13.2002-13.2003-010 dilanjutkan mengarah ke barat daya melewati sungai sampai pada TK 33.05.13.2002-13.2003-011 dengan koordinat $7^{\circ} 40' 39,837''$ LS dan $109^{\circ} 38' 13,273''$ BT yang terletak pada tepi sebelah utara Jalan Raya Sokka;
13. TK 33.05.13.2002-13.2003-011 dilanjutkan mengarah ke barat daya melewati Jalan Raya Sokka sampai pada TK 33.05.13.2002-13.2003-012 dengan koordinat $7^{\circ} 40' 40,157''$ LS dan $109^{\circ} 38' 13,079''$ BT yang terletak pada tepi sebelah selatan Jalan Raya Sokka;
14. TK 33.05.13.2002-13.2003-012 dilanjutkan mengarah ke barat mengikuti tepi sebelah selatan Jalan Raya Sokka sampai pada TK 33.05.13.2002-13.2003-013 dengan koordinat $7^{\circ} 40' 40,126''$ LS dan $109^{\circ} 38' 12,975''$ BT yang terletak pada tepi sebelah selatan Jalan Raya Sokka;
15. TK 33.05.13.2002-13.2003-013 dilanjutkan mengarah ke selatan mengikuti tepi sebelah timur Jalan Sodor sampai pada TK 33.05.13.2002-13.2003-014 dengan koordinat $7^{\circ} 40' 41,072''$ LS dan $109^{\circ} 38' 12,762''$ BT yang terletak pada tepi sebelah timur Jalan Sodor;
16. TK 33.05.13.2002-13.2003-014 dilanjutkan mengarah ke selatan melewati Sungai Wadas Lintang Barat sampai pada TK 33.05.13.2002-13.2003-015 dengan koordinat $7^{\circ} 40' 41,428''$ LS dan $109^{\circ} 38' 12,728''$ BT yang terletak pada as saluran Irigasi PJKA;
17. TK 33.05.13.2002-13.2003-015 dilanjutkan mengarah ke selatan menyusuri as saluran Irigasi PJKA sampai pada TK 33.05.13.2002-13.2003-016 dengan koordinat $7^{\circ} 40' 42,073''$ LS dan $109^{\circ} 38' 12,699''$ BT yang terletak pada tepi sebelah utara rel kereta api;
18. TK 33.05.13.2002-13.2003-016 dilanjutkan mengarah ke selatan melewati rel kereta api sampai pada TK 33.05.13.2002-13.2003-017 dengan koordinat $7^{\circ} 40' 42,621''$ LS dan $109^{\circ} 38' 12,675''$ BT yang terletak pada tepi sebelah selatan rel kereta api;
19. TK 33.05.13.2002-13.2003-017 dilanjutkan mengarah ke selatan menyusuri as saluran irigasi PJKA sampai pada TK 33.05.13.2002-13.2003-018 dengan koordinat $7^{\circ} 40' 42,925''$ LS dan $109^{\circ} 38' 12,576''$ BT yang terletak pada tepi sebelah timur saluran irigasi;
20. TK 33.05.13.2002-13.2003-018 dilanjutkan mengarah ke selatan menyusuri tepi sebelah timur saluran irigasi sampai pada TK 33.05.13.2002-13.2003-019 dengan koordinat $7^{\circ} 40' 46,896''$ LS dan $109^{\circ} 38' 11,942''$ BT yang terletak pada tepi sebelah timur saluran irigasi;

21. TK 33.05.13.2002-13.2003-019 dilanjutkan mengarah ke timur menyusuri tepi sebelah utara saluran irigasi sampai pada TK 33.05.13.2002-13.2003-020 dengan koordinat $7^{\circ} 40' 48,597''$ LS dan $109^{\circ} 38' 15,459''$ BT yang terletak pada pekarangan;
22. TK 33.05.13.2002-13.2003-020 dilanjutkan mengarah ke tenggara melewati pekarangan sampai pada TK 33.05.13.2002-13.2003-021 dengan koordinat $7^{\circ} 41' 2,962''$ LS dan $109^{\circ} 38' 21,595''$ BT yang terletak pada tepi sebelah utara Jalan Raya Kedawung;
23. TK 33.05.13.2002-13.2003-021 dilanjutkan mengarah ke tenggara melewati Jalan Raya Kedawung sampai pada TK 33.05.13.2002-13.2003-022 dengan koordinat $7^{\circ} 41' 3,156''$ LS dan $109^{\circ} 38' 21,684''$ BT yang terletak pada tepi sebelah selatan Jalan Raya Kedawung;
24. TK 33.05.13.2002-13.2003-022 dilanjutkan mengarah ke tenggara melewati pekarangan sampai pada TK 33.05.13.2002-13.2003-023 dengan koordinat $7^{\circ} 41' 4,589''$ LS dan $109^{\circ} 38' 22,447''$ BT yang terletak pada tepi sebelah barat saluran drainase;
25. TK 33.05.13.2002-13.2003-023 dilanjutkan mengarah ke tenggara menyusuri tepi sebelah barat saluran drainase sampai pada TK 33.05.13.2002-13.2003-024 dengan koordinat $7^{\circ} 41' 6,321''$ LS dan $109^{\circ} 38' 23,136''$ BT yang terletak pada tepi sebelah barat saluran drainase;
26. TK 33.05.13.2002-13.2003-024 dilanjutkan mengarah ke timur melewati pekarangan sampai pada TK 33.05.13.2002-13.2003-025 dengan koordinat $7^{\circ} 41' 6,548''$ LS dan $109^{\circ} 38' 23,962''$ BT yang terletak pada tepi sebelah barat Jalan Sokka Petanahan;
27. TK 33.05.13.2002-13.2003-025 dilanjutkan mengarah ke tenggara melewati Jalan Sokka Petanahan sampai pada TK 33.05.13.2002-13.2003-026 dengan koordinat $7^{\circ} 41' 6,851''$ LS dan $109^{\circ} 38' 24,129''$ BT yang terletak pada tepi sebelah timur Jalan Sokka Petanahan;
28. TK 33.05.13.2002-13.2003-026 dilanjutkan mengarah ke tenggara melewati Gedung NU sampai pada TK 33.05.13.2002-13.2003-027 dengan koordinat $7^{\circ} 41' 8,205''$ LS dan $109^{\circ} 38' 24,660''$ BT yang terletak pada pematang sawah;
29. TK 33.05.13.2002-13.2003-027 dilanjutkan mengarah ke tenggara mengikuti pematang sawah sampai pada TK 33.05.13.2002-13.2003-028 dengan koordinat $7^{\circ} 41' 14,352''$ LS dan $109^{\circ} 38' 26,524''$ BT yang terletak pada pematang sawah;

30. TK 33.05.13.2002-13.2003-028 dilanjutkan mengarah ke tenggara melewati saluran irigasi sampai pada TK 33.05.13.2002-13.2003-029 dengan koordinat $7^{\circ} 41' 14,455''$ LS dan $109^{\circ} 38' 26,685''$ BT yang terletak pada pematang sawah;
31. TK 33.05.13.2002-13.2003-029 dilanjutkan mengarah ke tenggara mengikuti pematang sawah sampai pada TK 33.05.13.2002-13.2003-030 dengan koordinat $7^{\circ} 41' 15,972''$ LS dan $109^{\circ} 38' 27,165''$ BT yang terletak pada pematang sawah; dan
32. TK 33.05.13.2002-13.2003-030 dilanjutkan mengarah ke timur mengikuti pematang sawah sampai pada TK 33.05.05.2023-13.2002-13.2003-000 dengan koordinat $7^{\circ} 41' 17,026''$ LS dan $109^{\circ} 38' 28,950''$ BT yang terletak pada simpul batas antara Desa Podoluhur Kecamatan Klirong dengan Desa Kuwayuhan dan Desa Kedawung Kecamatan Pejagoan.

Bagian Keempat

Penetapan dan Penegasan Batas Desa Pejagoan

Pasal 10

Penetapan dan Penegasan Batas Desa Pejagoan Kecamatan Pejagoan sebagaimana dimaksud dalam Pasal 3 huruf d memiliki batas-batas sebagai berikut:

- a. Batas sebelah utara : Desa Karangpoh Kecamatan Pejagoan, Desa Kutosari, dan Kelurahan Kebumen Kecamatan Kebumen
- b. Batas sebelah timur : Kelurahan Kebumen dan Kelurahan Panjer Kecamatan Kebumen
- c. Batas sebelah selatan : Desa Kedawung Kecamatan Pejagoan
- d. Batas sebelah barat : Desa Kuwayuhan dan Desa Kebulunan Kecamatan Pejagoan

Pasal 11

Penetapan dan Penegasan Batas Desa Pejagoan Kecamatan Pejagoan sebagaimana dimaksud dalam Pasal 10 sebagai berikut:

- a. Penetapan Batas Desa pada segmen Desa Pejagoan dengan Desa Karangpoh Kecamatan Pejagoan adalah:
 1. dimulai dari TK 33.05.12.2025-13.2004-13.2007-000 dengan koordinat $7^{\circ} 39' 59,576''$ LS dan $109^{\circ} 38' 30,028''$ BT yang merupakan simpul batas antara Desa Kutosari Kecamatan Kebumen dengan Desa Pejagoan dan Desa Karangpoh Kecamatan Pejagoan;

2. dari TK 33.05.12.2025-13.2004-13.2007-000 dilanjutkan mengarah ke barat daya mengikuti as Jalan H M Sarbini sampai pertigaan, lalu ke utara menuju Jalan Raya Jemur sampai pada TK 33.05.13.2004-13.2007-001 dengan koordinat $7^{\circ} 40' 2.027''$ LS dan $109^{\circ} 38' 27.177''$ BT yang terletak pada Jalan H M Sarbini;
 3. TK 33.05.13.2004-13.2007-001 dilanjutkan mengarah ke barat melewati Jalan Raya Jemur sampai pada TK 33.05.13.2004-13.2007-002 dengan koordinat $7^{\circ} 40' 1.691''$ LS dan $109^{\circ} 38' 26.566''$ BT yang terletak pada Jalan Raya Jemur;
 4. TK 33.05.13.2004-13.2007-002 dilanjutkan mengarah ke barat daya mengikuti patok rumah sampai pada TK 33.05.13.2004-13.2007-003 dengan koordinat $7^{\circ} 40' 1.822''$ LS dan $109^{\circ} 38' 26.301''$ BT yang terletak pada sungai;
 5. TK 33.05.13.2004-13.2007-003 dilanjutkan mengarah ke barat daya melewati anak Sungai Luk Ulo sampai pada TK 33.05.13.2004-13.2007-004 dengan koordinat $7^{\circ} 40' 2.201''$ LS dan $109^{\circ} 38' 25.978''$ BT yang terletak pada anak Sungai Luk Ulo;
 6. TK 33.05.13.2004-13.2007-004 dilanjutkan mengarah ke barat mengikuti parit sampai pada TK 33.05.13.2004-13.2007-005 dengan koordinat $7^{\circ} 40' 2.346''$ LS dan $109^{\circ} 38' 22.124''$ BT yang terletak pada parit;
 7. TK 33.05.13.2004-13.2007-005 dilanjutkan mengarah ke barat daya mengikuti alur batas pekarangan sampai pada TK 33.05.13.2004-13.2007-006 dengan koordinat $7^{\circ} 40' 4.829''$ LS dan $109^{\circ} 38' 18.691''$ BT yang terletak pada jalan desa; dan
 8. TK 33.05.13.2004-13.2007-006 dilanjutkan mengarah ke barat mengikuti alur batas permukiman ke arah barat sampai bertemu perempatan jalan desa sampai pada TK 33.05.13.2004-13.2005-13.2007-000 dengan koordinat $7^{\circ} 40' 5.246''$ LS dan $109^{\circ} 38' 15.536''$ BT yang terletak pada simpul batas antara Desa Pejagoan, Desa Kebulusan, dan Desa Karangpoh Kecamatan Pejagoan.
- b. Penetapan Batas Desa pada segmen Desa Pejagoan Kecamatan Pejagoan dengan Desa Kutosari Kecamatan Kebumen adalah:
1. dimulai dari TK 33.05.12.1024-12.2025-13.2004-000 dengan koordinat $7^{\circ} 40' 17,215''$ LS dan $109^{\circ} 39' 0,431''$ BT yang merupakan simpul batas antara Kelurahan Kebumen dan Desa Kutosari Kecamatan Kebumen dengan Desa Pejagoan Kecamatan Pejagoan; dan

2. dari TK 33.05.12.1024-12.2025-13.2004-000 dilanjutkan mengarah ke tenggara menyusuri Sungai Luk Ulo sampai pada TK 33.05.12.2025-13.2004-13.2007-000 dengan koordinat $7^{\circ} 39' 59,576''$ LS dan $109^{\circ} 38' 30,028''$ BT yang terletak pada simpul batas antara Desa Kutosari Kecamatan Kebumen dengan Desa Pejagoan dan Desa Karangpoh Kecamatan Pejagoan.
- c. Penetapan Batas Desa pada segmen Desa Pejagoan Kecamatan Pejagoan dengan Kelurahan Kebumen Kecamatan Kebumen adalah:
1. dimulai dari TK 33.05.12.1013-12.1024-13.2004-000 dengan koordinat $7^{\circ} 40' 38,897''$ LS dan $109^{\circ} 39' 25,066''$ BT yang merupakan simpul batas antara Kelurahan Panjer dan Kelurahan Kebumen Kecamatan Kebumen dengan Desa Pejagoan Kecamatan Pejagoan; dan
 2. dari TK 33.05.12.1013-12.1024-13.2004-000 dilanjutkan mengarah ke barat daya menyusuri Sungai Luk Ulo sampai pada TK 33.05.12.1024-12.2025-13.2004-000 dengan koordinat $7^{\circ} 40' 17,215''$ LS dan $109^{\circ} 39' 0,431''$ BT yang terletak pada simpul batas antara Kelurahan Kebumen dan Desa Kutosari Kecamatan Kebumen dengan Desa Pejagoan Kecamatan Pejagoan.
- d. Penetapan Batas Desa pada segmen Desa Pejagoan Kecamatan Pejagoan dengan Kelurahan Panjer Kecamatan Kebumen adalah:
1. dimulai dari TK 33.05.12.1013-12.1024-13.2004-000 dengan koordinat $7^{\circ} 40' 38,897''$ LS dan $109^{\circ} 39' 25,066''$ BT yang merupakan simpul batas antara Kelurahan Panjer dan Kelurahan Kebumen Kecamatan Kebumen dengan Desa Pejagoan Kecamatan Pejagoan; dan
 2. dari TK 33.05.12.1013-12.1024-13.2004-000 dilanjutkan mengarah ke barat daya menyusuri Sungai Luk Ulo sampai pada TK 33.05.12.2013-13.2003-13.2004-000 dengan koordinat $7^{\circ} 40' 44,105''$ LS dan $109^{\circ} 39' 17,689''$ BT yang terletak pada simpul batas antara Kelurahan Panjer Kecamatan Kebumen dengan Desa Kedawung dan Desa Pejagoan Kecamatan Pejagoan.
- e. Penetapan Batas Desa pada segmen Desa Pejagoan dengan Desa Kedawung Kecamatan Pejagoan adalah:
1. dimulai dari TK 33.05.12.2013-13.2003-13.2004-000 dengan koordinat $7^{\circ} 40' 44,105''$ LS dan $109^{\circ} 39' 17,689''$ BT yang merupakan Simpul batas antara Kelurahan Panjer Kecamatan Kebumen dengan Desa Kedawung dan Desa Pejagoan Kecamatan Pejagoan;
 2. dari TK 33.05.12.2013-13.2003-13.2004-000 dilanjutkan mengarah ke barat laut melewati Sungai Luk Ulo sampai pada TK 33.05.13.2003-13.2004-001 dengan koordinat $7^{\circ} 40' 41,383''$ LS dan $109^{\circ} 39' 17,029''$ BT yang terletak pada tepi sebelah barat Sungai Luk Ulo;

3. TK 33.05.13.2003-13.2004-001 dilanjutkan mengarah ke barat laut melewati kebun campuran sampai pada TK 33.05.13.2003-13.2004-002 dengan koordinat $7^{\circ} 40' 40,119''$ LS dan $109^{\circ} 39' 16,572''$ BT yang terletak pada kebun campuran;
4. TK 33.05.13.2003-13.2004-002 dilanjutkan mengarah ke timur laut melewati kebun campuran sampai pada TK 33.05.13.2003-13.2004-003 dengan koordinat $7^{\circ} 40' 39,165''$ LS dan $109^{\circ} 39' 17,478''$ BT yang terletak pada saluran air;
5. TK 33.05.13.2003-13.2004-003 dilanjutkan mengarah ke barat laut menyusuri as saluran air sampai pada TK 33.05.13.2003-13.2004-004 dengan koordinat $7^{\circ} 40' 35,802''$ LS dan $109^{\circ} 39' 13,326''$ BT yang terletak pada pekarangan;
6. TK 33.05.13.2003-13.2004-004 dilanjutkan mengarah ke barat laut melewati pekarangan sampai pada TK 33.05.13.2003-13.2004-005 dengan koordinat $7^{\circ} 40' 35,618''$ LS dan $109^{\circ} 39' 13,031''$ BT yang terletak pada tempat wudhu masjid;
7. TK 33.05.13.2003-13.2004-005 dilanjutkan mengarah ke barat laut mengikuti tepi bangunan sampai pada TK 33.05.13.2003-13.2004-006 dengan koordinat $7^{\circ} 40' 35,552''$ LS dan $109^{\circ} 39' 12,876''$ BT yang terletak pada tepi sebelah selatan jalan Desa Pejagoan;
8. TK 33.05.13.2003-13.2004-006 dilanjutkan mengarah ke barat laut mengikuti tepi sebelah selatan Jalan Desa Pejagoan sampai pada TK 33.05.13.2003-13.2004-007 dengan koordinat $7^{\circ} 40' 34,872''$ LS dan $109^{\circ} 39' 6,340''$ BT yang terletak pada tepi sebelah selatan jalan Desa Pejagoan;
9. TK 33.05.13.2003-13.2004-007 dilanjutkan mengarah ke selatan melewati pabrik genteng dan bekas kolam kurang lebih 60 meter, lalu ke arah barat kurang lebih 40 meter sampai pada TK 33.05.13.2003-13.2004-008 dengan koordinat $7^{\circ} 40' 37,190''$ LS dan $109^{\circ} 39' 5,006''$ BT yang terletak pada tepi sebelah timur jalan Desa Kedawung-Desa Pejagoan;
10. TK 33.05.13.2003-13.2004-008 dilanjutkan mengarah ke barat daya melewati jalan desa Kedawung-Desa Pejagoan sampai pada TK 33.05.13.2003-13.2004-009 dengan koordinat $7^{\circ} 40' 37,266''$ LS dan $109^{\circ} 39' 4,722''$ BT yang terletak pada tepi sebelah barat jalan Desa Kedawung-Desa Pejagoan;
11. TK 33.05.13.2003-13.2004-009 dilanjutkan mengarah ke barat daya melewati kebun campuran sampai pada TK 33.05.13.2003-13.2004-010 dengan koordinat $7^{\circ} 40' 38,212''$ LS dan $109^{\circ} 38' 57,702''$ BT yang terletak pada tepi sebelah selatan rel kereta api;

12. TK 33.05.13.2003-13.2004-010 dilanjutkan mengarah ke barat laut melewati rel kereta api sampai pada TK 33.05.13.2003-13.2004-011 dengan koordinat $7^{\circ} 40' 37,679''$ LS dan $109^{\circ} 38' 57,250''$ BT yang terletak pada tepi sebelah utara rel kereta api;
13. TK 33.05.13.2003-13.2004-011 dilanjutkan mengarah ke utara melewati area makam kurang lebih 28 meter, lalu ke arah barat laut menuju pohon bambu kurang lebih 42 meter, lalu ke arah utara kurang lebih 27 meter sampai pada TK 33.05.13.2003-13.2004-012 dengan koordinat $7^{\circ} 40' 34,889''$ LS dan $109^{\circ} 38' 56,038''$ BT yang terletak pada pohon albasia di Makam Sokarini;
14. TK 33.05.13.2003-13.2004-012 dilanjutkan mengarah ke barat laut menyusuri tepi sebelah timur area Makam Sokarini sampai pada TK 33.05.13.2003-13.2004-013 dengan koordinat $7^{\circ} 40' 30,588''$ LS dan $109^{\circ} 38' 52,902''$ BT yang terletak pada tepi sebelah timur pertigaan jalan Desa Kedawung-Desa Pejagoan;
15. TK 33.05.13.2003-13.2004-013 dilanjutkan mengarah ke barat laut melewati pertigaan jalan Desa Kedawung-Desa Pejagoan sampai pada TK 33.05.13.2003-13.2004-014 dengan koordinat $7^{\circ} 40' 30,456''$ LS dan $109^{\circ} 38' 52,632''$ BT yang terletak pada tepi sebelah utara pertigaan jalan Desa Kedawung-Desa Pejagoan;
16. TK 33.05.13.2003-13.2004-014 dilanjutkan mengarah ke barat laut melewati dinding bangunan SD Negeri 2 Pejagoan sampai pada TK 33.05.13.2003-13.2004-015 dengan koordinat $7^{\circ} 40' 29,040''$ LS dan $109^{\circ} 38' 50,434''$ BT yang terletak pada tepi sebelah timur Jalan Ronggowarsito;
17. TK 33.05.13.2003-13.2004-015 dilanjutkan mengarah ke barat daya melewati Jalan Ronggowarsito sampai pada TK 33.05.13.2003-13.2004-016 dengan koordinat $7^{\circ} 40' 29,510''$ LS dan $109^{\circ} 38' 49,526''$ BT yang terletak pada tepi sebelah barat Jalan Ronggowarsito;
18. TK 33.05.13.2003-13.2004-016 dilanjutkan mengarah ke barat laut melewati kios/toko, lalu ke arah barat daya melewati Jalan Pejuang sampai pada TK 33.05.13.2003-13.2004-017 dengan koordinat $7^{\circ} 40' 29,440''$ LS dan $109^{\circ} 38' 48,865''$ BT yang terletak pada tepi sebelah barat Jalan Pejuang;
19. TK 33.05.13.2003-13.2004-017 dilanjutkan mengarah ke barat menyusuri as saluran air sampai pada TK 33.05.13.2003-13.2004-018 dengan koordinat $7^{\circ} 40' 30,121''$ LS dan $109^{\circ} 38' 42,644''$ BT yang terletak pada pekarangan;

20. TK 33.05.13.2003-13.2004-018 dilanjutkan mengarah ke barat daya melewati pekarangan sampai pada TK 33.05.13.2003-13.2004-019 dengan koordinat $7^{\circ} 40' 30,450''$ LS dan $109^{\circ} 38' 42,222''$ BT yang terletak pada tepi sebelah timur Saluran Kedungsamak;
21. TK 33.05.13.2003-13.2004-019 dilanjutkan mengarah ke barat melewati Saluran Kedungsamak sampai pada TK 33.05.13.2003-13.2004-020 dengan koordinat $7^{\circ} 40' 30,444''$ LS dan $109^{\circ} 38' 41,741''$ BT yang terletak pada tepi sebelah barat Saluran Kedungsamak;
22. TK 33.05.13.2003-13.2004-020 dilanjutkan mengarah ke barat melewati pekarangan sampai pada TK 33.05.13.2003-13.2004-021 dengan koordinat $7^{\circ} 40' 30,481''$ LS dan $109^{\circ} 38' 40,699''$ BT yang terletak pada tepi sebelah timur Jalan Raya Sokka;
23. TK 33.05.13.2003-13.2004-021 dilanjutkan mengarah ke barat melewati Jalan Raya Sokka sampai pada TK 33.05.13.2003-13.2004-022 dengan koordinat $7^{\circ} 40' 30,437''$ LS dan $109^{\circ} 38' 40,164''$ BT yang terletak pada tepi sebelah barat Jalan Raya Sokka;
24. TK 33.05.13.2003-13.2004-022 dilanjutkan mengarah ke barat laut melewati pekarangan pabrik genteng kurang lebih 110 meter sampai pada TK 33.05.13.2003-13.2004-023 dengan koordinat $7^{\circ} 40' 31,678''$ LS dan $109^{\circ} 38' 37,227''$ BT yang terletak pada saluran air;
25. TK 33.05.13.2003-13.2004-023 dilanjutkan mengarah ke barat daya menyusuri as saluran air sampai pada TK 33.05.13.2003-13.2004-024 dengan koordinat $7^{\circ} 40' 32,232''$ LS dan $109^{\circ} 38' 36,732''$ BT yang terletak pada pos;
26. TK 33.05.13.2003-13.2004-024 dilanjutkan mengarah ke selatan mengikuti tepi sebelah barat jalan perumahan sampai pada TK 33.05.13.2003-13.2004-025 dengan koordinat $7^{\circ} 40' 33,565''$ LS dan $109^{\circ} 38' 36,591''$ BT yang terletak pada sisi depan sebelah kanan bangunan perumahan;
27. TK 33.05.13.2003-13.2004-025 dilanjutkan mengarah ke barat mengikuti tepi sebelah selatan bangunan perumahan sampai pada TK 33.05.13.2003-13.2004-026 dengan koordinat $7^{\circ} 40' 33,456''$ LS dan $109^{\circ} 38' 35,632''$ BT yang terletak pada saluran air;
28. TK 33.05.13.2003-13.2004-026 dilanjutkan mengarah ke barat laut menyusuri as saluran air sampai pada TK 33.05.13.2003-13.2004-027 dengan koordinat $7^{\circ} 40' 32,032''$ LS dan $109^{\circ} 38' 35,231''$ BT yang terletak pada saluran air;

29. TK 33.05.13.2003-13.2004-027 dilanjutkan mengarah ke barat menyusuri as saluran air sampai pada TK 33.05.13.2003-13.2004-028 dengan koordinat $7^{\circ} 40' 33,558''$ LS dan $109^{\circ} 38' 31,524''$ BT yang terletak pada kebun campuran;
30. TK 33.05.13.2003-13.2004-028 dilanjutkan mengarah ke barat laut melewati kebun campuran sampai pada TK 33.05.13.2003-13.2004-029 dengan koordinat $7^{\circ} 40' 33,228''$ LS dan $109^{\circ} 38' 30,703''$ BT yang terletak pada kebun campuran;
31. TK 33.05.13.2003-13.2004-029 dilanjutkan mengarah ke barat daya melewati pekarangan sampai pada TK 33.05.13.2003-13.2004-030 dengan koordinat $7^{\circ} 40' 33,298''$ LS dan $109^{\circ} 38' 30,553''$ BT yang terletak pada pekarangan;
32. TK 33.05.13.2003-13.2004-030 dilanjutkan mengarah ke barat laut melewati kebun campuran sampai pada TK 33.05.13.2003-13.2004-031 dengan koordinat $7^{\circ} 40' 33,276''$ LS dan $109^{\circ} 38' 27,528''$ BT yang terletak pada saluran air;
33. TK 33.05.13.2003-13.2004-031 dilanjutkan mengarah ke barat laut menyusuri as saluran air sampai pada TK 33.05.13.2003-13.2004-032 dengan koordinat $7^{\circ} 40' 32,658''$ LS dan $109^{\circ} 38' 26,022''$ BT yang terletak pada saluran air;
34. TK 33.05.13.2003-13.2004-032 dilanjutkan mengarah ke utara melewati kebun campuran 35 meter, lalu ke arah barat laut sampai pada TK 33.05.13.2003-13.2004-033 dengan koordinat $7^{\circ} 40' 27,613''$ LS dan $109^{\circ} 38' 22,441''$ BT yang terletak pada saluran air;
35. TK 33.05.13.2003-13.2004-033 dilanjutkan mengarah ke barat menyusuri as saluran air sampai pada TK 33.05.13.2003-13.2004-034 dengan koordinat $7^{\circ} 40' 26,130''$ LS dan $109^{\circ} 38' 18,924''$ BT yang terletak pada tepi sebelah selatan saluran air;
36. TK 33.05.13.2003-13.2004-034 dilanjutkan mengarah ke barat daya melewati kebun bambu kurang lebih 12 meter, lalu ke arah barat laut kurang lebih 15 meter sampai pada TK 33.05.13.2003-13.2004-035 dengan koordinat $7^{\circ} 40' 25,938''$ LS dan $109^{\circ} 38' 18,264''$ BT yang terletak pada saluran air;
37. TK 33.05.13.2003-13.2004-035 dilanjutkan mengarah ke utara menyusuri as saluran air sampai pada TK 33.05.13.2003-13.2004-036 dengan koordinat $7^{\circ} 40' 25,027''$ LS dan $109^{\circ} 38' 18,428''$ BT yang terletak pada tepi sebelah timur saluran air;

38. TK 33.05.13.2003-13.2004-036 dilanjutkan mengarah ke barat laut menyusuri tepi sebelah timur saluran air sampai pada TK 33.05.13.2003-13.2004-037 dengan koordinat $7^{\circ} 40' 24,420''$ LS dan $109^{\circ} 38' 18,390''$ BT yang terletak pada tepi sebelah timur saluran air;
 39. TK 33.05.13.2003-13.2004-037 dilanjutkan mengarah ke barat mengikuti jalan setapak sampai pada TK 33.05.13.2003-13.2004-038 dengan koordinat $7^{\circ} 40' 24,523''$ LS dan $109^{\circ} 38' 17,254''$ BT yang terletak pada saluran air;
 40. TK 33.05.13.2003-13.2004-038 dilanjutkan mengarah ke barat laut menyusuri as saluran air sampai pada TK 33.05.13.2003-13.2004-039 dengan koordinat $7^{\circ} 40' 24,330''$ LS dan $109^{\circ} 38' 17,154''$ BT yang terletak pada kebun bambu; dan
 41. TK 33.05.13.2003-13.2004-039 dilanjutkan mengarah ke barat laut melewati kebun bambu sampai pada TK 33.05.13.2002-13.2003-13.2004-000 dengan koordinat $7^{\circ} 40' 22,871''$ LS dan $109^{\circ} 38' 14,215''$ BT yang terletak pada simpul batas antara Desa Kewayuhan, Desa Kedawung, dan Desa Pejagoan Kecamatan Pejagoan.
- f. Penetapan Batas Desa pada segmen Desa Pejagoan dengan Desa Kebulusan Kecamatan Pejagoan adalah:
1. dimulai dari TK 33.05.13.2002-13.2003-13.2004-000 dengan koordinat $7^{\circ} 40' 22,871''$ LS dan $109^{\circ} 38' 14,215''$ BT yang merupakan simpul batas antara Desa Kuwayuhan, Desa Kedawung, dan Desa Pejagoan Kecamatan Pejagoan; dan
 2. dari TK 33.05.13.2002-13.2003-13.2004-000 dilanjutkan mengarah ke barat daya mengikuti tepi sebelah tenggara jalan desa sampai pada TK 33.05.13.2002-13.2004-13.2005-000 dengan koordinat $7^{\circ} 40' 20,633''$ LS dan $109^{\circ} 38' 15,388''$ BT yang terletak pada simpul batas antara Desa Kuwayuhan, Desa Pejagoan, dan Desa Kebulusan Kecamatan Pejagoan.
- g. Penetapan Batas Desa pada segmen Desa Pejagoan dengan Desa Kebulusan Kecamatan Pejagoan adalah:
1. dimulai dari TK 33.05.13.2004-13.2005-13.2007-000 dengan koordinat $7^{\circ} 40' 5,246''$ LS dan $109^{\circ} 38' 15,536''$ BT yang merupakan simpul batas antara Desa Pejagoan, Desa Kebulusan, dan Desa Karangpoh Kecamatan Pejagoan;
 2. dari TK 33.05.13.2004-13.2005-13.2007-000 dilanjutkan mengarah ke selatan mengikuti tepi barat Jalan Desa Pejagoan sampai pada TK 33.05.13.2004-13.2005-001 dengan koordinat $7^{\circ} 40' 6,884''$ LS dan $109^{\circ} 38' 16,003''$ BT yang terletak pada pertigaan jalan ke timur;

3. TK 33.05.13.2004-13.2005-001 dilanjutkan mengarah ke selatan mengikuti tepi barat Jalan Desa Pejagoan sampai pada TK 33.05.13.2004-13.2005-002 dengan koordinat $7^{\circ} 40' 9,048''$ LS dan $109^{\circ} 38' 15,631''$ BT yang terletak pada pertigaan jalan ke barat;
4. TK 33.05.13.2004-13.2005-002 dilanjutkan mengarah ke selatan mengikuti tepi barat Jalan Desa Pejagoan sampai pada TK 33.05.13.2004-13.2005-003 dengan koordinat $7^{\circ} 40' 10,934''$ LS dan $109^{\circ} 38' 15,285''$ BT yang terletak pada pertigaan jalan ke timur;
5. TK 33.05.13.2004-13.2005-003 dilanjutkan mengarah ke selatan mengikuti tepi barat Jalan Desa Pejagoan sampai pada TK 33.05.13.2004-13.2005-004 dengan koordinat $7^{\circ} 40' 17,881''$ LS dan $109^{\circ} 38' 13,519''$ BT yang terletak pada persimpangan jalan;
6. TK 33.05.13.2004-13.2005-004 dilanjutkan mengarah ke timur mengikuti tepi selatan Jalan Desa Pejagoan sampai pada TK 33.05.13.2004-13.2005-005 dengan koordinat $7^{\circ} 40' 18,031''$ LS dan $109^{\circ} 38' 15,982''$ BT yang terletak pada persimpangan jalan; dan
7. TK 33.05.13.2004-13.2005-005 dilanjutkan mengarah ke selatan mengikuti tepi barat Jalan Desa Pejagoan sampai pada TK 33.05.13.2002-13.2004-13.2005-000 dengan koordinat $7^{\circ} 40' 20,633''$ LS dan $109^{\circ} 38' 15,388''$ BT yang terletak pada simpul batas antara Desa Kuwayuhan, Desa Pejagoan, dan Desa Kebulusan Kecamatan Pejagoan.

Bagian Kelima

Penetapan dan Penegasan Batas Desa Kebulusan

Pasal 12

Penetapan dan Penegasan Batas Desa Kebulusan Kecamatan Pejagoan sebagaimana dimaksud dalam Pasal 3 huruf e memiliki batas-batas sebagai berikut:

- a. Batas sebelah utara : Desa Aditirto Kecamatan Pejagoan
- b. Batas sebelah timur : Desa Karangpoh, Desa Pejagoan, dan Desa Kuwayuhan Kecamatan Pejagoan
- c. Batas sebelah selatan : Desa Kuwayuhan dan Desa Logede Kecamatan Pejagoan
- d. Batas sebelah barat : Desa Giwangretno dan Desa Jabres Kecamatan Sruweng

Pasal 13

Penetapan dan Penegasan Batas Desa Kebulusan Kecamatan Pejagoan sebagaimana dimaksud dalam Pasal 12 sebagai berikut:

- a. Penetapan Batas Desa pada segmen Desa Kebulusan dengan Desa Aditirto Kecamatan Pejagoan adalah:
 1. dimulai dari TK 33.05.13.2005-13.2006-14.2005-000 dengan koordinat $7^{\circ} 39' 57,276''$ LS dan $109^{\circ} 37' 31,529''$ BT yang merupakan simpul batas antara Desa Kebulusan dan Desa Aditirto Kecamatan Pejagoan dengan Desa Jabres Kecamatan Sruweng;
 2. dari TK 33.05.13.2005-13.2006-14.2005-000 dilanjutkan mengarah ke timur melewati kebun sampai pada TK 33.05.13.2005-13.2006-001 dengan koordinat $7^{\circ} 39' 57,893''$ LS dan $109^{\circ} 37' 38,241''$ BT yang terletak pada kebun;
 3. TK 33.05.13.2005-13.2006-001 dilanjutkan mengarah ke timur laut melewati kebun sampai pada TK 33.05.13.2005-13.2006-002 dengan koordinat $7^{\circ} 39' 56,021''$ LS dan $109^{\circ} 37' 38,993''$ BT yang terletak pada kebun;
 4. TK 33.05.13.2005-13.2006-002 dilanjutkan mengarah ke tenggara melewati kebun sampai pada TK 33.05.13.2005-13.2006-003 dengan koordinat $7^{\circ} 39' 57,864''$ LS dan $109^{\circ} 37' 45,632''$ BT yang terletak pada kebun;
 5. TK 33.05.13.2005-13.2006-003 dilanjutkan mengarah ke timur laut melewati kebun sampai pada TK 33.05.13.2005-13.2006-004 dengan koordinat $7^{\circ} 39' 56,178''$ LS dan $109^{\circ} 37' 46,153''$ BT yang terletak pada kebun;
 6. TK 33.05.13.2005-13.2006-004 dilanjutkan mengarah ke tenggara melewati kebun sampai pada TK 33.05.13.2005-13.2006-005 dengan koordinat $7^{\circ} 39' 57,075''$ LS dan $109^{\circ} 37' 49,999''$ BT yang terletak pada as saluran drainase;
 7. TK 33.05.13.2005-13.2006-005 dilanjutkan mengarah ke tenggara menyusuri as saluran drainase sampai pada TK 33.05.13.2005-13.2006-006 dengan koordinat $7^{\circ} 39' 57,703''$ LS dan $109^{\circ} 37' 52,043''$ BT yang terletak pada kebun;
 8. TK 33.05.13.2005-13.2006-006 dilanjutkan mengarah ke timur melewati kebun sampai pada TK 33.05.13.2005-13.2006-007 dengan koordinat $7^{\circ} 39' 56,903''$ LS dan $109^{\circ} 37' 58,919''$ BT yang terletak pada tepi sebelah barat Jalan Desa Aditirto;
 9. TK 33.05.13.2005-13.2006-007 dilanjutkan mengarah ke timur melewati Jalan Desa Aditirto sampai pada TK 33.05.13.2005-13.2006-008 dengan koordinat $7^{\circ} 39' 56,863''$ LS dan $109^{\circ} 37' 59,099''$ BT yang terletak pada tepi sebelah timur Jalan Desa Aditirto;

10. TK 33.05.13.2005-13.2006-008 dilanjutkan mengarah ke timur menyusuri as saluran drainase sampai pada TK 33.05.13.2005-13.2006-009 dengan koordinat $7^{\circ} 39' 56,558''$ LS dan $109^{\circ} 38' 0,752''$ BT yang terletak pada as saluran drainase;
 11. TK 33.05.13.2005-13.2006-009 dilanjutkan mengarah ke timur melewati pabrik genteng sampai pada TK 33.05.13.2005-13.2006-010 dengan koordinat $7^{\circ} 39' 56,461''$ LS dan $109^{\circ} 38' 2,083''$ BT yang terletak pada kebun;
 12. TK 33.05.13.2005-13.2006-010 dilanjutkan mengarah ke timur melewati kebun sampai pada TK 33.05.13.2005-13.2006-011 dengan koordinat $7^{\circ} 39' 56,544''$ LS dan $109^{\circ} 38' 3,191''$ BT yang terletak pada tepi sebelah utara Jalan Desa;
 13. TK 33.05.13.2005-13.2006-011 dilanjutkan mengarah ke timur mengikuti tepi sebelah utara jalan desa sampai pada TK 33.05.13.2005-13.2006-012 dengan koordinat $7^{\circ} 39' 56,883''$ LS dan $109^{\circ} 38' 5,088''$ BT yang terletak pada tepi sebelah utara jalan desa;
 14. TK 33.05.13.2005-13.2006-012 dilanjutkan mengarah ke tenggara mengikuti tepi sebelah timur laut jalan desa sampai pada TK 33.05.13.2005-13.2006-013 dengan koordinat $7^{\circ} 39' 58,633''$ LS dan $109^{\circ} 38' 6,186''$ BT yang terletak pada kebun;
 15. TK 33.05.13.2005-13.2006-013 dilanjutkan mengarah ke timur melewati kebun sampai pada TK 33.05.13.2005-13.2006-014 dengan koordinat $7^{\circ} 39' 58,823''$ LS dan $109^{\circ} 38' 12,394''$ BT yang terletak pada pekarangan; dan
 16. TK 33.05.13.2005-13.2006-014 dilanjutkan mengarah ke timur melewati pekarangan sampai pada TK 33.05.13.2005-13.2006-13.2007-000 dengan koordinat $7^{\circ} 39' 58,905''$ LS dan $109^{\circ} 38' 12,933''$ BT yang terletak pada simpul batas antara Desa Kebulusan, Desa Aditirto, dan Desa Karangpoh Kecamatan Pejagoan.
- b. Penetapan Batas Desa pada segmen Desa Kebulusan dengan Desa Karangpoh Kecamatan Pejagoan adalah:
1. dimulai dari TK 33.05.13.2004-13.2005-13.2007-000 dengan koordinat $7^{\circ} 40' 5,246''$ LS dan $109^{\circ} 38' 15,536''$ BT yang merupakan simpul batas antara Desa Pejagoan, Desa Kebulusan, dan Desa Karangpoh Kecamatan Pejagoan;
 2. dari TK 33.05.13.2004-13.2005-13.2007-000 dilanjutkan mengarah ke utara mengikuti tepi jalan desa sampai bertemu pertigaan sampai pada TK 33.05.13.2005-13.2007-001 dengan koordinat $7^{\circ} 40' 0,007''$ LS dan $109^{\circ} 38' 15,223''$ BT yang terletak pada pertigaan jalan desa; dan

3. TK 33.05.13.2005-13.2007-001 dilanjutkan mengarah ke barat mengikuti tepi jalan desa sampai pada TK 33.05.13.2005-13.2006-13.2007-000 dengan koordinat $7^{\circ} 39' 58.905''$ LS dan $109^{\circ} 38' 12.933''$ BT yang terletak pada simpul batas antara Desa Kebulusan, Desa Aditirto, dan Desa Karangpoh Kecamatan Pejagoan.
- c. Penetapan Batas Desa pada segmen Desa Kebulusan dengan Desa Pejagoan Kecamatan Pejagoan adalah:
1. dimulai dari TK 33.05.13.2004-13.2005-13.2007-000 dengan koordinat $7^{\circ} 40' 5,246''$ LS dan $109^{\circ} 38' 15,536''$ BT yang merupakan simpul batas antara Desa Pejagoan, Desa Kebulusan, dan Desa Karangpoh Kecamatan Pejagoan;
 2. dari TK 33.05.13.2004-13.2005-13.2007-000 dilanjutkan mengarah ke selatan mengikuti tepi barat Jalan Desa Pejagoan sampai pada TK 33.05.13.2004-13.2005-001 dengan koordinat $7^{\circ} 40' 6,884''$ LS dan $109^{\circ} 38' 16,003''$ BT yang terletak pada pertigaan jalan ke timur;
 3. TK 33.05.13.2004-13.2005-001 dilanjutkan mengarah ke selatan mengikuti tepi barat Jalan Desa Pejagoan sampai pada TK 33.05.13.2004-13.2005-002 dengan koordinat $7^{\circ} 40' 9,048''$ LS dan $109^{\circ} 38' 15,631''$ BT yang terletak pada pertigaan jalan ke barat;
 4. TK 33.05.13.2004-13.2005-002 dilanjutkan mengarah ke selatan mengikuti tepi barat Jalan Desa Pejagoan sampai pada TK 33.05.13.2004-13.2005-003 dengan koordinat $7^{\circ} 40' 10,934''$ LS dan $109^{\circ} 38' 15,285''$ BT yang terletak pada pertigaan jalan ke timur;
 5. TK 33.05.13.2004-13.2005-003 dilanjutkan mengarah ke selatan mengikuti tepi barat Jalan Desa Pejagoan sampai pada TK 33.05.13.2004-13.2005-004 dengan koordinat $7^{\circ} 40' 17,881''$ LS dan $109^{\circ} 38' 13,519''$ BT yang terletak pada persimpangan jalan;
 6. TK 33.05.13.2004-13.2005-004 dilanjutkan mengarah ke timur mengikuti tepi selatan Jalan Desa Pejagoan sampai pada TK 33.05.13.2004-13.2005-005 dengan koordinat $7^{\circ} 40' 18,031''$ LS dan $109^{\circ} 38' 15,982''$ BT yang terletak pada persimpangan jalan; dan
 7. TK 33.05.13.2004-13.2005-005 dilanjutkan mengarah ke selatan mengikuti tepi barat Jalan Desa Pejagoan sampai pada TK 33.05.13.2002-13.2004-13.2005-000 dengan koordinat $7^{\circ} 40' 20,633''$ LS dan $109^{\circ} 38' 15,388''$ BT yang terletak pada simpul batas antara Desa Kuwayuhan, Desa Pejagoan, dan Desa Kebulusan Kecamatan Pejagoan.

- d. Penetapan Batas Desa pada segmen Desa Kebulusan dengan Desa Kuwayuhan Kecamatan Pejagoan adalah:
1. dimulai dari TK 33.05.13.2002-13.2004-13.2005-000 dengan koordinat $7^{\circ} 40' 20,633''$ LS dan $109^{\circ} 38' 15,388''$ BT yang merupakan simpul batas antara Desa Kuwayuhan, Desa Pejagoan, dan Desa Kebulusan Kecamatan Pejagoan;
 2. dari TK 33.05.13.2002-13.2004-13.2005-000 dilanjutkan mengarah ke barat laut melewati kebun campuran sampai pada TK 33.05.13.2002-13.2005-001 dengan koordinat $7^{\circ} 40' 20,368''$ LS dan $109^{\circ} 38' 14,536''$ BT yang terletak pada kebun campuran milik Suwandi;
 3. TK 33.05.13.2002-13.2005-001 dilanjutkan mengarah ke barat daya melewati kebun campuran sampai pada TK 33.05.13.2002-13.2005-002 dengan koordinat $7^{\circ} 40' 20,710''$ LS dan $109^{\circ} 38' 14,076''$ BT yang terletak pada kebun campuran milik Suwandi;
 4. TK 33.05.13.2002-13.2005-002 dilanjutkan mengarah ke barat melewati kebun campuran sampai pada TK 33.05.13.2002-13.2005-003 dengan koordinat $7^{\circ} 40' 20,528''$ LS dan $109^{\circ} 38' 13,011''$ BT yang terletak pada kebun campuran milik Suwandi;
 5. TK 33.05.13.2002-13.2005-003 dilanjutkan mengarah ke barat melewati kebun bambu sampai pada TK 33.05.13.2002-13.2005-004 dengan koordinat $7^{\circ} 40' 20,426''$ LS dan $109^{\circ} 38' 12,597''$ BT yang terletak pada kebun bambu;
 6. TK 33.05.13.2002-13.2005-004 dilanjutkan mengarah ke barat menyusuri belakang rumah sampai pada TK 33.05.13.2002-13.2005-005 dengan koordinat $7^{\circ} 40' 20,303''$ LS dan $109^{\circ} 38' 11,753''$ BT yang terletak pada kebun campuran milik Slamet;
 7. TK 33.05.13.2002-13.2005-005 dilanjutkan mengarah ke barat daya melewati kebun campuran sampai pada TK 33.05.13.2002-13.2005-006 dengan koordinat $7^{\circ} 40' 20,515''$ LS dan $109^{\circ} 38' 10,744''$ BT yang terletak pada kebun campuran milik Muhliso;
 8. TK 33.05.13.2002-13.2005-006 dilanjutkan mengarah ke barat melewati kebun campuran sampai pada TK 33.05.13.2002-13.2005-007 dengan koordinat $7^{\circ} 40' 20,432''$ LS dan $109^{\circ} 38' 9,936''$ BT yang terletak pada kebun salak milik Mundirin;
 9. TK 33.05.13.2002-13.2005-007 dilanjutkan mengarah ke barat melewati kebun campuran sampai pada TK 33.05.13.2002-13.2005-008 dengan koordinat $7^{\circ} 40' 20,326''$ LS dan $109^{\circ} 38' 8,564''$ BT yang terletak pada kebun milik Suripah;

10. TK 33.05.13.2002-13.2005-008 dilanjutkan mengarah ke barat melewati kebun salak sampai pada TK 33.05.13.2002-13.2005-009 dengan koordinat $7^{\circ} 40' 20,301''$ LS dan $109^{\circ} 38' 9,287''$ BT yang terletak pada kebun milik Rudiyanto;
11. TK 33.05.13.2002-13.2005-009 dilanjutkan mengarah ke barat daya melewati kebun sampai pada TK 33.05.13.2002-13.2005-010 dengan koordinat $7^{\circ} 40' 20,680''$ LS dan $109^{\circ} 38' 7,592''$ BT yang terletak pada pekarangan rumah;
12. TK 33.05.13.2002-13.2005-010 dilanjutkan mengarah ke barat melewati pekarangan sampai pada TK 33.05.13.2002-13.2005-011 dengan koordinat $7^{\circ} 40' 20,620''$ LS dan $109^{\circ} 38' 7,225''$ BT yang terletak pada Jalan Desa Kebulusan;
13. TK 33.05.13.2002-13.2005-011 dilanjutkan mengarah ke barat daya mengikuti as Jalan Desa Kebulusan-Desa Kuwayuhan sampai pada TK 33.05.13.2002-13.2005-012 dengan koordinat $7^{\circ} 40' 21,439''$ LS dan $109^{\circ} 38' 4,319''$ BT yang terletak pada pertigaan jalan Desa Kebulusan-Desa Kuwayuhan;
14. TK 33.05.13.2002-13.2005-012 dilanjutkan mengarah ke barat mengikuti tepi selatan Jalan Desa Kebulusan sampai pada TK 33.05.13.2002-13.2005-013 dengan koordinat $7^{\circ} 40' 21,444''$ LS dan $109^{\circ} 38' 3,363''$ BT yang terletak pada tepi selatan Jalan Desa Kebulusan;
15. TK 33.05.13.2002-13.2005-013 dilanjutkan mengarah ke barat daya mengikuti tepi selatan Jalan Desa Kebulusan sampai pada TK 33.05.13.2002-13.2005-014 dengan koordinat $7^{\circ} 40' 22,001''$ LS dan $109^{\circ} 38' 1,757''$ BT yang terletak pada tepi selatan Jalan Desa Kebulusan;
16. TK 33.05.13.2002-13.2005-014 dilanjutkan mengarah ke barat daya melewati kebun campuran sampai pada TK 33.05.13.2002-13.2005-015 dengan koordinat $7^{\circ} 40' 22,487''$ LS dan $109^{\circ} 38' 1,364''$ BT yang terletak pada kebun campuran milik Ihwan;
17. TK 33.05.13.2002-13.2005-015 dilanjutkan mengarah ke selatan melewati kebun campuran sampai pada TK 33.05.13.2002-13.2005-016 dengan koordinat $7^{\circ} 40' 23,691''$ LS dan $109^{\circ} 38' 1,393''$ BT yang terletak pada kebun campuran milik Hariyanti;
18. TK 33.05.13.2002-13.2005-016 dilanjutkan mengarah ke barat daya melewati kebun campuran sampai pada TK 33.05.13.2002-13.2005-017 dengan koordinat $7^{\circ} 40' 25,504''$ LS dan $109^{\circ} 38' 0,623''$ BT yang terletak pada tepi selatan Jalan Desa Kebulusan;

19. TK 33.05.13.2002-13.2005-017 dilanjutkan mengarah ke barat daya mengikuti tepi selatan Jalan Desa Kebulusan sampai pada TK 33.05.13.2002-13.2005-018 dengan koordinat $7^{\circ} 40' 25,759''$ LS dan $109^{\circ} 38' 0,168''$ BT yang terletak pada tepi selatan Jalan Desa Kebulusan;
20. TK 33.05.13.2002-13.2005-018 dilanjutkan mengarah ke barat mengikuti tepi selatan Jalan Desa Kebulusan sampai pada TK 33.05.13.2002-13.2005-019 dengan koordinat $7^{\circ} 40' 25,731''$ LS dan $109^{\circ} 37' 59,005''$ BT yang terletak pada tepi selatan Jalan Desa Kebulusan;
21. TK 33.05.13.2002-13.2005-019 dilanjutkan mengarah ke selatan mengikuti pematang sawah sampai pada TK 33.05.13.2002-13.2005-020 dengan koordinat $7^{\circ} 40' 27,115''$ LS dan $109^{\circ} 37' 58,573''$ BT yang terletak pada sawah milik Nardi (barat), sawah milik Muhtarom (timur);
22. TK 33.05.13.2002-13.2005-020 dilanjutkan mengarah ke barat mengikuti tepi selatan Jalan Desa Kebulusan sampai pada TK 33.05.13.2002-13.2005-021 dengan koordinat $7^{\circ} 40' 27,797''$ LS dan $109^{\circ} 37' 58,373''$ BT yang terletak pada sawah milik Dzakir (timur);
23. TK 33.05.13.2002-13.2005-021 dilanjutkan mengarah ke selatan mengikuti pematang sawah sampai pada TK 33.05.13.2002-13.2005-022 dengan koordinat $7^{\circ} 40' 28,101''$ LS dan $109^{\circ} 37' 58,242''$ BT yang terletak pada sawah milik Harto (timur), sawah milik Lihun (barat)
24. TK 33.05.13.2002-13.2005-022 dilanjutkan mengarah ke barat daya mengikuti pematang sawah sampai pada TK 33.05.13.2002-13.2005-023 dengan koordinat $7^{\circ} 40' 28,937''$ LS dan $109^{\circ} 37' 57,883''$ BT yang terletak pada sawah milik Suroso (barat);
25. TK 33.05.13.2002-13.2005-023 dilanjutkan mengarah ke barat daya mengikuti pematang sawah sampai pada TK 33.05.13.2002-13.2005-024 dengan koordinat $7^{\circ} 40' 29,560''$ LS dan $109^{\circ} 37' 57,576''$ BT yang terletak pada sawah milik Mustofa (barat);
26. TK 33.05.13.2002-13.2005-024 dilanjutkan mengarah ke barat mengikuti pematang sawah sampai pada TK 33.05.13.2002-13.2005-025 dengan koordinat $7^{\circ} 40' 29,600''$ LS dan $109^{\circ} 37' 55,798''$ BT yang terletak pada sawah milik Ahmad Suhardi;
27. TK 33.05.13.2002-13.2005-025 dilanjutkan mengarah ke barat mengikuti pematang sawah sampai pada TK 33.05.13.2002-13.2005-026 dengan koordinat $7^{\circ} 40' 29,620''$ LS dan $109^{\circ} 37' 55,101''$ BT yang terletak pada belakang rumah milik Heru;

28. TK 33.05.13.2002-13.2005-026 dilanjutkan mengarah ke barat mengikuti belakang rumah sampai pada TK 33.05.13.2002-13.2005-027 dengan koordinat $7^{\circ} 40' 29,747''$ LS dan $109^{\circ} 37' 54,332''$ BT yang terletak pada belakang rumah milik Mad Sukardi;
29. TK 33.05.13.2002-13.2005-027 dilanjutkan mengarah ke barat mengikuti belakang rumah sampai pada TK 33.05.13.2002-13.2005-028 dengan koordinat $7^{\circ} 40' 29,802''$ LS dan $109^{\circ} 37' 53,811''$ BT yang terletak pada belakang rumah milik Solihin;
30. TK 33.05.13.2002-13.2005-028 dilanjutkan mengarah ke barat mengikuti belakang rumah sampai pada TK 33.05.13.2002-13.2005-029 dengan koordinat $7^{\circ} 40' 29,813''$ LS dan $109^{\circ} 37' 53,177''$ BT yang terletak pada sawah milik Ngumroni;
31. TK 33.05.13.2002-13.2005-029 dilanjutkan mengarah ke barat mengikuti pematang sawah sampai pada TK 33.05.13.2002-13.2005-030 dengan koordinat $7^{\circ} 40' 29,642''$ LS dan $109^{\circ} 37' 52,368''$ BT yang terletak pada as saluran irigasi;
32. TK 33.05.13.2002-13.2005-030 dilanjutkan mengarah ke selatan menyusuri saluran irigasi sampai pada TK 33.05.13.2002-13.2005-031 dengan koordinat $7^{\circ} 40' 32,161''$ LS dan $109^{\circ} 37' 52,381''$ BT yang terletak pada tepi timur Jalan SMA Negeri 1 Pejagoan;
33. TK 33.05.13.2002-13.2005-031 dilanjutkan mengarah ke selatan mengikuti tepi timur Jalan Desa Kebulunan sampai pada TK 33.05.13.2002-13.2005-032 dengan koordinat $7^{\circ} 40' 32,709''$ LS dan $109^{\circ} 37' 52,305''$ BT yang terletak pada gapura mauk jalan SMA Negeri 1 Pejagoan;
34. TK 33.05.13.2002-13.2005-032 dilanjutkan mengarah ke selatan melewati Jalan Raya Golongan sampai pada TK 33.05.13.2002-13.2005-033 dengan koordinat $7^{\circ} 40' 33,088''$ LS dan $109^{\circ} 37' 52,178''$ BT yang terletak pada tepi selatan Jalan Raya Golongan;
35. TK 33.05.13.2002-13.2005-033 dilanjutkan mengarah ke barat daya mengikuti tepi timur gang sampai pada TK 33.05.13.2002-13.2005-034 dengan koordinat $7^{\circ} 40' 33,715''$ LS dan $109^{\circ} 37' 51,879''$ BT yang terletak pada gang rumah;
36. TK 33.05.13.2002-13.2005-034 dilanjutkan mengarah ke barat daya mengikuti jembatan sampai pada TK 33.05.13.2002-13.2005-035 dengan koordinat $7^{\circ} 40' 34,028''$ LS dan $109^{\circ} 37' 51,730''$ BT yang terletak pada jalan sawah;

37. TK 33.05.13.2002-13.2005-035 dilanjutkan mengarah ke tenggara mengikuti jalan sawah sampai pada TK 33.05.13.2002-13.2005-036 dengan koordinat $7^{\circ} 40' 34,467''$ LS dan $109^{\circ} 37' 51,918''$ BT yang terletak pada pematang sawah;
38. TK 33.05.13.2002-13.2005-036 dilanjutkan mengarah ke selatan mengikuti pematang sawah sampai pada TK 33.05.13.2002-13.2005-037 dengan koordinat $7^{\circ} 40' 36,306''$ LS dan $109^{\circ} 37' 51,842''$ BT yang terletak pada tepi utara rel KAI;
39. TK 33.05.13.2002-13.2005-037 dilanjutkan mengarah ke selatan melewati rel KAI sampai pada TK 33.05.13.2002-13.2005-038 dengan koordinat $7^{\circ} 40' 37,129''$ LS dan $109^{\circ} 37' 51,712''$ BT yang terletak pada tepi selatan rel KAI;
40. TK 33.05.13.2002-13.2005-038 dilanjutkan mengarah ke Selatan mengikuti pematang sawah sampai pada TK 33.05.13.2002-13.2005-039 dengan koordinat $7^{\circ} 40' 40,471''$ LS dan $109^{\circ} 37' 51,669''$ BT yang terletak pada pematang sawah;
41. TK 33.05.13.2002-13.2005-039 dilanjutkan mengarah ke tenggara melewati pekarangan rumah sampai pada TK 33.05.13.2002-13.2005-040 dengan koordinat $7^{\circ} 40' 40,896''$ LS dan $109^{\circ} 37' 51,855''$ BT yang terletak pada pekarangan rumah milik Watiman;
42. TK 33.05.13.2002-13.2005-040 dilanjutkan mengarah ke selatan menyusuri parit sampai pada TK 33.05.13.2002-13.2005-041 dengan koordinat $7^{\circ} 40' 41,914''$ LS dan $109^{\circ} 37' 51,836''$ BT yang terletak pada saluran air;
43. TK 33.05.13.2002-13.2005-041 dilanjutkan mengarah ke selatan melewati pemukiman sampai pada TK 33.05.13.2002-13.2005-042 dengan koordinat $7^{\circ} 40' 46,830''$ LS dan $109^{\circ} 37' 52,114''$ BT yang terletak pada patok batas;
44. TK 33.05.13.2002-13.2005-042 dilanjutkan mengarah ke selatan melewati pemukiman sampai pada TK 33.05.13.2002-13.2005-043 dengan koordinat $7^{\circ} 40' 48,303''$ LS dan $109^{\circ} 37' 52,198''$ BT yang terletak pada Jalan Desa Kebulusan-Desa Kuwayuhan;
45. TK 33.05.13.2002-13.2005-043 dilanjutkan mengarah ke selatan mengikuti tembok rumah sampai pada TK 33.05.13.2002-13.2005-044 dengan koordinat $7^{\circ} 40' 49,117''$ LS dan $109^{\circ} 37' 52,128''$ BT yang terletak pada tembok milik Bakir Sutopo;
46. TK 33.05.13.2002-13.2005-044 dilanjutkan mengarah ke tenggara menyusuri parit sampai pada TK 33.05.13.2002-13.2005-045 dengan koordinat $7^{\circ} 40' 49,869''$ LS dan $109^{\circ} 37' 52,800''$ BT yang terletak pada kebun milik Ahmad Sudri;

47. TK 33.05.13.2002-13.2005-045 dilanjutkan mengarah ke selatan melewati kebun sampai pada TK 33.05.13.2002-13.2005-046 dengan koordinat $7^{\circ} 40' 50,428''$ LS dan $109^{\circ} 37' 52,699''$ BT yang terletak pada pematang sawah; dan
 48. TK 33.05.13.2002-13.2005-046 dilanjutkan mengarah ke selatan mengikuti pematang sawah sampai pada TK 33.05.13.2001-13.2002-13.2005-000 dengan koordinat $7^{\circ} 40' 52,348''$ LS dan $109^{\circ} 37' 52,579''$ BT yang terletak pada simpul batas antara Desa Logede, Desa Kuwayuhan, dan Desa Kebulusan Kecamatan Pejagoan.
- e. Penetapan Batas Desa pada segmen Desa Kebulusan dengan Desa Logede Kecamatan Pejagoan adalah:
1. dimulai dari TK 33.05.13.2001-13.2005-14.2004-000 dengan koordinat $7^{\circ} 40' 38,083''$ LS dan $109^{\circ} 37' 18,492''$ BT yang merupakan simpul batas antara Desa Logede dan Desa Kebulusan Kecamatan Pejagoan dengan Desa Giwangretno Kecamatan Sruweng;
 2. dari TK 33.05.13.2001-13.2005-14.2004-000 dilanjutkan mengarah ke timur melewati sawah lalu mengikuti pematang sawah ke arah timur kurang lebih 30 meter, lalu ke selatan kurang lebih 10 meter sampai pada TK 33.05.13.2001-13.2005-001 dengan koordinat $7^{\circ} 40' 38,445''$ LS dan $109^{\circ} 37' 19,441''$ BT yang terletak pada saluran irigasi;
 3. TK 33.05.13.2001-13.2005-001 dilanjutkan mengarah ke timur mengikuti tepi irigasi sampai pada TK 33.05.13.2001-13.2005-002 dengan koordinat $7^{\circ} 40' 39,233''$ LS dan $109^{\circ} 37' 25,668''$ BT yang terletak pada tepi sungai;
 4. TK 33.05.13.2001-13.2005-002 dilanjutkan mengarah ke selatan mengikuti tepi sungai sampai pada TK 33.05.13.2001-13.2005-003 dengan koordinat $7^{\circ} 40' 41,875''$ LS dan $109^{\circ} 37' 25,201''$ BT yang terletak pada sungai;
 5. TK 33.05.13.2001-13.2005-003 dilanjutkan mengarah ke timur melewati sungai sampai pada TK 33.05.13.2001-13.2005-004 dengan koordinat $7^{\circ} 40' 41,920''$ LS dan $109^{\circ} 37' 25,361''$ BT yang terletak pada jalan desa;
 6. TK 33.05.13.2001-13.2005-004 dilanjutkan mengarah ke timur melewati Jalan Desa sampai pada TK 33.05.13.2001-13.2005-005 dengan koordinat $7^{\circ} 40' 41,958''$ LS dan $109^{\circ} 37' 25,622''$ BT yang terletak pada pematang sawah;
 7. TK 33.05.13.2001-13.2005-005 dilanjutkan mengarah ke selatan mengikuti pematang sawah sampai pada TK 33.05.13.2001-13.2005-006 dengan koordinat $7^{\circ} 40' 44,366''$ LS dan $109^{\circ} 37' 25,192''$ BT yang terletak pada pinggir pekarangan rumah;

8. TK 33.05.13.2001-13.2005-006 dilanjutkan mengarah ke timur mengikuti tepi pekarangan rumah sampai pada TK 33.05.13.2001-13.2005-007 dengan koordinat $7^{\circ} 40' 44,678''$ LS dan $109^{\circ} 37' 27,168''$ BT yang terletak pada pematang sawah;
9. TK 33.05.13.2001-13.2005-007 dilanjutkan mengarah ke timur mengikuti pematang sawah kurang lebih 50 meter, lalu ke arah selata kurang lebih 30 meter sampai pada TK 33.05.13.2001-13.2005-008 dengan koordinat $7^{\circ} 40' 46,021''$ LS dan $109^{\circ} 37' 29,040''$ BT yang terletak pada saluran irigasi;
10. TK 33.05.13.2001-13.2005-008 dilanjutkan mengarah ke selatan mengikuti pematang sawah sampai pada TK 33.05.13.2001-13.2005-009 dengan koordinat $7^{\circ} 40' 48,205''$ LS dan $109^{\circ} 37' 28,612''$ BT yang terletak pada tepi sungai sebelah utara;
11. TK 33.05.13.2001-13.2005-009 dilanjutkan mengarah ke timur mengikuti tepi saluran irigasi sampai pada TK 33.05.13.2001-13.2005-010 dengan koordinat $7^{\circ} 40' 48,623''$ LS dan $109^{\circ} 37' 31,680''$ BT yang terletak pada pabrik genteng;
12. TK 33.05.13.2001-13.2005-010 dilanjutkan mengarah ke timur mengikuti batas pekarangan sampai pada TK 33.05.13.2001-13.2005-011 dengan koordinat $7^{\circ} 40' 48,686''$ LS dan $109^{\circ} 37' 32,144''$ BT yang terletak pada tepi sungai sebelah utara;
13. TK 33.05.13.2001-13.2005-011 dilanjutkan mengarah ke timur mengikuti tepi saluran irigasi sampai pada TK 33.05.13.2001-13.2005-012 dengan koordinat $7^{\circ} 40' 49,322''$ LS dan $109^{\circ} 37' 36,812''$ BT yang terletak pada pematang sawah;
14. TK 33.05.13.2001-13.2005-012 dilanjutkan mengarah ke utara mengikuti pematang sawah sampai pada TK 33.05.13.2001-13.2005-013 dengan koordinat $7^{\circ} 40' 47,099''$ LS dan $109^{\circ} 37' 37,011''$ BT yang terletak pada saluran irigasi;
15. TK 33.05.13.2001-13.2005-013 dilanjutkan mengarah ke timur mengikuti saluran irigasi sampai pada TK 33.05.13.2001-13.2005-014 dengan koordinat $7^{\circ} 40' 47,539''$ LS dan $109^{\circ} 37' 40,772''$ BT yang terletak pada Jalan Nasional III;
16. TK 33.05.13.2001-13.2005-014 dilanjutkan mengarah ke timur melewati Jalan Nasional III sampai pada TK 33.05.13.2001-13.2005-015 dengan koordinat $7^{\circ} 40' 47,587''$ LS dan $109^{\circ} 37' 41,142''$ BT yang terletak pada Jalan Mandala;

17. TK 33.05.13.2001-13.2005-015 dilanjutkan mengarah ke timur mengikuti tepi Jalan Mandala sampai pada TK 33.05.13.2001-13.2005-016 dengan koordinat $7^{\circ} 40' 48,003''$ LS dan $109^{\circ} 37' 44,195''$ BT yang terletak pada jalan desa;
 18. TK 33.05.13.2001-13.2005-016 dilanjutkan mengarah ke selatan mengikuti jalan desa sampai pada TK 33.05.13.2001-13.2005-017 dengan koordinat $7^{\circ} 40' 52,035''$ LS dan $109^{\circ} 37' 43,696''$ BT yang terletak pada sungai;
 19. TK 33.05.13.2001-13.2005-017 dilanjutkan mengarah ke timur mengikuti tepi sungai sampai pada TK 33.05.13.2001-13.2005-018 dengan koordinat $7^{\circ} 40' 52,275''$ LS dan $109^{\circ} 37' 51,479''$ BT yang terletak pada pematang sawah; dan
 20. TK 33.05.13.2001-13.2005-018 dilanjutkan mengarah ke timur mengikuti pematang sawah sampai pada TK 33.05.13.2001-13.2002-13.2005-000 dengan koordinat $7^{\circ} 40' 52,348''$ LS dan $109^{\circ} 37' 52,579''$ BT yang terletak pada simpul batas antara Desa Logede, Desa Kuwayuhan, dan Desa Kebulusan Kecamatan Pejagoan.
- f. Penetapan Batas Desa pada segmen Desa Kebulusan Kecamatan Pejagoan dengan Desa Giwangretno Kecamatan Sruweng adalah:
1. dimulai dari TK 33.05.13.2001-13.2005-14.2004-000 dengan koordinat $7^{\circ} 40' 38,083''$ LS dan $109^{\circ} 37' 18,492''$ BT yang merupakan simpul batas antara Desa Logede dan Desa Kebulusan Kecamatan Pejagoan dengan Desa Giwangretno Kecamatan Sruweng;
 2. dari TK 33.05.13.2001-13.2005-14.2004-000 dilanjutkan mengarah ke barat mengikuti pematang sawah sampai pada TK 33.05.13.2005-14.2004-001 dengan koordinat $7^{\circ} 40' 38,067''$ LS dan $109^{\circ} 37' 18,316''$ BT yang terletak pada pematang sawah;
 3. TK 33.05.13.2005-14.2004-001 dilanjutkan mengarah ke utara mengikuti pematang sawah sampai pada TK 33.05.13.2005-14.2004-002 dengan koordinat $7^{\circ} 40' 37,510''$ LS dan $109^{\circ} 37' 18,328''$ BT yang terletak pada pematang sawah;
 4. TK 33.05.13.2005-14.2004-002 dilanjutkan mengarah ke barat mengikuti pematang sawah sampai pada TK 33.05.13.2005-14.2004-003 dengan koordinat $7^{\circ} 40' 37,517''$ LS dan $109^{\circ} 37' 17,608''$ BT yang terletak pada tepi sebelah timur saluran irigasi;
 5. TK 33.05.13.2005-14.2004-003 dilanjutkan mengarah ke utara mengikuti tepi sebelah timur saluran irigasi sampai pada TK 33.05.13.2005-14.2004-004 dengan koordinat $7^{\circ} 40' 27,423''$ LS dan $109^{\circ} 37' 17,700''$ BT yang terletak pada tepi sebelah timur saluran irigasi;

6. TK 33.05.13.2005-14.2004-004 dilanjutkan mengarah ke timur laut mengikuti tepi sebelah tenggara saluran irigasi sampai pada TK 33.05.13.2005-14.2004-005 dengan koordinat $7^{\circ} 40' 27,163''$ LS dan $109^{\circ} 37' 18,851''$ BT yang terletak pada tepi sebelah selatan saluran irigasi;
 7. TK 33.05.13.2005-14.2004-005 dilanjutkan mengarah ke timur laut mengikuti pematang sawah sampai pada TK 33.05.13.2005-14.2004-006 dengan koordinat $7^{\circ} 40' 26,203''$ LS dan $109^{\circ} 37' 21,714''$ BT yang terletak pada pematang sawah;
 8. TK 33.05.13.2005-14.2004-006 dilanjutkan mengarah ke utara mengikuti pematang sawah sampai pada TK 33.05.13.2005-14.2004-007 dengan koordinat $7^{\circ} 40' 20,976''$ LS dan $109^{\circ} 37' 22,388''$ BT yang terletak pada pekarangan;
 9. TK 33.05.13.2005-14.2004-007 dilanjutkan mengarah ke utara melewati pekarangan sampai pada TK 33.05.13.2005-14.2004-008 dengan koordinat $7^{\circ} 40' 19,843''$ LS dan $109^{\circ} 37' 22,470''$ BT yang terletak pada tepi sebelah selatan saluran Sekunder Kedungsamak;
 10. TK 33.05.13.2005-14.2004-008 dilanjutkan mengarah ke timur laut melewati Saluran Sekunder Kedungsamak sampai pada TK 33.05.13.2005-14.2004-009 dengan koordinat $7^{\circ} 40' 19,584''$ LS dan $109^{\circ} 37' 22,607''$ BT yang terletak pada tepi sebelah utara saluran Sekunder Kedungsamak;
 11. TK 33.05.13.2005-14.2004-009 dilanjutkan mengarah ke timur laut melewati rumah sampai pada TK 33.05.13.2005-14.2004-010 dengan koordinat $7^{\circ} 40' 19,247''$ LS dan $109^{\circ} 37' 22,710''$ BT yang terletak pada halaman rumah;
 12. TK 33.05.13.2005-14.2004-010 dilanjutkan mengarah ke utara melewati Jalan Desa Adimulyo sampai pada TK 33.05.13.2005-14.2004-011 dengan koordinat $7^{\circ} 40' 19,193''$ LS dan $109^{\circ} 37' 22,714''$ BT yang terletak pada as Jalan Adimulyo; dan
 13. TK 33.05.13.2005-14.2004-011 dilanjutkan mengarah ke timur mengikuti as Jalan Desa Adimulyo sampai pada TK 33.05.13.2005-14.2004-14.2005-000 dengan koordinat $7^{\circ} 40' 19,367''$ LS dan $109^{\circ} 37' 25,401''$ BT yang terletak pada simpul batas antara Desa Kebulusan Kecamatan Pejagoan dengan Desa Giwangretno dan Desa Jabres Kecamatan Sruweng.
- g. Penetapan Batas Desa pada segmen Desa Kebulusan Kecamatan Pejagoan dengan Desa Jabres Kecamatan Sruweng adalah:
1. dimulai dari TK 33.05.13.2005-14.2004-14.2005-000 dengan koordinat $7^{\circ} 40' 19,367''$ LS dan $109^{\circ} 37' 25,401''$ BT yang merupakan simpul batas antara Desa Kebulusan Kecamatan Pejagoan dengan Desa Giwangretno dan Desa Jabres Kecamatan Sruweng;

2. dari TK 33.05.13.2005-14.2004-14.2005-000 dilanjutkan mengarah ke barat laut melewati Jalan Nasional III sampai pada TK 33.05.13.2005-14.2005-001 dengan koordinat $7^{\circ} 40' 19,007''$ LS dan $109^{\circ} 37' 25,194''$ BT yang terletak pada tepi sebelah utara Jalan Nasional III;
3. TK 33.05.13.2005-14.2005-001 dilanjutkan mengarah ke timur laut mengikuti tepi sebelah timur Jalan Desa sampai pada TK 33.05.13.2005-14.2005-002 dengan koordinat $7^{\circ} 40' 17,637''$ LS dan $109^{\circ} 37' 25,386''$ BT yang terletak pada tepi sebelah selatan rel kereta api;
4. TK 33.05.13.2005-14.2005-002 dilanjutkan mengarah ke utara melewati rel kereta api sampai pada TK 33.05.13.2005-14.2005-003 dengan koordinat $7^{\circ} 40' 17,323''$ LS dan $109^{\circ} 37' 25,411''$ BT yang terletak pada tepi sebelah utara rel kereta api;
5. TK 33.05.13.2005-14.2005-003 dilanjutkan mengarah ke utara mengikuti tepi sebelah timur jalan desa sampai pada TK 33.05.13.2005-14.2005-004 dengan koordinat $7^{\circ} 40' 14,305''$ LS dan $109^{\circ} 37' 25,668''$ BT yang terletak pada tepi sebelah selatan jalan desa;
6. TK 33.05.13.2005-14.2005-004 dilanjutkan mengarah ke timur mengikuti tepi sebelah selatan jalan desa sampai pada TK 33.05.13.2005-14.2005-005 dengan koordinat $7^{\circ} 40' 14,228''$ LS dan $109^{\circ} 37' 28,596''$ BT yang terletak pada tepi sebelah timur jalan desa;
7. TK 33.05.13.2005-14.2005-005 dilanjutkan mengarah ke utara mengikuti tepi sebelah timur jalan desa sampai pada TK 33.05.13.2005-14.2005-006 dengan koordinat $7^{\circ} 40' 13,066''$ LS dan $109^{\circ} 37' 28,744''$ BT yang terletak pada tepi sebelah timur jalan desa;
8. TK 33.05.13.2005-14.2005-006 dilanjutkan mengarah ke utara melewati jalan desa sampai pada TK 33.05.13.2005-14.2005-007 dengan koordinat $7^{\circ} 40' 12,984''$ LS dan $109^{\circ} 37' 28,753''$ BT yang terletak pada pekarangan;
9. TK 33.05.13.2005-14.2005-007 dilanjutkan mengarah ke utara melewati pekarangan sampai pada TK 33.05.13.2005-14.2005-008 dengan koordinat $7^{\circ} 40' 12,230''$ LS dan $109^{\circ} 37' 28,779''$ BT yang terletak pada kebun;
10. TK 33.05.13.2005-14.2005-008 dilanjutkan mengarah ke utara melewati kebun sampai pada TK 33.05.13.2005-14.2005-009 dengan koordinat $7^{\circ} 40' 9,378''$ LS dan $109^{\circ} 37' 28,833''$ BT yang terletak pada as saluran drainase;
11. TK 33.05.13.2005-14.2005-009 dilanjutkan mengarah ke utara menyusuri as saluran drainase sampai pada TK 33.05.13.2005-14.2005-010 dengan koordinat $7^{\circ} 40' 5,209''$ LS dan $109^{\circ} 37' 29,527''$ BT yang terletak pada pemakaman;

12. TK 33.05.13.2005-14.2005-010 dilanjutkan mengarah ke timur melewati makam sampai pada TK 33.05.13.2005-14.2005-011 dengan koordinat $7^{\circ} 40' 5,140''$ LS dan $109^{\circ} 37' 31,394''$ BT yang terletak pada pemakaman;
13. TK 33.05.13.2005-14.2005-011 dilanjutkan mengarah ke timur laut melewati makam sampai pada TK 33.05.13.2005-14.2005-012 dengan koordinat $7^{\circ} 40' 3,820''$ LS dan $109^{\circ} 37' 31,794''$ BT yang terletak pada pemakaman;
14. TK 33.05.13.2005-14.2005-012 dilanjutkan mengarah ke barat laut melewati kebun sampai pada TK 33.05.13.2005-14.2005-013 dengan koordinat $7^{\circ} 40' 2,016''$ LS dan $109^{\circ} 37' 30,791''$ BT yang terletak pada pematang sawah;
15. TK 33.05.13.2005-14.2005-013 dilanjutkan mengarah ke timur laut mengikuti pematang sawah sampai pada TK 33.05.13.2005-14.2005-014 dengan koordinat $7^{\circ} 39' 58,608''$ LS dan $109^{\circ} 37' 31,330''$ BT yang terletak pada pematang sawah; dan
16. TK 33.05.13.2005-14.2005-014 dilanjutkan mengarah ke timur laut melewati kebun sampai pada TK 33.05.13.2005-13.2006-14.2005-000 dengan koordinat $7^{\circ} 39' 57,276''$ LS dan $109^{\circ} 37' 31,529''$ BT yang terletak pada simpul batas antara Desa Kebulunan dan Desa Aditirto Kecamatan Pejagoan dengan Desa Jabres Kecamatan Sruweng.

Bagian Keenam

Penetapan dan Penegasan Batas Desa Aditirto

Pasal 14

Penetapan dan Penegasan Batas Desa Aditirto Kecamatan Pejagoan sebagaimana dimaksud dalam Pasal 3 huruf f memiliki batas-batas sebagai berikut:

- a. Batas sebelah Utara : Desa Karangpule dan Desa Pakuran Kecamatan Sruweng
- b. Batas sebelah Timur : Desa Karangpoh Kecamatan Pejagoan
- c. Batas sebelah Selatan : Desa Kebulunan Kecamatan Pejagoan dan Desa Jabres Kecamatan Sruweng
- d. Batas sebelah Barat : Desa Kebulunan Kecamatan Pejagoan dan Desa Jabres Kecamatan Sruweng

Pasal 15

Penetapan dan Penegasan Batas Desa Aditirto Kecamatan Pejagoan sebagaimana dimaksud dalam Pasal 14 sebagai berikut:

- a. Penetapan Batas Desa pada segmen Desa Aditirto Kecamatan Pejagoan dengan Desa Karangpule Kecamatan Sruweng adalah:
 1. dimulai dari TK 33.05.13.2006-14.2012-14.2013-000 dengan koordinat $7^{\circ} 39' 28,812''$ LS dan $109^{\circ} 37' 34,368''$ BT yang merupakan simpul batas antara Desa Aditirto Kecamatan Pejagoan dengan Desa Karangpule dan Desa Pakuran Kecamatan Sruweng;
 2. dari TK 33.05.13.2006-14.2012-14.2013-000 dilanjutkan mengarah ke barat daya mengikuti tepi sawah kurang lebih 82 meter, lalu ke arah barat kurang lebih 22 meter, lalu ke arah timur laut kurang lebih 38 meter, lalu ke arah barat kurang lebih 26 meter sampai pada TK 33.05.13.2006-14.2012-001 dengan koordinat $7^{\circ} 39' 26,724''$ LS dan $109^{\circ} 37' 32,166''$ BT yang terletak pada tepi sawah;
 3. TK 33.05.13.2006-14.2012-001 dilanjutkan mengarah ke barat laut melewati pekarangan kurang lebih 24 meter, lalu ke arah barat kurang lebih 13 meter sampai pada TK 33.05.13.2006-14.2012-002 dengan koordinat $7^{\circ} 39' 26,142''$ LS dan $109^{\circ} 37' 31,308''$ BT yang terletak pada pekarangan;
 4. TK 33.05.13.2006-14.2012-002 dilanjutkan mengarah ke barat laut melewati pekarangan kurang lebih 41 meter sampai pada TK 33.05.13.2006-14.2012-003 dengan koordinat $7^{\circ} 39' 25,182''$ LS dan $109^{\circ} 37' 30,366''$ BT yang terletak pada pekarangan;
 5. TK 33.05.13.2006-14.2012-003 dilanjutkan mengarah ke barat daya melewati pekarangan kurang lebih 41 meter sampai pada TK 33.05.13.2006-14.2012-004 dengan koordinat $7^{\circ} 39' 25,380''$ LS dan $109^{\circ} 37' 29,088''$ BT yang terletak pada kebun campuran;
 6. TK 33.05.13.2006-14.2012-004 dilanjutkan mengarah ke barat daya melewati kebun campuran kurang lebih 50 meter sampai pada TK 33.05.13.2006-14.2012-005 dengan koordinat $7^{\circ} 39' 25,860''$ LS dan $109^{\circ} 37' 27,540''$ BT yang terletak pada kebun campuran;
 7. TK 33.05.13.2006-14.2012-005 dilanjutkan mengarah ke selatan melewati kebun campuran kurang lebih 25 meter, lalu ke arah barat kurang lebih 22 meter sampai pada TK 33.05.13.2006-14.2012-006 dengan koordinat $7^{\circ} 39' 26,830''$ LS dan $109^{\circ} 37' 26,815''$ BT yang terletak pada pekarangan;
 8. TK 33.05.13.2006-14.2012-006 dilanjutkan mengarah ke tenggara melewati pekarangan kurang lebih 92 meter sampai pada TK 33.05.13.2006-14.2012-007 dengan koordinat $7^{\circ} 39' 29,358''$ LS dan $109^{\circ} 37' 28,110''$ BT yang terletak pada saluran air;

9. TK 33.05.13.2006-14.2012-007 dilanjutkan mengarah ke selatan menyusuri as saluran air sampai pada TK 33.05.13.2006-14.2012-008 dengan koordinat $7^{\circ} 39' 33,882''$ LS dan $109^{\circ} 37' 28,332''$ BT yang terletak pada kebun campuran;
 10. TK 33.05.13.2006-14.2012-008 dilanjutkan mengarah ke barat melewati kebun campuran kurang lebih 105 meter, lalu ke arah selatan kurang lebih 16 meter, lalu ke arah barat kurang lebih 50 meter sampai pada TK 33.05.13.2006-14.2012-009 dengan koordinat $7^{\circ} 39' 35,262''$ LS dan $109^{\circ} 37' 23,784''$ BT yang terletak pada kebun campuran;
 11. TK 33.05.13.2006-14.2012-009 dilanjutkan mengarah ke barat daya melewati kebun campuran kurang lebih 82 meter, lalu ke arah barat kurang lebih 30 meter sampai pada TK 33.05.13.2006-14.2012-010 dengan koordinat $7^{\circ} 39' 37,490''$ LS dan $109^{\circ} 37' 21,322''$ BT yang terletak pada pekarangan;
 12. TK 33.05.13.2006-14.2012-010 dilanjutkan mengarah ke barat mengikuti as Jalan Desa Aditirto-Karangpule sampai pada TK 33.05.13.2006-14.2012-011 dengan koordinat $7^{\circ} 39' 37,087''$ LS dan $109^{\circ} 37' 10,547''$ BT yang terletak pada jalan;
 13. TK 33.05.13.2006-14.2012-011 dilanjutkan mengarah ke barat daya melewati Jalan Desa Aditirto-Karangpule sampai pada TK 33.05.13.2006-14.2012-012 dengan koordinat $7^{\circ} 39' 37,437''$ LS dan $109^{\circ} 37' 10,110''$ BT yang terletak pada sungai;
 14. TK 33.05.13.2006-14.2012-012 dilanjutkan mengarah ke barat daya menyusuri as sungai sampai pada TK 33.05.13.2006-14.2012-013 dengan koordinat $7^{\circ} 39' 40,286''$ LS dan $109^{\circ} 37' 3,603''$ BT yang terletak pada jembatan; dan
 15. TK 33.05.13.2006-14.2012-013 dilanjutkan mengarah ke barat menyusuri as sungai sampai pada TK 33.05.13.2006-14.2005-14.2012-000 dengan koordinat $7^{\circ} 39' 40,164''$ LS dan $109^{\circ} 37' 0,326''$ BT yang terletak pada simpul batas antara Desa Aditirto Kecamatan Pejagoan dengan Desa Jabres dan Desa Karangpule Kecamatan Sruweng.
- b. Penetapan Batas Desa pada segmen Desa Aditirto Kecamatan Pejagoan dengan Desa Pakuran Kecamatan Sruweng adalah:
1. dimulai dari TK 33.05.13.2006-13.2007-14.2013-000 dengan koordinat $7^{\circ} 39' 24,946''$ LS dan $109^{\circ} 38' 13,506''$ BT yang merupakan simpul batas antara Desa Aditirto dan Desa Karangpoh Kecamatan Pejagoan dengan Desa Pakuran Kecamatan Sruweng;

2. dari TK 33.05.13.2006-13.2007-14.2013-000 dilanjutkan mengarah ke barat menyusuri saluran air kurang lebih 90 meter sampai pada TK 33.05.13.2006-14.2013-001 dengan koordinat $7^{\circ} 39' 24,708''$ LS dan $109^{\circ} 38' 10,812''$ BT yang terletak pada saluran air;
3. TK 33.05.13.2006-14.2013-001 dilanjutkan mengarah ke selatan menyusuri saluran air kurang lebih 5 meter, lalu ke arah barat sampai pada TK 33.05.13.2006-14.2013-002 dengan koordinat $7^{\circ} 39' 24,654''$ LS dan $109^{\circ} 38' 9,264''$ BT yang terletak pada saluran air;
4. TK 33.05.13.2006-14.2013-002 dilanjutkan mengarah ke utara menyusuri saluran air sampai pada TK 33.05.13.2006-14.2013-003 dengan koordinat $7^{\circ} 39' 23,598''$ LS dan $109^{\circ} 38' 9,174''$ BT yang terletak pada saluran air;
5. TK 33.05.13.2006-14.2013-003 dilanjutkan mengarah ke barat menyusuri saluran air kurang lebih 9 meter, lalu ke arah barat daya sampai pada TK 33.05.13.2006-14.2013-004 dengan koordinat $7^{\circ} 39' 25,224''$ LS dan $109^{\circ} 38' 7,200''$ BT yang terletak pada saluran air;
6. TK 33.05.13.2006-14.2013-004 dilanjutkan mengarah ke selatan menyusuri saluran air kurang lebih 16 meter, lalu ke arah barat sampai pada TK 33.05.13.2006-14.2013-005 dengan koordinat $7^{\circ} 39' 25,718''$ LS dan $109^{\circ} 38' 5,260''$ BT yang terletak pada saluran air;
7. TK 33.05.13.2006-14.2013-005 dilanjutkan mengarah ke selatan menyusuri saluran air kurang lebih 15 meter, lalu ke arah barat daya sampai pada TK 33.05.13.2006-14.2013-006 dengan koordinat $7^{\circ} 39' 30,132''$ LS dan $109^{\circ} 38' 1,980''$ BT yang terletak pada saluran air;
8. TK 33.05.13.2006-14.2013-006 dilanjutkan mengarah ke barat melewati pekarangan sampai pada TK 33.05.13.2006-14.2013-007 dengan koordinat $7^{\circ} 39' 29,021''$ LS dan $109^{\circ} 37' 57,974''$ BT yang terletak pada pekarangan;
9. TK 33.05.13.2006-14.2013-007 dilanjutkan mengarah ke barat laut melewati pekarangan sampai pada TK 33.05.13.2006-14.2013-008 dengan koordinat $7^{\circ} 39' 29,100''$ LS dan $109^{\circ} 37' 57,726''$ BT yang terletak pada pekarangan;
10. TK 33.05.13.2006-14.2013-008 dilanjutkan mengarah ke barat daya melewati pekarangan kurang lebih 14 meter, lalu ke arah barat sampai pada TK 33.05.13.2006-14.2013-009 dengan koordinat $7^{\circ} 39' 28,782''$ LS dan $109^{\circ} 37' 54,540''$ BT yang terletak pada pertigaan Jalan Desa Aditirto-Desa Pakuran;
11. TK 33.05.13.2006-14.2013-009 dilanjutkan mengarah ke timur laut mengikuti as Jalan Desa Aditirto-Pakuran sampai pada TK 33.05.13.2006-14.2013-010 dengan koordinat $7^{\circ} 39' 27,397''$ LS dan $109^{\circ} 37' 54,967''$ BT yang terletak pada jembatan;

12. TK 33.05.13.2006-14.2013-010 dilanjutkan mengarah ke barat menyusuri as Sungai Karangmangu sampai pada TK 33.05.13.2006-14.2013-011 dengan koordinat $7^{\circ} 39' 31,323''$ LS dan $109^{\circ} 37' 50,868''$ BT yang terletak pada jembatan;
13. TK 33.05.13.2006-14.2013-011 dilanjutkan mengarah ke barat menyusuri as Sungai Karangmangu sampai pada TK 33.05.13.2006-14.2013-012 dengan koordinat $7^{\circ} 39' 31,175''$ LS dan $109^{\circ} 37' 47,609''$ BT yang terletak pada saluran irigasi;
14. TK 33.05.13.2006-14.2013-012 dilanjutkan mengarah ke selatan menyusuri as saluran irigasi sampai pada TK 33.05.13.2006-14.2013-013 dengan koordinat $7^{\circ} 39' 37,026''$ LS dan $109^{\circ} 37' 46,020''$ BT yang terletak pada kebun campuran;
15. TK 33.05.13.2006-14.2013-013 dilanjutkan mengarah ke barat melewati kebun campuran kurang lebih 156 meter sampai pada TK 33.05.13.2006-14.2013-014 dengan koordinat $7^{\circ} 39' 39,198''$ LS dan $109^{\circ} 37' 42,096''$ BT yang terletak pada kebun campuran;
16. TK 33.05.13.2006-14.2013-014 dilanjutkan mengarah ke tenggara melewati kebun campuran kurang lebih 11 meter, lalu ke arah selatan kurang lebih 20 meter sampai pada TK 33.05.13.2006-14.2013-015 dengan koordinat $7^{\circ} 39' 40,086''$ LS dan $109^{\circ} 37' 42,342''$ BT yang terletak pada kebun campuran;
17. TK 33.05.13.2006-14.2013-015 dilanjutkan mengarah ke barat laut melewati kebun campuran kurang lebih 22 meter, lalu ke arah barat daya kurang lebih 32 meter, lalu ke arah barat laut kurang lebih 40 meter sampai pada TK 33.05.13.2006-14.2013-016 dengan koordinat $7^{\circ} 39' 39,792''$ LS dan $109^{\circ} 37' 39,528''$ BT yang terletak pada saluran air;
18. TK 33.05.13.2006-14.2013-016 dilanjutkan mengarah ke utara menyusuri as saluran air sampai pada TK 33.05.13.2006-14.2013-017 dengan koordinat $7^{\circ} 39' 38,838''$ LS dan $109^{\circ} 37' 39,672''$ BT yang terletak pada tepi sawah;
19. TK 33.05.13.2006-14.2013-017 dilanjutkan mengarah ke barat mengikuti tepi sawah kurang lebih 50 meter, lalu ke arah barat daya kurang lebih 15 meter, lalu ke arah barat laut kurang lebih 72 meter sampai pada TK 33.05.13.2006-14.2013-018 dengan koordinat $7^{\circ} 39' 36,836''$ LS dan $109^{\circ} 37' 36,869''$ BT yang terletak pada tepi sawah;
20. TK 33.05.13.2006-14.2013-018 dilanjutkan mengarah ke timur laut mengikuti tepi sawah sampai pada TK 33.05.13.2006-14.2013-019 dengan koordinat $7^{\circ} 39' 32,330''$ LS dan $109^{\circ} 37' 38,519''$ BT yang terletak pada tepi sawah;

21. TK 33.05.13.2006-14.2013-019 dilanjutkan mengarah ke barat laut melewati kebun campuran kurang lebih 38 meter, lalu ke arah barat kurang lebih 28 meter sampai pada TK 33.05.13.2006-14.2013-020 dengan koordinat $7^{\circ} 39' 33,035''$ LS dan $109^{\circ} 37' 36,678''$ BT yang terletak pada kebun campuran;
 22. TK 33.05.13.2006-14.2013-020 dilanjutkan mengarah ke utara melewati kebun campuran kurang lebih 18 meter sampai pada TK 33.05.13.2006-14.2013-021 dengan koordinat $7^{\circ} 39' 32,442''$ LS dan $109^{\circ} 37' 36,726''$ BT yang terletak pada kebun campuran;
 23. TK 33.05.13.2006-14.2013-021 dilanjutkan mengarah ke barat melewati kebun campuran kurang lebih 36 meter sampai pada TK 33.05.13.2006-14.2013-022 dengan koordinat $7^{\circ} 39' 32,340''$ LS dan $109^{\circ} 37' 35,556''$ BT yang terletak pada kebun campuran;
 24. TK 33.05.13.2006-14.2013-022 dilanjutkan mengarah ke selatan melewati kebun campuran kurang lebih 17 meter sampai pada TK 33.05.13.2006-14.2013-023 dengan koordinat $7^{\circ} 39' 32,892''$ LS dan $109^{\circ} 37' 35,604''$ BT yang terletak pada pekarangan;
 25. TK 33.05.13.2006-14.2013-023 dilanjutkan mengarah ke barat melewati pekarangan kurang lebih 21 meter, lalu ke arah utara kurang lebih 45 meter sampai pada TK 33.05.13.2006-14.2013-024 dengan koordinat $7^{\circ} 39' 31,284''$ LS dan $109^{\circ} 37' 35,070''$ BT yang terletak pada tepi sawah;
 26. TK 33.05.13.2006-14.2013-024 dilanjutkan mengarah ke timur laut mengikuti tepi sawah kurang lebih 122 meter sampai pada TK 33.05.13.2006-14.2013-025 dengan koordinat $7^{\circ} 39' 28,638''$ LS dan $109^{\circ} 37' 37,236''$ BT yang terletak pada tepi sawah; dan
 27. TK 33.05.13.2006-14.2013-025 dilanjutkan mengarah ke barat mengikuti tepi sawah kurang lebih 92 meter sampai pada TK 33.05.13.2006-14.2012-14.2013-000 dengan koordinat $7^{\circ} 39' 28,812''$ LS dan $109^{\circ} 37' 34,368''$ BT yang terletak pada simpul batas antara Desa Aditirto Kecamatan Pejagoan dengan Desa Karangpule dan Desa Pakuran Kecamatan Sruweng.
- c. Penetapan Batas Desa pada segmen Desa Aditirto dengan Desa Karangpoh Kecamatan Pejagoan adalah:
1. dimulai dari TK 33.05.13.2005-13.2006-13.2007-000 dengan koordinat $7^{\circ} 39' 58,905''$ LS dan $109^{\circ} 38' 12,933''$ BT yang merupakan simpul batas antara Desa Kebulusan, Desa Aditirto, dan Desa Karangpoh Kecamatan Pejagoan;

2. dari TK 33.05.13.2005-13.2006-13.2007-000 dilanjutkan mengarah ke utara mengikuti tepi jalan desa sampai pada TK 33.05.13.2006-13.2007-001 dengan koordinat $7^{\circ} 39' 46,738''$ LS dan $109^{\circ} 38' 17,311''$ BT yang terletak pada pekarangan;
 3. TK 33.05.13.2006-13.2007-001 dilanjutkan mengarah ke utara mengikuti pekarangan, garis berada di pinggir bukit sampai pada TK 33.05.13.2006-13.2007-002 dengan koordinat $7^{\circ} 39' 39,165''$ LS dan $109^{\circ} 38' 17,813''$ BT yang terletak pada Jalan Gunung Sari Raya;
 4. TK 33.05.13.2006-13.2007-002 dilanjutkan mengarah ke utara melewati jalan desa sampai pada TK 33.05.13.2006-13.2007-003 dengan koordinat $7^{\circ} 39' 39,045''$ LS dan $109^{\circ} 38' 17,806''$ BT yang terletak pada pabrik genteng;
 5. TK 33.05.13.2006-13.2007-003 dilanjutkan mengarah ke utara melewati bangunan pabrik perajin genteng sampai pada TK 33.05.13.2006-13.2007-004 dengan koordinat $7^{\circ} 39' 37,161''$ LS dan $109^{\circ} 38' 17,558''$ BT yang terletak pada aliran pembuangan rumah tangga;
 6. TK 33.05.13.2006-13.2007-004 dilanjutkan mengarah ke barat daya mengikuti batas pekarangan rumah, berupa aliran pembuangan sampai pada TK 33.05.13.2006-13.2007-005 dengan koordinat $7^{\circ} 39' 37,367''$ LS dan $109^{\circ} 38' 17,058''$ BT yang terletak pada pekarangan;
 7. TK 33.05.13.2006-13.2007-005 dilanjutkan mengarah ke barat laut mengikuti alur batas pekarangan sampai pada TK 33.05.13.2006-13.2007-006 dengan koordinat $7^{\circ} 39' 36,080''$ LS dan $109^{\circ} 38' 15,762''$ BT yang terletak pada jalan desa; dan
 8. TK 33.05.13.2006-13.2007-006 dilanjutkan mengarah ke timur laut mengikuti as jalan desa sampai pada TK 33.05.13.2006-13.2007-14.2013-000 dengan koordinat $7^{\circ} 39' 24,946''$ LS dan $109^{\circ} 38' 13,506''$ BT yang terletak pada simpul batas antara Desa Aditirto dan Desa Karangpoh Kecamatan Pejagoan dengan Desa Pakuran Kecamatan Sruweng.
- d. Penetapan Batas Desa pada segmen Desa Aditirto dengan Desa Kebulusan Kecamatan Pejagoan adalah:
1. dimulai dari TK 33.05.13.2005-13.2006-14.2005-000 dengan koordinat $7^{\circ} 39' 57,276''$ LS dan $109^{\circ} 37' 31,529''$ BT yang merupakan simpul batas antara Desa Kebulusan dan Desa Aditirto Kecamatan Pejagoan dengan Desa Jabres Kecamatan Sruweng;
 2. dari TK 33.05.13.2005-13.2006-14.2005-000 dilanjutkan mengarah ke timur melewati kebun sampai pada TK 33.05.13.2005-13.2006-001 dengan koordinat $7^{\circ} 39' 57,893''$ LS dan $109^{\circ} 37' 38,241''$ BT yang terletak pada kebun;

3. TK 33.05.13.2005-13.2006-001 dilanjutkan mengarah ke timur laut melewati kebun sampai pada TK 33.05.13.2005-13.2006-002 dengan koordinat $7^{\circ} 39' 56,021''$ LS dan $109^{\circ} 37' 38,993''$ BT yang terletak pada kebun;
4. TK 33.05.13.2005-13.2006-002 dilanjutkan mengarah ke tenggara melewati kebun sampai pada TK 33.05.13.2005-13.2006-003 dengan koordinat $7^{\circ} 39' 57,864''$ LS dan $109^{\circ} 37' 45,632''$ BT yang terletak pada kebun;
5. TK 33.05.13.2005-13.2006-003 dilanjutkan mengarah ke timur laut melewati kebun sampai pada TK 33.05.13.2005-13.2006-004 dengan koordinat $7^{\circ} 39' 56,178''$ LS dan $109^{\circ} 37' 46,153''$ BT yang terletak pada kebun;
6. TK 33.05.13.2005-13.2006-004 dilanjutkan mengarah ke tenggara melewati kebun sampai pada TK 33.05.13.2005-13.2006-005 dengan koordinat $7^{\circ} 39' 57,075''$ LS dan $109^{\circ} 37' 49,999''$ BT yang terletak pada as saluran drainase;
7. TK 33.05.13.2005-13.2006-005 dilanjutkan mengarah ke tenggara menyusuri as saluran drainase sampai pada TK 33.05.13.2005-13.2006-006 dengan koordinat $7^{\circ} 39' 57,703''$ LS dan $109^{\circ} 37' 52,043''$ BT yang terletak pada kebun;
8. TK 33.05.13.2005-13.2006-006 dilanjutkan mengarah ke timur melewati kebun sampai pada TK 33.05.13.2005-13.2006-007 dengan koordinat $7^{\circ} 39' 56,903''$ LS dan $109^{\circ} 37' 58,919''$ BT yang terletak pada tepi sebelah barat Jalan Desa Aditirto;
9. TK 33.05.13.2005-13.2006-007 dilanjutkan mengarah ke timur melewati Jalan Desa Aditirto sampai pada TK 33.05.13.2005-13.2006-008 dengan koordinat $7^{\circ} 39' 56,863''$ LS dan $109^{\circ} 37' 59,099''$ BT yang terletak pada tepi sebelah timur Jalan Desa Aditirto;
10. TK 33.05.13.2005-13.2006-008 dilanjutkan mengarah ke timur menyusuri as saluran drainase sampai pada TK 33.05.13.2005-13.2006-009 dengan koordinat $7^{\circ} 39' 56,558''$ LS dan $109^{\circ} 38' 0,752''$ BT yang terletak pada as saluran drainase;
11. TK 33.05.13.2005-13.2006-009 dilanjutkan mengarah ke timur melewati pabrik genteng sampai pada TK 33.05.13.2005-13.2006-010 dengan koordinat $7^{\circ} 39' 56,461''$ LS dan $109^{\circ} 38' 2,083''$ BT yang terletak pada kebun;
12. TK 33.05.13.2005-13.2006-010 dilanjutkan mengarah ke timur melewati kebun sampai pada TK 33.05.13.2005-13.2006-011 dengan koordinat $7^{\circ} 39' 56,544''$ LS dan $109^{\circ} 38' 3,191''$ BT yang terletak pada tepi sebelah utara Jalan Desa;

13. TK 33.05.13.2005-13.2006-011 dilanjutkan mengarah ke timur mengikuti tepi sebelah utara Jalan Desa sampai pada TK 33.05.13.2005-13.2006-012 dengan koordinat $7^{\circ} 39' 56,883''$ LS dan $109^{\circ} 38' 5,088''$ BT yang terletak pada tepi sebelah utara jalan desa;
 14. TK 33.05.13.2005-13.2006-012 dilanjutkan mengarah ke tenggara mengikuti tepi sebelah timur laut jalan desa sampai pada TK 33.05.13.2005-13.2006-013 dengan koordinat $7^{\circ} 39' 58,633''$ LS dan $109^{\circ} 38' 6,186''$ BT yang terletak pada kebun;
 15. TK 33.05.13.2005-13.2006-013 dilanjutkan mengarah ke timur melewati kebun sampai pada TK 33.05.13.2005-13.2006-014 dengan koordinat $7^{\circ} 39' 58,823''$ LS dan $109^{\circ} 38' 12,394''$ BT yang terletak pada pekarangan; dan
 16. TK 33.05.13.2005-13.2006-014 dilanjutkan mengarah ke timur melewati pekarangan sampai pada TK 33.05.13.2005-13.2006-13.2007-000 dengan koordinat $7^{\circ} 39' 58,905''$ LS dan $109^{\circ} 38' 12,933''$ BT yang terletak pada simpul batas antara Desa Kebulunan, Desa Aditirto, dan Desa Karangpoh Kecamatan Pejagoan.
- e. Penetapan Batas Desa pada segmen Desa Aditirto Kecamatan Pejagoan dengan Desa Jabres Kecamatan Sruweng adalah:
1. dimulai dari TK 33.05.13.2006-14.2005-14.2012-000 dengan koordinat $7^{\circ} 39' 40,164''$ LS dan $109^{\circ} 37' 0,326''$ BT yang merupakan simpul batas antara Desa Aditirto Kecamatan Pejagoan dengan Desa Jabres dan Desa Karangpule Kecamatan Sruweng;
 2. dari TK 33.05.13.2006-14.2005-14.2012-000 dilanjutkan mengarah ke selatan mengikuti pematang sawah sampai pada TK 33.05.13.2006-14.2005-001 dengan koordinat $7^{\circ} 39' 41,784''$ LS dan $109^{\circ} 37' 0,064''$ BT yang terletak pada as saluran irigasi;
 3. TK 33.05.13.2006-14.2005-001 dilanjutkan mengarah ke timur menyusuri as saluran irigasi sampai pada TK 33.05.13.2006-14.2005-002 dengan koordinat $7^{\circ} 39' 41,932''$ LS dan $109^{\circ} 37' 2,490''$ BT yang terletak pada as saluran irigasi;
 4. TK 33.05.13.2006-14.2005-002 dilanjutkan mengarah ke selatan mengikuti pematang sawah kurang lebih 41 meter, lalu ke arah timur kurang lebih 56 meter, lalu ke arah selatan kurang lebih 25 meter, lalu ke arah timur kurang lebih 102 meter, lalu ke arah selatan kurang lebih 47 meter sampai pada TK 33.05.13.2006-14.2005-003 dengan koordinat $7^{\circ} 39' 46,651''$ LS dan $109^{\circ} 37' 6,702''$ BT yang terletak pada tepi sebelah utara Jalan Desa Jabres;

5. TK 33.05.13.2006-14.2005-003 dilanjutkan mengarah ke timur mengikuti tepi sebelah utara Jalan Desa Jabres sampai pada TK 33.05.13.2006-14.2005-004 dengan koordinat $7^{\circ} 39' 46,909''$ LS dan $109^{\circ} 37' 8,055''$ BT yang terletak pada tepi sebelah barat Jalan Jonggol Raya;
6. TK 33.05.13.2006-14.2005-004 dilanjutkan mengarah ke tenggara melewati Jalan Jonggol Raya sampai pada TK 33.05.13.2006-14.2005-005 dengan koordinat $7^{\circ} 39' 47,076''$ LS dan $109^{\circ} 37' 8,233''$ BT yang terletak pada tepi sebelah timur Jalan Jonggol Raya;
7. TK 33.05.13.2006-14.2005-005 dilanjutkan mengarah ke tenggara mengikuti pematang sawah sampai pada TK 33.05.13.2006-14.2005-006 dengan koordinat $7^{\circ} 39' 55,263''$ LS dan $109^{\circ} 37' 23,681''$ BT yang terletak pada batas antara sawah dan pekarangan;
8. TK 33.05.13.2006-14.2005-006 dilanjutkan mengarah ke timur laut mengikuti batas antara sawah dan pekarangan sampai pada TK 33.05.13.2006-14.2005-007 dengan koordinat $7^{\circ} 39' 55,011''$ LS dan $109^{\circ} 37' 24,696''$ BT yang terletak pada batas antara sawah dan pekarangan;
9. TK 33.05.13.2006-14.2005-007 dilanjutkan mengarah ke selatan mengikuti batas antara sawah dan pekarangan sampai pada TK 33.05.13.2006-14.2005-008 dengan koordinat $7^{\circ} 39' 55,812''$ LS dan $109^{\circ} 37' 24,570''$ BT yang terletak pada batas antara sawah dan pekarangan;
10. TK 33.05.13.2006-14.2005-008 dilanjutkan mengarah ke timur mengikuti pematang sawah sampai pada TK 33.05.13.2006-14.2005-009 dengan koordinat $7^{\circ} 39' 55,948''$ LS dan $109^{\circ} 37' 26,095''$ BT yang terletak pada pematang sawah;
11. TK 33.05.13.2006-14.2005-009 dilanjutkan mengarah ke timur melewati pabrik genteng sampai pada TK 33.05.13.2006-14.2005-010 dengan koordinat $7^{\circ} 39' 56,262''$ LS dan $109^{\circ} 37' 27,181''$ BT yang terletak pada pabrik genteng;
12. TK 33.05.13.2006-14.2005-010 dilanjutkan mengarah ke selatan melewati pabrik genteng sampai pada TK 33.05.13.2006-14.2005-011 dengan koordinat $7^{\circ} 39' 56,744''$ LS dan $109^{\circ} 37' 27,156''$ BT yang terletak pada pabrik genteng;
13. TK 33.05.13.2006-14.2005-011 dilanjutkan mengarah ke timur melewati pabrik genteng sampai pada TK 33.05.13.2006-14.2005-012 dengan koordinat $7^{\circ} 39' 56,749''$ LS dan $109^{\circ} 37' 27,277''$ BT yang terletak pada as Jalan Desa Aditirto;

14. TK 33.05.13.2006-14.2005-012 dilanjutkan mengarah ke selatan mengikuti as Jalan Desa Aditirto sampai pada TK 33.05.13.2006-14.2005-013 dengan koordinat $7^{\circ} 39' 56,783''$ LS dan $109^{\circ} 37' 29,477''$ BT yang terletak pada as Jalan Desa Aditirto;
15. TK 33.05.13.2006-14.2005-013 dilanjutkan mengarah ke selatan melewati pekarangan sampai pada TK 33.05.13.2006-14.2005-014 dengan koordinat $7^{\circ} 39' 57,104''$ LS dan $109^{\circ} 37' 31,545''$ BT yang terletak pada pekarangan; dan
16. TK 33.05.13.2006-14.2005-014 dilanjutkan mengarah ke selatan melewati pekarangan sampai pada TK 33.05.13.2005-13.2006-14.2005-000 dengan koordinat $7^{\circ} 39' 57,276''$ LS dan $109^{\circ} 37' 31,529''$ BT yang terletak pada simpul batas antara Desa Kebulusan dan Desa Aditirto Kecamatan Pejagoan dengan Desa Jabres Kecamatan Sruweng.

Bagian Ketujuh

Penetapan dan Penegasan Batas Desa Karangpoh

Pasal 16

Penetapan dan Penegasan Batas Desa Karangpoh Kecamatan Pejagoan sebagaimana dimaksud dalam Pasal 3 huruf g memiliki batas-batas sebagai berikut:

- a. Batas sebelah Utara : Desa Jemur Kecamatan Pejagoan
- b. Batas sebelah Timur : Desa Gemeksekti dan Desa Kutosari Kecamatan Kebumen
- c. Batas sebelah Selatan : Desa Pejagoan dan Desa Kebulusan Kecamatan Pejagoan
- d. Batas sebelah Barat : Desa Kebulusan, Desa Aditirto Kecamatan Pejagoan, dan Desa Pakuran Kecamatan Sruweng

Pasal 17

Penetapan dan Penegasan Batas Desa Karangpoh Kecamatan Pejagoan sebagaimana dimaksud dalam Pasal 16 sebagai berikut:

- a. Penetapan Batas Desa pada segmen Desa Karangpoh dengan Desa Jemur Kecamatan Pejagoan adalah:
 1. dimulai dari TK 33.05.13.2007-13.2008-14.2013-000 dengan koordinat $7^{\circ} 38' 22,031''$ LS dan $109^{\circ} 38' 23,953''$ BT yang merupakan simpul batas antara Desa Karangpoh dan Desa Jemur Kecamatan Pejagoan dengan Desa Pakuran Kecamatan Sruweng;

2. dari TK 33.05.13.2007-13.2008-14.2013-000 dilanjutkan mengarah ke tenggara mengikuti alur batas pekarangan kurang lebih 56 meter, lalu ke arah selatan kurang lebih 40 meter, lalu ke arah barat daya kurang lebih 15 meter sampai pada TK 33.05.13.2007-13.2008-001 dengan koordinat $7^{\circ} 38' 23,861''$ LS dan $109^{\circ} 38' 25,491''$ BT yang terletak pada as sungai;
3. TK 33.05.13.2007-13.2008-001 dilanjutkan mengarah ke tenggara mengikuti parit/aliran air sampai pada TK 33.05.13.2007-13.2008-002 dengan koordinat $7^{\circ} 38' 36,490''$ LS dan $109^{\circ} 38' 30,836''$ BT yang terletak pada pekarangan milik Ibu Sutriyah di Desa Jemur dan Sodikin di Desa Karangpoh;
4. TK 33.05.13.2007-13.2008-002 dilanjutkan mengarah ke timur laut mengikuti alur batas pekarangan kurang lebih 13 meter, lalu ke arah tenggara kurang lebih 15 meter sampai pada TK 33.05.13.2007-13.2008-003 dengan koordinat $7^{\circ} 38' 36,382''$ LS dan $109^{\circ} 38' 31,815''$ BT yang terletak pada jalan desa;
5. TK 33.05.13.2007-13.2008-003 dilanjutkan mengarah ke tenggara melewati jalan desa sampai pada TK 33.05.13.2007-13.2008-004 dengan koordinat $7^{\circ} 38' 36,403''$ LS dan $109^{\circ} 38' 31,925''$ BT yang terletak pada permukiman;
6. TK 33.05.13.2007-13.2008-004 dilanjutkan mengarah ke tenggara mengikuti alur batas pekarangan kurang lebih 20 meter, lalu ke arah tenggara kurang lebih 130 meter berupa lereng sampai pada TK 33.05.13.2007-13.2008-005 dengan koordinat $7^{\circ} 38' 40,692''$ LS dan $109^{\circ} 38' 35,703''$ BT yang terletak pada pekarangan;
7. TK 33.05.13.2007-13.2008-005 dilanjutkan mengarah ke barat daya mengikuti alur batas pekarangan kurang lebih 18 meter, lalu ke arah tenggara kurang lebih 40 meter, lalu ke arah barat daya kurang lebih 25 meter sampai pada TK 33.05.13.2007-13.2008-006 dengan koordinat $7^{\circ} 38' 42,410''$ LS dan $109^{\circ} 38' 36,431''$ BT yang terletak pada pekarangan;
8. TK 33.05.13.2007-13.2008-006 dilanjutkan mengarah ke barat mengikuti alur batas pekarangan kurang lebih 10 meter, lalu ke arah barat daya kurang lebih 20 meter sampai pada TK 33.05.13.2007-13.2008-007 dengan koordinat $7^{\circ} 38' 42,974''$ LS dan $109^{\circ} 38' 35,983''$ BT yang terletak pada pekarangan;
9. TK 33.05.13.2007-13.2008-007 dilanjutkan mengarah ke timur mengikuti alur batas pekarangan kurang lebih 20 meter, lalu ke arah barat daya kurang lebih 10 meter, lalu ke arah tenggara kurang lebih 30 meter, lalu ke arah barat daya kurang lebih 8 meter sampai pada TK 33.05.13.2007-13.2008-008 dengan koordinat $7^{\circ} 38' 43,925''$ LS dan $109^{\circ} 38' 37,291''$ BT yang terletak pada as sungai;

10. TK 33.05.13.2007-13.2008-008 dilanjutkan mengarah ke timur mengikuti parit/aliran air sampai pada TK 33.05.13.2007-13.2008-009 dengan koordinat $7^{\circ} 38' 43,914''$ LS dan $109^{\circ} 38' 39,935''$ BT yang terletak pada melewati sungai;
 11. TK 33.05.13.2007-13.2008-009 dilanjutkan mengarah ke timur melewati anak irigasi sampai pada TK 33.05.13.2007-13.2008-010 dengan koordinat $7^{\circ} 38' 44,018''$ LS dan $109^{\circ} 38' 40,264''$ BT yang terletak pada melewati Jalan Raya Peniron;
 12. TK 33.05.13.2007-13.2008-010 dilanjutkan mengarah ke timur melewati Jalan Raya Peniron sampai pada TK 33.05.13.2007-13.2008-011 dengan koordinat $7^{\circ} 38' 44,092''$ LS dan $109^{\circ} 38' 40,500''$ BT yang terletak pada permukiman;
 13. TK 33.05.13.2007-13.2008-011 dilanjutkan mengarah ke timur mengikuti alur batas permukiman sampai pada TK 33.05.13.2007-13.2008-012 dengan koordinat $7^{\circ} 38' 44,561''$ LS dan $109^{\circ} 38' 43,799''$ BT yang terletak pada pekarangan; dan
 14. TK 33.05.13.2007-13.2008-012 dilanjutkan mengarah ke tenggara mengikuti pematang sawah sampai ke arah irigasi sampai pada TK 33.05.12.2027-12.2029-13.2007-13.2008-000 dengan koordinat $7^{\circ} 38' 47,027''$ LS dan $109^{\circ} 38' 49,083''$ BT yang terletak pada simpul batas antara Desa Gemeksekti dan Desa Jemur Kecamatan Kebumen dengan Desa Karangpoh dan Desa Jemur Kecamatan Pejagoan.
- b. Penetapan Batas Desa pada segmen Desa Karangpoh Kecamatan Pejagoan dengan Desa Gemeksekti Kecamatan Kebumen adalah:
1. dimulai dari TK 33.05.12.2027-12.2029-13.2007-13.2008-000 dengan koordinat $7^{\circ} 38' 47,027''$ LS dan $109^{\circ} 38' 49,083''$ BT yang merupakan simpul batas antara Desa Gemeksekti dan Desa Jemur Kecamatan Kebumen dengan Desa Karangpoh dan Desa Jemur Kecamatan Pejagoan; dan
 2. dari TK 33.05.12.2027-12.2029-13.2007-13.2008-000 dilanjutkan mengarah ke selatan menyusuri as Sungai Luk Ulo sampai pada TK 33.05.12.2025-12.2027-13.2007-000 dengan koordinat $7^{\circ} 39' 28,708''$ LS dan $109^{\circ} 38' 34,068''$ BT yang terletak pada simpul batas antara Desa Kutosari dan Desa Gemeksekti Kecamatan Kebumen dengan Desa Karangpoh Kecamatan Pejagoan.

- c. Penetapan Batas Desa pada segmen Desa Karangpoh Kecamatan Pejagoan dengan Desa Kutosari Kecamatan Kebumen adalah:
1. dimulai dari TK 33.05.12.2025-12.2027-13.2007-000 dengan koordinat $7^{\circ} 39' 28.708''$ LS dan $109^{\circ} 38' 34.068''$ BT yang merupakan simpul batas antara Desa Kutosari dan Desa Gemeksekti Kecamatan Kebumen dengan Desa Karangpoh Kecamatan Pejagoan; dan
 2. dari TK 33.05.12.2025-12.2027-13.2007-000 dilanjutkan mengarah ke selatan menyusuri as Sungai Luk Ulo sampai pada TK 33.05.12.2025-13.2004-13.2007-000 dengan koordinat $7^{\circ} 39' 59.576''$ LS dan $109^{\circ} 38' 30.028''$ BT yang terletak pada simpul batas antara Desa Kutosari Kecamatan Kebumen dengan Desa Pejagoan dan Desa Karangpoh Kecamatan Pejagoan.
- d. Penetapan Batas Desa pada segmen Desa Karangpoh dengan Desa Pejagoan Kecamatan Pejagoan adalah:
1. dimulai dari TK 33.05.12.2025-13.2004-13.2007-000 dengan koordinat $7^{\circ} 39' 59.576''$ LS dan $109^{\circ} 38' 30.028''$ BT yang merupakan simpul batas antara Desa Kutosari Kecamatan Kebumen dengan Desa Pejagoan dan Desa Karangpoh Kecamatan Pejagoan;
 2. dari TK 33.05.12.2025-13.2004-13.2007-000 dilanjutkan mengarah ke barat daya mengikuti as Jalan H M Sarbini sampai pertigaan, lalu ke utara menuju Jalan Raya Jemur sampai pada TK 33.05.13.2004-13.2007-001 dengan koordinat $7^{\circ} 40' 2.027''$ LS dan $109^{\circ} 38' 27.177''$ BT yang terletak pada Jalan H M Sarbini;
 3. TK 33.05.13.2004-13.2007-001 dilanjutkan mengarah ke barat melewati Jalan Raya Jemur sampai pada TK 33.05.13.2004-13.2007-002 dengan koordinat $7^{\circ} 40' 1.691''$ LS dan $109^{\circ} 38' 26.566''$ BT yang terletak pada Jalan Raya Jemur;
 4. TK 33.05.13.2004-13.2007-002 dilanjutkan mengarah ke barat daya mengikuti patok rumah sampai pada TK 33.05.13.2004-13.2007-003 dengan koordinat $7^{\circ} 40' 1.822''$ LS dan $109^{\circ} 38' 26.301''$ BT yang terletak pada sungai;
 5. TK 33.05.13.2004-13.2007-003 dilanjutkan mengarah ke barat daya melewati anak Sungai Luk Ulo sampai pada TK 33.05.13.2004-13.2007-004 dengan koordinat $7^{\circ} 40' 2.201''$ LS dan $109^{\circ} 38' 25.978''$ BT yang terletak pada anak Sungai Luk Ulo;
 6. TK 33.05.13.2004-13.2007-004 dilanjutkan mengarah ke barat mengikuti parit sampai pada TK 33.05.13.2004-13.2007-005 dengan koordinat $7^{\circ} 40' 2.346''$ LS dan $109^{\circ} 38' 22.124''$ BT yang terletak pada parit;

7. TK 33.05.13.2004-13.2007-005 dilanjutkan mengarah ke barat daya mengikuti alur batas pekarangan sampai pada TK 33.05.13.2004-13.2007-006 dengan koordinat $7^{\circ} 40' 4.829''$ LS dan $109^{\circ} 38' 18.691''$ BT yang terletak pada jalan desa; dan
 8. TK 33.05.13.2004-13.2007-006 dilanjutkan mengarah ke barat mengikuti alur batas permukiman ke arah barat sampai bertemu perempatan jalan desa sampai pada TK 33.05.13.2004-13.2005-13.2007-000 dengan koordinat $7^{\circ} 40' 5.246''$ LS dan $109^{\circ} 38' 15.536''$ BT yang terletak pada simpul batas antara Desa Pejagoan, Desa Kebulusan, dan Desa Karangpoh Kecamatan Pejagoan.
- e. Penetapan Batas Desa pada segmen Desa Karangpoh dengan Desa Kebulusan Kecamatan Pejagoan adalah:
1. dimulai dari TK 33.05.13.2004-13.2005-13.2007-000 dengan koordinat $7^{\circ} 40' 5.246''$ LS dan $109^{\circ} 38' 15.536''$ BT yang merupakan simpul batas antara Desa Pejagoan, Desa Kebulusan, dan Desa Karangpoh Kecamatan Pejagoan;
 2. dari TK 33.05.13.2004-13.2005-13.2007-000 dilanjutkan mengarah ke utara mengikuti tepi jalan desa sampai bertemu pertigaan sampai pada TK 33.05.13.2005-13.2007-001 dengan koordinat $7^{\circ} 40' 0.007''$ LS dan $109^{\circ} 38' 15.223''$ BT yang terletak pada pertigaan jalan desa; dan
 3. TK 33.05.13.2005-13.2007-001 dilanjutkan mengarah ke barat mengikuti tepi jalan desa sampai pada TK 33.05.13.2005-13.2006-13.2007-000 dengan koordinat $7^{\circ} 39' 58.905''$ LS dan $109^{\circ} 38' 12.933''$ BT yang terletak pada simpul batas antara Desa Kebulusan, Desa Aditirto, dan Desa Karangpoh Kecamatan Pejagoan.
- f. Penetapan Batas Desa pada segmen Desa Karangpoh dengan Desa Aditirto Kecamatan Pejagoan adalah:
1. dimulai dari TK 33.05.13.2005-13.2006-13.2007-000 dengan koordinat $7^{\circ} 39' 58,905''$ LS dan $109^{\circ} 38' 12,933''$ BT yang merupakan simpul batas antara Desa Kebulusan, Desa Aditirto, dan Desa Karangpoh Kecamatan Pejagoan;
 2. dari TK 33.05.13.2005-13.2006-13.2007-000 dilanjutkan mengarah ke utara mengikuti tepi jalan desa sampai pada TK 33.05.13.2006-13.2007-001 dengan koordinat $7^{\circ} 39' 46,738''$ LS dan $109^{\circ} 38' 17,311''$ BT yang terletak pada pekarangan;
 3. TK 33.05.13.2006-13.2007-001 dilanjutkan mengarah ke utara mengikuti pekarangan, garis berada di pinggir bukit sampai pada TK 33.05.13.2006-13.2007-002 dengan koordinat $7^{\circ} 39' 39,165''$ LS dan $109^{\circ} 38' 17,813''$ BT yang terletak pada Jalan Gunung Sari Raya;

4. TK 33.05.13.2006-13.2007-002 dilanjutkan mengarah ke utara melewati jalan desa sampai pada TK 33.05.13.2006-13.2007-003 dengan koordinat $7^{\circ} 39' 39,045''$ LS dan $109^{\circ} 38' 17,806''$ BT yang terletak pada pabrik genteng;
 5. TK 33.05.13.2006-13.2007-003 dilanjutkan mengarah ke utara melewati bangunan pabrik perajin genteng sampai pada TK 33.05.13.2006-13.2007-004 dengan koordinat $7^{\circ} 39' 37,161''$ LS dan $109^{\circ} 38' 17,558''$ BT yang terletak pada aliran pembuangan rumah tangga;
 6. TK 33.05.13.2006-13.2007-004 dilanjutkan mengarah ke barat daya mengikuti batas pekarangan rumah, berupa aliran pembuangan sampai pada TK 33.05.13.2006-13.2007-005 dengan koordinat $7^{\circ} 39' 37,367''$ LS dan $109^{\circ} 38' 17,058''$ BT yang terletak pada pekarangan;
 7. TK 33.05.13.2006-13.2007-005 dilanjutkan mengarah ke barat laut mengikuti alur batas pekarangan sampai pada TK 33.05.13.2006-13.2007-006 dengan koordinat $7^{\circ} 39' 36,080''$ LS dan $109^{\circ} 38' 15,762''$ BT yang terletak pada jalan desa; dan
 8. TK 33.05.13.2006-13.2007-006 dilanjutkan mengarah ke timur laut mengikuti as jalan desa sampai pada TK 33.05.13.2006-13.2007-14.2013-000 dengan koordinat $7^{\circ} 39' 24,946''$ LS dan $109^{\circ} 38' 13,506''$ BT yang terletak pada simpul batas antara Desa Aditirto dan Desa Karangpoh Kecamatan Pejagoan dengan Desa Pakuran Kecamatan Sruweng.
- g. Penetapan Batas Desa pada segmen Desa Karangpoh Kecamatan Pejagoan dengan Desa Pakuran Kecamatan Sruweng adalah:
1. dimulai dari TK 33.05.13.2006-13.2007-14.2013-000 dengan koordinat $7^{\circ} 39' 24,946''$ LS dan $109^{\circ} 38' 13,506''$ BT yang merupakan simpul batas antara Desa Aditirto dan Desa Karangpoh Kecamatan Pejagoan dengan Desa Pakuran Kecamatan Sruweng.
 2. dari TK 33.05.13.2006-13.2007-14.2013-000 dilanjutkan mengarah ke utara mengikuti as Jalan Desa Karangpoh-Desa Pakuran sampai pada TK 33.05.13.2007-13.2008-14.2013-000 dengan koordinat $7^{\circ} 38' 22,031''$ LS dan $109^{\circ} 38' 23,953''$ BT yang terletak pada simpul batas antara Desa Karangpoh dan Desa Jemur Kecamatan Pejagoan dengan Desa Pakuran Kecamatan Sruweng.

Bagian Kedelapan

Penetapan dan Penegasan Batas Desa Jemur

Pasal 18

Penetapan dan Penegasan Batas Desa Jemur Kecamatan Pejagoan sebagaimana dimaksud dalam Pasal 3 huruf h memiliki batas-batas sebagai berikut:

- a. Batas sebelah Utara : Desa Kebagoran Kecamatan Pejagoan
- b. Batas sebelah Timur : Desa Kemangguan Kecamatan Alian, Desa Gemeksekti dan Desa Jemur Kecamatan Kebumen
- c. Batas sebelah Selatan : Desa Karangpoh Kecamatan Pejagoan
- d. Batas sebelah Barat : Desa Pakuran Kecamatan Sruweng, Desa Pengempon Kecamatan Sruweng, dan Desa Prigi Kecamatan Pejagoan

Pasal 19

Penetapan dan Penegasan Batas Desa Jemur Kecamatan Pejagoan sebagaimana dimaksud dalam Pasal 18 sebagai berikut:

- a. Penetapan Batas Desa pada segmen Desa Jemur dengan Desa Kebagoran Kecamatan Pejagoan adalah:
 - 1. dimulai dari TK 33.05.11.2007-13.2008-13.2010-000 dengan koordinat $7^{\circ} 37' 34.225''$ LS dan $109^{\circ} 39' 25.714''$ BT yang merupakan simpul batas antara Desa Kemangguan Kecamatan Alian dengan Desa Jemur dan Desa Kebagoran Kecamatan Pejagoan;
 - 2. dari TK 33.05.11.2007-13.2008-13.2010-000 dilanjutkan mengarah ke barat laut mengikuti wilayah pinggiran Sungai Luk Ulo, di atas terowongan anak sungai sampai pada TK 33.05.13.2008-13.2010-001 dengan koordinat $7^{\circ} 37' 31.609''$ LS dan $109^{\circ} 39' 21.006''$ BT yang terletak pada anak Sungai Luk Ulo;
 - 3. TK 33.05.13.2008-13.2010-001 dilanjutkan mengarah ke barat mengikuti tepi anak Sungai Luk Ulo sampai pada TK 33.05.13.2008-13.2010-002 dengan koordinat $7^{\circ} 37' 31.345''$ LS dan $109^{\circ} 39' 19.057''$ BT yang terletak pada tepi Jalan Raya Peniron;
 - 4. TK 33.05.13.2008-13.2010-002 dilanjutkan mengarah ke utara mengikuti tepi Jalan Raya Peniron sampai pada TK 33.05.13.2008-13.2010-003 dengan koordinat $7^{\circ} 37' 30.106''$ LS dan $109^{\circ} 39' 19.056''$ BT yang terletak pada anak Sungai Luk Ulo;

5. TK 33.05.13.2008-13.2010-003 dilanjutkan mengarah ke barat laut mengikuti as anak Sungai Luk Ulo sampai pada TK 33.05.13.2008-13.2010-004 dengan koordinat $7^{\circ} 37' 23.417''$ LS dan $109^{\circ} 39' 2.497''$ BT yang terletak pada percabangan sungai;
 6. TK 33.05.13.2008-13.2010-004 dilanjutkan mengarah ke barat mengikuti as sungai sampai pada TK 33.05.13.2008-13.2010-005 dengan koordinat $7^{\circ} 37' 18.114''$ LS dan $109^{\circ} 38' 55.038''$ BT yang terletak pada percabangan sungai;
 7. TK 33.05.13.2008-13.2010-005 dilanjutkan mengarah ke barat mengikuti as sungai sampai pada TK 33.05.13.2008-13.2010-006 dengan koordinat $7^{\circ} 37' 23.081''$ LS dan $109^{\circ} 39' 11.554''$ BT yang terletak pada percabangan sungai; dan
 8. TK 33.05.13.2008-13.2010-006 dilanjutkan mengarah ke barat daya mengikuti alur as sungai dengan topografi lereng sampai pada TK 33.05.13.2008-13.2009-13.2010-000 dengan koordinat $7^{\circ} 37' 20.450''$ LS dan $109^{\circ} 38' 45.756''$ BT yang terletak pada simpul batas antara Desa Jemur, Desa Prigi, dan Desa Kebagoran Kecamatan Pejagoan.
- b. Penetapan Batas Desa pada segmen Desa Jemur Kecamatan Pejagoan dengan Desa Kemanggungan Kecamatan Alian adalah:
1. dimulai dari TK 33.05.11.2007-13.2008-13.2010-000 dengan koordinat $7^{\circ} 37' 34.162''$ LS dan $109^{\circ} 39' 25.514''$ BT yang merupakan simpul batas antara Desa Kemanggungan Kecamatan Alian dengan Desa Jemur dan Desa Kebagoran Kecamatan Pejagoan;
 2. TK 33.05.11.2007-13.2008-13.2010-000 dilanjutkan mengarah ke barat daya menyusuri Sungai Lukulo sampai pada TK 33.05.11.2007-13.2008-001 dengan koordinat $7^{\circ} 37' 59.953''$ LS dan $109^{\circ} 39' 12.788''$ BT yang terletak pada bendungan Sungai Luk Ulo;
 3. TK 33.05.11.2007-13.2008-001 dilanjutkan mengarah ke selatan menyusuri tepi sisi barat bantaran Sungai Luk Ulo sampai pada TK 33.05.11.2007-12.2029-13.2008-000 dengan koordinat $7^{\circ} 38' 10.034''$ LS dan $109^{\circ} 39' 9.109''$ BT yang terletak pada simpul batas antara Desa Kemanggungan Kecamatan Alian, Desa Jemur Kecamatan Kebumen, dan Desa Jemur Kecamatan Pejagoan.
- c. Penetapan Batas Desa pada segmen Desa Jemur Kecamatan Pejagoan dengan Desa Gemeksekti Kecamatan Kebumen adalah:
1. dimulai dari TK 33.05.12.2027-12.2029-13.2007-13.2008-000 dengan koordinat $7^{\circ} 38' 47,027''$ LS dan $109^{\circ} 38' 49,083''$ BT yang merupakan Simpul batas antara Desa Gemeksekti dan Desa Jemur Kecamatan Kebumen dengan Desa Karangpoh dan Desa Jemur Kecamatan Pejagoan;

2. dari TK 33.05.12.2027-12.2029-13.2007-13.2008-000 dilanjutkan mengarah ke timur laut melewati Sungai Luk Ulo sampai pada TK 33.05.12.2027-12.2029-001 dengan koordinat $7^{\circ} 38' 46,682''$ LS dan $109^{\circ} 38' 50,057''$ BT yang terletak pada pematang sawah;
3. TK 33.05.12.2027-12.2029-001 dilanjutkan mengarah ke tenggara mengikuti pematang sawah sampai pada TK 33.05.12.2027-12.2029-002 dengan koordinat $7^{\circ} 38' 47,051''$ LS dan $109^{\circ} 38' 51,212''$ BT yang terletak pada saluran irigasi;
4. TK 33.05.12.2027-12.2029-002 dilanjutkan mengarah ke tenggara melewati saluran irigasi sampai pada TK 33.05.12.2027-12.2029-003 dengan koordinat $7^{\circ} 38' 47,101''$ LS dan $109^{\circ} 38' 51,466''$ BT yang terletak pada pematang sawah;
5. TK 33.05.12.2027-12.2029-003 dilanjutkan mengarah ke tenggara mengikuti pematang sawah sampai pada TK 33.05.12.2027-12.2029-004 dengan koordinat $7^{\circ} 38' 47,650''$ LS dan $109^{\circ} 38' 53,723''$ BT yang terletak pada pekarangan;
6. TK 33.05.12.2027-12.2029-004 dilanjutkan mengarah ke timur melewati pekarangan sampai pada TK 33.05.12.2027-12.2029-005 dengan koordinat $7^{\circ} 38' 47,489''$ LS dan $109^{\circ} 38' 54,817''$ BT yang terletak pada Jalan Karangsambung;
7. TK 33.05.12.2027-12.2029-005 dilanjutkan mengarah ke timur melewati Jalan Karangsambung sampai pada TK 33.05.12.2027-12.2029-006 dengan koordinat $7^{\circ} 38' 47,476''$ LS dan $109^{\circ} 38' 55,043''$ BT yang terletak pada tambang;
8. TK 33.05.12.2027-12.2029-006 dilanjutkan mengarah ke timur melewati tambang sampai pada TK 33.05.12.2027-12.2029-007 dengan koordinat $7^{\circ} 38' 47,481''$ LS dan $109^{\circ} 38' 55,585''$ BT yang terletak pada saluran air;
9. TK 33.05.12.2027-12.2029-007 dilanjutkan mengarah ke tenggara menyusuri saluran air sampai pada TK 33.05.12.2027-12.2029-008 dengan koordinat $7^{\circ} 38' 59,936''$ LS dan $109^{\circ} 39' 13,879''$ BT yang terletak pada as saluran irigasi;
10. TK 33.05.12.2027-12.2029-008 dilanjutkan mengarah ke tenggara menyusuri as saluran irigasi sampai pada TK 33.05.12.2027-12.2029-009 dengan koordinat $7^{\circ} 39' 2,699''$ LS dan $109^{\circ} 39' 18,530''$ BT yang terletak pada pematang sawah;
11. TK 33.05.12.2027-12.2029-009 dilanjutkan mengarah ke tenggara mengikuti pematang sawah sampai pada TK 33.05.12.2027-12.2029-010 dengan koordinat $7^{\circ} 39' 4,418''$ LS dan $109^{\circ} 39' 21,584''$ BT yang terletak pada saluran irigasi;

12. TK 33.05.12.2027-12.2029-010 dilanjutkan mengarah ke tenggara melewati saluran irigasi sampai pada TK 33.05.12.2027-12.2029-011 dengan koordinat $7^{\circ} 39' 4,548''$ LS dan $109^{\circ} 39' 21,817''$ BT yang terletak pada pematang sawah;
 13. TK 33.05.12.2027-12.2029-011 dilanjutkan mengarah ke tenggara mengikuti pematang sawah sampai pada TK 33.05.12.2027-12.2029-012 dengan koordinat $7^{\circ} 39' 5,638''$ LS dan $109^{\circ} 39' 23,529''$ BT yang terletak pada as saluran irigasi;
 14. TK 33.05.12.2027-12.2029-012 dilanjutkan mengarah ke timur menyusuri as saluran irigasi kurang lebih 13 meter, lalu ke arah timur laut kurang lebih 47 meter, lalu ke arah tenggara kurang lebih 19 meter, lalu ke arah timur laut kurang lebih 40 meter sampai pada TK 33.05.12.2027-12.2029-013 dengan koordinat $7^{\circ} 39' 2,936''$ LS dan $109^{\circ} 39' 25,324''$ BT yang terletak pada pematang sawah;
 15. TK 33.05.12.2027-12.2029-013 dilanjutkan mengarah ke tenggara mengikuti pematang sawah sampai pada TK 33.05.12.2027-12.2029-014 dengan koordinat $7^{\circ} 39' 3,275''$ LS dan $109^{\circ} 39' 27,545''$ BT yang terletak pada Jalan Cincin Kota;
 16. TK 33.05.12.2027-12.2029-014 dilanjutkan mengarah ke tenggara melewati Jalan Cincin Kota sampai pada TK 33.05.12.2027-12.2029-015 dengan koordinat $7^{\circ} 39' 3,316''$ LS dan $109^{\circ} 39' 27,771''$ BT yang terletak pada pematang sawah; dan
 17. TK 33.05.12.2027-12.2029-015 dilanjutkan mengarah ke tenggara mengikuti pematang sawah sampai pada TK 33.05.12.2027-12.2028-12.2029-000 dengan koordinat $7^{\circ} 39' 3,466''$ LS dan $109^{\circ} 39' 28,555''$ BT yang terletak pada simpul batas antara Desa Gemeksekti, Desa Karang Sari, dan Desa Jemur Kecamatan Kebumen.
- d. Penetapan Batas Desa pada segmen Desa Jemur Kecamatan Pejagoan dengan Desa Jemur Kecamatan Kebumen adalah:
1. dimulai dari TK 33.05.11.2007-12.2029-13.2008-000 dengan koordinat $7^{\circ} 38' 9,970''$ LS dan $109^{\circ} 39' 9,842''$ BT yang merupakan simpul batas antara Desa Kemanggulan Kecamatan Alian, Desa Jemur Kecamatan Kebumen, dan Desa Jemur Kecamatan Pejagoan; dan

2. dari TK 33.05.11.2007-12.2029-13.2008-000 dilanjutkan mengarah ke barat daya menyusuri Sungai Luk Ulo sampai pada TK 33.05.12.2027-12.2029-13.2007-13.2008-000 dengan koordinat $7^{\circ} 38' 47,027''$ LS dan $109^{\circ} 38' 49,083''$ BT yang terletak pada simpul batas antara Desa Gemeksekti dan Desa Jemur Kecamatan Kebumen dengan Desa Karangpoh dan Desa Jemur Kecamatan Pejagoan.
- e. Penetapan Batas Desa pada segmen Desa Jemur dengan Desa Karangpoh Kecamatan Pejagoan adalah:
1. dimulai dari TK 33.05.13.2007-13.2008-14.2013-000 dengan koordinat $7^{\circ} 38' 22,031''$ LS dan $109^{\circ} 38' 23,953''$ BT yang merupakan simpul batas antara Desa Karangpoh dan Desa Jemur Kecamatan Pejagoan dengan Desa Pakuran Kecamatan Sruweng;
 2. dari TK 33.05.13.2007-13.2008-14.2013-000 dilanjutkan mengarah ke tenggara mengikuti alur batas pekarangan kurang lebih 56 meter, lalu ke arah selatan kurang lebih 40 meter, lalu ke arah barat daya kurang lebih 15 meter sampai pada TK 33.05.13.2007-13.2008-001 dengan koordinat $7^{\circ} 38' 23,861''$ LS dan $109^{\circ} 38' 25,491''$ BT yang terletak pada as sungai;
 3. TK 33.05.13.2007-13.2008-001 dilanjutkan mengarah ke tenggara mengikuti parit/aliran air sampai pada TK 33.05.13.2007-13.2008-002 dengan koordinat $7^{\circ} 38' 36,490''$ LS dan $109^{\circ} 38' 30,836''$ BT yang terletak pada pekarangan milik Ibu Sutriyah di Desa Jemur dan Sodikin di Desa Karangpoh;
 4. TK 33.05.13.2007-13.2008-002 dilanjutkan mengarah ke timur laut mengikuti alur batas pekarangan kurang lebih 13 meter, lalu ke arah tenggara kurang lebih 15 meter sampai pada TK 33.05.13.2007-13.2008-003 dengan koordinat $7^{\circ} 38' 36,382''$ LS dan $109^{\circ} 38' 31,815''$ BT yang terletak pada jalan desa;
 5. TK 33.05.13.2007-13.2008-003 dilanjutkan mengarah ke tenggara melewati jalan desa sampai pada TK 33.05.13.2007-13.2008-004 dengan koordinat $7^{\circ} 38' 36,403''$ LS dan $109^{\circ} 38' 31,925''$ BT yang terletak pada permukiman;
 6. TK 33.05.13.2007-13.2008-004 dilanjutkan mengarah ke tenggara mengikuti alur batas pekarangan kurang lebih 20 meter, lalu ke arah tenggara kurang lebih 130 meter berupa lereng sampai pada TK 33.05.13.2007-13.2008-005 dengan koordinat $7^{\circ} 38' 40,692''$ LS dan $109^{\circ} 38' 35,703''$ BT yang terletak pada pekarangan;

7. TK 33.05.13.2007-13.2008-005 dilanjutkan mengarah ke barat daya mengikuti alur batas pekarangan kurang lebih 18 meter, lalu ke arah tenggara kurang lebih 40 meter, lalu ke arah barat daya kurang lebih 25 meter sampai pada TK 33.05.13.2007-13.2008-006 dengan koordinat $7^{\circ} 38' 42,410''$ LS dan $109^{\circ} 38' 36,431''$ BT yang terletak pada pekarangan;
8. TK 33.05.13.2007-13.2008-006 dilanjutkan mengarah ke barat mengikuti alur batas pekarangan kurang lebih 10 meter, lalu ke arah barat daya kurang lebih 20 meter sampai pada TK 33.05.13.2007-13.2008-007 dengan koordinat $7^{\circ} 38' 42,974''$ LS dan $109^{\circ} 38' 35,983''$ BT yang terletak pada pekarangan;
9. TK 33.05.13.2007-13.2008-007 dilanjutkan mengarah ke timur mengikuti alur batas pekarangan kurang lebih 20 meter, lalu ke arah barat daya kurang lebih 10 meter, lalu ke arah tenggara kurang lebih 30 meter, lalu ke arah barat daya kurang lebih 8 meter sampai pada TK 33.05.13.2007-13.2008-008 dengan koordinat $7^{\circ} 38' 43,925''$ LS dan $109^{\circ} 38' 37,291''$ BT yang terletak pada as sungai;
10. TK 33.05.13.2007-13.2008-008 dilanjutkan mengarah ke timur mengikuti parit/aliran air sampai pada TK 33.05.13.2007-13.2008-009 dengan koordinat $7^{\circ} 38' 43,914''$ LS dan $109^{\circ} 38' 39,935''$ BT yang terletak pada melewati sungai;
11. TK 33.05.13.2007-13.2008-009 dilanjutkan mengarah ke timur melewati anak irigasi sampai pada TK 33.05.13.2007-13.2008-010 dengan koordinat $7^{\circ} 38' 44,018''$ LS dan $109^{\circ} 38' 40,264''$ BT yang terletak pada melewati Jalan Raya Peniron;
12. TK 33.05.13.2007-13.2008-010 dilanjutkan mengarah ke timur melewati Jalan Raya Peniron sampai pada TK 33.05.13.2007-13.2008-011 dengan koordinat $7^{\circ} 38' 44,092''$ LS dan $109^{\circ} 38' 40,500''$ BT yang terletak pada permukiman;
13. TK 33.05.13.2007-13.2008-011 dilanjutkan mengarah ke timur mengikuti alur batas permukiman sampai pada TK 33.05.13.2007-13.2008-012 dengan koordinat $7^{\circ} 38' 44,561''$ LS dan $109^{\circ} 38' 43,799''$ BT yang terletak pada pekarangan; dan
14. TK 33.05.13.2007-13.2008-012 dilanjutkan mengarah ke tenggara mengikuti pematang sawah sampai ke arah irigasi sampai pada TK 33.05.12.2027-12.2029-13.2007-13.2008-000 dengan koordinat $7^{\circ} 38' 47,027''$ LS dan $109^{\circ} 38' 49,083''$ BT yang terletak pada simpul batas antara Desa Gemeksekti dan Desa Jemur Kecamatan Kebumen dengan Desa Karangpoh dan Desa Jemur Kecamatan Pejagoan.

- f. Penetapan Batas Desa pada segmen Desa Jemur Kecamatan Pejagoan dengan Desa Pakuran Kecamatan Sruweng adalah:
1. dimulai dari TK 33.05.13.2008-14.2013-14.2014-000 dengan koordinat $7^{\circ} 38' 21,481''$ LS dan $109^{\circ} 38' 23,811''$ BT yang merupakan simpul batas antara Desa Jemur Kecamatan Pejagoan dengan Desa Pakuran dan Desa Pengempon Kecamatan Sruweng; dan
 2. dari TK 33.05.13.2008-14.2013-14.2014-000 dilanjutkan mengarah ke tenggara melewati Jalan Desa Pakuran kurang lebih 8 meter, lalu ke arah selatan kurang lebih 12 meter mengikuti tepi timur Jalan Desa Pakuran sampai pada TK 33.05.13.2007-13.2008-14.2013-000 dengan koordinat $7^{\circ} 38' 22,031''$ LS dan $109^{\circ} 38' 23,953''$ BT yang terletak pada simpul batas antara Desa Karangpoh dan Desa Jemur Kecamatan Pejagoan dengan Desa Pakuran Kecamatan Sruweng.
- g. Penetapan Batas Desa pada segmen Desa Jemur Kecamatan Pejagoan dengan Desa Pengempon Kecamatan Sruweng adalah:
1. dimulai dari TK 33.05.13.2008-13.2009-14.2014-000 dengan koordinat $7^{\circ} 38' 4,262''$ LS dan $109^{\circ} 38' 25,153''$ BT yang merupakan simpul batas antara Desa Jemur dan Desa Prigi Kecamatan Pejagoan dan Desa Pengempon Kecamatan Sruweng;
 2. dari TK 33.05.13.2008-13.2009-14.2014-000 dilanjutkan mengarah ke selatan mengikuti tepi barat Jalan Desa Jemur sampai pada TK 33.05.13.2008-14.2014-001 dengan koordinat $7^{\circ} 38' 5,810''$ LS dan $109^{\circ} 38' 25,590''$ BT yang terletak pada pertigaan Jalan Desa Jemur;
 3. TK 33.05.13.2008-14.2014-001 dilanjutkan mengarah ke timur mengikuti tepi selatan jalan setapak sampai pada TK 33.05.13.2008-14.2014-002 dengan koordinat $7^{\circ} 38' 6,223''$ LS dan $109^{\circ} 38' 28,402''$ BT yang terletak pada pertigaan jalan setapak;
 4. TK 33.05.13.2008-14.2014-002 dilanjutkan mengarah ke timur mengikuti tepi selatan jalan setapak sampai pada TK 33.05.13.2008-14.2014-003 dengan koordinat $7^{\circ} 38' 6,730''$ LS dan $109^{\circ} 38' 30,189''$ BT yang terletak pada pertigaan Jalan Desa Pengempon;
 5. TK 33.05.13.2008-14.2014-003 dilanjutkan mengarah ke barat daya mengikuti tepi timur Jalan Desa Pengempon sampai pada TK 33.05.13.2008-14.2014-004 dengan koordinat $7^{\circ} 38' 11,783''$ LS dan $109^{\circ} 38' 26,036''$ BT yang terletak pada pertigaan Jalan Desa Pengempon;
 6. TK 33.05.13.2008-14.2014-004 dilanjutkan mengarah ke selatan mengikuti tepi timur Jalan Desa Pengempon sampai pada TK 33.05.13.2008-14.2014-005 dengan koordinat $7^{\circ} 38' 16,404''$ LS dan $109^{\circ} 38' 24,714''$ BT yang terletak pada perempatan Jalan Desa Pengempon;

7. TK 33.05.13.2008-14.2014-005 dilanjutkan mengarah ke selatan mengikuti tepi timur Jalan Desa Pengempon sampai pada TK 33.05.13.2008-14.2014-006 dengan koordinat $7^{\circ} 38' 19,260''$ LS dan $109^{\circ} 38' 24,692''$ BT yang terletak pada pertigaan Jalan Desa Pengempon; dan
 8. TK 33.05.13.2008-14.2014-006 dilanjutkan mengarah ke selatan mengikuti tepi timur Jalan Desa Pengempon sampai pada TK 33.05.13.2008-14.2013-14.2014-000 dengan koordinat $7^{\circ} 38' 21,481''$ LS dan $109^{\circ} 38' 23,811''$ BT yang terletak pada simpul batas antara Desa Jemur Kecamatan Pejagoan dengan Desa Pakuran dan Desa Pengempon Kecamatan Sruweng.
- h. Penetapan Batas Desa pada segmen Desa Jemur dengan Desa Prigi Kecamatan Pejagoan adalah:
1. dimulai dari TK 33.05.13.2008-13.2009-13.2010-000 dengan koordinat $7^{\circ} 37' 20,450''$ LS dan $109^{\circ} 38' 45,756''$ BT yang merupakan simpul batas antara Desa Jemur, Desa Prigi, dan Desa Kebagoran Kecamatan Pejagoan;
 2. dari TK 33.05.13.2008-13.2009-13.2010-000 dilanjutkan mengarah ke barat laut menyusuri saluran air sampai pada TK 33.05.13.2008-14.2014-001 dengan koordinat $7^{\circ} 37' 20,029''$ LS dan $109^{\circ} 38' 45,283''$ BT yang terletak pada Jalan Desa Jemur-Desa Prigi;
 3. TK 33.05.13.2008-14.2014-001 dilanjutkan mengarah ke barat laut menyusuri saluran air sampai pada TK 33.05.13.2008-14.2014-002 dengan koordinat $7^{\circ} 37' 18,856''$ LS dan $109^{\circ} 38' 42,694''$ BT yang terletak pada saluran air;
 4. TK 33.05.13.2008-14.2014-002 dilanjutkan mengarah ke barat daya mengikuti punggung bukit sampai pada TK 33.05.13.2008-14.2014-003 dengan koordinat $7^{\circ} 37' 22,351''$ LS dan $109^{\circ} 38' 38,599''$ BT yang terletak pada punggung bukit;
 5. TK 33.05.13.2008-14.2014-003 dilanjutkan mengarah ke selatan mengikuti punggung bukit sampai pada TK 33.05.13.2008-14.2014-004 dengan koordinat $7^{\circ} 37' 25,932''$ LS dan $109^{\circ} 38' 39,696''$ BT yang terletak pada punggung bukit;
 6. TK 33.05.13.2008-14.2014-004 dilanjutkan mengarah ke barat daya mengikuti punggung bukit sampai pada TK 33.05.13.2008-14.2014-005 dengan koordinat $7^{\circ} 37' 31,055''$ LS dan $109^{\circ} 38' 36,526''$ BT yang terletak pada punggung bukit;
 7. TK 33.05.13.2008-14.2014-005 dilanjutkan mengarah ke selatan mengikuti punggung bukit sampai pada TK 33.05.13.2008-14.2014-006 dengan koordinat $7^{\circ} 37' 32,168''$ LS dan $109^{\circ} 38' 36,681''$ BT yang terletak pada punggung bukit;

8. TK 33.05.13.2008-14.2014-006 dilanjutkan mengarah ke barat daya mengikuti punggung bukit sampai pada TK 33.05.13.2008-14.2014-007 dengan koordinat $7^{\circ} 37' 33,624''$ LS dan $109^{\circ} 38' 35,773''$ BT yang terletak pada punggung bukit;
9. TK 33.05.13.2008-14.2014-007 dilanjutkan mengarah ke barat mengikuti punggung bukit sampai pada TK 33.05.13.2008-14.2014-008 dengan koordinat $7^{\circ} 37' 33,941''$ LS dan $109^{\circ} 38' 34,770''$ BT yang terletak pada punggung bukit;
10. TK 33.05.13.2008-14.2014-008 dilanjutkan mengarah ke selatan mengikuti punggung bukit sampai pada TK 33.05.13.2008-14.2014-009 dengan koordinat $7^{\circ} 37' 36,168''$ LS dan $109^{\circ} 38' 34,085''$ BT yang terletak pada pematang tegalan;
11. TK 33.05.13.2008-14.2014-009 dilanjutkan mengarah ke barat mengikuti pematang tegalan sampai pada TK 33.05.13.2008-14.2014-010 dengan koordinat $7^{\circ} 37' 36,374''$ LS dan $109^{\circ} 38' 32,783''$ BT yang terletak pada pematang tegalan;
12. TK 33.05.13.2008-14.2014-010 dilanjutkan mengarah ke selatan mengikuti pematang tegalan sampai pada TK 33.05.13.2008-14.2014-011 dengan koordinat $7^{\circ} 37' 37,196''$ LS dan $109^{\circ} 38' 32,612''$ BT yang terletak pada pematang tegalan;
13. TK 33.05.13.2008-14.2014-011 dilanjutkan mengarah ke barat daya mengikuti pematang tegalan sampai pada TK 33.05.13.2008-14.2014-012 dengan koordinat $7^{\circ} 37' 39,184''$ LS dan $109^{\circ} 38' 29,939''$ BT yang terletak pada pematang tegalan;
14. TK 33.05.13.2008-14.2014-012 dilanjutkan mengarah ke selatan mengikuti pematang tegalan sampai pada TK 33.05.13.2008-14.2014-013 dengan koordinat $7^{\circ} 37' 42,816''$ LS dan $109^{\circ} 38' 28,740''$ BT yang terletak pada saluran air;
15. TK 33.05.13.2008-14.2014-013 dilanjutkan mengarah ke barat daya menyusuri saluran air sampai pada TK 33.05.13.2008-14.2014-014 dengan koordinat $7^{\circ} 37' 44,666''$ LS dan $109^{\circ} 38' 27,061''$ BT yang terletak pada saluran air;
16. TK 33.05.13.2008-14.2014-014 dilanjutkan mengarah ke tenggara menyusuri saluran air sampai pada TK 33.05.13.2008-14.2014-015 dengan koordinat $7^{\circ} 37' 44,974''$ LS dan $109^{\circ} 38' 27,266''$ BT yang terletak pada saluran air;

17. TK 33.05.13.2008-14.2014-015 dilanjutkan mengarah ke barat daya menyusuri saluran air sampai pada TK 33.05.13.2008-14.2014-016 dengan koordinat $7^{\circ} 37' 46,790''$ LS dan $109^{\circ} 38' 25,485''$ BT yang terletak pada Jalan Desa Jemur;
18. TK 33.05.13.2008-14.2014-016 dilanjutkan mengarah ke selatan mengikuti sisi kanan jalan semen sampai pada TK 33.05.13.2008-14.2014-017 dengan koordinat $7^{\circ} 37' 52,810''$ LS dan $109^{\circ} 38' 26,407''$ BT yang terletak pada sisi kanan Jalan Desa Jemur; dan
19. TK 33.05.13.2008-14.2014-017 dilanjutkan mengarah ke selatan mengikuti sisi kanan jalan sampai pada TK 33.05.13.2008-13.2009-14.2014-000 dengan koordinat $7^{\circ} 38' 4,262''$ LS dan $109^{\circ} 38' 25,153''$ BT yang terletak pada simpul batas antara Desa Jemur dan Desa Prigi Kecamatan Pejagoan dan Desa Pengempon Kecamatan Sruweng.

Bagian Kesembilan

Penetapan dan Penegasan Batas Desa Prigi

Pasal 20

Penetapan dan Penegasan Batas Desa Prigi Kecamatan Pejagoan sebagaimana dimaksud dalam Pasal 3 huruf i memiliki batas-batas sebagai berikut:

- a. Batas sebelah utara : Desa Kebagoran Kecamatan Pejagoan
- b. Batas sebelah timur : Desa Kebagoran dan Desa Jemur Kecamatan Pejagoan
- c. Batas sebelah selatan : Desa Pengempon Kecamatan Sruweng
- d. Batas sebelah barat : Desa Pengempon dan Desa Pandansari Kecamatan Sruweng.

Pasal 21

Penetapan dan Penegasan Batas Desa Prigi Kecamatan Pejagoan sebagaimana dimaksud dalam Pasal 20 sebagai berikut:

- a. Penetapan Batas Desa pada segmen Desa Prigi dengan Desa Kebagoran Kecamatan Pejagoan adalah:
 1. dimulai dari TK 33.05.13.2009-13.2010-14.2020-000 dengan koordinat $7^{\circ} 36' 42,000''$ LS dan $109^{\circ} 38' 22,685''$ BT yang merupakan simpul batas antara Desa Prigi dan Desa Kebagoran Kecamatan Pejagoan dengan Desa Pandansari Kecamatan Sruweng;

2. dari TK 33.05.13.2009-13.2010-14.2020-000 dilanjutkan mengarah ke timur laut menyusuri as saluran irigasi sampai pada TK 33.05.13.2009-13.2010-001 dengan koordinat $7^{\circ} 36' 41,094''$ LS dan $109^{\circ} 38' 25,227''$ BT yang terletak pada as saluran irigasi;
3. TK 33.05.13.2009-13.2010-001 dilanjutkan mengarah ke tenggara menyusuri as saluran irigasi sampai pada TK 33.05.13.2009-13.2010-002 dengan koordinat $7^{\circ} 36' 42,766''$ LS dan $109^{\circ} 38' 28,173''$ BT yang terletak pada as saluran irigasi;
4. TK 33.05.13.2009-13.2010-002 dilanjutkan mengarah ke timur laut mengikuti pematang sawah sampai pada TK 33.05.13.2009-13.2010-003 dengan koordinat $7^{\circ} 36' 41,951''$ LS dan $109^{\circ} 38' 28,655''$ BT yang terletak pada pematang sawah;
5. TK 33.05.13.2009-13.2010-003 dilanjutkan mengarah ke tenggara mengikuti pematang sawah sampai pada TK 33.05.13.2009-13.2010-004 dengan koordinat $7^{\circ} 36' 42,667''$ LS dan $109^{\circ} 38' 30,515''$ BT yang terletak pada pematang sawah;
6. TK 33.05.13.2009-13.2010-004 dilanjutkan mengarah ke timur laut mengikuti pematang sawah sampai pada TK 33.05.13.2009-13.2010-005 dengan koordinat $7^{\circ} 36' 41,929''$ LS dan $109^{\circ} 38' 31,228''$ BT yang terletak pada pematang sawah;
7. TK 33.05.13.2009-13.2010-005 dilanjutkan mengarah ke tenggara mengikuti pematang sawah sampai pada TK 33.05.13.2009-13.2010-006 dengan koordinat $7^{\circ} 36' 42,241''$ LS dan $109^{\circ} 38' 32,370''$ BT yang terletak pada tepi sebelah barat jalan desa;
8. TK 33.05.13.2009-13.2010-006 dilanjutkan mengarah ke tenggara mengikuti tepi sebelah barat daya jalan desa sampai pada TK 33.05.13.2009-13.2010-007 dengan koordinat $7^{\circ} 36' 42,840''$ LS dan $109^{\circ} 38' 33,235''$ BT yang terletak pada tepi sebelah barat jalan desa;
9. TK 33.05.13.2009-13.2010-007 dilanjutkan mengarah ke timur melewati Jalan Desa sampai pada TK 33.05.13.2009-13.2010-008 dengan koordinat $7^{\circ} 36' 42,812''$ LS dan $109^{\circ} 38' 33,486''$ BT yang terletak pada tepi sebelah timur jalan desa;
10. TK 33.05.13.2009-13.2010-008 dilanjutkan mengarah ke timur melewati kebun sampai pada TK 33.05.13.2009-13.2010-009 dengan koordinat $7^{\circ} 36' 42,765''$ LS dan $109^{\circ} 38' 33,897''$ BT yang terletak pada tepi sebelah barat jalan desa;

11. TK 33.05.13.2009-13.2010-009 dilanjutkan mengarah ke timur melewati jalan desa sampai pada TK 33.05.13.2009-13.2010-010 dengan koordinat $7^{\circ} 36' 42,760''$ LS dan $109^{\circ} 38' 34,020''$ BT yang terletak pada tepi sebelah timur jalan desa;
 12. TK 33.05.13.2009-13.2010-010 dilanjutkan mengarah ke timur melewati kebun sampai pada TK 33.05.13.2009-13.2010-011 dengan koordinat $7^{\circ} 36' 42,584''$ LS dan $109^{\circ} 38' 36,120''$ BT yang terletak pada kebun;
 13. TK 33.05.13.2009-13.2010-011 dilanjutkan mengarah ke tenggara melewati kebun sampai pada TK 33.05.13.2009-13.2010-012 dengan koordinat $7^{\circ} 36' 55,622''$ LS dan $109^{\circ} 38' 47,662''$ BT yang terletak pada as saluran irigasi;
 14. TK 33.05.13.2009-13.2010-012 dilanjutkan mengarah ke tenggara menyusuri as saluran irigasi sampai pada TK 33.05.13.2009-13.2010-013 dengan koordinat $7^{\circ} 36' 57,002''$ LS dan $109^{\circ} 38' 49,311''$ BT yang terletak pada pematang sawah;
 15. TK 33.05.13.2009-13.2010-013 dilanjutkan mengarah ke barat daya melewati kebun sampai pada TK 33.05.13.2009-13.2010-014 dengan koordinat $7^{\circ} 37' 6,067''$ LS dan $109^{\circ} 38' 47,922''$ BT yang terletak pada as Sungai Duren;
 16. TK 33.05.13.2009-13.2010-014 dilanjutkan mengarah ke barat daya menyusuri as saluran irigasi sampai pada TK 33.05.13.2009-13.2010-015 dengan koordinat $7^{\circ} 37' 7,780''$ LS dan $109^{\circ} 38' 48,062''$ BT yang terletak pada pematang sawah;
 17. TK 33.05.13.2009-13.2010-015 dilanjutkan mengarah ke barat daya mengikuti pematang sawah sampai pada TK 33.05.13.2009-13.2010-016 dengan koordinat $7^{\circ} 37' 16,079''$ LS dan $109^{\circ} 38' 46,145''$ BT yang terletak pada kebun; dan
 18. TK 33.05.13.2009-13.2010-016 dilanjutkan mengarah ke barat daya melewati kebun sampai pada TK 33.05.13.2008-13.2009-13.2010-000 dengan koordinat $7^{\circ} 37' 20,450''$ LS dan $109^{\circ} 38' 45,756''$ BT yang terletak pada simpul batas antara Desa Jemur, Desa Prigi, dan Desa Kebagoran Kecamatan Pejagoan.
- b. Penetapan Batas Desa pada segmen Desa Prigi dengan Desa Jemur Kecamatan Pejagoan adalah:
1. dimulai dari TK 33.05.13.2008-13.2009-13.2010-000 dengan koordinat $7^{\circ} 37' 20,450''$ LS dan $109^{\circ} 38' 45,756''$ BT yang merupakan simpul batas antara Desa Jemur, Desa Prigi, dan Desa Kebagoran Kecamatan Pejagoan;

2. dari TK 33.05.13.2008-13.2009-13.2010-000 dilanjutkan mengarah ke barat laut menyusuri saluran air sampai pada TK 33.05.13.2008-14.2014-001 dengan koordinat $7^{\circ} 37' 20,029''$ LS dan $109^{\circ} 38' 45,283''$ BT yang terletak pada Jalan Desa Jemur-Desa Prigi;
3. TK 33.05.13.2008-14.2014-001 dilanjutkan mengarah ke barat laut menyusuri saluran air sampai pada TK 33.05.13.2008-14.2014-002 dengan koordinat $7^{\circ} 37' 18,856''$ LS dan $109^{\circ} 38' 42,694''$ BT yang terletak pada saluran air;
4. TK 33.05.13.2008-14.2014-002 dilanjutkan mengarah ke barat daya mengikuti punggung bukit sampai pada TK 33.05.13.2008-14.2014-003 dengan koordinat $7^{\circ} 37' 22,351''$ LS dan $109^{\circ} 38' 38,599''$ BT yang terletak pada punggung bukit;
5. TK 33.05.13.2008-14.2014-003 dilanjutkan mengarah ke selatan mengikuti punggung bukit sampai pada TK 33.05.13.2008-14.2014-004 dengan koordinat $7^{\circ} 37' 25,932''$ LS dan $109^{\circ} 38' 39,696''$ BT yang terletak pada punggung bukit;
6. TK 33.05.13.2008-14.2014-004 dilanjutkan mengarah ke barat daya mengikuti punggung bukit sampai pada TK 33.05.13.2008-14.2014-005 dengan koordinat $7^{\circ} 37' 31,055''$ LS dan $109^{\circ} 38' 36,526''$ BT yang terletak pada punggung bukit;
7. TK 33.05.13.2008-14.2014-005 dilanjutkan mengarah ke selatan mengikuti punggung bukit sampai pada TK 33.05.13.2008-14.2014-006 dengan koordinat $7^{\circ} 37' 32,168''$ LS dan $109^{\circ} 38' 36,681''$ BT yang terletak pada punggung bukit;
8. TK 33.05.13.2008-14.2014-006 dilanjutkan mengarah ke barat daya mengikuti punggung bukit sampai pada TK 33.05.13.2008-14.2014-007 dengan koordinat $7^{\circ} 37' 33,624''$ LS dan $109^{\circ} 38' 35,773''$ BT yang terletak pada punggung bukit;
9. TK 33.05.13.2008-14.2014-007 dilanjutkan mengarah ke barat mengikuti punggung bukit sampai pada TK 33.05.13.2008-14.2014-008 dengan koordinat $7^{\circ} 37' 33,941''$ LS dan $109^{\circ} 38' 34,770''$ BT yang terletak pada punggung bukit;
10. TK 33.05.13.2008-14.2014-008 dilanjutkan mengarah ke selatan mengikuti punggung bukit sampai pada TK 33.05.13.2008-14.2014-009 dengan koordinat $7^{\circ} 37' 36,168''$ LS dan $109^{\circ} 38' 34,085''$ BT yang terletak pada pematang tegalan;

11. TK 33.05.13.2008-14.2014-009 dilanjutkan mengarah ke barat mengikuti pematang tegalan sampai pada TK 33.05.13.2008-14.2014-010 dengan koordinat $7^{\circ} 37' 36,374''$ LS dan $109^{\circ} 38' 32,783''$ BT yang terletak pada pematang tegalan;
12. TK 33.05.13.2008-14.2014-010 dilanjutkan mengarah ke selatan mengikuti pematang tegalan sampai pada TK 33.05.13.2008-14.2014-011 dengan koordinat $7^{\circ} 37' 37,196''$ LS dan $109^{\circ} 38' 32,612''$ BT yang terletak pada pematang tegalan;
13. TK 33.05.13.2008-14.2014-011 dilanjutkan mengarah ke barat daya mengikuti pematang tegalan sampai pada TK 33.05.13.2008-14.2014-012 dengan koordinat $7^{\circ} 37' 39,184''$ LS dan $109^{\circ} 38' 29,939''$ BT yang terletak pada pematang tegalan;
14. TK 33.05.13.2008-14.2014-012 dilanjutkan mengarah ke selatan mengikuti pematang tegalan sampai pada TK 33.05.13.2008-14.2014-013 dengan koordinat $7^{\circ} 37' 42,816''$ LS dan $109^{\circ} 38' 28,740''$ BT yang terletak pada saluran air;
15. TK 33.05.13.2008-14.2014-013 dilanjutkan mengarah ke barat daya menyusuri saluran air sampai pada TK 33.05.13.2008-14.2014-014 dengan koordinat $7^{\circ} 37' 44,666''$ LS dan $109^{\circ} 38' 27,061''$ BT yang terletak pada saluran air;
16. TK 33.05.13.2008-14.2014-014 dilanjutkan mengarah ke tenggara menyusuri saluran air sampai pada TK 33.05.13.2008-14.2014-015 dengan koordinat $7^{\circ} 37' 44,974''$ LS dan $109^{\circ} 38' 27,266''$ BT yang terletak pada saluran air;
17. TK 33.05.13.2008-14.2014-015 dilanjutkan mengarah ke barat daya menyusuri saluran air sampai pada TK 33.05.13.2008-14.2014-016 dengan koordinat $7^{\circ} 37' 46,790''$ LS dan $109^{\circ} 38' 25,485''$ BT yang terletak pada Jalan Desa Jemur;
18. TK 33.05.13.2008-14.2014-016 dilanjutkan mengarah ke selatan mengikuti sisi kanan jalan semen sampai pada TK 33.05.13.2008-14.2014-017 dengan koordinat $7^{\circ} 37' 52,810''$ LS dan $109^{\circ} 38' 26,407''$ BT yang terletak pada sisi kanan Jalan Desa Jemur; dan
19. TK 33.05.13.2008-14.2014-017 dilanjutkan mengarah ke selatan mengikuti sisi kanan jalan sampai pada TK 33.05.13.2008-13.2009-14.2014-000 dengan koordinat $7^{\circ} 38' 4,262''$ LS dan $109^{\circ} 38' 25,153''$ BT yang terletak pada simpul batas antara Desa Jemur dan Desa Prigi Kecamatan Pejagoan dan Desa Pengempon Kecamatan Sruweng.

- c. Penetapan Batas Desa pada segmen Desa Prigi Kecamatan Pejagoan dengan Desa Pengempon Kecamatan Sruweng adalah:
1. dimulai dari TK 33.05.13.2008-13.2009-14.2014-000 dengan koordinat $7^{\circ} 38' 4,262''$ LS dan $109^{\circ} 38' 25,153''$ BT yang merupakan simpul batas antara Desa Jemur dan Desa Prigi Kecamatan Pejagoan dan Desa Pengempon Kecamatan Sruweng;
 2. dari TK 33.05.13.2008-13.2009-14.2014-000 dilanjutkan mengarah ke barat menyusuri as saluran air sampai pada TK 33.05.13.2009-14.2014-001 dengan koordinat $7^{\circ} 38' 4,554''$ LS dan $109^{\circ} 38' 20,886''$ BT yang terletak pada tepi sebelah timur Jalan Desa Prigi-Desa Pengempon;
 3. TK 33.05.13.2009-14.2014-001 dilanjutkan mengarah ke barat daya melewati Jalan Desa Prigi-Desa Pengempon sampai pada TK 33.05.13.2009-14.2014-002 dengan koordinat $7^{\circ} 38' 4,736''$ LS dan $109^{\circ} 38' 20,818''$ BT yang terletak pada tepi sebelah barat Jalan Desa Prigi-Desa Pengempon;
 4. TK 33.05.13.2009-14.2014-002 dilanjutkan mengarah ke barat daya menyusuri as saluran air sampai pada TK 33.05.13.2009-14.2014-003 dengan koordinat $7^{\circ} 38' 5,434''$ LS dan $109^{\circ} 38' 19,538''$ BT yang terletak pada jembatan;
 5. TK 33.05.13.2009-14.2014-003 dilanjutkan mengarah ke barat laut menyusuri as saluran air sampai pada TK 33.05.13.2009-14.2014-004 dengan koordinat $7^{\circ} 38' 5,010''$ LS dan $109^{\circ} 38' 17,946''$ BT yang terletak pada tepi sebelah tenggara Jalan Desa Prigi-Desa Pengempon;
 6. TK 33.05.13.2009-14.2014-004 dilanjutkan mengarah ke barat laut melewati Jalan Desa Prigi-Desa Pengempon sampai pada TK 33.05.13.2009-14.2014-005 dengan koordinat $7^{\circ} 38' 4,530''$ LS dan $109^{\circ} 38' 17,748''$ BT yang terletak pada tepi sebelah utara Jalan Desa Prigi-Desa Pengempon;
 7. TK 33.05.13.2009-14.2014-005 dilanjutkan mengarah ke barat laut menyusuri as saluran air sampai pada TK 33.05.13.2009-14.2014-006 dengan koordinat $7^{\circ} 38' 0,864''$ LS dan $109^{\circ} 38' 15,666''$ BT yang terletak pada as sungai;
 8. TK 33.05.13.2009-14.2014-006 dilanjutkan mengarah ke barat daya menyusuri as sungai sampai pada TK 33.05.13.2009-14.2014-007 dengan koordinat $7^{\circ} 37' 58,368''$ LS dan $109^{\circ} 37' 53,669''$ BT yang terletak pada tepi sebelah timur Jalan Desa Prigi-Desa Pengempon (jembatan);
 9. TK 33.05.13.2009-14.2014-007 dilanjutkan mengarah ke barat laut melewati Jalan Desa Prigi-Desa Pengempon sampai pada TK 33.05.13.2009-14.2014-008 dengan koordinat $7^{\circ} 37' 58,079''$ LS dan $109^{\circ} 37' 53,375''$ BT yang terletak pada tepi sebelah barat Jalan Desa Prigi-Desa Pengempon (jembatan);

10. TK 33.05.13.2009-14.2014-008 dilanjutkan mengarah ke utara menyusuri as sungai sampai pada TK 33.05.13.2009-14.2014-009 dengan koordinat $7^{\circ} 37' 48,382''$ LS dan $109^{\circ} 37' 54,276''$ BT yang terletak pada pertemuan antara sungai dan saluran air;
 11. TK 33.05.13.2009-14.2014-009 dilanjutkan mengarah ke barat menyusuri as saluran air sampai pada TK 33.05.13.2009-14.2014-010 dengan koordinat $7^{\circ} 37' 48,136''$ LS dan $109^{\circ} 37' 45,667''$ BT yang terletak pada kebun campuran;
 12. TK 33.05.13.2009-14.2014-010 dilanjutkan mengarah ke timur laut melewati kebun campuran sampai pada TK 33.05.13.2009-14.2014-011 dengan koordinat $7^{\circ} 37' 45,706''$ LS dan $109^{\circ} 37' 49,478''$ BT yang terletak pada tepi sebelah barat saluran air;
 13. TK 33.05.13.2009-14.2014-011 dilanjutkan mengarah ke timur melewati saluran air sampai pada TK 33.05.13.2009-14.2014-012 dengan koordinat $7^{\circ} 37' 45,648''$ LS dan $109^{\circ} 37' 49,860''$ BT yang terletak pada tepi sebelah timur saluran air;
 14. TK 33.05.13.2009-14.2014-012 dilanjutkan mengarah ke timur laut melewati semak sampai pada TK 33.05.13.2009-14.2014-013 dengan koordinat $7^{\circ} 37' 29,712''$ LS dan $109^{\circ} 37' 54,486''$ BT yang terletak pada jalan setapak; dan
 15. TK 33.05.13.2009-14.2014-013 dilanjutkan mengarah ke barat laut melewati lereng bukit sampai pada TK 33.05.13.2009-14.2014-14.2020-000 dengan koordinat $7^{\circ} 37' 28,569''$ LS dan $109^{\circ} 37' 49,745''$ BT yang terletak pada simpul batas antara Desa Prigi Kecamatan Pejagoan dengan Desa Pengempon dan Desa Pandansari Kecamatan Sruweng.
- d. Penetapan Batas Desa pada segmen Desa Prigi Kecamatan Pejagoan dengan Desa Pandansari Kecamatan Sruweng adalah:
1. dimulai dari TK 33.05.13.2009-13.2010-14.2020-000 dengan koordinat $7^{\circ} 36' 41,991''$ LS dan $109^{\circ} 38' 22,696''$ BT yang merupakan simpul batas antara Desa Prigi dan Desa Kebagoran Kecamatan Pejagoan dengan Desa Pandansari Kecamatan Sruweng;
 2. dari TK 33.05.13.2009-13.2010-14.2020-000 dilanjutkan mengarah ke tenggara menyusuri saluran air sampai pada TK 33.05.13.2009-14.2020-001 dengan koordinat $7^{\circ} 36' 42,762''$ LS dan $109^{\circ} 38' 23,373''$ BT yang terletak pada kebun campuran;
 3. TK 33.05.13.2009-14.2020-001 dilanjutkan mengarah ke tenggara menyusuri saluran air sampai pada TK 33.05.13.2009-14.2020-002 dengan koordinat $7^{\circ} 36' 44,304''$ LS dan $109^{\circ} 38' 23,266''$ BT yang terletak pada tebing kebun campuran;

4. TK 33.05.13.2009-14.2020-002 dilanjutkan mengarah ke selatan menyusuri saluran air sampai pada TK 33.05.13.2009-14.2020-003 dengan koordinat $7^{\circ} 36' 47.645''$ LS dan $109^{\circ} 38' 22.881''$ BT yang terletak pada jalan semen Desa Prigi-Desa Pandansari;
5. TK 33.05.13.2009-14.2020-003 dilanjutkan mengarah ke selatan mengikuti tebing kebun campuran sampai pada TK 33.05.13.2009-14.2020-004 dengan koordinat $7^{\circ} 36' 48.287''$ LS dan $109^{\circ} 38' 23.009''$ BT yang terletak pada kebun campuran;
6. TK 33.05.13.2009-14.2020-004 dilanjutkan mengarah ke selatan menyusuri saluran air sampai pada TK 33.05.13.2009-14.2020-005 dengan koordinat $7^{\circ} 36' 49.588''$ LS dan $109^{\circ} 38' 23.464''$ BT yang terletak pada persimpangan jalan setapak;
7. TK 33.05.13.2009-14.2020-005 dilanjutkan mengarah ke tenggara mengikuti pematang kebun campuran sampai pada TK 33.05.13.2009-14.2020-006 dengan koordinat $7^{\circ} 36' 51.628''$ LS dan $109^{\circ} 38' 24.401''$ BT yang terletak pada kebun campuran;
8. TK 33.05.13.2009-14.2020-006 dilanjutkan mengarah ke tenggara mengikuti pematang kebun campuran sampai pada TK 33.05.13.2009-14.2020-007 dengan koordinat $7^{\circ} 36' 52.913''$ LS dan $109^{\circ} 38' 25.601''$ BT yang terletak pada kebun campuran;
9. TK 33.05.13.2009-14.2020-007 dilanjutkan mengarah ke selatan menyusuri tebing kebun campuran sampai pada TK 33.05.13.2009-14.2020-008 dengan koordinat $7^{\circ} 36' 53.641''$ LS dan $109^{\circ} 38' 26.757''$ BT yang terletak pada kebun campuran;
10. TK 33.05.13.2009-14.2020-008 dilanjutkan mengarah ke tenggara menyusuri tebing kebun campuran sampai pada TK 33.05.13.2009-14.2020-009 dengan koordinat $7^{\circ} 36' 58.010''$ LS dan $109^{\circ} 38' 26.628''$ BT yang terletak pada jalan Semen Desa Prigi-Desa Pandansari;
11. TK 33.05.13.2009-14.2020-009 dilanjutkan mengarah ke tenggara menyusuri tebing kebun campuran sampai pada TK 33.05.13.2009-14.2020-010 dengan koordinat $7^{\circ} 37' 1.715''$ LS dan $109^{\circ} 38' 25.517''$ BT yang terletak pada saluran air;
12. TK 33.05.13.2009-14.2020-010 dilanjutkan mengarah ke tenggara melewati kebun campuran sampai pada TK 33.05.13.2009-14.2020-011 dengan koordinat $7^{\circ} 37' 3.471''$ LS dan $109^{\circ} 38' 25.493''$ BT yang terletak pada kebun campuran;

13. TK 33.05.13.2009-14.2020-011 dilanjutkan mengarah ke tenggara melewati kebun campuran sampai pada TK 33.05.13.2009-14.2020-012 dengan koordinat $7^{\circ} 37' 5.098''$ LS dan $109^{\circ} 38' 24.765''$ BT yang terletak pada Puncak Bukit Gandarusa;
14. TK 33.05.13.2009-14.2020-012 dilanjutkan mengarah ke selatan menyusuri saluran air sampai pada TK 33.05.13.2009-14.2020-013 dengan koordinat $7^{\circ} 37' 6.136''$ LS dan $109^{\circ} 38' 23.664''$ BT yang terletak pada kebun Akasia;
15. TK 33.05.13.2009-14.2020-013 dilanjutkan mengarah ke selatan mengikuti sisi kiri jalan sampai pada TK 33.05.13.2009-14.2020-014 dengan koordinat $7^{\circ} 37' 7.065''$ LS dan $109^{\circ} 38' 22.455''$ BT yang terletak pada padang rumput;
16. TK 33.05.13.2009-14.2020-014 dilanjutkan mengarah ke selatan mengikuti saluran air sampai pada TK 33.05.13.2009-14.2020-015 dengan koordinat $7^{\circ} 37' 8.332''$ LS dan $109^{\circ} 38' 18.041''$ BT yang terletak pada lembah;
17. TK 33.05.13.2009-14.2020-015 dilanjutkan mengarah ke selatan melewati kebun campuran sampai pada TK 33.05.13.2009-14.2020-016 dengan koordinat $7^{\circ} 37' 8.585''$ LS dan $109^{\circ} 38' 15.582''$ BT yang terletak pada kebun campuran;
18. TK 33.05.13.2009-14.2020-016 dilanjutkan mengarah ke barat daya melewati kebun akasia sampai pada TK 33.05.13.2009-14.2020-017 dengan koordinat $7^{\circ} 37' 8.118''$ LS dan $109^{\circ} 38' 12.751''$ BT yang terletak pada lereng bukit;
19. TK 33.05.13.2009-14.2020-017 dilanjutkan mengarah ke barat daya melewati kebun akasia sampai pada TK 33.05.13.2009-14.2020-018 dengan koordinat $7^{\circ} 37' 5.848''$ LS dan $109^{\circ} 38' 11.509''$ BT yang terletak pada lereng bukit;
20. TK 33.05.13.2009-14.2020-018 dilanjutkan mengarah ke barat daya melewati padang rumput sampai pada TK 33.05.13.2009-14.2020-019 dengan koordinat $7^{\circ} 37' 5.334''$ LS dan $109^{\circ} 38' 10.888''$ BT yang terletak pada tegalan;
21. TK 33.05.13.2009-14.2020-019 dilanjutkan mengarah ke barat melewati kebun campuran sampai pada TK 33.05.13.2009-14.2020-020 dengan koordinat $7^{\circ} 37' 7.968''$ LS dan $109^{\circ} 38' 9.539''$ BT yang terletak pada tegalan;
22. TK 33.05.13.2009-14.2020-020 dilanjutkan mengarah ke barat melewati kebun campuran sampai pada TK 33.05.13.2009-14.2020-021 dengan koordinat $7^{\circ} 37' 8.811''$ LS dan $109^{\circ} 38' 9.542''$ BT yang terletak pada kebun campuran;

23. TK 33.05.13.2009-14.2020-021 dilanjutkan mengarah ke barat melewati rerumputan sampai pada TK 33.05.13.2009-14.2020-022 dengan koordinat $7^{\circ} 37' 15.999''$ LS dan $109^{\circ} 38' 2.836''$ BT yang terletak pada tegalan;
24. TK 33.05.13.2009-14.2020-022 dilanjutkan mengarah ke Utara menyusuri lereng bukit sampai pada TK 33.05.13.2009-14.2020-023 dengan koordinat $7^{\circ} 37' 17.391''$ LS dan $109^{\circ} 38' 0.973''$ BT yang terletak pada kebun campuran;
25. TK 33.05.13.2009-14.2020-023 dilanjutkan mengarah ke barat laut melewati Tegalan sampai pada TK 33.05.13.2009-14.2020-024 dengan koordinat $7^{\circ} 37' 19.168''$ LS dan $109^{\circ} 37' 58.211''$ BT yang terletak pada kebun campuran;
26. TK 33.05.13.2009-14.2020-024 dilanjutkan mengarah ke selatan melewati tegalan sampai pada TK 33.05.13.2009-14.2020-025 dengan koordinat $7^{\circ} 37' 26.685''$ LS dan $109^{\circ} 37' 51.679''$ BT yang terletak pada persimpangan jalan setapak;
27. TK 33.05.13.2009-14.2020-025 dilanjutkan mengarah ke selatan mengikuti punggung bukit sampai pada TK 33.05.13.2009-14.2020-026 dengan koordinat $7^{\circ} 37' 25.764''$ LS dan $109^{\circ} 37' 51.936''$ BT yang terletak pada persimpangan jalan setapak;
28. TK 33.05.13.2009-14.2020-026 dilanjutkan mengarah ke barat daya mengikuti jalan setapak sampai pada TK 33.05.13.2009-14.2020-027 dengan koordinat $7^{\circ} 37' 23.402''$ LS dan $109^{\circ} 37' 53.092''$ BT yang terletak pada kebun jati;
29. TK 33.05.13.2009-14.2020-027 dilanjutkan mengarah ke barat daya melewati kebun campuran sampai pada TK 33.05.13.2009-14.2020-028 dengan koordinat $7^{\circ} 36' 42.077''$ LS dan $109^{\circ} 38' 23.031''$ BT yang terletak pada saluran air;
30. TK 33.05.13.2009-14.2020-028 dilanjutkan mengarah ke barat daya melewati tegalan sampai pada TK 33.05.13.2009-14.2020-029 dengan koordinat $7^{\circ} 36' 49.829''$ LS dan $109^{\circ} 38' 23.673''$ BT yang terletak pada kebun campuran;
31. TK 33.05.13.2009-14.2020-029 dilanjutkan mengarah ke barat daya melewati kebun campuran sampai pada TK 33.05.13.2009-14.2020-030 dengan koordinat $7^{\circ} 36' 50.343''$ LS dan $109^{\circ} 38' 23.523''$ BT yang terletak pada kebun campuran;
32. TK 33.05.13.2009-14.2020-030 dilanjutkan mengarah ke barat daya menyusuri lereng timur Gunung Busik sampai pada TK 33.05.13.2009-14.2020-031 dengan koordinat $7^{\circ} 36' 55.033''$ LS dan $109^{\circ} 38' 27.656''$ BT yang terletak pada kebun campuran;

33. TK 33.05.13.2009-14.2020-031 dilanjutkan mengarah ke barat menyusuri lereng timur Gunung Busik sampai pada TK 33.05.13.2009-14.2020-032 dengan koordinat $7^{\circ} 37' 8.696''$ LS dan $109^{\circ} 38' 20.011''$ BT yang terletak pada padang rumput;
34. TK 33.05.13.2009-14.2020-032 dilanjutkan mengarah ke barat menyusuri lereng timur Gunung Busik sampai pada TK 33.05.13.2009-14.2020-033 dengan koordinat $7^{\circ} 37' 13.129''$ LS dan $109^{\circ} 38' 5.021''$ BT yang terletak pada kebun campuran;
35. TK 33.05.13.2009-14.2020-033 dilanjutkan mengarah ke barat daya menyusuri lereng timur Gunung Pandansari sampai pada TK 33.05.13.2009-14.2020-034 dengan koordinat $7^{\circ} 37' 14.026''$ LS dan $109^{\circ} 38' 4.327''$ BT yang terletak pada tegalan;
36. TK 33.05.13.2009-14.2020-034 dilanjutkan mengarah ke selatan mengikuti jalan setapak sampai pada TK 33.05.13.2009-14.2020-035 dengan koordinat $7^{\circ} 37' 19.275''$ LS dan $109^{\circ} 37' 58.917''$ BT yang terletak pada kebun campuran;
37. TK 33.05.13.2009-14.2020-035 dilanjutkan mengarah ke barat daya melewati kebun Jati sampai pada TK 33.05.13.2009-14.2020-036 dengan koordinat $7^{\circ} 37' 19.447''$ LS dan $109^{\circ} 37' 56.711''$ BT yang terletak pada kebun campuran;
38. TK 33.05.13.2009-14.2020-036 dilanjutkan mengarah ke selatan mengikuti Jalan setapak sampai pada TK 33.05.13.2009-14.2020-037 dengan koordinat $7^{\circ} 37' 23.023''$ LS dan $109^{\circ} 37' 53.092''$ BT yang terletak pada persimpangan jalan setapak; dan
39. TK 33.05.13.2009-14.2020-037 dilanjutkan mengarah ke barat daya mengikuti jalan setapak melewati padang ilalang sampai pada TK 33.05.13.2009-14.2014-14.2020-000 dengan koordinat $7^{\circ} 37' 28.569''$ LS dan $109^{\circ} 37' 49.745''$ BT yang terletak pada simpul batas antara Desa Prigi Kecamatan Pejagoan dengan Desa Pengempon dan Desa Pandansari Kecamatan Sruweng.

Bagian Kesepuluh

Penetapan dan Penegasan Batas Desa Kebagoran

Pasal 22

Penetapan dan Penegasan Batas Desa Kebagoran Kecamatan Pejagoan sebagaimana dimaksud dalam Pasal 3 huruf j memiliki batas-batas sebagai berikut:

- a. Batas sebelah Utara : Desa Pengaringan dan Desa Peniron Kecamatan Pejagoan
- b. Batas sebelah Timur : Desa Peniron Kecamatan Pejagoan dan Desa Widoro Kecamatan Karangsembung
- c. Batas sebelah Selatan : Desa Kemanguan Kecamatan Alian dan Desa Jemur Kecamatan Pejagoan
- d. Batas sebelah Barat : Desa Prigi Kecamatan Pejagoan, Desa Pandansari, dan Desa Condongcampur Kecamatan Sruweng

Pasal 23

Penetapan dan Penegasan Batas Desa Kebagoran Kecamatan Pejagoan sebagaimana dimaksud dalam Pasal 22 sebagai berikut:

- a. Penetapan Batas Desa pada segmen Desa Kebagoran dengan Desa Pengaringan Kecamatan Pejagoan adalah:
 1. dimulai dari TK 33.05.13.2010-13.2011-14.2021-000 dengan koordinat $7^{\circ} 36' 23,755''$ LS dan $109^{\circ} 38' 18,414''$ BT yang merupakan simpul batas antara Desa Kebagoran dan Desa Pengaringan Kecamatan Pejagoan dengan Desa Condongcampur Kecamatan Sruweng;
 2. dari TK 33.05.13.2010-13.2011-14.2021-000 dilanjutkan mengarah ke tenggara mengikuti tepi sebelah selatan Jalan Desa Pengaringan sampai pada TK 33.05.13.2010-13.2011-001 dengan koordinat $7^{\circ} 36' 28,296''$ LS dan $109^{\circ} 38' 22,356''$ BT yang terletak pada tepi sebelah selatan Jalan Desa Kebagoran-Desa Pengaringan;
 3. TK 33.05.13.2010-13.2011-001 dilanjutkan mengarah ke selatan melewati Jalan Desa Kebagoran-Desa Pengaringan sampai pada TK 33.05.13.2010-13.2011-002 dengan koordinat $7^{\circ} 36' 28,434''$ LS dan $109^{\circ} 38' 22,392''$ BT yang terletak pada tepi sebelah utara Jalan Desa Kebagoran-Desa Pengaringan;
 4. TK 33.05.13.2010-13.2011-002 dilanjutkan mengarah ke selatan mengikuti tepi sebelah utara Jalan Desa Kebagoran sampai pada TK 33.05.13.2010-13.2011-003 dengan koordinat $7^{\circ} 36' 29,172''$ LS dan $109^{\circ} 38' 22,326''$ BT yang terletak pada tepi sebelah utara Jalan Desa Kebagoran;

5. TK 33.05.13.2010-13.2011-003 dilanjutkan mengarah ke tenggara mengikuti tepi sebelah utara Jalan Desa Kebagoran sampai pada TK 33.05.13.2010-13.2011-004 dengan koordinat $7^{\circ} 36' 30,768''$ LS dan $109^{\circ} 38' 24,642''$ BT yang terletak pada tepi jalan lingkungan;
6. TK 33.05.13.2010-13.2011-004 dilanjutkan mengarah ke timur laut melewati tegalan sampai pada TK 33.05.13.2010-13.2011-005 dengan koordinat $7^{\circ} 36' 29,382''$ LS dan $109^{\circ} 38' 26,514''$ BT yang terletak pada tegalan;
7. TK 33.05.13.2010-13.2011-005 dilanjutkan mengarah ke timur melewati semak sampai pada TK 33.05.13.2010-13.2011-006 dengan koordinat $7^{\circ} 36' 29,364''$ LS dan $109^{\circ} 38' 28,938''$ BT yang terletak pada semak;
8. TK 33.05.13.2010-13.2011-006 dilanjutkan mengarah ke tenggara melewati semak sampai pada TK 33.05.13.2010-13.2011-007 dengan koordinat $7^{\circ} 36' 29,562''$ LS dan $109^{\circ} 38' 29,364''$ BT yang terletak pada semak;
9. TK 33.05.13.2010-13.2011-007 dilanjutkan mengarah ke utara melewati semak sampai pada TK 33.05.13.2010-13.2011-008 dengan koordinat $7^{\circ} 36' 28,254''$ LS dan $109^{\circ} 38' 29,316''$ BT yang terletak pada semak;
10. TK 33.05.13.2010-13.2011-008 dilanjutkan mengarah ke barat melewati tegalan sampai pada TK 33.05.13.2010-13.2011-009 dengan koordinat $7^{\circ} 36' 28,098''$ LS dan $109^{\circ} 38' 27,198''$ BT yang terletak pada kebun campuran;
11. TK 33.05.13.2010-13.2011-009 dilanjutkan mengarah ke barat laut melewati kebun campuran sampai pada TK 33.05.13.2010-13.2011-010 dengan koordinat $7^{\circ} 36' 25,657''$ LS dan $109^{\circ} 38' 22,445''$ BT yang terletak pada pekarangan;
12. TK 33.05.13.2010-13.2011-010 dilanjutkan mengarah ke barat daya melewati pekarangan sampai pada TK 33.05.13.2010-13.2011-011 dengan koordinat $7^{\circ} 36' 25,864''$ LS dan $109^{\circ} 38' 21,785''$ BT yang terletak pada tepi sebelah utara Jalan Desa Pengaringan;
13. TK 33.05.13.2010-13.2011-011 dilanjutkan mengarah ke barat laut mengikuti tepi sebelah utara Jalan Desa Pengaringan sampai pada TK 33.05.13.2010-13.2011-012 dengan koordinat $7^{\circ} 36' 24,012''$ LS dan $109^{\circ} 38' 20,256''$ BT yang terletak pada tepi sebelah utara Jalan Desa Pengaringan;
14. TK 33.05.13.2010-13.2011-012 dilanjutkan mengarah ke utara melewati pekarangan sampai pada TK 33.05.13.2010-13.2011-013 dengan koordinat $7^{\circ} 36' 17,448''$ LS dan $109^{\circ} 38' 21,582''$ BT yang terletak pada kebun campuran;

15. TK 33.05.13.2010-13.2011-013 dilanjutkan mengarah ke barat laut melewati kebun campuran sampai pada TK 33.05.13.2010-13.2011-014 dengan koordinat $7^{\circ} 36' 16,668''$ LS dan $109^{\circ} 38' 20,532''$ BT yang terletak pada kebun campuran;
 16. TK 33.05.13.2010-13.2011-014 dilanjutkan mengarah ke utara melewati kebun campuran sampai pada TK 33.05.13.2010-13.2011-015 dengan koordinat $7^{\circ} 36' 7,164''$ LS dan $109^{\circ} 38' 18,354''$ BT yang terletak pada kebun campuran;
 17. TK 33.05.13.2010-13.2011-015 dilanjutkan mengarah ke barat laut melewati kebun campuran sampai pada TK 33.05.13.2010-13.2011-016 dengan koordinat $7^{\circ} 36' 6,018''$ LS dan $109^{\circ} 38' 16,974''$ BT yang terletak pada kebun campuran;
 18. TK 33.05.13.2010-13.2011-016 dilanjutkan mengarah ke utara melewati kebun campuran sampai pada TK 33.05.13.2010-13.2011-017 dengan koordinat $7^{\circ} 36' 3,504''$ LS dan $109^{\circ} 38' 16,527''$ BT yang terletak pada kebun campuran; dan
 19. TK 33.05.13.2010-13.2011-017 dilanjutkan mengarah ke timur menyusuri saluran air sampai pada TK 33.05.13.2010-13.2011-13.2012-000 dengan koordinat $7^{\circ} 36' 12,900''$ LS dan $109^{\circ} 38' 41,832''$ BT yang terletak pada simpul batas antara Desa Kebagoran, Desa Pengaringan, dan Desa Peniron Kecamatan Pejagoan.
- b. Penetapan Batas Desa pada segmen Desa Kebagoran dengan Desa Peniron Kecamatan Pejagoan adalah:
1. dimulai dari TK 33.05.13.2010-13.2011-13.2012-000 dengan koordinat $7^{\circ} 36' 12,900''$ LS dan $109^{\circ} 38' 41,832''$ BT yang merupakan simpul batas antara Desa Kebagoran, Desa Pengaringan, dan Desa Peniron Kecamatan Pejagoan; dan
 2. dari TK 33.05.13.2010-13.2011-13.2012-000 dilanjutkan mengarah ke tenggara menyusuri Sungai Curug Pengaringan sampai pada TK 33.05.13.2010-13.2012-26.2001-000 dengan koordinat $7^{\circ} 36' 27,588''$ LS dan $109^{\circ} 39' 14,094''$ BT yang terletak pada simpul Batas antara Desa Kebagoran dan Desa Peniron Kecamatan Pejagoan dengan Desa Widoro Kecamatan Karangsembung.
- c. Penetapan Batas Desa pada segmen Desa Kebagoran Kecamatan Pejagoan dengan Desa Widoro Kecamatan Karangsembung adalah:
1. dimulai dari TK 33.05.13.2010-13.2012-26.2001-000 dengan koordinat $7^{\circ} 36' 27,588''$ LS dan $109^{\circ} 39' 14,094''$ BT yang merupakan simpul Batas antara Desa Kebagoran dan Desa Peniron Kecamatan Pejagoan dengan Desa Widoro Kecamatan Karangsembung; dan

2. dari TK 33.05.13.2010-13.2012-26.2001-000 dilanjutkan mengarah ke tenggara menyusuri as Sungai Luk Ulo sampai pada TK 33.05.11.2007-13.2010-26.2001-000 dengan koordinat $7^{\circ} 37' 22,495''$ LS dan $109^{\circ} 39' 42,250''$ BT yang terletak pada simpul batas antara Desa Kemangguan Kecamatan Alian, Desa Kebagoran Kecamatan Pejagoan, dan Desa Widoro Kecamatan Karangsambung.
- d. Penetapan Batas Desa pada segmen Desa Kebagoran Kecamatan Pejagoan dengan Desa Kemangguan Kecamatan Alian adalah:
1. dimulai dari TK 33.05.11.2007-13.2010-26.2001-000 dengan koordinat $7^{\circ} 37' 22,495''$ LS dan $109^{\circ} 39' 42,250''$ BT yang merupakan simpul batas antara Desa Kemangguan Kecamatan Alian, Desa Kebagoran Kecamatan Pejagoan, dan Desa Widoro Kecamatan Karangsambung; dan
 2. dari TK 33.05.11.2007-13.2010-26.2001-000 dilanjutkan mengarah ke barat daya menyusuri as Sungai Luk Ulo sampai pada TK 33.05.11.2007-13.2008-13.2010-000 dengan koordinat $7^{\circ} 37' 34,162''$ LS dan $109^{\circ} 39' 25,514''$ BT yang terletak pada simpul batas antara Desa Kemangguan Kecamatan Alian dengan Desa Jemur dan Desa Kebagoran Kecamatan Pejagoan.
- e. Penetapan Batas Desa pada segmen Desa Kebagoran dengan Desa Jemur Kecamatan Pejagoan adalah:
1. dimulai dari TK 33.05.11.2007-13.2008-13.2010-000 dengan koordinat $7^{\circ} 37' 34,225''$ LS dan $109^{\circ} 39' 25,714''$ BT yang merupakan simpul batas antara Desa Kemangguan Kecamatan Alian dengan Desa Jemur dan Desa Kebagoran Kecamatan Pejagoan;
 2. dari TK 33.05.11.2007-13.2008-13.2010-000 dilanjutkan mengarah ke barat laut mengikuti wilayah pinggiran Sungai Luk Ulo, di atas terowongan anak sungai sampai pada TK 33.05.13.2008-13.2010-001 dengan koordinat $7^{\circ} 37' 31,609''$ LS dan $109^{\circ} 39' 21,006''$ BT yang terletak pada anak Sungai Luk Ulo;
 3. TK 33.05.13.2008-13.2010-001 dilanjutkan mengarah ke barat mengikuti tepi anak Sungai Luk Ulo sampai pada TK 33.05.13.2008-13.2010-002 dengan koordinat $7^{\circ} 37' 31,345''$ LS dan $109^{\circ} 39' 19,057''$ BT yang terletak pada tepi Jalan Raya Peniron;
 4. TK 33.05.13.2008-13.2010-002 dilanjutkan mengarah ke utara mengikuti tepi Jalan Raya Peniron sampai pada TK 33.05.13.2008-13.2010-003 dengan koordinat $7^{\circ} 37' 30,106''$ LS dan $109^{\circ} 39' 19,056''$ BT yang terletak pada anak Sungai Luk Ulo;

5. TK 33.05.13.2008-13.2010-003 dilanjutkan mengarah ke barat laut mengikuti as anak Sungai Luk Ulo sampai pada TK 33.05.13.2008-13.2010-004 dengan koordinat $7^{\circ} 37' 23.417''$ LS dan $109^{\circ} 39' 2.497''$ BT yang terletak pada percabangan sungai;
 6. TK 33.05.13.2008-13.2010-004 dilanjutkan mengarah ke barat mengikuti as sungai sampai pada TK 33.05.13.2008-13.2010-005 dengan koordinat $7^{\circ} 37' 18.114''$ LS dan $109^{\circ} 38' 55.038''$ BT yang terletak pada percabangan sungai;
 7. TK 33.05.13.2008-13.2010-005 dilanjutkan mengarah ke barat mengikuti as sungai sampai pada TK 33.05.13.2008-13.2010-006 dengan koordinat $7^{\circ} 37' 23.081''$ LS dan $109^{\circ} 39' 11.554''$ BT yang terletak pada percabangan sungai; dan
 8. TK 33.05.13.2008-13.2010-006 dilanjutkan mengarah ke barat daya mengikuti alur as sungai dengan topografi lereng sampai pada TK 33.05.13.2008-13.2009-13.2010-000 dengan koordinat $7^{\circ} 37' 20.450''$ LS dan $109^{\circ} 38' 45.756''$ BT yang terletak pada simpul batas antara Desa Jemur, Desa Prigi, dan Desa Kebagoran Kecamatan Pejagoan.
- f. Penetapan Batas Desa pada segmen Desa Kebagoran dengan Desa Prigi Kecamatan Pejagoan adalah:
1. dimulai dari TK 33.05.13.2009-13.2010-14.2020-000 dengan koordinat $7^{\circ} 36' 42,000''$ LS dan $109^{\circ} 38' 22,685''$ BT yang merupakan simpul batas antara Desa Prigi dan Desa Kebagoran Kecamatan Pejagoan dengan Desa Pandansari Kecamatan Sruweng;
 2. dari TK 33.05.13.2009-13.2010-14.2020-000 dilanjutkan mengarah ke timur laut menyusuri as saluran irigasi sampai pada TK 33.05.13.2009-13.2010-001 dengan koordinat $7^{\circ} 36' 41,094''$ LS dan $109^{\circ} 38' 25,227''$ BT yang terletak pada as saluran irigasi;
 3. TK 33.05.13.2009-13.2010-001 dilanjutkan mengarah ke tenggara menyusuri as saluran irigasi sampai pada TK 33.05.13.2009-13.2010-002 dengan koordinat $7^{\circ} 36' 42,766''$ LS dan $109^{\circ} 38' 28,173''$ BT yang terletak pada as saluran irigasi;
 4. TK 33.05.13.2009-13.2010-002 dilanjutkan mengarah ke timur laut mengikuti pematang sawah sampai pada TK 33.05.13.2009-13.2010-003 dengan koordinat $7^{\circ} 36' 41,951''$ LS dan $109^{\circ} 38' 28,655''$ BT yang terletak pada pematang sawah;
 5. TK 33.05.13.2009-13.2010-003 dilanjutkan mengarah ke tenggara mengikuti pematang sawah sampai pada TK 33.05.13.2009-13.2010-004 dengan koordinat $7^{\circ} 36' 42,667''$ LS dan $109^{\circ} 38' 30,515''$ BT yang terletak pada pematang sawah;

6. TK 33.05.13.2009-13.2010-004 dilanjutkan mengarah ke timur laut mengikuti pematang sawah sampai pada TK 33.05.13.2009-13.2010-005 dengan koordinat $7^{\circ} 36' 41,929''$ LS dan $109^{\circ} 38' 31,228''$ BT yang terletak pada pematang sawah;
7. TK 33.05.13.2009-13.2010-005 dilanjutkan mengarah ke tenggara mengikuti pematang sawah sampai pada TK 33.05.13.2009-13.2010-006 dengan koordinat $7^{\circ} 36' 42,241''$ LS dan $109^{\circ} 38' 32,370''$ BT yang terletak pada tepi sebelah barat jalan desa;
8. TK 33.05.13.2009-13.2010-006 dilanjutkan mengarah ke tenggara mengikuti tepi sebelah barat daya jalan desa sampai pada TK 33.05.13.2009-13.2010-007 dengan koordinat $7^{\circ} 36' 42,840''$ LS dan $109^{\circ} 38' 33,235''$ BT yang terletak pada tepi sebelah barat jalan desa;
9. TK 33.05.13.2009-13.2010-007 dilanjutkan mengarah ke timur melewati jalan desa sampai pada TK 33.05.13.2009-13.2010-008 dengan koordinat $7^{\circ} 36' 42,812''$ LS dan $109^{\circ} 38' 33,486''$ BT yang terletak pada tepi sebelah timur jalan desa;
10. TK 33.05.13.2009-13.2010-008 dilanjutkan mengarah ke timur melewati kebun sampai pada TK 33.05.13.2009-13.2010-009 dengan koordinat $7^{\circ} 36' 42,765''$ LS dan $109^{\circ} 38' 33,897''$ BT yang terletak pada tepi sebelah barat Jalan Desa;
11. TK 33.05.13.2009-13.2010-009 dilanjutkan mengarah ke timur melewati jalan desa sampai pada TK 33.05.13.2009-13.2010-010 dengan koordinat $7^{\circ} 36' 42,760''$ LS dan $109^{\circ} 38' 34,020''$ BT yang terletak pada tepi sebelah timur jalan desa;
12. TK 33.05.13.2009-13.2010-010 dilanjutkan mengarah ke timur melewati kebun sampai pada TK 33.05.13.2009-13.2010-011 dengan koordinat $7^{\circ} 36' 42,584''$ LS dan $109^{\circ} 38' 36,120''$ BT yang terletak pada kebun;
13. TK 33.05.13.2009-13.2010-011 dilanjutkan mengarah ke tenggara melewati kebun sampai pada TK 33.05.13.2009-13.2010-012 dengan koordinat $7^{\circ} 36' 55,622''$ LS dan $109^{\circ} 38' 47,662''$ BT yang terletak pada as saluran irigasi;
14. TK 33.05.13.2009-13.2010-012 dilanjutkan mengarah ke tenggara menyusuri as saluran irigasi sampai pada TK 33.05.13.2009-13.2010-013 dengan koordinat $7^{\circ} 36' 57,002''$ LS dan $109^{\circ} 38' 49,311''$ BT yang terletak pada pematang sawah;
15. TK 33.05.13.2009-13.2010-013 dilanjutkan mengarah ke barat daya melewati kebun sampai pada TK 33.05.13.2009-13.2010-014 dengan koordinat $7^{\circ} 37' 6,067''$ LS dan $109^{\circ} 38' 47,922''$ BT yang terletak pada as Sungai Duren;

16. TK 33.05.13.2009-13.2010-014 dilanjutkan mengarah ke barat daya menyusuri as saluran irigasi sampai pada TK 33.05.13.2009-13.2010-015 dengan koordinat $7^{\circ} 37' 7,780''$ LS dan $109^{\circ} 38' 48,062''$ BT yang terletak pada pematang sawah;
 17. TK 33.05.13.2009-13.2010-015 dilanjutkan mengarah ke barat daya mengikuti pematang sawah sampai pada TK 33.05.13.2009-13.2010-016 dengan koordinat $7^{\circ} 37' 16,079''$ LS dan $109^{\circ} 38' 46,145''$ BT yang terletak pada kebun; dan
 18. TK 33.05.13.2009-13.2010-016 dilanjutkan mengarah ke barat daya melewati kebun sampai pada TK 33.05.13.2008-13.2009-13.2010-000 dengan koordinat $7^{\circ} 37' 20,450''$ LS dan $109^{\circ} 38' 45,756''$ BT yang terletak pada simpul batas antara Desa Jemur, Desa Prigi, dan Desa Kebagoran Kecamatan Pejagoan.
- g. Penetapan Batas Desa pada segmen Desa Kebagoran Kecamatan Pejagoan dengan Desa Pandansari Kecamatan Sruweng adalah:
1. dimulai dari TK 33.05.13.2010-14.2020-14.2021-000 dengan koordinat $7^{\circ} 36' 26,715''$ LS dan $109^{\circ} 38' 16,958''$ BT yang merupakan simpul batas antara Desa Kebagoran Kecamatan Pejagoan dengan Desa Pandansari dan Desa Condongcampur Kecamatan Sruweng;
 2. dari TK 33.05.13.2010-14.2020-14.2021-000 dilanjutkan mengarah ke tenggara menyusuri as saluran irigasi sampai pada TK 33.05.13.2010-14.2020-001 dengan koordinat $7^{\circ} 36' 27,121''$ LS dan $109^{\circ} 38' 17,670''$ BT yang terletak pada as saluran irigasi;
 3. TK 33.05.13.2010-14.2020-001 dilanjutkan mengarah ke barat daya menyusuri as saluran irigasi sampai pada TK 33.05.13.2010-14.2020-002 dengan koordinat $7^{\circ} 36' 29,962''$ LS dan $109^{\circ} 38' 17,776''$ BT yang terletak pada as saluran irigasi;
 4. TK 33.05.13.2010-14.2020-002 dilanjutkan mengarah ke tenggara menyusuri as saluran irigasi sampai pada TK 33.05.13.2010-14.2020-003 dengan koordinat $7^{\circ} 36' 30,776''$ LS dan $109^{\circ} 38' 19,442''$ BT yang terletak pada tepi sebelah barat laut jalan setapak;
 5. TK 33.05.13.2010-14.2020-003 dilanjutkan mengarah ke tenggara melewati jalan setapak sampai pada TK 33.05.13.2010-14.2020-004 dengan koordinat $7^{\circ} 36' 30,826''$ LS dan $109^{\circ} 38' 19,502''$ BT yang terletak pada tepi sebelah tenggara jalan setapak;
 6. TK 33.05.13.2010-14.2020-004 dilanjutkan mengarah ke tenggara mengikuti pematang sawah sampai pada TK 33.05.13.2010-14.2020-005 dengan koordinat $7^{\circ} 36' 31,632''$ LS dan $109^{\circ} 38' 19,793''$ BT yang terletak pada pematang sawah;

7. TK 33.05.13.2010-14.2020-005 dilanjutkan mengarah ke timur laut mengikuti pematang sawah sampai pada TK 33.05.13.2010-14.2020-006 dengan koordinat $7^{\circ} 36' 31,519''$ LS dan $109^{\circ} 38' 19,962''$ BT yang terletak pada pematang sawah;
8. TK 33.05.13.2010-14.2020-006 dilanjutkan mengarah ke barat daya mengikuti pematang sawah sampai pada TK 33.05.13.2010-14.2020-007 dengan koordinat $7^{\circ} 36' 33,475''$ LS dan $109^{\circ} 38' 19,905''$ BT yang terletak pada kebun jenitri;
9. TK 33.05.13.2010-14.2020-007 dilanjutkan mengarah ke barat daya melewati kebun jenitri sampai pada TK 33.05.13.2010-14.2020-008 dengan koordinat $7^{\circ} 36' 34,224''$ LS dan $109^{\circ} 38' 19,737''$ BT yang terletak pada as jalan setapak;
10. TK 33.05.13.2010-14.2020-008 dilanjutkan mengarah ke barat daya mengikuti as jalan setapak sampai pada TK 33.05.13.2010-14.2020-009 dengan koordinat $7^{\circ} 36' 34,519''$ LS dan $109^{\circ} 38' 19,646''$ BT yang terletak pada as jalan setapak;
11. TK 33.05.13.2010-14.2020-009 dilanjutkan mengarah ke selatan melewati kebun sampai pada TK 33.05.13.2010-14.2020-010 dengan koordinat $7^{\circ} 36' 35,109''$ LS dan $109^{\circ} 38' 19,695''$ BT yang terletak pada kebun;
12. TK 33.05.13.2010-14.2020-010 dilanjutkan mengarah ke barat daya melewati kebun sampai pada TK 33.05.13.2010-14.2020-011 dengan koordinat $7^{\circ} 36' 35,482''$ LS dan $109^{\circ} 38' 19,293''$ BT yang terletak pada kebun;
13. TK 33.05.13.2010-14.2020-011 dilanjutkan mengarah ke tenggara melewati kebun sampai pada TK 33.05.13.2010-14.2020-012 dengan koordinat $7^{\circ} 36' 37,466''$ LS dan $109^{\circ} 38' 20,547''$ BT yang terletak pada as saluran irigasi;
14. TK 33.05.13.2010-14.2020-012 dilanjutkan mengarah ke timur menyusuri as saluran irigasi sampai pada TK 33.05.13.2010-14.2020-013 dengan koordinat $7^{\circ} 36' 37,341''$ LS dan $109^{\circ} 38' 21,665''$ BT yang terletak pada as saluran irigasi;
15. TK 33.05.13.2010-14.2020-013 dilanjutkan mengarah ke tenggara menyusuri as saluran irigasi sampai pada TK 33.05.13.2010-14.2020-014 dengan koordinat $7^{\circ} 36' 40,712''$ LS dan $109^{\circ} 38' 22,227''$ BT yang terletak pada tepi sebelah utara jalan setapak;
16. TK 33.05.13.2010-14.2020-014 dilanjutkan mengarah ke selatan melewati jalan setapak sampai pada TK 33.05.13.2010-14.2020-015 dengan koordinat $7^{\circ} 36' 40,815''$ LS dan $109^{\circ} 38' 22,224''$ BT yang terletak pada tepi sebelah selatan jalan setapak;

17. TK 33.05.13.2010-14.2020-015 dilanjutkan mengarah ke selatan menyusuri as saluran irigasi sampai pada TK 33.05.13.2010-14.2020-016 dengan koordinat $7^{\circ} 36' 41,022''$ LS dan $109^{\circ} 38' 22,212''$ BT yang terletak pada as saluran irigasi;
 18. TK 33.05.13.2010-14.2020-016 dilanjutkan mengarah ke barat daya menyusuri as saluran irigasi sampai pada TK 33.05.13.2010-14.2020-017 dengan koordinat $7^{\circ} 36' 41,089''$ LS dan $109^{\circ} 38' 21,954''$ BT yang terletak pada as saluran irigasi; dan
 19. TK 33.05.13.2010-14.2020-017 dilanjutkan mengarah ke tenggara menyusuri as saluran irigasi sampai pada TK 33.05.13.2009-13.2010-14.2020-000 dengan koordinat $7^{\circ} 36' 41,991''$ LS dan $109^{\circ} 38' 22,696''$ BT yang terletak pada simpul batas antara Desa Prigi dan Desa Kebagoran Kecamatan Pejagoan dengan Desa Pandansari Kecamatan Sruweng.
- h. Penetapan Batas Desa pada segmen Desa Kebagoran Kecamatan Pejagoan dengan Desa Condongcampur Kecamatan Sruweng adalah:
1. dimulai dari TK 33.05.13.2010-13.2011-13.2013-000 dengan koordinat $7^{\circ} 36' 23,755''$ LS dan $109^{\circ} 38' 18,414''$ BT yang merupakan simpul batas antara Desa Kebagoran, Desa Pengaringan, dan Desa Watulawang Kecamatan Pejagoan;
 2. dari TK 33.05.13.2010-13.2011-13.2013-000 dilanjutkan mengarah ke barat daya mengikuti alur batas pekarangan sampai pada TK 33.05.13.2010-14.2021-001 dengan koordinat $7^{\circ} 36' 25,330''$ LS dan $109^{\circ} 38' 17,753''$ BT yang terletak pada melewati jalan pribadi; dan
 3. TK 33.05.13.2010-14.2021-001 dilanjutkan mengarah ke barat daya mengikuti pematang sawah sampai percabangan sungai sampai pada TK 33.05.13.2010-14.2020-14.2021-000 dengan koordinat $7^{\circ} 36' 26,715''$ LS dan $109^{\circ} 38' 16,958''$ BT yang terletak pada simpul batas antara Desa Kebagoran Kecamatan Pejagoan dengan Desa Pandansari dan Desa Condongcampur Kecamatan Sruweng.

Bagian Kesebelas

Penetapan dan Penegasan Batas Desa Pengaringan

Pasal 24

Penetapan dan Penegasan Batas Desa Pengaringan Kecamatan Pejagoan sebagaimana dimaksud dalam Pasal 3 huruf k memiliki batas-batas sebagai berikut:

- a. Batas sebelah Utara : Desa Watulawang dan Desa Peniron Kecamatan Pejagoan
- b. Batas sebelah Timur : Desa Peniron Kecamatan Pejagoan

- c. Batas sebelah Selatan : Desa Kebagoran Kecamatan Pejagoan dan Desa Condongcampur Kecamatan Sruweng
- d. Batas sebelah Barat : Desa Condongcampur Kecamatan Sruweng
- Pasal 25

Penetapan dan Penegasan Batas Desa Pengaringan Kecamatan Pejagoan sebagaimana dimaksud dalam Pasal 24 sebagai berikut:

- a. Penetapan Batas Desa pada segmen Desa Pengaringan dengan Desa Watulawang Kecamatan Pejagoan adalah:
1. dimulai dari TK 33.05.13.2011-13.2012-13.2013-000 dengan koordinat $7^{\circ} 35' 29.994''$ LS dan $109^{\circ} 38' 1.255''$ BT yang merupakan simpul batas antara Desa Pengaringan, Desa Peniron, dan Desa Watulawang Kecamatan Pejagoan;
 2. dari TK 33.05.13.2011-13.2012-13.2013-000 dilanjutkan mengarah ke barat menyusuri punggung bukit sampai pada TK 33.05.13.2011-13.2013-001 dengan koordinat $7^{\circ} 35' 30.212''$ LS dan $109^{\circ} 38' 0.675''$ BT yang terletak pada ujung Jalan Desa watulawang;
 3. TK 33.05.13.2011-13.2013-001 dilanjutkan mengarah ke barat menyusuri lereng sampai pada TK 33.05.13.2011-13.2013-14.2021-000 dengan koordinat $7^{\circ} 35' 27.180''$ LS dan $109^{\circ} 37' 46.037''$ BT yang terletak pada simpul batas antara Desa Pengaringan dan Watulawang Kecamatan Pejagoan dengan Desa Condongcampur Kecamatan Sruweng.
- b. Penetapan Batas Desa pada segmen Desa Pengaringan dengan Desa Peniron Kecamatan Pejagoan adalah:
1. dimulai dari TK 33.05.13.2011-13.2012-13.2013-000 dengan koordinat $7^{\circ} 35' 29,994''$ LS dan $109^{\circ} 38' 1,255''$ BT yang merupakan simpul batas antara Desa Pengaringan, Desa Peniron, dan Desa Watulawang Kecamatan Pejagoan;
 2. dari TK 33.05.13.2011-13.2012-13.2013-000 dilanjutkan mengarah ke tenggara melewati semak sampai pada TK 33.05.13.2011-13.2012-001 dengan koordinat $7^{\circ} 35' 34,529''$ LS dan $109^{\circ} 38' 19,616''$ BT yang terletak pada tepi sebelah barat Jalan Desa Peniron-Desa Pengaringan;
 3. TK 33.05.13.2011-13.2012-001 dilanjutkan mengarah ke timur laut melewati Jalan Desa Peniron-Desa Pengaringan sampai pada TK 33.05.13.2011-13.2012-002 dengan koordinat $7^{\circ} 35' 34,146''$ LS dan $109^{\circ} 38' 20,808''$ BT yang terletak pada tepi sebelah timur Jalan Desa Peniron-Desa Pengaringan;

4. TK 33.05.13.2011-13.2012-002 dilanjutkan mengarah ke tenggara melewati kebun campuran sampai pada TK 33.05.13.2011-13.2012-003 dengan koordinat $7^{\circ} 35' 37,807''$ LS dan $109^{\circ} 38' 32,257''$ BT yang terletak pada tepi sebelah barat Jalan Desa Peniron-Desa Pengaringan;
5. TK 33.05.13.2011-13.2012-003 dilanjutkan mengarah ke tenggara melewati Jalan Desa Peniron-Desa Pengaringan sampai pada TK 33.05.13.2011-13.2012-004 dengan koordinat $7^{\circ} 35' 38,020''$ LS dan $109^{\circ} 38' 32,823''$ BT yang terletak pada tepi sebelah timur Jalan Desa Peniron-Desa Pengaringan;
6. TK 33.05.13.2011-13.2012-004 dilanjutkan mengarah ke tenggara melewati kebun campuran dan pekarangan sampai pada TK 33.05.13.2011-13.2012-005 dengan koordinat $7^{\circ} 35' 41,010''$ LS dan $109^{\circ} 38' 39,534''$ BT yang terletak pada kebun campuran;
7. TK 33.05.13.2011-13.2012-005 dilanjutkan mengarah ke selatan melewati kebun campuran sampai pada TK 33.05.13.2011-13.2012-006 dengan koordinat $7^{\circ} 35' 44,625''$ LS dan $109^{\circ} 38' 39,596''$ BT yang terletak pada kebun campuran;
8. TK 33.05.13.2011-13.2012-006 dilanjutkan mengarah ke barat daya melewati kebun campuran sampai pada TK 33.05.13.2011-13.2012-007 dengan koordinat $7^{\circ} 35' 45,528''$ LS dan $109^{\circ} 38' 38,598''$ BT yang terletak pada tepi sebelah utara Jalan Desa Peniron-Desa Pengaringan;
9. TK 33.05.13.2011-13.2012-007 dilanjutkan mengarah ke barat daya melewati Jalan Desa Peniron-Desa Pengaringan sampai pada TK 33.05.13.2011-13.2012-008 dengan koordinat $7^{\circ} 35' 45,771''$ LS dan $109^{\circ} 38' 38,381''$ BT yang terletak pada tepi sebelah selatan Jalan Desa Peniron-Desa Pengaringan;
10. TK 33.05.13.2011-13.2012-008 dilanjutkan mengarah ke selatan menyusuri as saluran irigasi sampai pada TK 33.05.13.2011-13.2012-009 dengan koordinat $7^{\circ} 35' 47,346''$ LS dan $109^{\circ} 38' 38,712''$ BT yang terletak pada tepi sebelah utara Jalan Desa Peniron-Desa Pengaringan;
11. TK 33.05.13.2011-13.2012-009 dilanjutkan mengarah ke selatan melewati Jalan Desa Peniron-Desa Pengaringan sampai pada TK 33.05.13.2011-13.2012-010 dengan koordinat $7^{\circ} 35' 47,631''$ LS dan $109^{\circ} 38' 38,706''$ BT yang terletak pada tepi sebelah selatan Jalan Desa Peniron-Desa Pengaringan;
12. TK 33.05.13.2011-13.2012-010 dilanjutkan mengarah ke barat daya menyusuri as saluran air sampai pada TK 33.05.13.2011-13.2012-011 dengan koordinat $7^{\circ} 35' 48,090''$ LS dan $109^{\circ} 38' 38,556''$ BT yang terletak pada pekarangan;

13. TK 33.05.13.2011-13.2012-011 dilanjutkan mengarah ke barat daya melewati pekarangan sampai pada TK 33.05.13.2011-13.2012-012 dengan koordinat $7^{\circ} 35' 48,834''$ LS dan $109^{\circ} 38' 38,334''$ BT yang terletak pada kebun bambu;
 14. TK 33.05.13.2011-13.2012-012 dilanjutkan mengarah ke tenggara melewati semak sampai pada TK 33.05.13.2011-13.2012-013 dengan koordinat $7^{\circ} 35' 54,523''$ LS dan $109^{\circ} 38' 43,304''$ BT yang terletak pada kebun campuran;
 15. TK 33.05.13.2011-13.2012-013 dilanjutkan mengarah ke selatan melewati kebun campuran sampai pada TK 33.05.13.2011-13.2012-014 dengan koordinat $7^{\circ} 36' 1,662''$ LS dan $109^{\circ} 38' 42,102''$ BT yang terletak pada tepi sebelah utara Jalan Desa Peniron-Desa Pengaringan;
 16. TK 33.05.13.2011-13.2012-014 dilanjutkan mengarah ke selatan melewati Jalan Desa Peniron-Desa Pengaringan sampai pada TK 33.05.13.2011-13.2012-015 dengan koordinat $7^{\circ} 36' 2,442''$ LS dan $109^{\circ} 38' 42,252''$ BT yang terletak pada tepi sebelah selatan Jalan Desa Peniron-Desa Pengaringan;
 17. TK 33.05.13.2011-13.2012-015 dilanjutkan mengarah ke selatan menyusuri as saluran air sampai pada TK 33.05.13.2011-13.2012-016 dengan koordinat $7^{\circ} 36' 7,902''$ LS dan $109^{\circ} 38' 41,904''$ BT yang terletak pada tepi sebelah utara jalan setapak;
 18. TK 33.05.13.2011-13.2012-016 dilanjutkan mengarah ke selatan melewati jalan setapak sampai pada TK 33.05.13.2011-13.2012-017 dengan koordinat $7^{\circ} 36' 8,076''$ LS dan $109^{\circ} 38' 41,934''$ BT yang terletak pada tepi sebelah selatan jalan setapak; dan
 19. TK 33.05.13.2011-13.2012-017 dilanjutkan mengarah ke selatan menyusuri as saluran air sampai pada TK 33.05.13.2010-13.2011-13.2012-000 dengan koordinat $7^{\circ} 36' 12,900''$ LS dan $109^{\circ} 38' 41,832''$ BT yang terletak pada simpul batas antara Desa Kebagoran, Desa Pengaringan, dan Desa Peniron Kecamatan Pejagoan.
- c. Penetapan Batas Desa pada segmen Desa Pengaringan dengan Desa Kebagoran Kecamatan Pejagoan adalah:
1. dimulai dari TK 33.05.13.2010-13.2011-14.2021-000 dengan koordinat $7^{\circ} 36' 23,755''$ LS dan $109^{\circ} 38' 18,414''$ BT yang merupakan simpul batas antara Desa Kebagoran dan Desa Pengaringan Kecamatan Pejagoan dengan Desa Condongcampur Kecamatan Sruweng;

2. dari TK 33.05.13.2010-13.2011-14.2021-000 dilanjutkan mengarah ke tenggara mengikuti tepi sebelah selatan Jalan Desa Pengaringan sampai pada TK 33.05.13.2010-13.2011-001 dengan koordinat $7^{\circ} 36' 28,296''$ LS dan $109^{\circ} 38' 22,356''$ BT yang terletak pada tepi sebelah selatan Jalan Desa Kebagoran-Desa Pengaringan;
3. TK 33.05.13.2010-13.2011-001 dilanjutkan mengarah ke selatan melewati Jalan Desa Kebagoran-Desa Pengaringan sampai pada TK 33.05.13.2010-13.2011-002 dengan koordinat $7^{\circ} 36' 28,434''$ LS dan $109^{\circ} 38' 22,392''$ BT yang terletak pada tepi sebelah utara Jalan Desa Kebagoran-Desa Pengaringan;
4. TK 33.05.13.2010-13.2011-002 dilanjutkan mengarah ke selatan mengikuti tepi sebelah utara Jalan Desa Kebagoran sampai pada TK 33.05.13.2010-13.2011-003 dengan koordinat $7^{\circ} 36' 29,172''$ LS dan $109^{\circ} 38' 22,326''$ BT yang terletak pada tepi sebelah utara Jalan Desa Kebagoran;
5. TK 33.05.13.2010-13.2011-003 dilanjutkan mengarah ke tenggara mengikuti tepi sebelah utara Jalan Desa Kebagoran sampai pada TK 33.05.13.2010-13.2011-004 dengan koordinat $7^{\circ} 36' 30,768''$ LS dan $109^{\circ} 38' 24,642''$ BT yang terletak pada tepi jalan lingkungan;
6. TK 33.05.13.2010-13.2011-004 dilanjutkan mengarah ke timur laut melewati tegalan sampai pada TK 33.05.13.2010-13.2011-005 dengan koordinat $7^{\circ} 36' 29,382''$ LS dan $109^{\circ} 38' 26,514''$ BT yang terletak pada tegalan;
7. TK 33.05.13.2010-13.2011-005 dilanjutkan mengarah ke timur melewati semak sampai pada TK 33.05.13.2010-13.2011-006 dengan koordinat $7^{\circ} 36' 29,364''$ LS dan $109^{\circ} 38' 28,938''$ BT yang terletak pada semak;
8. TK 33.05.13.2010-13.2011-006 dilanjutkan mengarah ke tenggara melewati semak sampai pada TK 33.05.13.2010-13.2011-007 dengan koordinat $7^{\circ} 36' 29,562''$ LS dan $109^{\circ} 38' 29,364''$ BT yang terletak pada semak;
9. TK 33.05.13.2010-13.2011-007 dilanjutkan mengarah ke utara melewati semak sampai pada TK 33.05.13.2010-13.2011-008 dengan koordinat $7^{\circ} 36' 28,254''$ LS dan $109^{\circ} 38' 29,316''$ BT yang terletak pada semak;
10. TK 33.05.13.2010-13.2011-008 dilanjutkan mengarah ke barat melewati tegalan sampai pada TK 33.05.13.2010-13.2011-009 dengan koordinat $7^{\circ} 36' 28,098''$ LS dan $109^{\circ} 38' 27,198''$ BT yang terletak pada kebun campuran;
11. TK 33.05.13.2010-13.2011-009 dilanjutkan mengarah ke barat laut melewati kebun campuran sampai pada TK 33.05.13.2010-13.2011-010 dengan koordinat $7^{\circ} 36' 25,657''$ LS dan $109^{\circ} 38' 22,445''$ BT yang terletak pada pekarangan;

12. TK 33.05.13.2010-13.2011-010 dilanjutkan mengarah ke barat daya melewati pekarangan sampai pada TK 33.05.13.2010-13.2011-011 dengan koordinat $7^{\circ} 36' 25,864''$ LS dan $109^{\circ} 38' 21,785''$ BT yang terletak pada tepi sebelah utara Jalan Desa Pengaringan;
13. TK 33.05.13.2010-13.2011-011 dilanjutkan mengarah ke barat laut mengikuti tepi sebelah utara Jalan Desa Pengaringan sampai pada TK 33.05.13.2010-13.2011-012 dengan koordinat $7^{\circ} 36' 24,012''$ LS dan $109^{\circ} 38' 20,256''$ BT yang terletak pada tepi sebelah utara Jalan Desa Pengaringan;
14. TK 33.05.13.2010-13.2011-012 dilanjutkan mengarah ke utara melewati pekarangan sampai pada TK 33.05.13.2010-13.2011-013 dengan koordinat $7^{\circ} 36' 17,448''$ LS dan $109^{\circ} 38' 21,582''$ BT yang terletak pada kebun campuran;
15. TK 33.05.13.2010-13.2011-013 dilanjutkan mengarah ke barat laut melewati kebun campuran sampai pada TK 33.05.13.2010-13.2011-014 dengan koordinat $7^{\circ} 36' 16,668''$ LS dan $109^{\circ} 38' 20,532''$ BT yang terletak pada kebun campuran;
16. TK 33.05.13.2010-13.2011-014 dilanjutkan mengarah ke utara melewati kebun campuran sampai pada TK 33.05.13.2010-13.2011-015 dengan koordinat $7^{\circ} 36' 7,164''$ LS dan $109^{\circ} 38' 18,354''$ BT yang terletak pada kebun campuran;
17. TK 33.05.13.2010-13.2011-015 dilanjutkan mengarah ke barat laut melewati kebun campuran sampai pada TK 33.05.13.2010-13.2011-016 dengan koordinat $7^{\circ} 36' 6,018''$ LS dan $109^{\circ} 38' 16,974''$ BT yang terletak pada kebun campuran;
18. TK 33.05.13.2010-13.2011-016 dilanjutkan mengarah ke utara melewati kebun campuran sampai pada TK 33.05.13.2010-13.2011-017 dengan koordinat $7^{\circ} 36' 3,504''$ LS dan $109^{\circ} 38' 16,527''$ BT yang terletak pada kebun campuran; dan
19. TK 33.05.13.2010-13.2011-017 dilanjutkan mengarah ke timur menyusuri saluran air sampai pada TK 33.05.13.2010-13.2011-13.2012-000 dengan koordinat $7^{\circ} 36' 12,900''$ LS dan $109^{\circ} 38' 41,832''$ BT yang terletak pada simpul batas antara Desa Kebagoran, Desa Pengaringan, dan Desa Peniron Kecamatan Pejagoan.

- d. Penetapan Batas Desa pada segmen Desa Pengaringan Kecamatan Pejagoan dengan Desa Condongcampur Kecamatan Sruweng adalah:
1. dimulai dari TK 33.05.13.2011-13.2013-14.2021-000 dengan koordinat $7^{\circ} 35' 27,180''$ LS dan $109^{\circ} 37' 46,037''$ BT yang merupakan simpul batas antara Desa Pengaringan dan Watulawang Kecamatan Pejagoan dengan Desa Condongcampur Kecamatan Sruweng;
 2. dari TK 33.05.13.2011-13.2013-14.2021-000 dilanjutkan mengarah ke selatan mengikuti turunan lereng sampai pada TK 33.05.13.2011-14.2021-001 dengan koordinat $7^{\circ} 35' 38,981''$ LS dan $109^{\circ} 37' 47,476''$ BT yang terletak pada jalan desa;
 3. TK 33.05.13.2011-14.2021-001 dilanjutkan mengarah ke selatan melewati jalan desa sampai pada TK 33.05.13.2011-14.2021-002 dengan koordinat $7^{\circ} 35' 39,165''$ LS dan $109^{\circ} 37' 47,571''$ BT yang terletak pada sungai;
 4. TK 33.05.13.2011-14.2021-002 dilanjutkan mengarah ke selatan mengikuti sungai sampai pada TK 33.05.13.2011-14.2021-003 dengan koordinat $7^{\circ} 35' 44,818''$ LS dan $109^{\circ} 37' 49,807''$ BT yang terletak pada pekarangan;
 5. TK 33.05.13.2011-14.2021-003 dilanjutkan mengarah ke tenggara mengikuti alur batas pekarangan sampai pada TK 33.05.13.2011-14.2021-004 dengan koordinat $7^{\circ} 35' 46,278''$ LS dan $109^{\circ} 37' 50,911''$ BT yang terletak pada sungai;
 6. TK 33.05.13.2011-14.2021-004 dilanjutkan mengarah ke timur mengikuti sungai sampai pada TK 33.05.13.2011-14.2021-005 dengan koordinat $7^{\circ} 35' 46,333''$ LS dan $109^{\circ} 37' 51,210''$ BT yang terletak pada pekarangan;
 7. TK 33.05.13.2011-14.2021-005 dilanjutkan mengarah ke tenggara mengikuti batas pekarangan sampai pada TK 33.05.13.2011-14.2021-006 dengan koordinat $7^{\circ} 35' 46,467''$ LS dan $109^{\circ} 37' 51,397''$ BT yang terletak pada parit;
 8. TK 33.05.13.2011-14.2021-006 dilanjutkan mengarah ke tenggara mengikuti parit/aliran air sampai pada TK 33.05.13.2011-14.2021-007 dengan koordinat $7^{\circ} 35' 50,705''$ LS dan $109^{\circ} 37' 57,555''$ BT yang terletak pada pekarangan/pinggiran bukit;
 9. TK 33.05.13.2011-14.2021-007 dilanjutkan mengarah ke tenggara mengikuti pinggiran bukit sampai pada TK 33.05.13.2011-14.2021-008 dengan koordinat $7^{\circ} 35' 53,112''$ LS dan $109^{\circ} 37' 59,224''$ BT yang terletak pada parit;
 10. TK 33.05.13.2011-14.2021-008 dilanjutkan mengarah ke selatan mengikuti parit/tekukan sungai sampai pada TK 33.05.13.2011-14.2021-009 dengan koordinat $7^{\circ} 35' 59,354''$ LS dan $109^{\circ} 37' 59,117''$ BT yang terletak pada sungai;

11. TK 33.05.13.2011-14.2021-009 dilanjutkan mengarah ke barat daya mengikuti sungai sampai pada TK 33.05.13.2011-14.2021-010 dengan koordinat $7^{\circ} 36' 1,281''$ LS dan $109^{\circ} 37' 57,917''$ BT yang terletak pada pekarangan;
12. TK 33.05.13.2011-14.2021-010 dilanjutkan mengarah ke selatan mengikuti alur batas pekarangan sampai pada TK 33.05.13.2011-14.2021-011 dengan koordinat $7^{\circ} 36' 6,877''$ LS dan $109^{\circ} 37' 59,052''$ BT yang terletak pada Jalan Desa;
13. TK 33.05.13.2011-14.2021-011 dilanjutkan mengarah ke selatan melewati Jalan Desa sampai pada TK 33.05.13.2011-14.2021-012 dengan koordinat $7^{\circ} 36' 6,955''$ LS dan $109^{\circ} 37' 59,096''$ BT yang terletak pada pekarangan;
14. TK 33.05.13.2011-14.2021-012 dilanjutkan mengarah ke timur mengikuti tepi jalan sampai pada TK 33.05.13.2011-14.2021-013 dengan koordinat $7^{\circ} 36' 6,954''$ LS dan $109^{\circ} 38' 1,244''$ BT yang terletak pada melewati jalan desa (memotong);
15. TK 33.05.13.2011-14.2021-013 dilanjutkan mengarah ke timur melewati Jalan Desa sampai pada TK 33.05.13.2011-14.2021-014 dengan koordinat $7^{\circ} 36' 6,668''$ LS dan $109^{\circ} 38' 1,854''$ BT yang terletak pada sungai;
16. TK 33.05.13.2011-14.2021-014 dilanjutkan mengarah ke timur laut mengikuti pekarangan sampai pada TK 33.05.13.2011-14.2021-015 dengan koordinat $7^{\circ} 36' 6,753''$ LS dan $109^{\circ} 38' 3,968''$ BT yang terletak pada pekarangan;
17. TK 33.05.13.2011-14.2021-015 dilanjutkan mengarah ke timur mengikuti tepi rumah Faslun sampai pada TK 33.05.13.2011-14.2021-016 dengan koordinat $7^{\circ} 36' 6,908''$ LS dan $109^{\circ} 38' 4,811''$ BT yang terletak pada pekarangan;
18. TK 33.05.13.2011-14.2021-016 dilanjutkan mengarah ke timur mengikuti batas pekarangan sampai pada TK 33.05.13.2011-14.2021-017 dengan koordinat $7^{\circ} 36' 7,069''$ LS dan $109^{\circ} 38' 5,937''$ BT yang terletak pada melewati jalan desa (memotong);
19. TK 33.05.13.2011-14.2021-017 dilanjutkan mengarah ke timur melewati jalan desa sampai pada TK 33.05.13.2011-14.2021-018 dengan koordinat $7^{\circ} 36' 7,194''$ LS dan $109^{\circ} 38' 6,413''$ BT yang terletak pada parit;
20. TK 33.05.13.2011-14.2021-018 dilanjutkan mengarah ke tenggara mengikuti alur batas pekarangan sampai pada TK 33.05.13.2011-14.2021-019 dengan koordinat $7^{\circ} 36' 9,368''$ LS dan $109^{\circ} 38' 9,248''$ BT yang terletak pada melewati parit;

21. TK 33.05.13.2011-14.2021-019 dilanjutkan mengarah ke timur mengikuti alur batas pekarangan sampai pada TK 33.05.13.2011-14.2021-020 dengan koordinat $7^{\circ} 36' 9,715''$ LS dan $109^{\circ} 38' 10,423''$ BT yang terletak pada pekarangan;
22. TK 33.05.13.2011-14.2021-020 dilanjutkan mengarah ke tenggara mengikuti batas ladang sampai pada TK 33.05.13.2011-14.2021-021 dengan koordinat $7^{\circ} 36' 10,681''$ LS dan $109^{\circ} 38' 12,271''$ BT yang terletak pada melewati sungai;
23. TK 33.05.13.2011-14.2021-021 dilanjutkan mengarah ke tenggara mengikuti batas ladang sampai pada TK 33.05.13.2011-14.2021-022 dengan koordinat $7^{\circ} 36' 13,680''$ LS dan $109^{\circ} 38' 13,995''$ BT yang terletak pada Jalan Desa;
24. TK 33.05.13.2011-14.2021-022 dilanjutkan mengarah ke tenggara mengikuti alur batas pekarangan sampai pada TK 33.05.13.2011-14.2021-023 dengan koordinat $7^{\circ} 36' 14,100''$ LS dan $109^{\circ} 38' 13,817''$ BT yang terletak pada pekarangan;
25. TK 33.05.13.2011-14.2021-023 dilanjutkan mengarah ke selatan melewati jaan desa sampai pada TK 33.05.13.2011-14.2021-024 dengan koordinat $7^{\circ} 36' 19,432''$ LS dan $109^{\circ} 38' 18,224''$ BT yang terletak pada melewati jalan;
26. TK 33.05.13.2011-14.2021-024 dilanjutkan mengarah ke selatan mengikuti tepi Jalan Desa sampai pada TK 33.05.13.2011-14.2021-025 dengan koordinat $7^{\circ} 36' 19,591''$ LS dan $109^{\circ} 38' 18,258''$ BT yang terletak pada mengikuti tepi jalan;
27. TK 33.05.13.2011-14.2021-025 dilanjutkan mengarah ke selatan mengikuti tepi Jalan Desa sampai pada TK 33.05.13.2011-14.2021-026 dengan koordinat $7^{\circ} 36' 20,750''$ LS dan $109^{\circ} 38' 18,623''$ BT yang terletak pada bertemu pertigaan jalan desa;
28. TK 33.05.13.2011-14.2021-026 dilanjutkan mengarah ke barat daya melewati Jalan Desa sampai pada TK 33.05.13.2011-14.2021-027 dengan koordinat $7^{\circ} 36' 23,098''$ LS dan $109^{\circ} 38' 18,877''$ BT yang terletak pada tanah bengkok; dan
29. TK 33.05.13.2011-14.2021-027 dilanjutkan mengarah ke barat daya melewati tanah bengkok sampai pada TK 33.05.13.2010-13.2011-14.2021-000 dengan koordinat $7^{\circ} 36' 23,755''$ LS dan $109^{\circ} 38' 18,414''$ BT yang terletak pada simpul batas antara Desa Kebagoran, Desa Pengaringan Kecamatan Pejagoan dengan Desa Condongcampur Kecamatan Sruweng.

Bagian Kedua Belas
Penetapan dan Penegasan Batas Desa Peniron

Pasal 26

Penetapan dan Penegasan Batas Desa Peniron Kecamatan Pejagoan sebagaimana dimaksud dalam Pasal 3 huruf l memiliki batas-batas sebagai berikut:

- a. Batas sebelah Utara : Desa Logandu dan Desa Kebakalan Kecamatan Karanggayam
- b. Batas sebelah Timur : Desa Karangrejo Kecamatan Karanggayam, Desa Kedungwaru, Desa Seling, dan Desa Widoro Kecamatan Karangsambung
- c. Batas sebelah Selatan : Desa Kebagoran Kecamatan Pejagoan
- d. Batas sebelah Barat : Desa Kebagoran, Desa Pengaringan, dan Desa Watulawang Kecamatan Pejagoan

Pasal 27

Penetapan dan Penegasan Batas Desa Peniron Kecamatan Pejagoan sebagaimana dimaksud dalam Pasal 26 sebagai berikut:

- a. Penetapan Batas Desa pada segmen Desa Peniron Kecamatan Pejagoan dengan Desa Logandu Kecamatan Karanggayam adalah:
 1. dimulai dari TK 33.05.13.2012-13.2013-21.2008-000 dengan koordinat 7° 34' 20,840" LS dan 109° 38' 26,831" BT yang merupakan simpul batas antara Desa Peniron dan Desa Watulawang Kecamatan Pejagoan dengan Desa Logandu Kecamatan Karanggayam;
 2. dari TK 33.05.13.2012-13.2013-21.2008-000 dilanjutkan mengarah ke timur menyusuri punggung bukit sampai pada TK 33.05.13.2012-21.2009-001 dengan koordinat 7° 34' 20,650" LS dan 109° 38' 27,750" BT yang terletak pada Perhutani;
 3. TK 33.05.13.2012-21.2009-001 dilanjutkan mengarah ke timur laut menyusuri punggung bukit sampai pada TK 33.05.13.2012-21.2009-002 dengan koordinat 7° 34' 19,188" LS dan 109° 38' 29,213" BT yang terletak pada Perhutani;
 4. TK 33.05.13.2012-21.2009-002 dilanjutkan mengarah ke timur menyusuri punggung bukit sampai pada TK 33.05.13.2012-21.2009-003 dengan koordinat 7° 34' 18,738" LS dan 109° 38' 32,194" BT yang terletak pada Perhutani;
 5. TK 33.05.13.2012-21.2009-003 dilanjutkan mengarah ke tenggara menyusuri punggung bukit sampai pada TK 33.05.13.2012-21.2009-004 dengan koordinat 7° 34' 19,244" LS dan 109° 38' 32,981" BT yang terletak pada Perhutani;

6. TK 33.05.13.2012-21.2009-004 dilanjutkan mengarah ke timur laut menyusuri punggung bukit sampai pada TK 33.05.13.2012-21.2009-005 dengan koordinat $7^{\circ} 34' 18,682''$ LS dan $109^{\circ} 38' 35,118''$ BT yang terletak pada Perhutani;
7. TK 33.05.13.2012-21.2009-005 dilanjutkan mengarah ke barat laut menyusuri punggung bukit sampai pada TK 33.05.13.2012-21.2009-006 dengan koordinat $7^{\circ} 34' 17,444''$ LS dan $109^{\circ} 38' 34,331''$ BT yang terletak pada Perhutani;
8. TK 33.05.13.2012-21.2009-006 dilanjutkan mengarah ke timur laut menyusuri punggung bukit sampai pada TK 33.05.13.2012-21.2009-007 dengan koordinat $7^{\circ} 34' 15,869''$ LS dan $109^{\circ} 38' 36,356''$ BT yang terletak pada Perhutani;
9. TK 33.05.13.2012-21.2009-007 dilanjutkan mengarah ke tenggara menyusuri punggung bukit sampai pada TK 33.05.13.2012-21.2009-008 dengan koordinat $7^{\circ} 34' 17,894''$ LS dan $109^{\circ} 38' 38,662''$ BT yang terletak pada Perhutani;
10. TK 33.05.13.2012-21.2009-008 dilanjutkan mengarah ke timur laut menyusuri punggung bukit sampai pada TK 33.05.13.2012-21.2009-009 dengan koordinat $7^{\circ} 34' 17,332''$ LS dan $109^{\circ} 38' 40,630''$ BT yang terletak pada Perhutani;
11. TK 33.05.13.2012-21.2009-009 dilanjutkan mengarah ke tenggara menyusuri punggung bukit sampai pada TK 33.05.13.2012-21.2009-010 dengan koordinat $7^{\circ} 34' 17,725''$ LS dan $109^{\circ} 38' 41,980''$ BT yang terletak pada Perhutani;
12. TK 33.05.13.2012-21.2009-010 dilanjutkan mengarah ke timur laut menyusuri punggung bukit sampai pada TK 33.05.13.2012-21.2009-011 dengan koordinat $7^{\circ} 34' 17,107''$ LS dan $109^{\circ} 38' 42,767''$ BT yang terletak pada Perhutani;
13. TK 33.05.13.2012-21.2009-011 dilanjutkan mengarah ke timur menyusuri punggung bukit sampai pada TK 33.05.13.2012-21.2009-012 dengan koordinat $7^{\circ} 34' 16,544''$ LS dan $109^{\circ} 38' 47,717''$ BT yang terletak pada Perhutani;
14. TK 33.05.13.2012-21.2009-012 dilanjutkan mengarah ke tenggara menyusuri punggung bukit sampai pada TK 33.05.13.2012-21.2009-013 dengan koordinat $7^{\circ} 34' 18,288''$ LS dan $109^{\circ} 38' 50,529''$ BT yang terletak pada Perhutani;

15. TK 33.05.13.2012-21.2009-013 dilanjutkan mengarah ke timur laut menyusuri punggung bukit sampai pada TK 33.05.13.2012-21.2009-014 dengan koordinat $7^{\circ} 34' 16,882''$ LS dan $109^{\circ} 38' 53,229''$ BT yang terletak pada Perhutani;
 16. TK 33.05.13.2012-21.2009-014 dilanjutkan mengarah ke utara menyusuri punggung bukit sampai pada TK 33.05.13.2012-21.2009-015 dengan koordinat $7^{\circ} 34' 15,869''$ LS dan $109^{\circ} 38' 53,229''$ BT yang terletak pada Perhutani;
 17. TK 33.05.13.2012-21.2009-015 dilanjutkan mengarah ke timur laut menyusuri punggung bukit sampai pada TK 33.05.13.2012-21.2009-016 dengan koordinat $7^{\circ} 34' 15,307''$ LS dan $109^{\circ} 38' 54,298''$ BT yang terletak pada Perhutani;
 18. TK 33.05.13.2012-21.2009-016 dilanjutkan mengarah ke barat laut menyusuri punggung bukit sampai pada TK 33.05.13.2012-21.2009-017 dengan koordinat $7^{\circ} 34' 14,857''$ LS dan $109^{\circ} 38' 54,016''$ BT yang terletak pada Perhutani;
 19. TK 33.05.13.2012-21.2009-017 dilanjutkan mengarah ke timur laut menyusuri punggung bukit sampai pada TK 33.05.13.2012-21.2009-018 dengan koordinat $7^{\circ} 34' 14,463''$ LS dan $109^{\circ} 38' 54,579''$ BT yang terletak pada Perhutani; dan
 20. TK 33.05.13.2012-21.2009-018 dilanjutkan mengarah ke tenggara menyusuri punggung bukit sampai pada TK 33.05.13.2012-21.2008-21.2010-000 dengan koordinat $7^{\circ} 34' 14,749''$ LS dan $109^{\circ} 38' 55,507''$ BT yang terletak pada simpul batas antara Desa Peniron Kecamatan Pejagoan dengan Desa Logandu dan Desa Kebakalan Kecamatan Karanggayam.
- b. Penetapan Batas Desa pada segmen Desa Peniron Kecamatan Pejagoan dengan Desa Kebakalan Kecamatan Karanggayam adalah:
1. dimulai dari TK 33.05.13.2012-21.2008-21.2010-000 dengan koordinat $7^{\circ} 34' 14,749''$ LS dan $109^{\circ} 38' 55,507''$ BT yang merupakan simpul batas antara Desa Peniron Kecamatan Pejagoan dengan Desa Logandu dan Desa Kebakalan Kecamatan Karanggayam;
 2. dari TK 33.05.13.2012-21.2008-21.2010-000 dilanjutkan mengarah ke tenggara menyusuri punggung bukit sampai pada TK 33.05.13.2012-21.2010-001 dengan koordinat $7^{\circ} 34' 17,017''$ LS dan $109^{\circ} 38' 59,019''$ BT yang terletak pada Hutan Pinus Perhutani punggung bukit;
 3. TK 33.05.13.2012-21.2010-001 dilanjutkan mengarah ke timur laut menyusuri punggung bukit sampai pada TK 33.05.13.2012-21.2010-002 dengan koordinat $7^{\circ} 34' 13,905''$ LS dan $109^{\circ} 39' 2,409''$ BT yang terletak pada Hutan Pinus Perhutani punggung bukit;

4. TK 33.05.13.2012-21.2010-002 dilanjutkan mengarah ke tenggara menyusuri punggung bukit sampai pada TK 33.05.13.2012-21.2010-003 dengan koordinat $7^{\circ} 34' 14,247''$ LS dan $109^{\circ} 39' 3,294''$ BT yang terletak pada Hutan Pinus Perhutani punggung bukit;
5. TK 33.05.13.2012-21.2010-003 dilanjutkan mengarah ke timur laut menyusuri punggung bukit sampai pada TK 33.05.13.2012-21.2010-004 dengan koordinat $7^{\circ} 34' 13,124''$ LS dan $109^{\circ} 39' 7,472''$ BT yang terletak pada Hutan Pinus Perhutani punggung bukit;
6. TK 33.05.13.2012-21.2010-004 dilanjutkan mengarah ke timur menyusuri punggung bukit sampai pada TK 33.05.13.2012-21.2010-005 dengan koordinat $7^{\circ} 34' 13,997''$ LS dan $109^{\circ} 39' 10,193''$ BT yang terletak pada Hutan Pinus Perhutani punggung bukit;
7. TK 33.05.13.2012-21.2010-005 dilanjutkan mengarah ke selatan menyusuri punggung bukit sampai pada TK 33.05.13.2012-21.2010-006 dengan koordinat $7^{\circ} 34' 15,221''$ LS dan $109^{\circ} 39' 10,297''$ BT yang terletak pada Hutan Pinus Perhutani punggung bukit;
8. TK 33.05.13.2012-21.2010-006 dilanjutkan mengarah ke tenggara menyusuri punggung bukit sampai pada TK 33.05.13.2012-21.2010-007 dengan koordinat $7^{\circ} 34' 15,981''$ LS dan $109^{\circ} 39' 12,044''$ BT yang terletak pada Hutan Pinus Perhutani punggung bukit;
9. TK 33.05.13.2012-21.2010-007 dilanjutkan mengarah ke barat daya menyusuri punggung bukit sampai pada TK 33.05.13.2012-21.2010-008 dengan koordinat $7^{\circ} 34' 17,989''$ LS dan $109^{\circ} 39' 11,009''$ BT yang terletak pada Hutan Pinus Perhutani punggung bukit;
10. TK 33.05.13.2012-21.2010-008 dilanjutkan mengarah ke timur menyusuri punggung bukit sampai pada TK 33.05.13.2012-21.2010-009 dengan koordinat $7^{\circ} 34' 18,845''$ LS dan $109^{\circ} 39' 14,451''$ BT yang terletak pada Hutan Pinus Perhutani punggung bukit;
11. TK 33.05.13.2012-21.2010-009 dilanjutkan mengarah ke timur laut menyusuri punggung bukit sampai pada TK 33.05.13.2012-21.2010-010 dengan koordinat $7^{\circ} 34' 17,556''$ LS dan $109^{\circ} 39' 16,752''$ BT yang terletak pada Hutan Pinus Perhutani punggung bukit;
12. TK 33.05.13.2012-21.2010-010 dilanjutkan mengarah ke tenggara menyusuri punggung bukit sampai pada TK 33.05.13.2012-21.2010-011 dengan koordinat $7^{\circ} 34' 18,119''$ LS dan $109^{\circ} 39' 17,478''$ BT yang terletak pada Hutan Pinus Perhutani punggung bukit;

13. TK 33.05.13.2012-21.2010-011 dilanjutkan mengarah ke timur laut menyusuri punggung bukit sampai pada TK 33.05.13.2012-21.2010-012 dengan koordinat $7^{\circ} 34' 17,840''$ LS dan $109^{\circ} 39' 18,140''$ BT yang terletak pada Hutan Pinus Perhutani punggung bukit;
14. TK 33.05.13.2012-21.2010-012 dilanjutkan mengarah ke barat laut menyusuri punggung bukit sampai pada TK 33.05.13.2012-21.2010-013 dengan koordinat $7^{\circ} 34' 16,791''$ LS dan $109^{\circ} 39' 16,872''$ BT yang terletak pada Hutan Pinus Perhutani punggung bukit;
15. TK 33.05.13.2012-21.2010-013 dilanjutkan mengarah ke timur menyusuri punggung bukit sampai pada TK 33.05.13.2012-21.2010-014 dengan koordinat $7^{\circ} 34' 16,745''$ LS dan $109^{\circ} 39' 17,303''$ BT yang terletak pada Hutan Pinus Perhutani punggung bukit;
16. TK 33.05.13.2012-21.2010-014 dilanjutkan mengarah ke Utara menyusuri punggung bukit sampai pada TK 33.05.13.2012-21.2010-015 dengan koordinat $7^{\circ} 34' 15,431''$ LS dan $109^{\circ} 39' 17,599''$ BT yang terletak pada Hutan Pinus Perhutani punggung bukit;
17. TK 33.05.13.2012-21.2010-015 dilanjutkan mengarah ke timur menyusuri punggung bukit sampai pada TK 33.05.13.2012-21.2010-016 dengan koordinat $7^{\circ} 34' 14,910''$ LS dan $109^{\circ} 39' 30,333''$ BT yang terletak pada Hutan Pinus Perhutani punggung bukit;
18. TK 33.05.13.2012-21.2010-016 dilanjutkan mengarah ke tenggara menyusuri punggung bukit sampai pada TK 33.05.13.2012-21.2010-017 dengan koordinat $7^{\circ} 34' 15,549''$ LS dan $109^{\circ} 39' 31,487''$ BT yang terletak pada Hutan Pinus Perhutani punggung bukit;
19. TK 33.05.13.2012-21.2010-017 dilanjutkan mengarah ke timur laut menyusuri punggung bukit sampai pada TK 33.05.13.2012-21.2010-018 dengan koordinat $7^{\circ} 34' 14,292''$ LS dan $109^{\circ} 39' 33,568''$ BT yang terletak pada Hutan Pinus Perhutani punggung bukit;
20. TK 33.05.13.2012-21.2010-018 dilanjutkan mengarah ke selatan menyusuri punggung bukit sampai pada TK 33.05.13.2012-21.2010-019 dengan koordinat $7^{\circ} 34' 17,069''$ LS dan $109^{\circ} 39' 34,147''$ BT yang terletak pada Hutan Pinus Perhutani punggung bukit;
21. TK 33.05.13.2012-21.2010-019 dilanjutkan mengarah ke timur menyusuri punggung bukit sampai pada TK 33.05.13.2012-21.2010-020 dengan koordinat $7^{\circ} 34' 16,701''$ LS dan $109^{\circ} 39' 37,498''$ BT yang terletak pada Hutan Pinus Perhutani punggung bukit;

22. TK 33.05.13.2012-21.2010-020 dilanjutkan mengarah ke tenggara menyusuri punggung bukit sampai pada TK 33.05.13.2012-21.2010-021 dengan koordinat $7^{\circ} 34' 20,535''$ LS dan $109^{\circ} 39' 39,154''$ BT yang terletak pada Hutan Pinus Perhutani punggung bukit;
23. TK 33.05.13.2012-21.2010-021 dilanjutkan mengarah ke timur laut menyusuri punggung bukit sampai pada TK 33.05.13.2012-21.2010-022 dengan koordinat $7^{\circ} 34' 19,026''$ LS dan $109^{\circ} 39' 42,222''$ BT yang terletak pada Hutan Pinus Perhutani punggung bukit;
24. TK 33.05.13.2012-21.2010-022 dilanjutkan mengarah ke tenggara menyusuri punggung bukit sampai pada TK 33.05.13.2012-21.2010-023 dengan koordinat $7^{\circ} 34' 19,579''$ LS dan $109^{\circ} 39' 44,191''$ BT yang terletak pada Hutan Pinus Perhutani punggung bukit;
25. TK 33.05.13.2012-21.2010-023 dilanjutkan mengarah ke timur laut menyusuri punggung bukit sampai pada TK 33.05.13.2012-21.2010-024 dengan koordinat $7^{\circ} 34' 18,802''$ LS dan $109^{\circ} 39' 45,075''$ BT yang terletak pada Hutan Pinus Perhutani punggung bukit;
26. TK 33.05.13.2012-21.2010-024 dilanjutkan mengarah ke Utara menyusuri punggung bukit sampai pada TK 33.05.13.2012-21.2010-025 dengan koordinat $7^{\circ} 34' 17,092''$ LS dan $109^{\circ} 39' 44,696''$ BT yang terletak pada Hutan Pinus Perhutani punggung bukit;
27. TK 33.05.13.2012-21.2010-025 dilanjutkan mengarah ke timur menyusuri punggung bukit sampai pada TK 33.05.13.2012-21.2010-026 dengan koordinat $7^{\circ} 34' 16,888''$ LS dan $109^{\circ} 39' 45,199''$ BT yang terletak pada Hutan Pinus Perhutani punggung bukit;
28. TK 33.05.13.2012-21.2010-026 dilanjutkan mengarah ke selatan menyusuri punggung bukit sampai pada TK 33.05.13.2012-21.2010-027 dengan koordinat $7^{\circ} 34' 18,781''$ LS dan $109^{\circ} 39' 46,121''$ BT yang terletak pada Hutan Pinus Perhutani punggung bukit; dan
29. TK 33.05.13.2012-21.2010-027 dilanjutkan mengarah ke timur laut menyusuri punggung bukit sampai pada TK 33.05.13.2012-21.2010-21.2011-000 dengan koordinat $7^{\circ} 34' 17,037''$ LS dan $109^{\circ} 39' 50,983''$ BT yang terletak pada simpul batas antara Desa Peniron Kecamatan Pejagoan dengan Desa Kebakalan dan Desa Karangrejo Kecamatan Karanggayam.

c. Penetapan Batas Desa pada segmen Desa Peniron Kecamatan Pejagoan dengan Desa Karangrejo Kecamatan Karanggayam adalah:

1. dimulai dari TK 33.05.13.2012-21.2011-26.2004-000 dengan koordinat $7^{\circ} 35' 16,656''$ LS dan $109^{\circ} 40' 2,826''$ BT yang merupakan simpul batas antara Desa Peniron Kecamatan Pejagoan, Desa Karangrejo Kecamatan Karanggayam, dan Desa Kedungwaru Kecamatan Karangsambung;

2. dari TK 33.05.13.2012-21.2011-26.2004-000 dilanjutkan mengarah ke timur laut mengikuti kali kecil sampai pada TK 33.05.13.2012-21.2011-001 dengan koordinat $7^{\circ} 35' 11,625''$ LS dan $109^{\circ} 40' 10,642''$ BT yang terletak pada as Jalan Merah Putih (Jalan Desa Peniron-Desa Kebakalan);
 3. TK 33.05.13.2012-21.2011-001 dilanjutkan mengarah ke barat laut menyusuri as saluran air sampai pada TK 33.05.13.2012-21.2011-002 dengan koordinat $7^{\circ} 34' 57,520''$ LS dan $109^{\circ} 40' 3,875''$ BT yang terletak pada as saluran air;
 4. TK 33.05.13.2012-21.2011-002 dilanjutkan mengarah ke timur laut melewati kebun sampai pada TK 33.05.13.2012-21.2011-003 dengan koordinat $7^{\circ} 34' 56,709''$ LS dan $109^{\circ} 40' 4,290''$ BT yang terletak pada kebun; dan
 5. TK 33.05.13.2012-21.2011-003 dilanjutkan mengarah ke barat laut melewati hutan sampai pada TK 33.05.13.2012-21.2010-21.2011-000 dengan koordinat $7^{\circ} 34' 17,037''$ LS dan $109^{\circ} 39' 50,983''$ BT yang terletak pada simpul batas antara Desa Peniron Kecamatan Pejagoan dengan Desa Kebakalan dan Desa Karagrejo Kecamatan Karanggayam.
- d. Penetapan Batas Desa pada segmen Desa Peniron Kecamatan Pejagoan dengan Desa Kedungwaru Kecamatan Karangsambung adalah:
1. dimulai dari TK 33.05.13.2012-26.2002-26.2004-000 dengan koordinat $7^{\circ} 35' 54,816''$ LS dan $109^{\circ} 39' 50,370''$ BT yang merupakan simpul batas antara Desa Peniron Kecamatan Pejagoan dengan Desa Seling dan Desa Kedungwaru Kecamatan Karangsambung;
 2. dari TK 33.05.13.2012-26.2002-26.2004-000 dilanjutkan mengarah ke barat laut menyusuri Sungai Luk Ulo sampai pada TK 33.05.13.2012-26.2004-001 dengan koordinat $7^{\circ} 35' 35,594''$ LS dan $109^{\circ} 39' 45,155''$ BT yang terletak pada tepi timur Sungai Luk Ulo;
 3. TK 33.05.13.2012-26.2004-001 dilanjutkan mengarah ke utara melewati kebun sampai pada TK 33.05.13.2012-26.2004-002 dengan koordinat $7^{\circ} 35' 22,037''$ LS dan $109^{\circ} 39' 47,352''$ BT yang terletak pada tepi timur Sungai Luk Ulo;
 4. TK 33.05.13.2012-26.2004-002 dilanjutkan mengarah ke timur laut melewati lahan terbuka endapan Sungai Luk Ulo sampai pada TK 33.05.13.2012-26.2004-003 dengan koordinat $7^{\circ} 35' 15,907''$ LS dan $109^{\circ} 39' 55,945''$ BT yang terletak pada Sungai Luk Ulo;

5. TK 33.05.13.2012-26.2004-003 dilanjutkan mengarah ke timur laut melewati Sungai Luk Ulo kurang lebih 34 meter lalu ke arah timur melewati sawah kurang lebih 143 meter sampai pada TK 33.05.13.2012-26.2004-004 dengan koordinat $7^{\circ} 35' 15,696''$ LS dan $109^{\circ} 40' 1,830''$ BT yang terletak pada Sungai Langkung; dan
 6. TK 33.05.13.2012-26.2004-004 dilanjutkan mengarah ke tenggara melewati kebun sampai pada TK 33.05.13.2012-21.2011-26.2004-000 dengan koordinat $7^{\circ} 35' 16,656''$ LS dan $109^{\circ} 40' 2,826''$ BT yang terletak pada simpul batas antara Desa Peniron Kecamatan Pejagoan, Desa Karangrejo Kecamatan Karanggayam, dan Desa Kedungwaru Kecamatan Karangsambung.
- e. Penetapan Batas Desa pada segmen Desa Peniron Kecamatan Pejagoan dengan Desa Seling Kecamatan Karangsambung adalah:
1. dimulai dari TK 33.05.13.2012-26.2001-26.2002-000 dengan koordinat $7^{\circ} 36' 16,812''$ LS dan $109^{\circ} 39' 20,862''$ BT yang merupakan simpul Batas antara Desa Peniron Kecamatan Pejagoan dengan Desa Widoro dan Desa Seling Kecamatan Karangsambung;
 2. dari TK 33.05.13.2012-26.2001-26.2002-000 dilanjutkan mengarah ke barat laut melewati sawah sampai pada TK 33.05.13.2012-26.2002-001 dengan koordinat $7^{\circ} 36' 5,982''$ LS dan $109^{\circ} 39' 14,490''$ BT yang terletak pada jalan desa;
 3. TK 33.05.13.2012-26.2002-001 dilanjutkan mengarah ke barat laut melewati sawah kurang lebih 140 meter, lalu melewati Sungai Luk Ulo sampai pada TK 33.05.13.2012-26.2002-002 dengan koordinat $7^{\circ} 35' 59,666''$ LS dan $109^{\circ} 39' 12,975''$ BT yang terletak pada lahan terbuka tepi Sungai Luk Ulo;
 4. TK 33.05.13.2012-26.2002-002 dilanjutkan mengarah ke timur laut melewati sawah sampai pada TK 33.05.13.2012-26.2002-003 dengan koordinat $7^{\circ} 35' 52,789''$ LS dan $109^{\circ} 39' 15,092''$ BT yang terletak pada sawah;
 5. TK 33.05.13.2012-26.2002-003 dilanjutkan mengarah ke timur melewati sawah lalu melewati Sungai Luk Ulo sampai pada TK 33.05.13.2012-26.2002-004 dengan koordinat $7^{\circ} 35' 55,760''$ LS dan $109^{\circ} 39' 39,569''$ BT yang terletak pada Sungai Luk Ulo; dan
 6. TK 33.05.13.2012-26.2002-004 dilanjutkan mengarah ke timur melewati lahan terbuka endapan sungai sampai pada TK 33.05.13.2012-26.2002-26.2004-000 dengan koordinat $7^{\circ} 35' 54,816''$ LS dan $109^{\circ} 39' 50,370''$ BT yang terletak pada simpul batas antara Desa Peniron Kecamatan Pejagoan dengan Desa Seling dan Desa Kedungwaru Kecamatan Karangsambung.

- f. Penetapan Batas Desa pada segmen Desa Peniron Kecamatan Pejagoan dengan Desa Widoro Kecamatan Karangsembung adalah:
1. dimulai dari TK 33.05.13.2012-26.2001-26.2002-000 dengan koordinat $7^{\circ} 36' 16,812''$ LS dan $109^{\circ} 39' 20,862''$ BT yang merupakan simpul Batas antara Desa Peniron Kecamatan Pejagoan dengan Desa Widoro dan Desa Seling Kecamatan Karangsembung;
 2. dari TK 33.05.13.2012-26.2001-26.2002-000 dilanjutkan mengarah ke barat daya melewati kebun sampai pada TK 33.05.13.2012-26.2001-001 dengan koordinat $7^{\circ} 36' 18,690''$ LS dan $109^{\circ} 39' 20,280''$ BT yang terletak pada kebun;
 3. TK 33.05.13.2012-26.2001-001 dilanjutkan mengarah ke barat daya melewati kebun sampai pada TK 33.05.13.2012-26.2001-002 dengan koordinat $7^{\circ} 36' 22,478''$ LS dan $109^{\circ} 39' 17,664''$ BT yang terletak pada tepi Sungai Luk Ulo; dan
 4. TK 33.05.13.2012-26.2001-002 dilanjutkan mengarah ke barat daya melewati Sungai Luk Ulo sampai pada TK 33.05.13.2010-13.2012-26.2001-000 dengan koordinat $7^{\circ} 36' 27,588''$ LS dan $109^{\circ} 39' 14,094''$ BT yang terletak pada simpul Batas antara Desa Kebagoran dan Desa Peniron Kecamatan Pejagoan dengan Desa Widoro Kecamatan Karangsembung.
- g. Penetapan Batas Desa pada segmen Desa Peniron dengan Desa Kebagoran Kecamatan Pejagoan adalah:
1. dimulai dari TK 33.05.13.2010-13.2011-13.2012-000 dengan koordinat $7^{\circ} 36' 12,900''$ LS dan $109^{\circ} 38' 41,832''$ BT yang merupakan simpul batas antara Desa Kebagoran, Desa Pengaringan, dan Desa Peniron Kecamatan Pejagoan; dan
 2. dari TK 33.05.13.2010-13.2011-13.2012-000 dilanjutkan mengarah ke tenggara menyusuri Sungai Curug Pengaringan sampai pada TK 33.05.13.2010-13.2012-26.2001-000 dengan koordinat $7^{\circ} 36' 27,588''$ LS dan $109^{\circ} 39' 14,094''$ BT yang terletak pada simpul Batas antara Desa Kebagoran dan Desa Peniron Kecamatan Pejagoan dengan Desa Widoro Kecamatan Karangsembung.
- h. Penetapan Batas Desa pada segmen Desa Peniron dengan Desa Pengaringan Kecamatan Pejagoan adalah:
1. dimulai dari TK 33.05.13.2011-13.2012-13.2013-000 dengan koordinat $7^{\circ} 35' 29,994''$ LS dan $109^{\circ} 38' 1,255''$ BT yang merupakan simpul batas antara Desa Pengaringan, Desa Peniron, dan Desa Watulawang Kecamatan Pejagoan;

2. dari TK 33.05.13.2011-13.2012-13.2013-000 dilanjutkan mengarah ke tenggara melewati semak sampai pada TK 33.05.13.2011-13.2012-001 dengan koordinat $7^{\circ} 35' 34,529''$ LS dan $109^{\circ} 38' 19,616''$ BT yang terletak pada tepi sebelah barat Jalan Desa Peniron-Desa Pengaringan;
3. TK 33.05.13.2011-13.2012-001 dilanjutkan mengarah ke timur laut melewati Jalan Desa Peniron-Desa Pengaringan sampai pada TK 33.05.13.2011-13.2012-002 dengan koordinat $7^{\circ} 35' 34,146''$ LS dan $109^{\circ} 38' 20,808''$ BT yang terletak pada tepi sebelah timur Jalan Desa Peniron-Desa Pengaringan;
4. TK 33.05.13.2011-13.2012-002 dilanjutkan mengarah ke tenggara melewati kebun campuran sampai pada TK 33.05.13.2011-13.2012-003 dengan koordinat $7^{\circ} 35' 37,807''$ LS dan $109^{\circ} 38' 32,257''$ BT yang terletak pada tepi sebelah barat Jalan Desa Peniron-Desa Pengaringan;
5. TK 33.05.13.2011-13.2012-003 dilanjutkan mengarah ke tenggara melewati Jalan Desa Peniron-Desa Pengaringan sampai pada TK 33.05.13.2011-13.2012-004 dengan koordinat $7^{\circ} 35' 38,020''$ LS dan $109^{\circ} 38' 32,823''$ BT yang terletak pada tepi sebelah timur Jalan Desa Peniron-Desa Pengaringan;
6. TK 33.05.13.2011-13.2012-004 dilanjutkan mengarah ke tenggara melewati kebun campuran dan pekarangan sampai pada TK 33.05.13.2011-13.2012-005 dengan koordinat $7^{\circ} 35' 41,010''$ LS dan $109^{\circ} 38' 39,534''$ BT yang terletak pada kebun campuran;
7. TK 33.05.13.2011-13.2012-005 dilanjutkan mengarah ke selatan melewati kebun campuran sampai pada TK 33.05.13.2011-13.2012-006 dengan koordinat $7^{\circ} 35' 44,625''$ LS dan $109^{\circ} 38' 39,596''$ BT yang terletak pada kebun campuran;
8. TK 33.05.13.2011-13.2012-006 dilanjutkan mengarah ke barat daya melewati kebun campuran sampai pada TK 33.05.13.2011-13.2012-007 dengan koordinat $7^{\circ} 35' 45,528''$ LS dan $109^{\circ} 38' 38,598''$ BT yang terletak pada tepi sebelah utara Jalan Desa Peniron-Desa Pengaringan;
9. TK 33.05.13.2011-13.2012-010 dilanjutkan mengarah ke barat daya menyusuri as saluran air sampai pada TK 33.05.13.2011-13.2012-011 dengan koordinat $7^{\circ} 35' 48,090''$ LS dan $109^{\circ} 38' 38,556''$ BT yang terletak pada pekarangan;
10. TK 33.05.13.2011-13.2012-011 dilanjutkan mengarah ke barat daya melewati pekarangan sampai pada TK 33.05.13.2011-13.2012-012 dengan koordinat $7^{\circ} 35' 48,834''$ LS dan $109^{\circ} 38' 38,334''$ BT yang terletak pada kebun bambu;

11. TK 33.05.13.2011-13.2012-012 dilanjutkan mengarah ke tenggara melewati semak sampai pada TK 33.05.13.2011-13.2012-013 dengan koordinat $7^{\circ} 35' 54,523''$ LS dan $109^{\circ} 38' 43,304''$ BT yang terletak pada kebun campuran;
 12. TK 33.05.13.2011-13.2012-013 dilanjutkan mengarah ke selatan melewati kebun campuran sampai pada TK 33.05.13.2011-13.2012-014 dengan koordinat $7^{\circ} 36' 1,662''$ LS dan $109^{\circ} 38' 42,102''$ BT yang terletak pada tepi sebelah utara Jalan Desa Peniron-Desa Pengaringan;
 13. TK 33.05.13.2011-13.2012-014 dilanjutkan mengarah ke selatan melewati Jalan Desa Peniron-Desa Pengaringan sampai pada TK 33.05.13.2011-13.2012-015 dengan koordinat $7^{\circ} 36' 2,442''$ LS dan $109^{\circ} 38' 42,252''$ BT yang terletak pada tepi sebelah selatan Jalan Desa Peniron-Desa Pengaringan;
 14. TK 33.05.13.2011-13.2012-015 dilanjutkan mengarah ke selatan menyusuri as saluran air sampai pada TK 33.05.13.2011-13.2012-016 dengan koordinat $7^{\circ} 36' 7,902''$ LS dan $109^{\circ} 38' 41,904''$ BT yang terletak pada tepi sebelah utara jalan setapak;
 15. TK 33.05.13.2011-13.2012-016 dilanjutkan mengarah ke selatan melewati jalan setapak sampai pada TK 33.05.13.2011-13.2012-017 dengan koordinat $7^{\circ} 36' 8,076''$ LS dan $109^{\circ} 38' 41,934''$ BT yang terletak pada tepi sebelah selatan jalan setapak; dan
 16. TK 33.05.13.2011-13.2012-017 dilanjutkan mengarah ke selatan menyusuri as saluran air sampai pada TK 33.05.13.2010-13.2011-13.2012-000 dengan koordinat $7^{\circ} 36' 12,900''$ LS dan $109^{\circ} 38' 41,832''$ BT yang terletak pada simpul batas antara Desa Kebagoran, Desa Pengaringan, dan Desa Peniron Kecamatan Pejagoan.
- i. Penetapan Batas Desa pada segmen Desa Peniron dengan Desa Watulawang Kecamatan Pejagoan adalah:
1. dimulai dari TK 33.05.13.2012-13.2013-21.2008-000 dengan koordinat $7^{\circ} 34' 20,840''$ LS dan $109^{\circ} 38' 26,831''$ BT yang merupakan simpul batas antara Desa Peniron dan Desa Watulawang Kecamatan Pejagoan dengan Desa Logandu Kecamatan Karanggayam;
 2. dari TK 33.05.13.2012-13.2013-21.2008-000 dilanjutkan mengarah ke selatan menyusuri as sungai sampai pada TK 33.05.13.2012-13.2013-001 dengan koordinat $7^{\circ} 34' 50,306''$ LS dan $109^{\circ} 38' 21,185''$ BT yang terletak pada jembatan;
 3. TK 33.05.13.2012-13.2013-001 dilanjutkan mengarah ke tenggara menyusuri as sungai sampai pada TK 33.05.13.2012-13.2013-002 dengan koordinat $7^{\circ} 34' 53,460''$ LS dan $109^{\circ} 38' 24,132''$ BT yang terletak pada sungai;

4. TK 33.05.13.2012-13.2013-002 dilanjutkan mengarah ke selatan menyusuri as sungai sampai pada TK 33.05.13.2012-13.2013-003 dengan koordinat $7^{\circ} 34' 55,144''$ LS dan $109^{\circ} 38' 23,684''$ BT yang terletak pada as percabangan sungai;
5. TK 33.05.13.2012-13.2013-003 dilanjutkan mengarah ke barat daya melewati sungai sampai pada TK 33.05.13.2012-13.2013-004 dengan koordinat $7^{\circ} 34' 55,694''$ LS dan $109^{\circ} 38' 22,554''$ BT yang terletak pada tepi sebelah selatan sungai;
6. TK 33.05.13.2012-13.2013-004 dilanjutkan mengarah ke tenggara menyusuri as saluran air sampai pada TK 33.05.13.2012-13.2013-005 dengan koordinat $7^{\circ} 34' 56,054''$ LS dan $109^{\circ} 38' 22,858''$ BT yang terletak pada as saluran air;
7. TK 33.05.13.2012-13.2013-005 dilanjutkan mengarah ke barat daya melewati kebun campuran (menyusuri as saluran air) sampai pada TK 33.05.13.2012-13.2013-006 dengan koordinat $7^{\circ} 34' 58,656''$ LS dan $109^{\circ} 38' 20,384''$ BT yang terletak pada tepi sebelah utara Jalan Desa Peniron-Desa Watulawang;
8. TK 33.05.13.2012-13.2013-006 dilanjutkan mengarah ke selatan melewati Jalan Desa Peniron-Desa Watulawang sampai pada TK 33.05.13.2012-13.2013-007 dengan koordinat $7^{\circ} 34' 58,827''$ LS dan $109^{\circ} 38' 20,435''$ BT yang terletak pada tepi sebelah selatan Jalan Desa Peniron-Desa Watulawang;
9. TK 33.05.13.2012-13.2013-007 dilanjutkan mengarah ke selatan melewati pekarangan dan kebun campuran sampai pada TK 33.05.13.2012-13.2013-008 dengan koordinat $7^{\circ} 35' 2,266''$ LS dan $109^{\circ} 38' 20,352''$ BT yang terletak pada tepi sawah;
10. TK 33.05.13.2012-13.2013-008 dilanjutkan mengarah ke barat daya melewati sawah sampai pada TK 33.05.13.2012-13.2013-009 dengan koordinat $7^{\circ} 35' 12,846''$ LS dan $109^{\circ} 38' 10,452''$ BT yang terletak pada as saluran air;
11. TK 33.05.13.2012-13.2013-009 dilanjutkan mengarah ke barat daya menyusuri as saluran air sampai pada TK 33.05.13.2012-13.2013-010 dengan koordinat $7^{\circ} 35' 21,076''$ LS dan $109^{\circ} 38' 6,617''$ BT yang terletak pada kebun campuran;
12. TK 33.05.13.2012-13.2013-010 dilanjutkan mengarah ke barat daya melewati kebun campuran sampai pada TK 33.05.13.2012-13.2013-011 dengan koordinat $7^{\circ} 35' 23,818''$ LS dan $109^{\circ} 38' 5,191''$ BT yang terletak pada as saluran air;

13. TK 33.05.13.2012-13.2013-011 dilanjutkan mengarah ke barat daya menyusuri saluran air sampai pada TK 33.05.13.2012-13.2013-012 dengan koordinat $7^{\circ} 35' 24,552''$ LS dan $109^{\circ} 38' 3,600''$ BT yang terletak pada saluran air;
14. TK 33.05.13.2012-13.2013-012 dilanjutkan mengarah ke barat melewati Jalan Desa Peniron-Desa Watulawang sampai pada TK 33.05.13.2012-13.2013-013 dengan koordinat $7^{\circ} 35' 24,782''$ LS dan $109^{\circ} 38' 3,530''$ BT yang terletak pada jalan lingkungan;
15. TK 33.05.13.2012-13.2013-013 dilanjutkan mengarah ke barat menyusuri as saluran air sampai pada TK 33.05.13.2012-13.2013-014 dengan koordinat $7^{\circ} 35' 26,837''$ LS dan $109^{\circ} 38' 2,436''$ BT yang terletak pada tepi sebelah selatan Jalan Desa Peniron-Desa Watulawang; dan
16. TK 33.05.13.2012-13.2013-014 dilanjutkan mengarah ke barat melewati semak sampai pada TK 33.05.13.2011-13.2012-13.2013-000 dengan koordinat $7^{\circ} 35' 29,994''$ LS dan $109^{\circ} 38' 1,255''$ BT yang terletak pada simpul batas antara Desa Pengaringan, Desa Peniron, dan Desa Watulawang Kecamatan Pejagoan.

Bagian Ketiga Belas

Penetapan dan Penegasan Batas Desa Watulawang

Pasal 28

Penetapan dan Penegasan Batas Desa Watulawang Kecamatan Pejagoan sebagaimana dimaksud dalam Pasal 3 huruf m memiliki batas-batas sebagai berikut:

- a. Batas sebelah Utara : Desa Clapar dan Desa Logandu Kecamatan Karanggayam
- b. Batas sebelah Timur : Desa Peniron Kecamatan Pejagoan
- c. Batas sebelah Selatan : Desa Pengaringan Kecamatan Pejagoan dan Desa Condongcampur Kecamatan Sruweng
- d. Batas sebelah Barat : Desa Kajoran dan Desa Clapar Kecamatan Karanggayam

Pasal 29

Penetapan dan Penegasan Batas Desa Watulawang Kecamatan Pejagoan sebagaimana dimaksud dalam Pasal 28 sebagai berikut:

- a. Penetapan Batas Desa pada segmen Desa Watulawang Kecamatan Pejagoan dengan Desa Clapar Kecamatan Karanggayam adalah:

1. dimulai dari TK 33.05.13.2013-21.2002-21.2009-000 dengan koordinat $7^{\circ} 34' 25,261''$ LS dan $109^{\circ} 37' 31,739''$ BT yang merupakan simpul batas antara Desa Watulawang Kecamatan Pejagoan dengan Desa Kajoran dan Desa Clapar Kecamatan Karanggayam;
 2. dari TK 33.05.13.2013-21.2002-21.2009-000 dilanjutkan mengarah ke barat laut mengikuti jalan setapak sampai pada TK 33.05.13.2013-21.2008-001 dengan koordinat $7^{\circ} 34' 22,642''$ LS dan $109^{\circ} 37' 29,191''$ BT yang terletak pada jalan setapak;
 3. TK 33.05.13.2013-21.2008-001 dilanjutkan mengarah ke Utara menyusuri punggung bukit sampai pada TK 33.05.13.2013-21.2008-002 dengan koordinat $7^{\circ} 34' 19,095''$ LS dan $109^{\circ} 37' 28,831''$ BT yang terletak pada punggung bukit; dan
 4. TK 33.05.13.2013-21.2008-002 dilanjutkan mengarah ke timur menyusuri punggung bukit sampai pada TK 33.05.13.2013-21.2008-21.2009-000 dengan koordinat $7^{\circ} 34' 19,903''$ LS dan $109^{\circ} 37' 35,738''$ BT yang terletak pada simpul batas antara Desa Watulawang Kecamatan Pejagoan dan dengan Desa Logandu dan Desa Clapar Kecamatan Karanggayam.
- b. Penetapan Batas Desa pada segmen Desa Watulawang Kecamatan Pejagoan dengan Desa Logandu Kecamatan Karanggayam adalah:
1. dimulai dari TK 33.05.13.2013-21.2008-21.2009-000 dengan koordinat $7^{\circ} 34' 19,903''$ LS dan $109^{\circ} 37' 35,738''$ BT yang merupakan simpul batas antara Desa Watulawang Kecamatan Pejagoan dan dengan Desa Logandu dan Desa Clapar Kecamatan Karanggayam;
 2. dari TK 33.05.13.2013-21.2008-21.2009-000 dilanjutkan mengarah ke timur laut menyusuri punggung bukit sampai pada TK 33.05.13.2013-21.2009-001 dengan koordinat $7^{\circ} 34' 18,260''$ LS dan $109^{\circ} 37' 37,453''$ BT yang terletak pada punggung bukit;
 3. TK 33.05.13.2013-21.2009-001 dilanjutkan mengarah ke timur menyusuri punggung bukit sampai pada TK 33.05.13.2013-21.2009-002 dengan koordinat $7^{\circ} 34' 19,010''$ LS dan $109^{\circ} 37' 44,542''$ BT yang terletak pada punggung bukit;
 4. TK 33.05.13.2013-21.2009-002 dilanjutkan mengarah ke timur laut menyusuri punggung bukit sampai pada TK 33.05.13.2013-21.2009-003 dengan koordinat $7^{\circ} 34' 17,810''$ LS dan $109^{\circ} 37' 47,111''$ BT yang terletak pada punggung bukit;
 5. TK 33.05.13.2013-21.2009-003 dilanjutkan mengarah ke tenggara menyusuri punggung bukit sampai pada TK 33.05.13.2013-21.2009-004 dengan koordinat $7^{\circ} 34' 18,324''$ LS dan $109^{\circ} 37' 48,482''$ BT yang terletak pada punggung bukit;

6. TK 33.05.13.2013-21.2009-004 dilanjutkan mengarah ke timur menyusuri punggung bukit sampai pada TK 33.05.13.2013-21.2009-005 dengan koordinat $7^{\circ} 34' 17,468''$ LS dan $109^{\circ} 38' 3,387''$ BT yang terletak pada punggung bukit;
 7. TK 33.05.13.2013-21.2009-005 dilanjutkan mengarah ke tenggara menyusuri punggung bukit sampai pada TK 33.05.13.2013-21.2009-006 dengan koordinat $7^{\circ} 34' 18,581''$ LS dan $109^{\circ} 38' 6,728''$ BT yang terletak pada punggung bukit;
 8. TK 33.05.13.2013-21.2009-006 dilanjutkan mengarah ke timur menyusuri punggung bukit sampai pada TK 33.05.13.2013-21.2009-007 dengan koordinat $7^{\circ} 34' 18,410''$ LS dan $109^{\circ} 38' 12,039''$ BT yang terletak pada punggung bukit;
 9. TK 33.05.13.2013-21.2009-007 dilanjutkan mengarah ke timur laut menyusuri punggung bukit sampai pada TK 33.05.13.2013-21.2009-008 dengan koordinat $7^{\circ} 34' 16,526''$ LS dan $109^{\circ} 38' 20,262''$ BT yang terletak pada punggung bukit;
 10. TK 33.05.13.2013-21.2009-008 dilanjutkan mengarah ke timur menyusuri punggung bukit sampai pada TK 33.05.13.2013-21.2009-009 dengan koordinat $7^{\circ} 34' 16,354''$ LS dan $109^{\circ} 38' 18,634''$ BT yang terletak pada punggung bukit; dan
 11. TK 33.05.13.2013-21.2009-009 dilanjutkan mengarah ke tenggara menyusuri punggung bukit sampai pada TK 33.05.13.2012-13.2013-21.2008-000 dengan koordinat $7^{\circ} 34' 20,840''$ LS dan $109^{\circ} 38' 26,831''$ BT yang terletak pada simpul batas antara Desa Peniron dan Desa Watulawang Kecamatan Pejagoan dengan Desa Logandu Kecamatan Karanggayam.
- c. Penetapan Batas Desa pada segmen Desa Watulawang dengan Desa Peniron Kecamatan Pejagoan adalah:
1. dimulai dari TK 33.05.13.2012-13.2013-21.2008-000 dengan koordinat $7^{\circ} 34' 20,840''$ LS dan $109^{\circ} 38' 26,831''$ BT yang merupakan simpul batas antara Desa Peniron dan Desa Watulawang Kecamatan Pejagoan dengan Desa Logandu Kecamatan Karanggayam;
 2. dari TK 33.05.13.2012-13.2013-21.2008-000 dilanjutkan mengarah ke selatan menyusuri as sungai sampai pada TK 33.05.13.2012-13.2013-001 dengan koordinat $7^{\circ} 34' 50,306''$ LS dan $109^{\circ} 38' 21,185''$ BT yang terletak pada jembatan;
 3. TK 33.05.13.2012-13.2013-001 dilanjutkan mengarah ke tenggara menyusuri as sungai sampai pada TK 33.05.13.2012-13.2013-002 dengan koordinat $7^{\circ} 34' 53,460''$ LS dan $109^{\circ} 38' 24,132''$ BT yang terletak pada sungai;

4. TK 33.05.13.2012-13.2013-002 dilanjutkan mengarah ke selatan menyusuri as sungai sampai pada TK 33.05.13.2012-13.2013-003 dengan koordinat $7^{\circ} 34' 55,144''$ LS dan $109^{\circ} 38' 23,684''$ BT yang terletak pada as percabangan sungai;
5. TK 33.05.13.2012-13.2013-003 dilanjutkan mengarah ke barat daya melewati sungai sampai pada TK 33.05.13.2012-13.2013-004 dengan koordinat $7^{\circ} 34' 55,694''$ LS dan $109^{\circ} 38' 22,554''$ BT yang terletak pada tepi sebelah selatan sungai;
6. TK 33.05.13.2012-13.2013-004 dilanjutkan mengarah ke tenggara menyusuri as saluran air sampai pada TK 33.05.13.2012-13.2013-005 dengan koordinat $7^{\circ} 34' 56,054''$ LS dan $109^{\circ} 38' 22,858''$ BT yang terletak pada as saluran air;
7. TK 33.05.13.2012-13.2013-005 dilanjutkan mengarah ke barat daya melewati kebun campuran (menyusuri as saluran air) sampai pada TK 33.05.13.2012-13.2013-006 dengan koordinat $7^{\circ} 34' 58,656''$ LS dan $109^{\circ} 38' 20,384''$ BT yang terletak pada tepi sebelah utara Jalan Desa Peniron-Desa Watulawang;
8. TK 33.05.13.2012-13.2013-006 dilanjutkan mengarah ke selatan melewati Jalan Desa Peniron-Desa Watulawang sampai pada TK 33.05.13.2012-13.2013-007 dengan koordinat $7^{\circ} 34' 58,827''$ LS dan $109^{\circ} 38' 20,435''$ BT yang terletak pada tepi sebelah selatan Jalan Desa Peniron-Desa Watulawang;
9. TK 33.05.13.2012-13.2013-007 dilanjutkan mengarah ke selatan melewati pekarangan dan kebun campuran sampai pada TK 33.05.13.2012-13.2013-008 dengan koordinat $7^{\circ} 35' 2,266''$ LS dan $109^{\circ} 38' 20,352''$ BT yang terletak pada tepi sawah;
10. TK 33.05.13.2012-13.2013-008 dilanjutkan mengarah ke barat daya melewati sawah sampai pada TK 33.05.13.2012-13.2013-009 dengan koordinat $7^{\circ} 35' 12,846''$ LS dan $109^{\circ} 38' 10,452''$ BT yang terletak pada as saluran air;
11. TK 33.05.13.2012-13.2013-009 dilanjutkan mengarah ke barat daya menyusuri as saluran air sampai pada TK 33.05.13.2012-13.2013-010 dengan koordinat $7^{\circ} 35' 21,076''$ LS dan $109^{\circ} 38' 6,617''$ BT yang terletak pada kebun campuran;
12. TK 33.05.13.2012-13.2013-010 dilanjutkan mengarah ke barat daya melewati kebun campuran sampai pada TK 33.05.13.2012-13.2013-011 dengan koordinat $7^{\circ} 35' 23,818''$ LS dan $109^{\circ} 38' 5,191''$ BT yang terletak pada as saluran air;

13. TK 33.05.13.2012-13.2013-011 dilanjutkan mengarah ke barat daya menyusuri saluran air sampai pada TK 33.05.13.2012-13.2013-012 dengan koordinat $7^{\circ} 35' 24,552''$ LS dan $109^{\circ} 38' 3,600''$ BT yang terletak pada saluran air;
 14. TK 33.05.13.2012-13.2013-012 dilanjutkan mengarah ke barat melewati Jalan Desa Peniron-Desa Watulawang sampai pada TK 33.05.13.2012-13.2013-013 dengan koordinat $7^{\circ} 35' 24,782''$ LS dan $109^{\circ} 38' 3,530''$ BT yang terletak pada jalan lingkungan;
 15. TK 33.05.13.2012-13.2013-013 dilanjutkan mengarah ke barat menyusuri as saluran air sampai pada TK 33.05.13.2012-13.2013-014 dengan koordinat $7^{\circ} 35' 26,837''$ LS dan $109^{\circ} 38' 2,436''$ BT yang terletak pada tepi sebelah selatan Jalan Desa Peniron-Desa Watulawang; dan
 16. TK 33.05.13.2012-13.2013-014 dilanjutkan mengarah ke barat melewati semak sampai pada TK 33.05.13.2011-13.2012-13.2013-000 dengan koordinat $7^{\circ} 35' 29,994''$ LS dan $109^{\circ} 38' 1,255''$ BT yang terletak pada simpul batas antara Desa Pengaringan, Desa Peniron, dan Desa Watulawang Kecamatan Pejagoan.
- d. Penetapan Batas Desa pada segmen Desa Watulawang dengan Desa Pengaringan Kecamatan Pejagoan adalah:
1. dimulai dari TK 33.05.13.2011-13.2012-13.2013-000 dengan koordinat $7^{\circ} 35' 29,994''$ LS dan $109^{\circ} 38' 1,255''$ BT yang merupakan simpul batas antara Desa Pengaringan, Desa Peniron, dan Desa Watulawang Kecamatan Pejagoan;
 2. dari TK 33.05.13.2011-13.2012-13.2013-000 dilanjutkan mengarah ke barat menyusuri punggung bukit sampai pada TK 33.05.13.2011-13.2013-001 dengan koordinat $7^{\circ} 35' 30,212''$ LS dan $109^{\circ} 38' 0,675''$ BT yang terletak pada ujung jalan Desa Watulawang;
 3. TK 33.05.13.2011-13.2013-001 dilanjutkan mengarah ke barat menyusuri lereng sampai pada TK 33.05.13.2011-13.2013-14.2021-000 dengan koordinat $7^{\circ} 35' 27,180''$ LS dan $109^{\circ} 37' 46,037''$ BT yang terletak pada simpul batas antara Desa Pengaringan dan Desa Watulawang Kecamatan Pejagoan dengan Desa Condongcampur Kecamatan Sruweng.
- e. Penetapan Batas Desa pada segmen Desa Watulawang Kecamatan Pejagoan dengan Desa Condongcampur Kecamatan Sruweng adalah:
1. dimulai dari TK 33.05.13.2011-13.2013-14.2021-000 dengan koordinat $7^{\circ} 35' 27,180''$ LS dan $109^{\circ} 37' 46,037''$ BT yang merupakan simpul batas antara Desa Pengaringan dan Desa Watulawang Kecamatan Pejagoan dengan Desa Condongcampur Kecamatan Sruweng;

2. dari TK 33.05.13.2011-13.2013-14.2021-000 dilanjutkan mengarah ke barat menyusuri punggung Bukit Prnji sampai pada TK 33.05.13.2013-14.2021-001 dengan koordinat $7^{\circ} 35' 27,291''$ LS dan $109^{\circ} 37' 41,813''$ BT yang terletak pada pertigaan jalan setapak ke Desa Condongcampur;
 3. TK 33.05.13.2013-14.2021-001 dilanjutkan mengarah ke barat laut menyusuri punggung Bukit Prnji sampai pada TK 33.05.13.2013-14.2021-002 dengan koordinat $7^{\circ} 35' 20,322''$ LS dan $109^{\circ} 37' 33,977''$ BT yang terletak pada punggung Bukit Prnji;
 4. TK 33.05.13.2013-14.2021-002 dilanjutkan mengarah ke barat daya menyusuri punggung Bukit Prnji sampai pada TK 33.05.13.2013-14.2021-003 dengan koordinat $7^{\circ} 35' 21,733''$ LS dan $109^{\circ} 37' 27,288''$ BT yang terletak pada puncak Gunung Kembang; dan
 5. TK 33.05.13.2013-14.2021-003 dilanjutkan mengarah ke timur laut menyusuri punggung Bukit Prnji sampai pada TK 33.05.13.2013-14.2021-21.2002-000 dengan koordinat $7^{\circ} 35' 16,822''$ LS dan $109^{\circ} 37' 30,351''$ BT yang terletak pada simpul batas antara Desa Watulawang Kecamatan Pejagoan, Desa Condongcampur Kecamatan Sruweng, dan Desa Kajoran Kecamatan Karanggayam.
- f. Penetapan Batas Desa pada segmen Desa Watulawang Kecamatan Pejagoan dengan Desa Kajoran Kecamatan Karanggayam adalah:
1. dimulai dari TK 33.05.13.2013-14.2021-21.2002-000 dengan koordinat $7^{\circ} 35' 16,822''$ LS dan $109^{\circ} 37' 30,351''$ BT yang merupakan simpul batas antara Desa Watulawang Kecamatan Pejagoan, Desa Condongcampur Kecamatan Sruweng, dan Desa Kajoran Kecamatan Karanggayam;
 2. dari TK 33.05.13.2013-14.2021-21.2002-000 dilanjutkan mengarah ke utara menyusuri lereng Gunung Kembang sampai pada TK 33.05.13.2013-21.2002-001 dengan koordinat $7^{\circ} 35' 0,644''$ LS dan $109^{\circ} 37' 28,714''$ BT yang terletak pada simpang tujuh jalan setapak;
 3. TK 33.05.13.2013-21.2002-001 dilanjutkan mengarah ke utara menyusuri lereng bukit sampai pada TK 33.05.13.2013-21.2002-002 dengan koordinat $7^{\circ} 34' 49,465''$ LS dan $109^{\circ} 37' 28,536''$ BT yang terletak pada jalan setapak;
 4. TK 33.05.13.2013-21.2002-002 dilanjutkan mengarah ke timur menyusuri lereng bukit sampai pada TK 33.05.13.2013-21.2002-003 dengan koordinat $7^{\circ} 34' 49,325''$ LS dan $109^{\circ} 37' 31,026''$ BT yang terletak pada punggung bukit;
 5. TK 33.05.13.2013-21.2002-003 dilanjutkan mengarah ke utara menyusuri lereng bukit sampai pada TK 33.05.13.2013-21.2002-004 dengan koordinat $7^{\circ} 34' 41,302''$ LS dan $109^{\circ} 37' 29,001''$ BT yang terletak pada persimpangan; dan

6. TK 33.05.13.2013-21.2002-004 dilanjutkan mengarah ke utara menyusuri lereng bukit sampai pada TK 33.05.13.2013-21.2002-21.2009-000 dengan koordinat 7° 34' 25,261" LS dan 109° 37' 31,739" BT yang terletak pada simpul batas antara Desa Watulawang Kecamatan Pejagoan dengan Desa Kajoran dan Desa Clapar Kecamatan Karanggayam.

Bagian Keempat Belas
Peta Batas Desa
Pasal 30

- (1) Peta Batas Desa di Kecamatan Pejagoan sebagaimana dimaksud dalam Pasal 5, Pasal 7, Pasal 9, Pasal 11, Pasal 13, Pasal 15, Pasal 17, Pasal 19, Pasal 21, Pasal 23, Pasal 25, Pasal 27, dan Pasal 29 tercantum dalam Lampiran I sampai dengan Lampiran XIII yang merupakan bagian tidak terpisahkan dari Peraturan Bupati ini; dan
- (2) Besar skala pada Peta Batas Desa terhadap masing-masing Desa tercantum dalam Lampiran I sampai dengan Lampiran XIII yang merupakan bagian tidak terpisahkan dari Peraturan Bupati ini.

BAB III
KETENTUAN PENUTUP
Pasal 31

Peraturan Bupati ini mulai berlaku pada tanggal diundangkan.

Agar setiap orang dapat mengetahuinya, memerintahkan pengundangan Peraturan Bupati ini dengan penempatannya dalam Berita Daerah Kabupaten Kebumen.

Ditetapkan di Kebumen
pada tanggal 17 Februari 2025
BUPATI KEBUMEN,
ttd.
ARIF SUGIYANTO

Diundangkan di Kebumen
pada tanggal 17 februari 2025
SEKRETARIS DAERAH
KABUPATEN KEBUMEN,
ttd.

EDI RIANTO

BERITA DAERAH KABUPATEN KEBUMEN TAHUN 2025 NOMOR 14

Salinan sesuai dengan aslinya
KEPALA BAGIAN HUKUM
SEKRETARIAT DAERAH KABUPATEN KEBUMEN,
ttd.

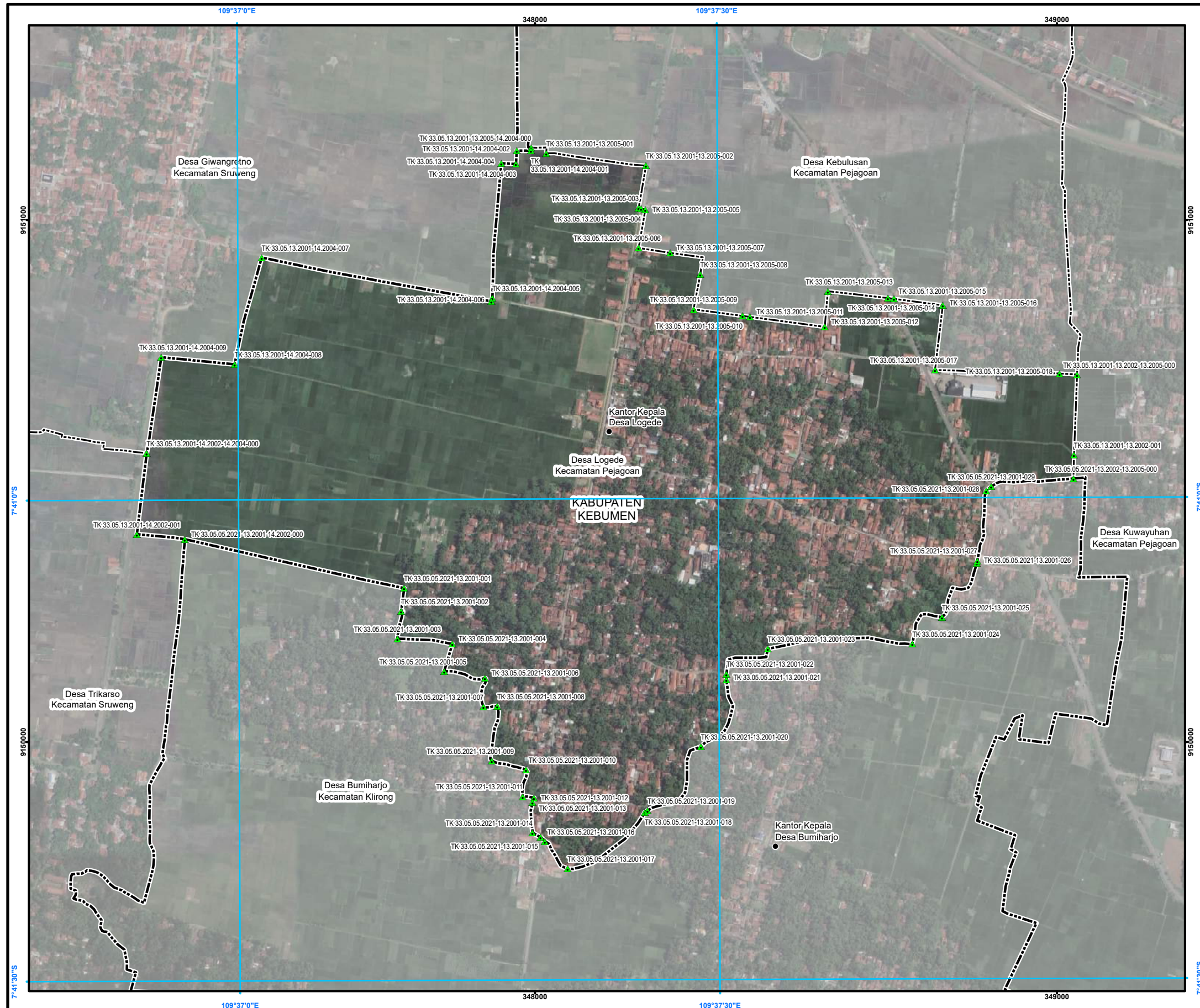
AKHMAD HARUN, S.H.

Pembina Tk. I

NIP 19690809 199803 1 006

LAMPIRAN I
PERATURAN BUPATI KEBUMEN
NOMOR 14 TAHUN 2025
TENTANG
PENETAPAN DAN PENEKASAN BATAS DESA DI KECAMATAN PEJAGOAN

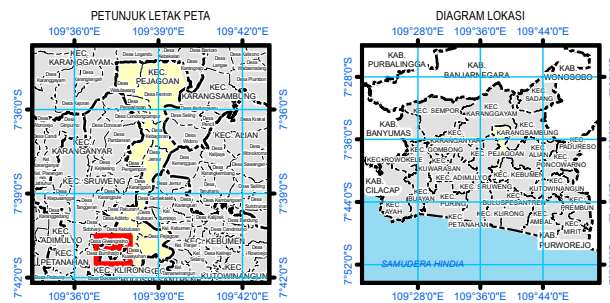
PETA BATAS DESA LOGEDE KECAMATAN PEJAGOAN



PETA BATAS DESA

Kode Wilayah : 33.05.13.2001
DESA LOGEDE
KECAMATAN PEJAGOAN
KABUPATEN KEBUMEN
PROVINSI JAWA TENGAH

U
SKALA 1:8.000
0 50 100 200 300 400
Meter



Sistem Proyeksi : Transverse Mercator
Sistem Grid : Grid Geografi dan Grid Universal Transverse Mercator
Datum Horizontal : SRGI 2013



DIBUAT DAN DITERBITKAN OLEH:
PEMERINTAH KABUPATEN KEBUMEN
Jl. HM Sarbini No.22, Kebumen, Bumirejo, Kec. Kebumen,
Kabupaten Kebumen, Jawa Tengah
Email: dispermades@kebumenkab.go.id Telp. (0287) 381662
© Copyright 2023, All Rights Reserved.

© Hak cipta dilindungi oleh Undang-Undang Republik Indonesia

KETERANGAN

- ▲ Titik Kartometrik
- Fasilitas Umum dan Bangunan Lainnya
- Batas Kabupaten/Kota
- Batas Kecamatan
- Batas Desa/Kelurahan

Daftar Titik Kartometrik

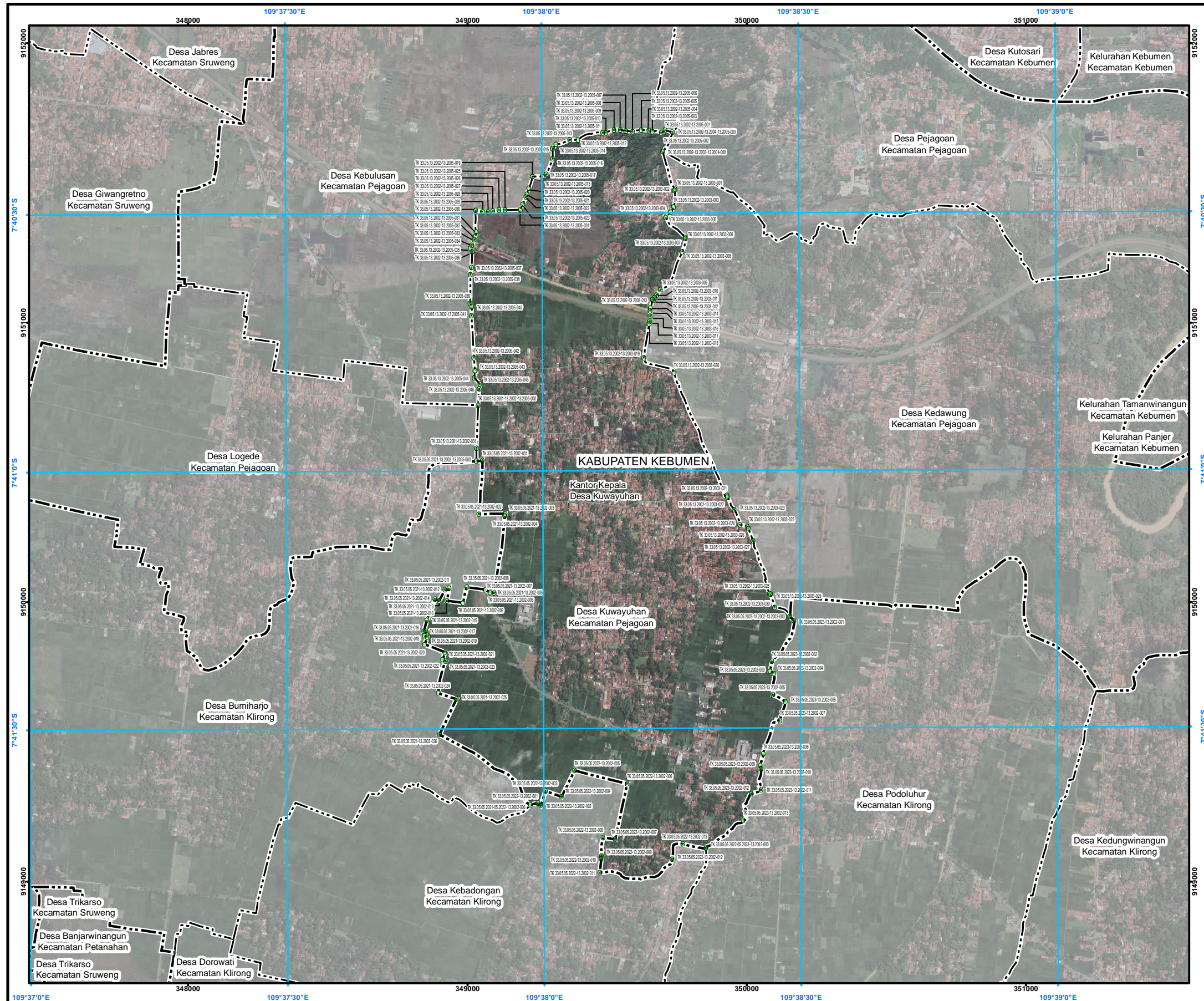
NO	TITIK KARTOMETRIK	KOORDINAT GEOSPASIAL LONJANG	KOORDINAT GEOSPASIAL LEBAR	KOORDINAT UTM X (M)	KOORDINAT UTM Y (M)
1	TK 33.05.13.2001-13.2005-000	109°37'30.00"E	7°41'10.00"S	481000.00	915000.00
2	TK 33.05.13.2001-13.2005-001	109°37'30.00"E	7°41'10.00"S	481000.00	915000.00
3	TK 33.05.13.2001-13.2005-002	109°37'30.00"E	7°41'10.00"S	481000.00	915000.00
4	TK 33.05.13.2001-13.2005-003	109°37'30.00"E	7°41'10.00"S	481000.00	915000.00
5	TK 33.05.13.2001-13.2005-004	109°37'30.00"E	7°41'10.00"S	481000.00	915000.00
6	TK 33.05.13.2001-13.2005-005	109°37'30.00"E	7°41'10.00"S	481000.00	915000.00
7	TK 33.05.13.2001-13.2005-006	109°37'30.00"E	7°41'10.00"S	481000.00	915000.00
8	TK 33.05.13.2001-13.2005-007	109°37'30.00"E	7°41'10.00"S	481000.00	915000.00
9	TK 33.05.13.2001-13.2005-008	109°37'30.00"E	7°41'10.00"S	481000.00	915000.00
10	TK 33.05.13.2001-13.2005-009	109°37'30.00"E	7°41'10.00"S	481000.00	915000.00
11	TK 33.05.13.2001-13.2005-010	109°37'30.00"E	7°41'10.00"S	481000.00	915000.00
12	TK 33.05.13.2001-13.2005-011	109°37'30.00"E	7°41'10.00"S	481000.00	915000.00
13	TK 33.05.13.2001-13.2005-012	109°37'30.00"E	7°41'10.00"S	481000.00	915000.00
14	TK 33.05.13.2001-13.2005-013	109°37'30.00"E	7°41'10.00"S	481000.00	915000.00
15	TK 33.05.13.2001-13.2005-014	109°37'30.00"E	7°41'10.00"S	481000.00	915000.00
16	TK 33.05.13.2001-13.2005-015	109°37'30.00"E	7°41'10.00"S	481000.00	915000.00
17	TK 33.05.13.2001-13.2005-016	109°37'30.00"E	7°41'10.00"S	481000.00	915000.00
18	TK 33.05.13.2001-13.2005-017	109°37'30.00"E	7°41'10.00"S	481000.00	915000.00
19	TK 33.05.13.2001-13.2005-018	109°37'30.00"E	7°41'10.00"S	481000.00	915000.00
20	TK 33.05.13.2001-13.2005-019	109°37'30.00"E	7°41'10.00"S	481000.00	915000.00
21	TK 33.05.13.2001-13.2005-020	109°37'30.00"E	7°41'10.00"S	481000.00	915000.00
22	TK 33.05.13.2001-13.2005-021	109°37'30.00"E	7°41'10.00"S	481000.00	915000.00
23	TK 33.05.13.2001-13.2005-022	109°37'30.00"E	7°41'10.00"S	481000.00	915000.00
24	TK 33.05.13.2001-13.2005-023	109°37'30.00"E	7°41'10.00"S	481000.00	915000.00
25	TK 33.05.13.2001-13.2005-024	109°37'30.00"E	7°41'10.00"S	481000.00	915000.00
26	TK 33.05.13.2001-13.2005-025	109°37'30.00"E	7°41'10.00"S	481000.00	915000.00
27	TK 33.05.13.2001-13.2005-026	109°37'30.00"E	7°41'10.00"S	481000.00	915000.00
28	TK 33.05.13.2001-13.2005-027	109°37'30.00"E	7°41'10.00"S	481000.00	915000.00
29	TK 33.05.13.2001-13.2005-028	109°37'30.00"E	7°41'10.00"S	481000.00	915000.00
30	TK 33.05.13.2001-13.2005-029	109°37'30.00"E	7°41'10.00"S	481000.00	915000.00
31	TK 33.05.13.2001-13.2005-030	109°37'30.00"E	7°41'10.00"S	481000.00	915000.00
32	TK 33.05.13.2001-13.2005-031	109°37'30.00"E	7°41'10.00"S	481000.00	915000.00
33	TK 33.05.13.2001-13.2005-032	109°37'30.00"E	7°41'10.00"S	481000.00	915000.00
34	TK 33.05.13.2001-13.2005-033	109°37'30.00"E	7°41'10.00"S	481000.00	915000.00
35	TK 33.05.13.2001-13.2005-034	109°37'30.00"E	7°41'10.00"S	481000.00	915000.00
36	TK 33.05.13.2001-13.2005-035	109°37'30.00"E	7°41'10.00"S	481000.00	915000.00
37	TK 33.05.13.2001-13.2005-036	109°37'30.00"E	7°41'10.00"S	481000.00	915000.00
38	TK 33.05.13.2001-13.2005-037	109°37'30.00"E	7°41'10.00"S	481000.00	915000.00
39	TK 33.05.13.2001-13.2005-038	109°37'30.00"E	7°41'10.00"S	481000.00	915000.00
40	TK 33.05.13.2001-13.2005-039	109°37'30.00"E	7°41'10.00"S	481000.00	915000.00
41	TK 33.05.13.2001-13.2005-040	109°37'30.00"E	7°41'10.00"S	481000.00	915000.00
42	TK 33.05.13.2001-13.2005-041	109°37'30.00"E	7°41'10.00"S	481000.00	915000.00
43	TK 33.05.13.2001-13.2005-042	109°37'30.00"E	7°41'10.00"S	481000.00	915000.00
44	TK 33.05.13.2001-13.2005-043	109°37'30.00"E	7°41'10.00"S	481000.00	915000.00
45	TK 33.05.13.2001-13.2005-044	109°37'30.00"E	7°41'10.00"S	481000.00	915000.00
46	TK 33.05.13.2001-13.2005-045	109°37'30.00"E	7°41'10.00"S	481000.00	915000.00
47	TK 33.05.13.2001-13.2005-046	109°37'30.00"E	7°41'10.00"S	481000.00	915000.00
48	TK 33.05.13.2001-13.2005-047	109°37'30.00"E	7°41'10.00"S	481000.00	915000.00
49	TK 33.05.13.2001-13.2005-048	109°37'30.00"E	7°41'10.00"S	481000.00	915000.00
50	TK 33.05.13.2001-13.2005-049	109°37'30.00"E	7°41'10.00"S	481000.00	915000.00
51	TK 33.05.13.2001-13.2005-050	109°37'30.00"E	7°41'10.00"S	481000.00	915000.00
52	TK 33.05.13.2001-13.2005-051	109°37'30.00"E	7°41'10.00"S	481000.00	915000.00
53	TK 33.05.13.2001-13.2005-052	109°37'30.00"E	7°41'10.00"S	481000.00	915000.00
54	TK 33.05.13.2001-13.2005-053	109°37'30.00"E	7°41'10.00"S	481000.00	915000.00
55	TK 33.05.13.2001-13.2005-054	109°37'30.00"E	7°41'10.00"S	481000.00	915000.00
56	TK 33.05.13.2001-13.2005-055	109°37'30.00"E	7°41'10.00"S	481000.00	915000.00
57	TK 33.05.13.2001-13.2005-056	109°37'30.00"E	7°41'10.00"S	481000.00	915000.00
58	TK 33.05.13.2001-13.2005-057	109°37'30.00"E	7°41'10.00"S	481000.00	915000.00
59	TK 33.05.13.2001-13.2005-058	109°37'30.00"E	7°41'10.00"S	481000.00	915000.00
60	TK 33.05.13.2001-13.2005-059	109°37'30.00"E	7°41'10.00"S	481000.00	915000.00
61	TK 33.05.13.2001-13.2005-060	109°37'30.00"E	7°41'10.00"S	481000.00	915000.00
62	TK 33.05.13.2001-13.2005-061	109°37'30.00"E	7°41'10.00"S	481000.00	915000.00
63	TK 33.05.13.2001-13.2005-062	109°37'30.00"E	7°41'10.00"S	481000.00	915000.00
64	TK 33.05.13.2001-13.2005-063	109°37'30.00"E	7°41'10.00"S	481000.00	915000.00
65	TK 33.05.13.2001-13.2005-064	109°37'30.00"E	7°41'10.00"S	481000.00	915000.00
66	TK 33.05.13.2001-13.2005-065	109°37'30.00"E	7°41'10.00"S	481000.00	915000.00
67	TK 33.05.13.2001-13.2005-066	109°37'30.00"E	7°41'10.00"S	481000.00	915000.00
68	TK 33.05.13.2001-13.2005-067	109°37'30.00"E	7°41'10.00"S	481000.00	915000.00
69	TK 33.05.13.2001-13.2005-068	109°37'30.00"E	7°41'10.00"S	481000.00	915000.00
70	TK 33.05.13.2001-13.2005-069	109°37'30.00"E	7°41'10.00"S	481000.00	915000.00
71	TK 33.05.13.2001-13.2005-070	109°37'30.00"E	7°41'10.00"S	481000.00	915000.00
72	TK 33.05.13.2001-13.2005-071	109°37'30.00"E	7°41'10.00"S	481000.00	915000.00
73	TK 33.05.13.2001-13.2005-072	109°37'30.00"E	7°41'10.00"S	481000.00	915000.00
74	TK 33.05.13.2001-13.2005-073	109°37'30.00"E	7°41'10.00"S	481000.00	915000.00
75	TK 33.05.13.2001-13.2005-074	109°37'30.00"E	7°41'10.00"S	481000.00	915000.00
76	TK 33.05.13.2001-13.2005-075	109°37'30.00"E	7°41'10.00"S	481000.00	915000.00
77	TK 33.05.13.2001-13.2005-076	109°37'30.00"E	7°41'10.00"S	481000.00	915000.00
78	TK 33.05.13.2001-13.2005-077	109°37'30.00"E	7°41'10.00"S	481000.00	915000.00
79	TK 33.05.13.2001-13.2005-078	109°37'30.00"E	7°41'10.00"S	481000.00	915000.00
80	TK 33.05.13.2001-13.2005-079	109°37'30.00"E	7°41'10.00"S	481000.00	915000.00
81	TK 33.05.13.2001-13.2005-080	109°37'30.00"E	7°41'10.00"S	481000.00	915000.00
82	TK 33.05.13.2001-13.2005-081	109°37'30.00"E	7°41'10.00"S	481000.00	915000.00
83	TK 33.05.13.2001-13.2005-082	109°37'30.00"E	7°41'10.00"S	481000.00	915000.00
84	TK 33.05.13.2001-13.2005-083	109°37'30.00"E	7°41'10.00"S	481000.00	915000.00
85	TK 33.05.13.2001-13.2005-084	109°37'30.00"E	7°41'10.00"S	481000.00	915000.00
86	TK 33.05.13.2001-13.2005-085	109°37'30.00"E	7°41'10.00"S	481000.00	915000.00
87	TK 33.05.13.2001-13.2005-086	109°37'30.00"E	7°41'10.00"S	481000.00	915000.00
88	TK 33.05.13.2001-13.2005-087	109°37'30.00"E	7°41'10.00"S	481000.00	915000.00
89	TK 33.05.13.2001-13.2005-088	109°37'30.00"E	7°41'10.00"S	481000.00	915000.00
90	TK 33.05.13.2001-13.2005-089	109°37'30.00"E	7°41'10.00"S	481000.00	915000.00
91	TK 33.05.13.2001-13.2005-090	109°37'30.00"E	7°41'10.00"S	481000.00	915000.00
92	TK 33.05.13.2001-13.2005-091	109°37'30.00"E	7°41'10.00"S	481000.00	915000.00
93	TK 33.05.13.2001-13.2005-092	109°37'30.00"E	7°41'10.00"S	481000.00	915000.00
94	TK 33.05.13.2001-13.2005-093	109°37'30.00"E	7°41'10.00"S	481000.00	915000.00
95	TK 33.05.13.2001-13.2005-094	109°37'30.00"E	7°41'10.00"S	481000.00	915000.00
96	TK 33.05.13.2001-13.2005-095	109°37'30.00"E	7°41'10.00"S	481000.00	915000.00
97	TK 33.05.13.2001-13.2005-096	109°37'30.00"E	7°41'10.00"S	481000.00	915000.00
98	TK 33.05.13.2001-13.2005-097	109°37'30.00"E	7°41'10.00"S	481000.00	915000.00
99	TK 33.05.13.2001-13.2005-098	109°37'30.00"E	7°41'10.00"S	481000.00	915000.00
100	TK 33.05.13.2001-13.2005-099	109°37'30.00"E	7°41'10.00"S	481000.00	915000.00
101	TK 33.05.13.2001-13.2005-100	109°37'30.00"E	7°41'10.00"S	481000.00	915000.00

Sumber Peta : - Citra Tegak Satelit Resolusi Sangat Tinggi Tahun Akuisisi 2013-2015 dengan resolusi spasial 0.5 meter – Badan Informasi Geospasial
- Citra Satelit Resolusi Tinggi (Google Online Service Map) Tahun Unduh 2022
- Data batas wilayah administrasi desa/kelurahan hasil kegiatan Penetapan dan Penekasan Batas Desa Kabupaten Kebumen Tahun 2023
- Data batas desa/kelurahan hasil delimitasi secara kartometrik tanpa kesepakatan tahun 2019 - Pusat Pemetaan Batas Wilayah
- Data batas wilayah administrasi kabupaten/kota
Riwayat Peta : Peta ini dibuat berdasarkan hasil penggambaran batas yang dilakukan dengan kesepakatan antar Kepala Desa / Lurah dan diketahui oleh Tim Penetapan dan Penekasan Batas Desa Tingkat Kabupaten Kebumen

BUPATI KEBUMEN,
ttd.
ARIF SUGIYANTO

LAMPIRAN II
 PERATURAN BUPATI KEBUMEN
 NOMOR 14 TAHUN 2025
 TENTANG
 PENETAPAN DAN PENEKASAN BATAS DESA DI KECAMATAN PEJAGOAN

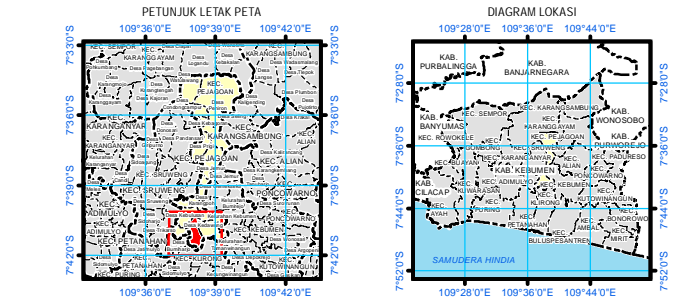
PETA BATAS DESA KUWAYUHAN KECAMATAN PEJAGOAN



PETA BATAS DESA

Kode Wilayah : 33.05.13.2002
DESA KUWAYUHAN
 KECAMATAN PEJAGOAN
 KABUPATEN KEBUMEN
 PROVINSI JAWA TENGAH

SKALA 1:15.000



Sistem Proyeksi : Transverse Mercator
 Sistem Grid : Grid Geografi dan Grid Universal Transverse Mercator
 Datum Horizontal : SRGI 2013

DIBUAT DAN DITERBITKAN OLEH:
 PEMERINTAH KABUPATEN KEBUMEN
 Jl. HM Sarbini No.22, Kebumen, Bumireja, Kec. Kebumen,
 Kabupaten Kebumen, Jawa Tengah
 Email: dispermades@kebumen.kab.go.id Telp. (0287) 381662
 © Copyright 2024, All Rights Reserved.

KETERANGAN
 Titik Kartometrik
 Fasilitas Umum dan Bangunan Lainnya
 Batas Kabupaten/Kota
 Batas Kecamatan
 Batas Desa/Kelurahan

Daftar Titik Kartometrik

No	TITIK KARTOMETRIK	KOORDINAT GEODESIK	KOORDINAT UTM	No	TITIK KARTOMETRIK	KOORDINAT GEODESIK	KOORDINAT UTM
01	TK 33.05.13.2002-13.2002-001	109°37'30.00"E	914900.00	01	TK 33.05.13.2002-13.2002-001	109°37'30.00"E	914900.00
02	TK 33.05.13.2002-13.2002-002	109°37'30.00"E	914900.00	02	TK 33.05.13.2002-13.2002-002	109°37'30.00"E	914900.00
03	TK 33.05.13.2002-13.2002-003	109°37'30.00"E	914900.00	03	TK 33.05.13.2002-13.2002-003	109°37'30.00"E	914900.00
04	TK 33.05.13.2002-13.2002-004	109°37'30.00"E	914900.00	04	TK 33.05.13.2002-13.2002-004	109°37'30.00"E	914900.00
05	TK 33.05.13.2002-13.2002-005	109°37'30.00"E	914900.00	05	TK 33.05.13.2002-13.2002-005	109°37'30.00"E	914900.00
06	TK 33.05.13.2002-13.2002-006	109°37'30.00"E	914900.00	06	TK 33.05.13.2002-13.2002-006	109°37'30.00"E	914900.00
07	TK 33.05.13.2002-13.2002-007	109°37'30.00"E	914900.00	07	TK 33.05.13.2002-13.2002-007	109°37'30.00"E	914900.00
08	TK 33.05.13.2002-13.2002-008	109°37'30.00"E	914900.00	08	TK 33.05.13.2002-13.2002-008	109°37'30.00"E	914900.00
09	TK 33.05.13.2002-13.2002-009	109°37'30.00"E	914900.00	09	TK 33.05.13.2002-13.2002-009	109°37'30.00"E	914900.00
10	TK 33.05.13.2002-13.2002-010	109°37'30.00"E	914900.00	10	TK 33.05.13.2002-13.2002-010	109°37'30.00"E	914900.00
11	TK 33.05.13.2002-13.2002-011	109°37'30.00"E	914900.00	11	TK 33.05.13.2002-13.2002-011	109°37'30.00"E	914900.00
12	TK 33.05.13.2002-13.2002-012	109°37'30.00"E	914900.00	12	TK 33.05.13.2002-13.2002-012	109°37'30.00"E	914900.00
13	TK 33.05.13.2002-13.2002-013	109°37'30.00"E	914900.00	13	TK 33.05.13.2002-13.2002-013	109°37'30.00"E	914900.00
14	TK 33.05.13.2002-13.2002-014	109°37'30.00"E	914900.00	14	TK 33.05.13.2002-13.2002-014	109°37'30.00"E	914900.00
15	TK 33.05.13.2002-13.2002-015	109°37'30.00"E	914900.00	15	TK 33.05.13.2002-13.2002-015	109°37'30.00"E	914900.00
16	TK 33.05.13.2002-13.2002-016	109°37'30.00"E	914900.00	16	TK 33.05.13.2002-13.2002-016	109°37'30.00"E	914900.00
17	TK 33.05.13.2002-13.2002-017	109°37'30.00"E	914900.00	17	TK 33.05.13.2002-13.2002-017	109°37'30.00"E	914900.00
18	TK 33.05.13.2002-13.2002-018	109°37'30.00"E	914900.00	18	TK 33.05.13.2002-13.2002-018	109°37'30.00"E	914900.00
19	TK 33.05.13.2002-13.2002-019	109°37'30.00"E	914900.00	19	TK 33.05.13.2002-13.2002-019	109°37'30.00"E	914900.00
20	TK 33.05.13.2002-13.2002-020	109°37'30.00"E	914900.00	20	TK 33.05.13.2002-13.2002-020	109°37'30.00"E	914900.00
21	TK 33.05.13.2002-13.2002-021	109°37'30.00"E	914900.00	21	TK 33.05.13.2002-13.2002-021	109°37'30.00"E	914900.00
22	TK 33.05.13.2002-13.2002-022	109°37'30.00"E	914900.00	22	TK 33.05.13.2002-13.2002-022	109°37'30.00"E	914900.00
23	TK 33.05.13.2002-13.2002-023	109°37'30.00"E	914900.00	23	TK 33.05.13.2002-13.2002-023	109°37'30.00"E	914900.00
24	TK 33.05.13.2002-13.2002-024	109°37'30.00"E	914900.00	24	TK 33.05.13.2002-13.2002-024	109°37'30.00"E	914900.00
25	TK 33.05.13.2002-13.2002-025	109°37'30.00"E	914900.00	25	TK 33.05.13.2002-13.2002-025	109°37'30.00"E	914900.00
26	TK 33.05.13.2002-13.2002-026	109°37'30.00"E	914900.00	26	TK 33.05.13.2002-13.2002-026	109°37'30.00"E	914900.00
27	TK 33.05.13.2002-13.2002-027	109°37'30.00"E	914900.00	27	TK 33.05.13.2002-13.2002-027	109°37'30.00"E	914900.00
28	TK 33.05.13.2002-13.2002-028	109°37'30.00"E	914900.00	28	TK 33.05.13.2002-13.2002-028	109°37'30.00"E	914900.00
29	TK 33.05.13.2002-13.2002-029	109°37'30.00"E	914900.00	29	TK 33.05.13.2002-13.2002-029	109°37'30.00"E	914900.00
30	TK 33.05.13.2002-13.2002-030	109°37'30.00"E	914900.00	30	TK 33.05.13.2002-13.2002-030	109°37'30.00"E	914900.00
31	TK 33.05.13.2002-13.2002-031	109°37'30.00"E	914900.00	31	TK 33.05.13.2002-13.2002-031	109°37'30.00"E	914900.00
32	TK 33.05.13.2002-13.2002-032	109°37'30.00"E	914900.00	32	TK 33.05.13.2002-13.2002-032	109°37'30.00"E	914900.00
33	TK 33.05.13.2002-13.2002-033	109°37'30.00"E	914900.00	33	TK 33.05.13.2002-13.2002-033	109°37'30.00"E	914900.00
34	TK 33.05.13.2002-13.2002-034	109°37'30.00"E	914900.00	34	TK 33.05.13.2002-13.2002-034	109°37'30.00"E	914900.00
35	TK 33.05.13.2002-13.2002-035	109°37'30.00"E	914900.00	35	TK 33.05.13.2002-13.2002-035	109°37'30.00"E	914900.00
36	TK 33.05.13.2002-13.2002-036	109°37'30.00"E	914900.00	36	TK 33.05.13.2002-13.2002-036	109°37'30.00"E	914900.00
37	TK 33.05.13.2002-13.2002-037	109°37'30.00"E	914900.00	37	TK 33.05.13.2002-13.2002-037	109°37'30.00"E	914900.00
38	TK 33.05.13.2002-13.2002-038	109°37'30.00"E	914900.00	38	TK 33.05.13.2002-13.2002-038	109°37'30.00"E	914900.00
39	TK 33.05.13.2002-13.2002-039	109°37'30.00"E	914900.00	39	TK 33.05.13.2002-13.2002-039	109°37'30.00"E	914900.00
40	TK 33.05.13.2002-13.2002-040	109°37'30.00"E	914900.00	40	TK 33.05.13.2002-13.2002-040	109°37'30.00"E	914900.00
41	TK 33.05.13.2002-13.2002-041	109°37'30.00"E	914900.00	41	TK 33.05.13.2002-13.2002-041	109°37'30.00"E	914900.00
42	TK 33.05.13.2002-13.2002-042	109°37'30.00"E	914900.00	42	TK 33.05.13.2002-13.2002-042	109°37'30.00"E	914900.00
43	TK 33.05.13.2002-13.2002-043	109°37'30.00"E	914900.00	43	TK 33.05.13.2002-13.2002-043	109°37'30.00"E	914900.00
44	TK 33.05.13.2002-13.2002-044	109°37'30.00"E	914900.00	44	TK 33.05.13.2002-13.2002-044	109°37'30.00"E	914900.00
45	TK 33.05.13.2002-13.2002-045	109°37'30.00"E	914900.00	45	TK 33.05.13.2002-13.2002-045	109°37'30.00"E	914900.00
46	TK 33.05.13.2002-13.2002-046	109°37'30.00"E	914900.00	46	TK 33.05.13.2002-13.2002-046	109°37'30.00"E	914900.00
47	TK 33.05.13.2002-13.2002-047	109°37'30.00"E	914900.00	47	TK 33.05.13.2002-13.2002-047	109°37'30.00"E	914900.00
48	TK 33.05.13.2002-13.2002-048	109°37'30.00"E	914900.00	48	TK 33.05.13.2002-13.2002-048	109°37'30.00"E	914900.00
49	TK 33.05.13.2002-13.2002-049	109°37'30.00"E	914900.00	49	TK 33.05.13.2002-13.2002-049	109°37'30.00"E	914900.00
50	TK 33.05.13.2002-13.2002-050	109°37'30.00"E	914900.00	50	TK 33.05.13.2002-13.2002-050	109°37'30.00"E	914900.00

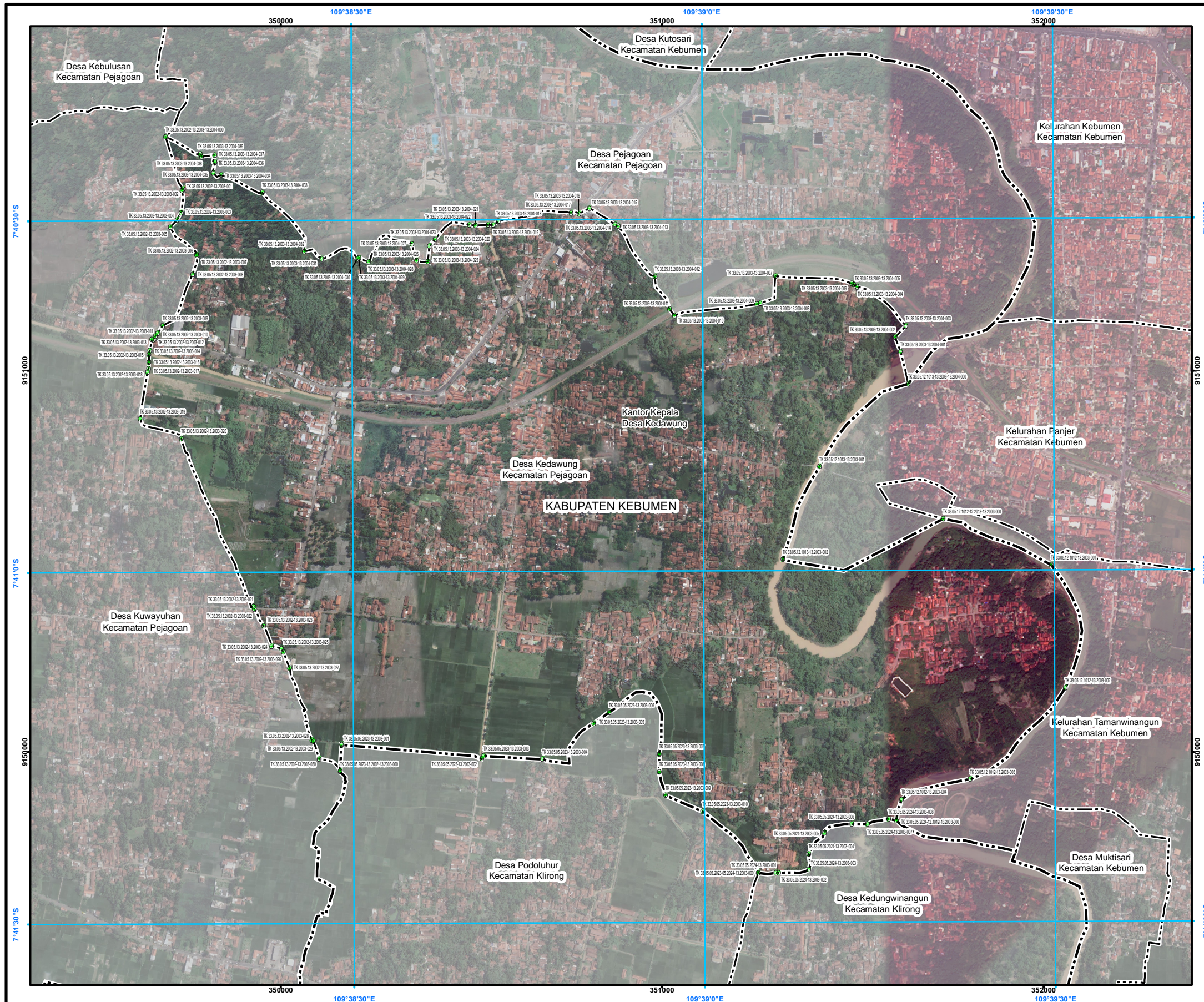
Sumber Peta : - Citra Satelit Resolusi Tinggi (Google Online Service Map) Tahun Unduh 2022
 - Data batas wilayah administrasi desa/kelurahan hasil kegiatan Penetapan dan Penekasan Batas Desa Kabupaten Kebumen Tahun 2023-2024
 - Data batas desa/kelurahan hasil delineasi secara kartometrik tanpa kesepakatan tahun 2019 - Pusat Pemetaan Batas Wilayah
 - Data batas wilayah administrasi kabupaten/kota

Riwayat Peta : Peta ini dibuat berdasarkan hasil penggambaran batas yang dilakukan dengan kesepakatan antar Kepala Desa / Lurah dan diketahui oleh Tim Penetapan dan Penekasan Batas Desa tingkat Kabupaten Kebumen

BUPATI KEBUMEN,
 ttd.
 ARIF SUGIYANTO

LAMPIRAN III
 PERATURAN BUPATI KEBUMEN
 NOMOR 14 TAHUN 2025
 TENTANG
 PENETAPAN DAN PENEKASAN BATAS DESA DI KECAMATAN PEJAGOAN

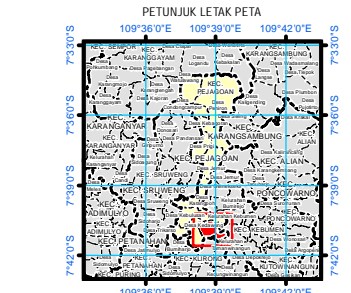
PETA BATAS DESA KEDAWUNG KECAMATAN PEJAGOAN



PETA BATAS DESA

Kode Wilayah : 33.05.13.2003
DESA KEDAWUNG
 KECAMATAN PEJAGOAN
 KABUPATEN KEBUMEN
 PROVINSI JAWA TENGAH

SKALA 1:11.000



Sistem Proyeksi : Transverse Mercator
 Sistem Grid : Grid Geografi dan Grid Universal Transverse Mercator
 Datum Horizontal : SRGI 2013

DIBUAT DAN DITERBITKAN OLEH:
 PEMERINTAH KABUPATEN KEBUMEN
 Jl. HM Sarbini No.22, Kebumen, Bumirejo, Kec. Kebumen,
 Kabupaten Kebumen, Jawa Tengah
 Email: dispermapes@kebumenkab.go.id Telp. (0287) 381662
 © Copyright 2024, All Rights Reserved.
 Hak cipta dilindungi oleh Undang-Undang Republik Indonesia

- KETERANGAN**
- Titik Kartometrik
 - Facilitas Umum dan Bangunan Lainnya
 - Batas Kabupaten/Kota
 - Batas Kecamatan
 - Batas Desa/Kelurahan

Daftar Titik Kartometrik

NO	TITIK KARTOMETRIK	KOORDINAT GEODESIK			KOORDINAT LINTAS			NO	TITIK KARTOMETRIK	KOORDINAT GEODESIK			KOORDINAT LINTAS		
		LEWATANG	Bujur	X (M)	Y (M)	LEWATANG	Bujur			X (M)	Y (M)	LEWATANG	Bujur	X (M)	Y (M)
1	TK 33.05.13.2003-13.2003-001	109°38'30.00"E	7°41'00.00"S	350000	915000	1	TK 33.05.13.2003-13.2003-001	109°38'30.00"E	7°41'00.00"S	350000	915000				
2	TK 33.05.13.2003-13.2003-002	109°38'30.00"E	7°41'00.00"S	350000	915000	2	TK 33.05.13.2003-13.2003-002	109°38'30.00"E	7°41'00.00"S	350000	915000				
3	TK 33.05.13.2003-13.2003-003	109°38'30.00"E	7°41'00.00"S	350000	915000	3	TK 33.05.13.2003-13.2003-003	109°38'30.00"E	7°41'00.00"S	350000	915000				
4	TK 33.05.13.2003-13.2003-004	109°38'30.00"E	7°41'00.00"S	350000	915000	4	TK 33.05.13.2003-13.2003-004	109°38'30.00"E	7°41'00.00"S	350000	915000				
5	TK 33.05.13.2003-13.2003-005	109°38'30.00"E	7°41'00.00"S	350000	915000	5	TK 33.05.13.2003-13.2003-005	109°38'30.00"E	7°41'00.00"S	350000	915000				
6	TK 33.05.13.2003-13.2003-006	109°38'30.00"E	7°41'00.00"S	350000	915000	6	TK 33.05.13.2003-13.2003-006	109°38'30.00"E	7°41'00.00"S	350000	915000				
7	TK 33.05.13.2003-13.2003-007	109°38'30.00"E	7°41'00.00"S	350000	915000	7	TK 33.05.13.2003-13.2003-007	109°38'30.00"E	7°41'00.00"S	350000	915000				
8	TK 33.05.13.2003-13.2003-008	109°38'30.00"E	7°41'00.00"S	350000	915000	8	TK 33.05.13.2003-13.2003-008	109°38'30.00"E	7°41'00.00"S	350000	915000				
9	TK 33.05.13.2003-13.2003-009	109°38'30.00"E	7°41'00.00"S	350000	915000	9	TK 33.05.13.2003-13.2003-009	109°38'30.00"E	7°41'00.00"S	350000	915000				
10	TK 33.05.13.2003-13.2003-010	109°38'30.00"E	7°41'00.00"S	350000	915000	10	TK 33.05.13.2003-13.2003-010	109°38'30.00"E	7°41'00.00"S	350000	915000				
11	TK 33.05.13.2003-13.2003-011	109°38'30.00"E	7°41'00.00"S	350000	915000	11	TK 33.05.13.2003-13.2003-011	109°38'30.00"E	7°41'00.00"S	350000	915000				
12	TK 33.05.13.2003-13.2003-012	109°38'30.00"E	7°41'00.00"S	350000	915000	12	TK 33.05.13.2003-13.2003-012	109°38'30.00"E	7°41'00.00"S	350000	915000				
13	TK 33.05.13.2003-13.2003-013	109°38'30.00"E	7°41'00.00"S	350000	915000	13	TK 33.05.13.2003-13.2003-013	109°38'30.00"E	7°41'00.00"S	350000	915000				
14	TK 33.05.13.2003-13.2003-014	109°38'30.00"E	7°41'00.00"S	350000	915000	14	TK 33.05.13.2003-13.2003-014	109°38'30.00"E	7°41'00.00"S	350000	915000				
15	TK 33.05.13.2003-13.2003-015	109°38'30.00"E	7°41'00.00"S	350000	915000	15	TK 33.05.13.2003-13.2003-015	109°38'30.00"E	7°41'00.00"S	350000	915000				
16	TK 33.05.13.2003-13.2003-016	109°38'30.00"E	7°41'00.00"S	350000	915000	16	TK 33.05.13.2003-13.2003-016	109°38'30.00"E	7°41'00.00"S	350000	915000				
17	TK 33.05.13.2003-13.2003-017	109°38'30.00"E	7°41'00.00"S	350000	915000	17	TK 33.05.13.2003-13.2003-017	109°38'30.00"E	7°41'00.00"S	350000	915000				
18	TK 33.05.13.2003-13.2003-018	109°38'30.00"E	7°41'00.00"S	350000	915000	18	TK 33.05.13.2003-13.2003-018	109°38'30.00"E	7°41'00.00"S	350000	915000				
19	TK 33.05.13.2003-13.2003-019	109°38'30.00"E	7°41'00.00"S	350000	915000	19	TK 33.05.13.2003-13.2003-019	109°38'30.00"E	7°41'00.00"S	350000	915000				
20	TK 33.05.13.2003-13.2003-020	109°38'30.00"E	7°41'00.00"S	350000	915000	20	TK 33.05.13.2003-13.2003-020	109°38'30.00"E	7°41'00.00"S	350000	915000				
21	TK 33.05.13.2003-13.2003-021	109°38'30.00"E	7°41'00.00"S	350000	915000	21	TK 33.05.13.2003-13.2003-021	109°38'30.00"E	7°41'00.00"S	350000	915000				
22	TK 33.05.13.2003-13.2003-022	109°38'30.00"E	7°41'00.00"S	350000	915000	22	TK 33.05.13.2003-13.2003-022	109°38'30.00"E	7°41'00.00"S	350000	915000				
23	TK 33.05.13.2003-13.2003-023	109°38'30.00"E	7°41'00.00"S	350000	915000	23	TK 33.05.13.2003-13.2003-023	109°38'30.00"E	7°41'00.00"S	350000	915000				
24	TK 33.05.13.2003-13.2003-024	109°38'30.00"E	7°41'00.00"S	350000	915000	24	TK 33.05.13.2003-13.2003-024	109°38'30.00"E	7°41'00.00"S	350000	915000				
25	TK 33.05.13.2003-13.2003-025	109°38'30.00"E	7°41'00.00"S	350000	915000	25	TK 33.05.13.2003-13.2003-025	109°38'30.00"E	7°41'00.00"S	350000	915000				
26	TK 33.05.13.2003-13.2003-026	109°38'30.00"E	7°41'00.00"S	350000	915000	26	TK 33.05.13.2003-13.2003-026	109°38'30.00"E	7°41'00.00"S	350000	915000				
27	TK 33.05.13.2003-13.2003-027	109°38'30.00"E	7°41'00.00"S	350000	915000	27	TK 33.05.13.2003-13.2003-027	109°38'30.00"E	7°41'00.00"S	350000	915000				
28	TK 33.05.13.2003-13.2003-028	109°38'30.00"E	7°41'00.00"S	350000	915000	28	TK 33.05.13.2003-13.2003-028	109°38'30.00"E	7°41'00.00"S	350000	915000				
29	TK 33.05.13.2003-13.2003-029	109°38'30.00"E	7°41'00.00"S	350000	915000	29	TK 33.05.13.2003-13.2003-029	109°38'30.00"E	7°41'00.00"S	350000	915000				
30	TK 33.05.13.2003-13.2003-030	109°38'30.00"E	7°41'00.00"S	350000	915000	30	TK 33.05.13.2003-13.2003-030	109°38'30.00"E	7°41'00.00"S	350000	915000				
31	TK 33.05.13.2003-13.2003-031	109°38'30.00"E	7°41'00.00"S	350000	915000	31	TK 33.05.13.2003-13.2003-031	109°38'30.00"E	7°41'00.00"S	350000	915000				
32	TK 33.05.13.2003-13.2003-032	109°38'30.00"E	7°41'00.00"S	350000	915000	32	TK 33.05.13.2003-13.2003-032	109°38'30.00"E	7°41'00.00"S	350000	915000				
33	TK 33.05.13.2003-13.2003-033	109°38'30.00"E	7°41'00.00"S	350000	915000	33	TK 33.05.13.2003-13.2003-033	109°38'30.00"E	7°41'00.00"S	350000	915000				
34	TK 33.05.13.2003-13.2003-034	109°38'30.00"E	7°41'00.00"S	350000	915000	34	TK 33.05.13.2003-13.2003-034	109°38'30.00"E	7°41'00.00"S	350000	915000				
35	TK 33.05.13.2003-13.2003-035	109°38'30.00"E	7°41'00.00"S	350000	915000	35	TK 33.05.13.2003-13.2003-035	109°38'30.00"E	7°41'00.00"S	350000	915000				
36	TK 33.05.13.2003-13.2003-036	109°38'30.00"E	7°41'00.00"S	350000	915000	36	TK 33.05.13.2003-13.2003-036	109°38'30.00"E	7°41'00.00"S	350000	915000				
37	TK 33.05.13.2003-13.2003-037	109°38'30.00"E	7°41'00.00"S	350000	915000	37	TK 33.05.13.2003-13.2003-037	109°38'30.00"E	7°41'00.00"S	350000	915000				
38	TK 33.05.13.2003-13.2003-038	109°38'30.00"E	7°41'00.00"S	350000	915000	38	TK 33.05.13.2003-13.2003-038	109°38'30.00"E	7°41'00.00"S	350000	915000				
39	TK 33.05.13.2003-13.2003-039	109°38'30.00"E	7°41'00.00"S	350000	915000	39	TK 33.05.13.2003-13.2003-039	109°38'30.00"E	7°41'00.00"S	350000	915000				
40	TK 33.05.13.2003-13.2003-040	109°38'30.00"E	7°41'00.00"S	350000	915000	40	TK 33.05.13.2003-13.2003-040	109°38'30.00"E	7°41'00.00"S	350000	915000				
41	TK 33.05.13.2003-13.2003-041	109°38'30.00"E	7°41'00.00"S	350000	915000	41	TK 33.05.13.2003-13.2003-041	109°38'30.00"E	7°41'00.00"S	350000	915000				
42	TK 33.05.13.2003-13.2003-042	109°38'30.00"E	7°41'00.00"S	350000	915000	42	TK 33.05.13.2003-13.2003-042	109°38'30.00"E	7°41'00.00"S	350000	915000				
43	TK 33.05.13.2003-13.2003-043	109°38'30.00"E	7°41'00.00"S	350000	915000	43	TK 33.05.13.2003-13.2003-043	109°38'30.00"E	7°41'00.00"S	350000	915000				
44	TK 33.05.13.2003-13.2003-044	109°38'30.00"E	7°41'00.00"S	350000	915000	44	TK 33.05.13.2003-13.2003-044	109°38'30.00"E	7°41'00.00"S	350000	915000				
45	TK 33.05.13.2003-13.2003-045	109°38'30.00"E	7°41'00.00"S	350000	915000	45	TK 33.05.13.2003-13.2003-045	109°38'30.00"E	7°41'00.00"S	350000	915000				
46	TK 33.05.13.2003-13.2003-046	109°38'30.00"E	7°41'00.00"S	350000	915000	46	TK 33.05.13.2003-13.2003-046	109°38'30.00"E	7°41'00.00"S	350000	915000				
47	TK 33.05.13.2003-13.2003-047	109°38'30.00"E	7°41'00.00"S	350000	915000	47	TK 33.05.13.2003-13.2003-047	109°38'30.00"E	7°41'00.00"S	350000	915000				
48	TK 33.05.13.2003-13.2003-048	109°38'30.00"E	7°41'00.00"S	350000	915000	48	TK 33.05.13.2003-13.2003-048	109°38'30.00"E	7°41'00.00"S	350000	915000				
49	TK 33.05.13.2003-13.2003-049	109°38'30.00"E	7°41'00.00"S	350000	915000	49	TK 33.05.13.2003-13.2003-049	109°38'30.00"E	7°41'00.00"S	350000	915000				
50	TK 33.05.13.2003-13.2003-050	109°38'30.00"E	7°41'00.00"S	350000	915000	50	TK 33.05.13.2003-13.2003-050	109°38'30.00"E	7°41'00.00"S	350000	915000				

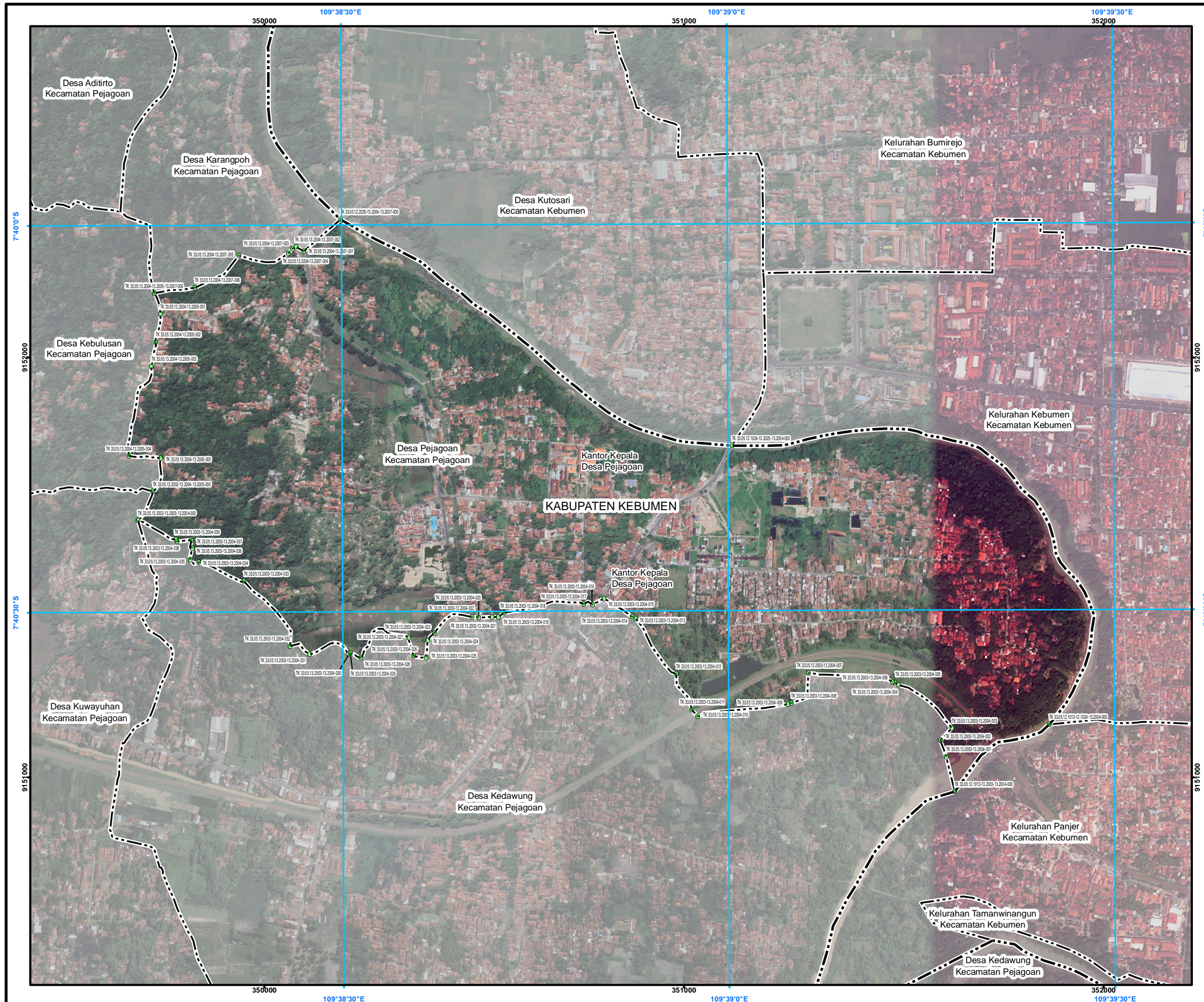
Sumber Peta : - Citra Tegak Satelit Resolusi Sangat Tinggi Tahun Akuisisi 2013-2015 dengan resolusi spasial 0.5 meter – Badan Informasi Geospasial
 - Citra Satelit Resolusi Tinggi (Google Online Service Map) Tahun Update 2022
 - Data batas wilayah administrasi desa/kelurahan hasil kegiatan Penetapan dan Penekasan Batas Desa Kabupaten Kebumen Tahun 2023-2024
 - Data batas desa/kelurahan hasil delineasi secara kartometrik tanpa kesepakatan tahun 2019 - Pusat Pemetaan Batas Wilayah
 - Data batas wilayah administrasi kabupaten/kota

Riwayat Peta : Peta ini dibuat berdasarkan hasil penggambaran batas yang dilakukan dengan kesepakatan antar Kepala Desa / Lurah dan diketahui oleh Tim Penetapan dan Penekasan Batas Desa tingkat Kabupaten Kebumen

BUPATI KEBUMEN,
 ttd.
 ARIF SUGIYANTO

LAMPIRAN IV
 PERATURAN BUPATI KEBUMEN
 NOMOR 14 TAHUN 2025
 TENTANG
 PENETAPAN DAN PENEKASAN BATAS DESA DI KECAMATAN PEJAGOAN

PETA BATAS DESA PEJAGOAN KECAMATAN PEJAGOAN



PETA BATAS DESA

Kode Wilayah : 33.05.13.2004

DESA PEJAGOAN
 KECAMATAN PEJAGOAN
 KABUPATEN KEBUMEN
 PROVINSI JAWA TENGAH

U
 +

SKALA 1:10.000

0 50 100 200 300 400
 Meter

PETUNJUK LETAK PETA

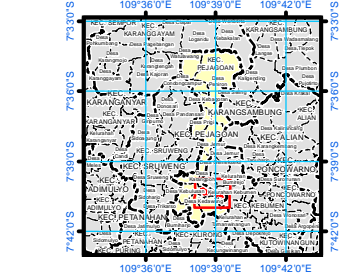
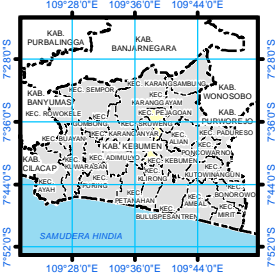


DIAGRAM LOKASI



Sistem Proyeksi : Transverse Mercator
 Sistem Grid : Grid Geografi dan Grid Universal Transverse Mercator
 Datum Horizontal : SRGI 2013



DIBUAT DAN DITERBITKAN OLEH:
 PEMERINTAH KABUPATEN KEBUMEN
 Jl. HM Sarbini No.22, Kebumen, Bumirejo, Kec. Kebumen,
 Kabupaten Kebumen, Jawa Tengah
 Email: dispermapes@kebumenkab.go.id Telp. (0287) 381662
 © Copyright 2024, All Rights Reserved.

© Hak cipta dilindungi oleh Undang-Undang Republik Indonesia

KETERANGAN

- Titik Kartometrik
- Fasilitas Umum dan Bangunan Lainnya
- Batas Kabupaten/Kota
- Batas Kecamatan
- Batas Desa/Kelurahan

Daftar Titik Kartometrik

NO	TITIK KARTOMETRIK	KOORDINAT GEOGRAFIS		KOORDINAT UTM	
		UTANG	BUMUR	Easting	Northing
1	TK 33.05.13.2004-13.2004-000	109°38'30.00"E	7°40'30.00"S	349724.30	915180.21
2	TK 33.05.13.2004-13.2004-001	109°38'30.00"E	7°40'30.00"S	349724.30	915180.21
3	TK 33.05.13.2004-13.2004-002	109°38'30.00"E	7°40'30.00"S	349724.30	915180.21
4	TK 33.05.13.2004-13.2004-003	109°38'30.00"E	7°40'30.00"S	349724.30	915180.21
5	TK 33.05.13.2004-13.2004-004	109°38'30.00"E	7°40'30.00"S	349724.30	915180.21
6	TK 33.05.13.2004-13.2004-005	109°38'30.00"E	7°40'30.00"S	349724.30	915180.21
7	TK 33.05.13.2004-13.2004-006	109°38'30.00"E	7°40'30.00"S	349724.30	915180.21
8	TK 33.05.13.2004-13.2004-007	109°38'30.00"E	7°40'30.00"S	349724.30	915180.21
9	TK 33.05.13.2004-13.2004-008	109°38'30.00"E	7°40'30.00"S	349724.30	915180.21
10	TK 33.05.13.2004-13.2004-009	109°38'30.00"E	7°40'30.00"S	349724.30	915180.21
11	TK 33.05.13.2004-13.2004-010	109°38'30.00"E	7°40'30.00"S	349724.30	915180.21
12	TK 33.05.13.2004-13.2004-011	109°38'30.00"E	7°40'30.00"S	349724.30	915180.21
13	TK 33.05.13.2004-13.2004-012	109°38'30.00"E	7°40'30.00"S	349724.30	915180.21
14	TK 33.05.13.2004-13.2004-013	109°38'30.00"E	7°40'30.00"S	349724.30	915180.21
15	TK 33.05.13.2004-13.2004-014	109°38'30.00"E	7°40'30.00"S	349724.30	915180.21
16	TK 33.05.13.2004-13.2004-015	109°38'30.00"E	7°40'30.00"S	349724.30	915180.21
17	TK 33.05.13.2004-13.2004-016	109°38'30.00"E	7°40'30.00"S	349724.30	915180.21
18	TK 33.05.13.2004-13.2004-017	109°38'30.00"E	7°40'30.00"S	349724.30	915180.21
19	TK 33.05.13.2004-13.2004-018	109°38'30.00"E	7°40'30.00"S	349724.30	915180.21
20	TK 33.05.13.2004-13.2004-019	109°38'30.00"E	7°40'30.00"S	349724.30	915180.21
21	TK 33.05.13.2004-13.2004-020	109°38'30.00"E	7°40'30.00"S	349724.30	915180.21
22	TK 33.05.13.2004-13.2004-021	109°38'30.00"E	7°40'30.00"S	349724.30	915180.21
23	TK 33.05.13.2004-13.2004-022	109°38'30.00"E	7°40'30.00"S	349724.30	915180.21
24	TK 33.05.13.2004-13.2004-023	109°38'30.00"E	7°40'30.00"S	349724.30	915180.21
25	TK 33.05.13.2004-13.2004-024	109°38'30.00"E	7°40'30.00"S	349724.30	915180.21
26	TK 33.05.13.2004-13.2004-025	109°38'30.00"E	7°40'30.00"S	349724.30	915180.21
27	TK 33.05.13.2004-13.2004-026	109°38'30.00"E	7°40'30.00"S	349724.30	915180.21
28	TK 33.05.13.2004-13.2004-027	109°38'30.00"E	7°40'30.00"S	349724.30	915180.21
29	TK 33.05.13.2004-13.2004-028	109°38'30.00"E	7°40'30.00"S	349724.30	915180.21
30	TK 33.05.13.2004-13.2004-029	109°38'30.00"E	7°40'30.00"S	349724.30	915180.21
31	TK 33.05.13.2004-13.2004-030	109°38'30.00"E	7°40'30.00"S	349724.30	915180.21
32	TK 33.05.13.2004-13.2004-031	109°38'30.00"E	7°40'30.00"S	349724.30	915180.21
33	TK 33.05.13.2004-13.2004-032	109°38'30.00"E	7°40'30.00"S	349724.30	915180.21
34	TK 33.05.13.2004-13.2004-033	109°38'30.00"E	7°40'30.00"S	349724.30	915180.21
35	TK 33.05.13.2004-13.2004-034	109°38'30.00"E	7°40'30.00"S	349724.30	915180.21
36	TK 33.05.13.2004-13.2004-035	109°38'30.00"E	7°40'30.00"S	349724.30	915180.21
37	TK 33.05.13.2004-13.2004-036	109°38'30.00"E	7°40'30.00"S	349724.30	915180.21
38	TK 33.05.13.2004-13.2004-037	109°38'30.00"E	7°40'30.00"S	349724.30	915180.21
39	TK 33.05.13.2004-13.2004-038	109°38'30.00"E	7°40'30.00"S	349724.30	915180.21
40	TK 33.05.13.2004-13.2004-039	109°38'30.00"E	7°40'30.00"S	349724.30	915180.21
41	TK 33.05.13.2004-13.2004-040	109°38'30.00"E	7°40'30.00"S	349724.30	915180.21
42	TK 33.05.13.2004-13.2004-041	109°38'30.00"E	7°40'30.00"S	349724.30	915180.21
43	TK 33.05.13.2004-13.2004-042	109°38'30.00"E	7°40'30.00"S	349724.30	915180.21
44	TK 33.05.13.2004-13.2004-043	109°38'30.00"E	7°40'30.00"S	349724.30	915180.21
45	TK 33.05.13.2004-13.2004-044	109°38'30.00"E	7°40'30.00"S	349724.30	915180.21
46	TK 33.05.13.2004-13.2004-045	109°38'30.00"E	7°40'30.00"S	349724.30	915180.21
47	TK 33.05.13.2004-13.2004-046	109°38'30.00"E	7°40'30.00"S	349724.30	915180.21
48	TK 33.05.13.2004-13.2004-047	109°38'30.00"E	7°40'30.00"S	349724.30	915180.21
49	TK 33.05.13.2004-13.2004-048	109°38'30.00"E	7°40'30.00"S	349724.30	915180.21
50	TK 33.05.13.2004-13.2004-049	109°38'30.00"E	7°40'30.00"S	349724.30	915180.21
51	TK 33.05.13.2004-13.2004-050	109°38'30.00"E	7°40'30.00"S	349724.30	915180.21
52	TK 33.05.13.2004-13.2004-051	109°38'30.00"E	7°40'30.00"S	349724.30	915180.21
53	TK 33.05.13.2004-13.2004-052	109°38'30.00"E	7°40'30.00"S	349724.30	915180.21
54	TK 33.05.13.2004-13.2004-053	109°38'30.00"E	7°40'30.00"S	349724.30	915180.21
55	TK 33.05.13.2004-13.2004-054	109°38'30.00"E	7°40'30.00"S	349724.30	915180.21
56	TK 33.05.13.2004-13.2004-055	109°38'30.00"E	7°40'30.00"S	349724.30	915180.21
57	TK 33.05.13.2004-13.2004-056	109°38'30.00"E	7°40'30.00"S	349724.30	915180.21

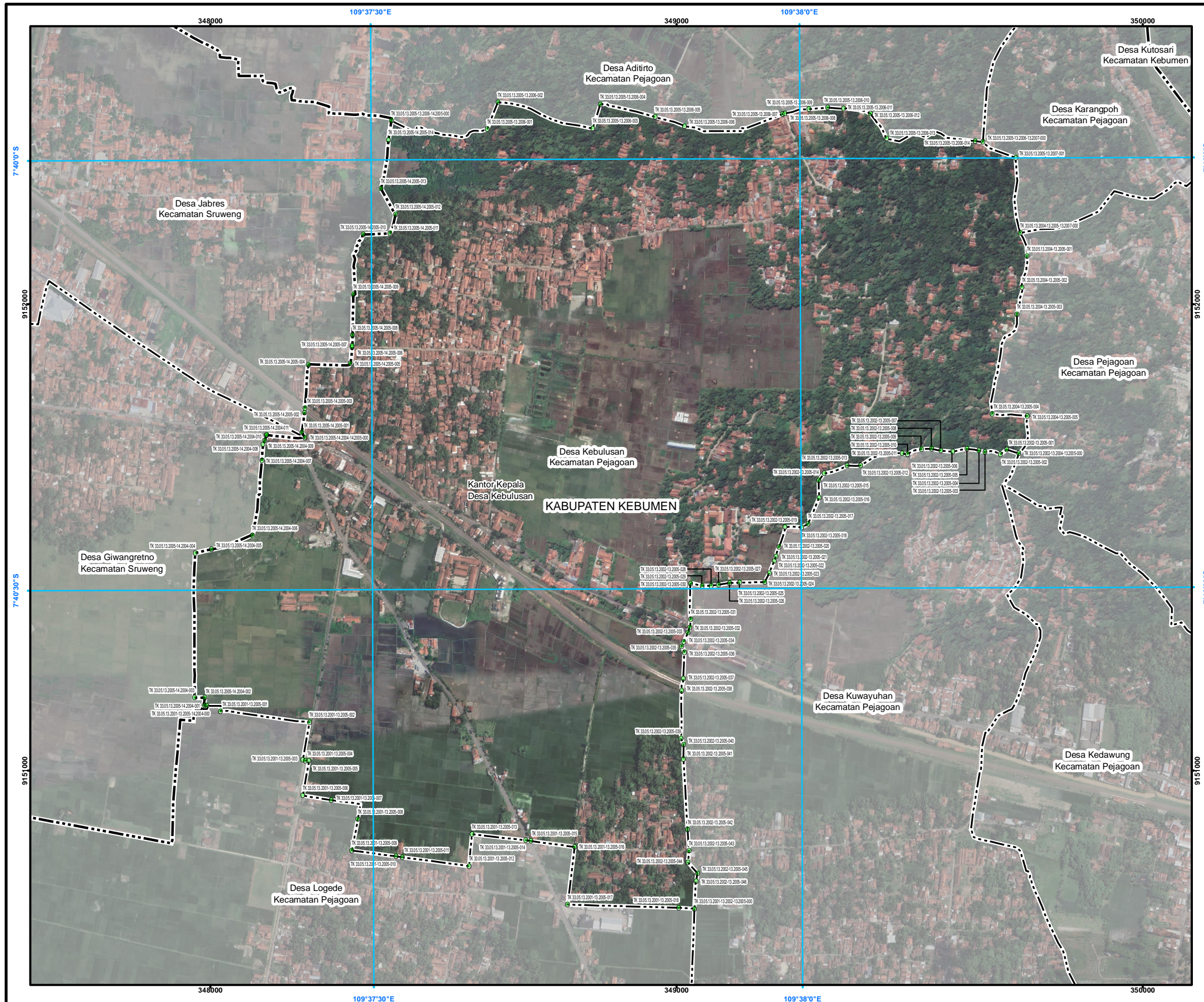
- Sumber Peta : - Citra Tegak Satelit Resolusi Sangat Tinggi Tahun Akuisisi 2013-2015 dengan resolusi spasial 0.5 meter – Badan Informasi Geospasial
 - Citra Satelit Resolusi Tinggi (Google Online Service Map) Tahun Unduh 2022
 - Data batas wilayah administrasi desa/kelurahan hasil kegiatan Penetapan dan Penekasan Batas Desa Kabupaten Kebumen Tahun 2023-2024
 - Data batas desa/kelurahan hasil deliniasi secara kartometrik tanpa kesepakatan tahun 2019 - Pusat Pemetaan Batas Wilayah
 - Data batas wilayah administrasi kabupaten/kota

Riwayat Peta : Peta ini dibuat berdasarkan hasil penggambaran batas yang dilakukan dengan kesepakatan antar Kepala Desa / Lurah dan diketahui oleh Tim Penetapan dan Penekasan Batas Desa tingkat Kabupaten Kebumen

BUPATI KEBUMEN,
 ttd.
 ARIF SUGIYANTO

LAMPIRAN V
 PERATURAN BUPATI KEBUMEN
 NOMOR 14 TAHUN 2025
 TENTANG
 PENETAPAN DAN PENEKASAN BATAS DESA DI KECAMATAN PEJAGOAN

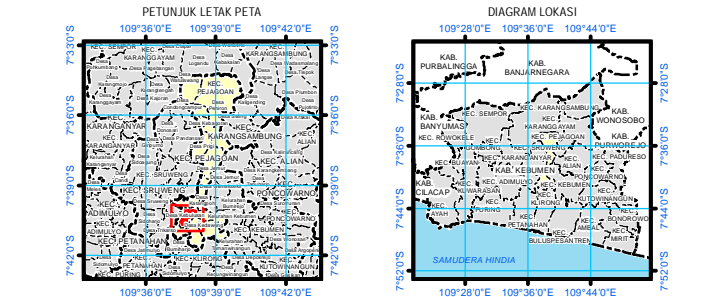
PETA BATAS DESA KEBULUSAN KECAMATAN PEJAGOAN



PETA BATAS DESA

Kode Wilayah : 33.05.13.2005
DESA KEBULUSAN
 KECAMATAN PEJAGOAN
 KABUPATEN KEBUMEN
 PROVINSI JAWA TENGAH

SKALA 1:9.000



Sistem Proyeksi : Transverse Mercator
 Sistem Grid : Grid Geografi dan Grid Universal Transverse Mercator
 Datum Horizontal : SRGI 2013

DIBUAT DAN DITERBITKAN OLEH:
 PEMERINTAH KABUPATEN KEBUMEN
 Jl. HM Sarbini No.22, Kebumen, Bumirejo, Kec. Kebumen,
 Kabupaten Kebumen, Jawa Tengah
 Email: dispermapdes@kebumenkab.go.id Telp. (0287) 381662
 © Copyright 2024, All Rights Reserved.

KETERANGAN

- Titik Kartometrik
- Fasilitas Umum dan Bangunan Lainnya
- Batas Kabupaten/Kota
- Batas Kecamatan
- Batas Desa/Kelurahan

Daftar Titik Kartometrik

NO	TITIK KARTOMETRIK	KOORDINAT GEODESIK			KEDUDUKAN	KETERANGAN	NO	TITIK KARTOMETRIK	KOORDINAT UTM			KEDUDUKAN	KETERANGAN
		LONJITUD	Bujur	Lintang					X (m)	Y (m)			
1	TK 33.05.13.2005-13.2005-001	109°37'30.00"E	7°40'00.00"S	9152000	Titik Kartometrik	101	TK 33.05.13.2005-13.2005-001	492421.13	109°37'30.00"E	109°37'30.00"E	109°37'30.00"E	109°37'30.00"E	Titik Kartometrik

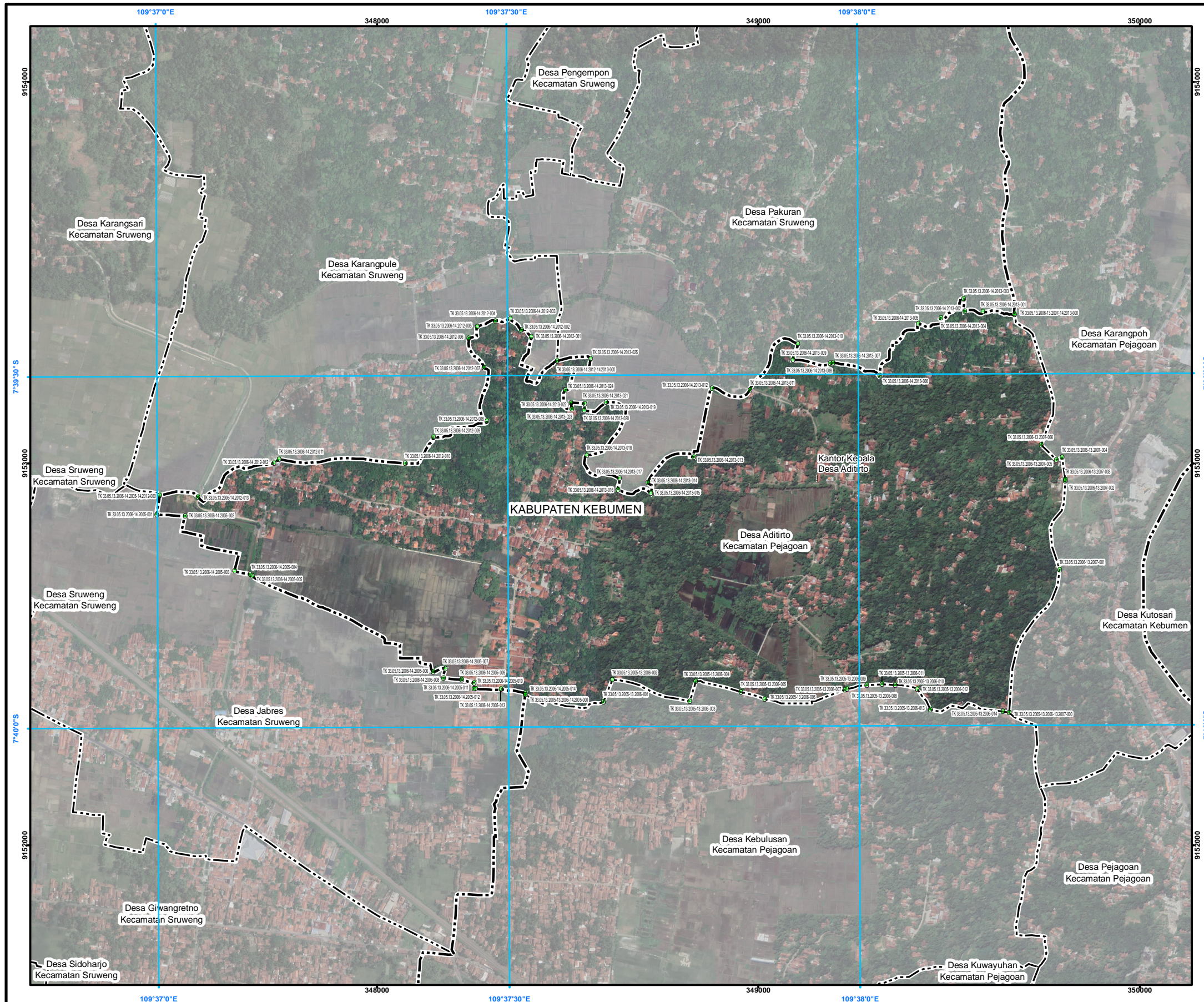
Sumber Peta : Citra Satelit Resolusi Tinggi (Google Online Service Map) Tahun Unduh 2022
 - Data batas wilayah administrasi desa/kelurahan hasil kegiatan Penetapan dan Penekasan Batas Desa Kabupaten Kebumen Tahun 2023-2024
 - Data batas desa/kelurahan hasil deliniasi secara kartometrik tanpa kesepakatan tahun 2019 - Pusat Pemetaan Batas Wilayah
 - Data batas wilayah administrasi kabupaten/kota

Riwayat Peta : Peta ini dibuat berdasarkan hasil penggambaran batas yang dilakukan dengan kesepakatan antar Kepala Desa / Lurah dan diketahui oleh Tim Penetapan dan Penekasan Batas Desa tingkat Kabupaten Kebumen

BUPATI KEBUMEN,
 ttd.
 ARIF SUGIYANTO

LAMPIRAN VI
 PERATURAN BUPATI KEBUMEN
 NOMOR 14 TAHUN 2025
 TENTANG
 PENETAPAN DAN PENEKASAN BATAS DESA DI KECAMATAN PEJAGOAN

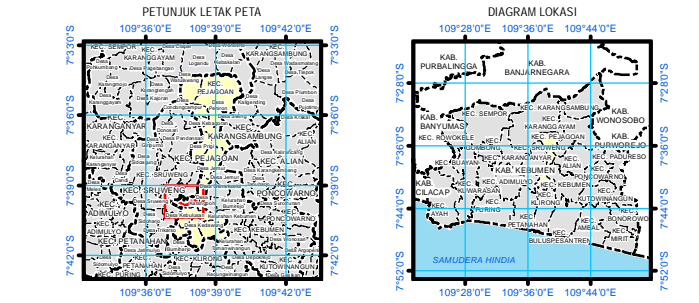
PETA BATAS DESA ADITIRTO KECAMATAN PEJAGOAN



PETA BATAS DESA

Kode Wilayah : 33.05.13.2006
DESA ADITIRTO
 KECAMATAN PEJAGOAN
 KABUPATEN KEBUMEN
 PROVINSI JAWA TENGAH

SKALA 1:11.000



Sistem Proyeksi : Transverse Mercator
 Sistem Grid : Grid Geografi dan Grid Universal Transverse Mercator
 Datum Horizontal : SRGI 2013

DIBUAT DAN DITERBITKAN OLEH:
 PEMERINTAH KABUPATEN KEBUMEN
 Jl. HM Sarbini No.22, Kebumen, Bumirejo, Kec. Kebumen,
 Kabupaten Kebumen, Jawa Tengah
 Email: dispermapdes@kebumenkab.go.id Telp. (0287) 381662
 © Copyright 2024, All Rights Reserved.

KETERANGAN
 Titik Kartometrik
 Fasilitas Umum dan Bangunan Lainnya
 Batas Kabupaten/Kota
 Batas Kecamatan
 Batas Desa/Kelurahan

Daftar Titik Kartometrik

NO	TITIK KARTOMETRIK	KOORDINAT GEODASIS	KOORDINAT UTM	NO	TITIK KARTOMETRIK	KOORDINAT GEODASIS	KOORDINAT UTM
		UTM	UDM			UTM	UDM
1	TK 33.05.13.2006-13.2006-001	109° 37' 58.241" E	9152 475.03	40	TK 33.05.13.2006-14.2012-001	109° 38' 25.724" E	9152 475.03
2	TK 33.05.13.2006-13.2006-002	109° 37' 58.241" E	9152 475.03	41	TK 33.05.13.2006-14.2012-002	109° 38' 25.724" E	9152 475.03
3	TK 33.05.13.2006-13.2006-003	109° 37' 58.241" E	9152 475.03	42	TK 33.05.13.2006-14.2012-003	109° 38' 25.724" E	9152 475.03
4	TK 33.05.13.2006-13.2006-004	109° 37' 58.241" E	9152 475.03	43	TK 33.05.13.2006-14.2012-004	109° 38' 25.724" E	9152 475.03
5	TK 33.05.13.2006-13.2006-005	109° 37' 58.241" E	9152 475.03	44	TK 33.05.13.2006-14.2012-005	109° 38' 25.724" E	9152 475.03
6	TK 33.05.13.2006-13.2006-006	109° 37' 58.241" E	9152 475.03	45	TK 33.05.13.2006-14.2012-006	109° 38' 25.724" E	9152 475.03
7	TK 33.05.13.2006-13.2006-007	109° 37' 58.241" E	9152 475.03	46	TK 33.05.13.2006-14.2012-007	109° 38' 25.724" E	9152 475.03
8	TK 33.05.13.2006-13.2006-008	109° 37' 58.241" E	9152 475.03	47	TK 33.05.13.2006-14.2012-008	109° 38' 25.724" E	9152 475.03
9	TK 33.05.13.2006-13.2006-009	109° 37' 58.241" E	9152 475.03	48	TK 33.05.13.2006-14.2012-009	109° 38' 25.724" E	9152 475.03
10	TK 33.05.13.2006-13.2006-010	109° 37' 58.241" E	9152 475.03	49	TK 33.05.13.2006-14.2012-010	109° 38' 25.724" E	9152 475.03
11	TK 33.05.13.2006-13.2006-011	109° 37' 58.241" E	9152 475.03	50	TK 33.05.13.2006-14.2012-011	109° 38' 25.724" E	9152 475.03
12	TK 33.05.13.2006-13.2006-012	109° 37' 58.241" E	9152 475.03	51	TK 33.05.13.2006-14.2012-012	109° 38' 25.724" E	9152 475.03
13	TK 33.05.13.2006-13.2006-013	109° 37' 58.241" E	9152 475.03	52	TK 33.05.13.2006-14.2012-013	109° 38' 25.724" E	9152 475.03
14	TK 33.05.13.2006-13.2006-014	109° 37' 58.241" E	9152 475.03	53	TK 33.05.13.2006-14.2012-014	109° 38' 25.724" E	9152 475.03
15	TK 33.05.13.2006-13.2006-015	109° 37' 58.241" E	9152 475.03	54	TK 33.05.13.2006-14.2012-015	109° 38' 25.724" E	9152 475.03
16	TK 33.05.13.2006-13.2006-016	109° 37' 58.241" E	9152 475.03	55	TK 33.05.13.2006-14.2012-016	109° 38' 25.724" E	9152 475.03
17	TK 33.05.13.2006-13.2006-017	109° 37' 58.241" E	9152 475.03	56	TK 33.05.13.2006-14.2012-017	109° 38' 25.724" E	9152 475.03
18	TK 33.05.13.2006-13.2006-018	109° 37' 58.241" E	9152 475.03	57	TK 33.05.13.2006-14.2012-018	109° 38' 25.724" E	9152 475.03
19	TK 33.05.13.2006-13.2006-019	109° 37' 58.241" E	9152 475.03	58	TK 33.05.13.2006-14.2012-019	109° 38' 25.724" E	9152 475.03
20	TK 33.05.13.2006-13.2006-020	109° 37' 58.241" E	9152 475.03	59	TK 33.05.13.2006-14.2012-020	109° 38' 25.724" E	9152 475.03
21	TK 33.05.13.2006-13.2006-021	109° 37' 58.241" E	9152 475.03	60	TK 33.05.13.2006-14.2012-021	109° 38' 25.724" E	9152 475.03
22	TK 33.05.13.2006-13.2006-022	109° 37' 58.241" E	9152 475.03	61	TK 33.05.13.2006-14.2012-022	109° 38' 25.724" E	9152 475.03
23	TK 33.05.13.2006-13.2006-023	109° 37' 58.241" E	9152 475.03	62	TK 33.05.13.2006-14.2012-023	109° 38' 25.724" E	9152 475.03
24	TK 33.05.13.2006-13.2006-024	109° 37' 58.241" E	9152 475.03	63	TK 33.05.13.2006-14.2012-024	109° 38' 25.724" E	9152 475.03
25	TK 33.05.13.2006-13.2006-025	109° 37' 58.241" E	9152 475.03	64	TK 33.05.13.2006-14.2012-025	109° 38' 25.724" E	9152 475.03
26	TK 33.05.13.2006-13.2006-026	109° 37' 58.241" E	9152 475.03	65	TK 33.05.13.2006-14.2012-026	109° 38' 25.724" E	9152 475.03
27	TK 33.05.13.2006-13.2006-027	109° 37' 58.241" E	9152 475.03	66	TK 33.05.13.2006-14.2012-027	109° 38' 25.724" E	9152 475.03
28	TK 33.05.13.2006-13.2006-028	109° 37' 58.241" E	9152 475.03	67	TK 33.05.13.2006-14.2012-028	109° 38' 25.724" E	9152 475.03
29	TK 33.05.13.2006-13.2006-029	109° 37' 58.241" E	9152 475.03	68	TK 33.05.13.2006-14.2012-029	109° 38' 25.724" E	9152 475.03
30	TK 33.05.13.2006-13.2006-030	109° 37' 58.241" E	9152 475.03	69	TK 33.05.13.2006-14.2012-030	109° 38' 25.724" E	9152 475.03
31	TK 33.05.13.2006-13.2006-031	109° 37' 58.241" E	9152 475.03	70	TK 33.05.13.2006-14.2012-031	109° 38' 25.724" E	9152 475.03
32	TK 33.05.13.2006-13.2006-032	109° 37' 58.241" E	9152 475.03	71	TK 33.05.13.2006-14.2012-032	109° 38' 25.724" E	9152 475.03
33	TK 33.05.13.2006-13.2006-033	109° 37' 58.241" E	9152 475.03	72	TK 33.05.13.2006-14.2012-033	109° 38' 25.724" E	9152 475.03
34	TK 33.05.13.2006-13.2006-034	109° 37' 58.241" E	9152 475.03	73	TK 33.05.13.2006-14.2012-034	109° 38' 25.724" E	9152 475.03
35	TK 33.05.13.2006-13.2006-035	109° 37' 58.241" E	9152 475.03	74	TK 33.05.13.2006-14.2012-035	109° 38' 25.724" E	9152 475.03
36	TK 33.05.13.2006-13.2006-036	109° 37' 58.241" E	9152 475.03	75	TK 33.05.13.2006-14.2012-036	109° 38' 25.724" E	9152 475.03
37	TK 33.05.13.2006-13.2006-037	109° 37' 58.241" E	9152 475.03	76	TK 33.05.13.2006-14.2012-037	109° 38' 25.724" E	9152 475.03
38	TK 33.05.13.2006-13.2006-038	109° 37' 58.241" E	9152 475.03	77	TK 33.05.13.2006-14.2012-038	109° 38' 25.724" E	9152 475.03
39	TK 33.05.13.2006-13.2006-039	109° 37' 58.241" E	9152 475.03	78	TK 33.05.13.2006-14.2012-039	109° 38' 25.724" E	9152 475.03

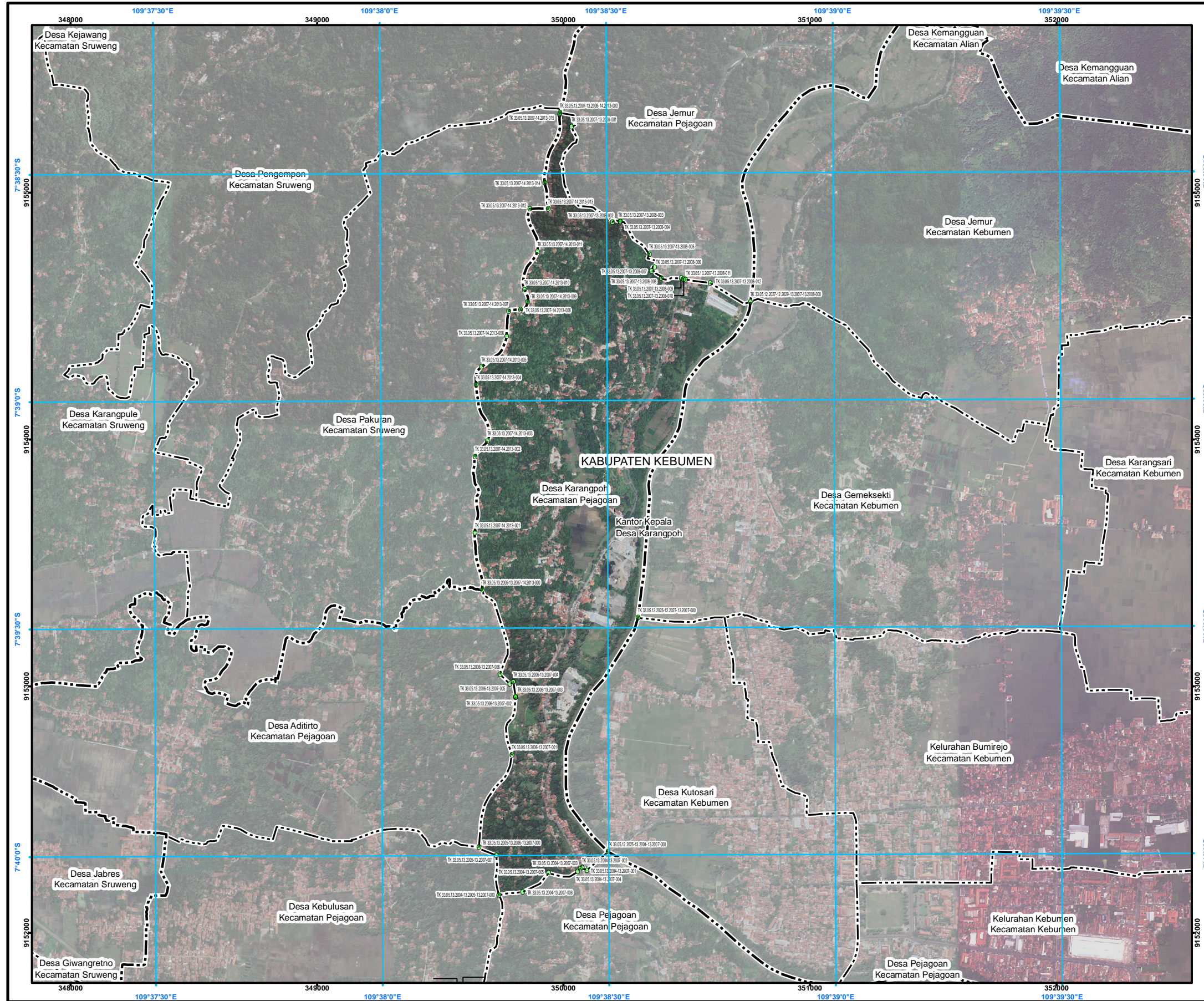
Sumber Peta : Citra Satelit Resolusi Tinggi (Google Online Service Map) Tahun Unduh 2022
 - Data batas wilayah administrasi desa/kelurahan hasil kegiatan Penetapan dan Penekasan Batas Desa Kabupaten Kebumen Tahun 2023-2024
 - Data batas desa/kelurahan hasil deliniasi secara kartometrik tanpa kesepakatan tahun 2019 - Pusat Pemetaan Batas Wilayah
 - Data batas wilayah administrasi kabupaten/kota

Riwayat Peta : Peta ini dibuat berdasarkan hasil penggambaran batas yang dilakukan dengan kesepakatan antar Kepala Desa / Lurah dan diketahui oleh Tim Penetapan dan Penekasan Batas Desa tingkat Kabupaten Kebumen

BUPATI KEBUMEN,
 ttd.
 ARIF SUGIYANTO

LAMPIRAN VII
 PERATURAN BUPATI KEBUMEN
 NOMOR 14 TAHUN 2025
 TENTANG
 PENETAPAN DAN PENEKASAN BATAS DESA DI KECAMATAN PEJAGOAN

PETA BATAS DESA KARANGPOH KECAMATAN PEJAGOAN



PETA BATAS DESA

Kode Wilayah : 33.05.13.2007
DESA KARANGPOH
 KECAMATAN PEJAGOAN
 KABUPATEN KEBUMEN
 PROVINSI JAWA TENGAH

SKALA 1:17.000



PETUNJUK LETAK PETA

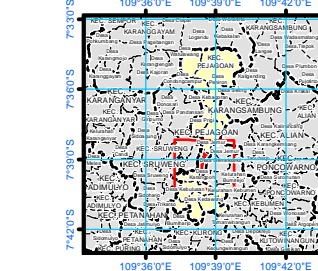
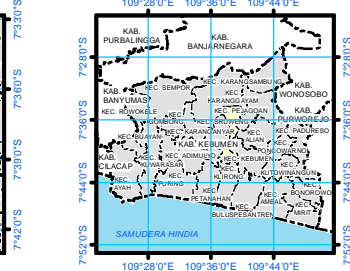


DIAGRAM LOKASI



Sistem Proyeksi : Transverse Mercator
 Sistem Grid : Grid Geografi dan Grid Universal Transverse Mercator
 Datum Horizontal : SRGI 2013



DIBUAT DAN DITERBITKAN OLEH:
 PEMERINTAH KABUPATEN KEBUMEN
 Jl. HM Sarbini No.22, Kebumen, Bumirejo, Kec. Kebumen,
 Kabupaten Kebumen, Jawa Tengah
 Email: dispermapes@kebumenkab.go.id Telp. (0287) 381662
 © Copyright 2024, All Rights Reserved.

KETERANGAN

- Titik Kartometrik
- Fasilitas Umum dan Bangunan Lainnya
- Batas Kabupaten/Kota
- Batas Kecamatan
- Batas Desa/Kelurahan

Daftar Titik Kartometrik

NO	TITIK KARTOMETRIK	KOORDINAT GEOGRAFIS		KOORDINAT UTM	
		URUTAN	BUJUR	X (M)	Y (M)
1	TK.33.05.13.2007-13.2007-000	7° 38' 23.80" LS	109° 38' 23.80" BT	348650,37	915247,40
2	TK.33.05.13.2007-13.2007-001	7° 38' 23.80" LS	109° 38' 23.80" BT	348727,27	915212,87
3	TK.33.05.13.2007-13.2007-002	7° 38' 23.80" LS	109° 38' 23.80" BT	350032,67	915266,04
4	TK.33.05.13.2007-13.2007-003	7° 38' 23.80" LS	109° 38' 23.80" BT	350197,59	915480,86
5	TK.33.05.13.2007-13.2007-004	7° 38' 23.80" LS	109° 38' 23.80" BT	350227,60	915484,05
6	TK.33.05.13.2007-13.2007-005	7° 38' 23.80" LS	109° 38' 23.80" BT	350230,97	915488,43
7	TK.33.05.13.2007-13.2007-006	7° 38' 23.80" LS	109° 38' 23.80" BT	350347,14	915472,05
8	TK.33.05.13.2007-13.2007-007	7° 38' 23.80" LS	109° 38' 23.80" BT	350369,64	915469,34
9	TK.33.05.13.2007-13.2007-008	7° 38' 23.80" LS	109° 38' 23.80" BT	350355,95	915461,97
10	TK.33.05.13.2007-13.2007-009	7° 38' 23.80" LS	109° 38' 23.80" BT	350396,12	915465,88
11	TK.33.05.13.2007-13.2007-010	7° 38' 23.80" LS	109° 38' 23.80" BT	350477,15	915463,47
12	TK.33.05.13.2007-13.2007-011	7° 38' 23.80" LS	109° 38' 23.80" BT	350487,24	915462,32
13	TK.33.05.13.2007-13.2007-012	7° 38' 23.80" LS	109° 38' 23.80" BT	350494,47	915464,07
14	TK.33.05.13.2007-13.2007-013	7° 38' 23.80" LS	109° 38' 23.80" BT	350585,64	915463,99
15	TK.33.05.13.2007-13.2007-014	7° 38' 23.80" LS	109° 38' 23.80" BT	350593,76	915252,89
16	TK.33.05.13.2007-13.2007-015	7° 38' 23.80" LS	109° 38' 23.80" BT	350579,52	915263,15
17	TK.33.05.13.2007-13.2007-016	7° 38' 23.80" LS	109° 38' 23.80" BT	350666,89	915229,10
18	TK.33.05.13.2007-13.2007-017	7° 38' 23.80" LS	109° 38' 23.80" BT	350657,54	915247,41
19	TK.33.05.13.2007-13.2007-018	7° 38' 23.80" LS	109° 38' 23.80" BT	349833,97	915242,60
20	TK.33.05.13.2007-13.2007-019	7° 38' 23.80" LS	109° 38' 23.80" BT	349833,99	915216,00
21	TK.33.05.13.2007-13.2007-020	7° 38' 23.80" LS	109° 38' 23.80" BT	349727,25	915231,77
22	TK.33.05.13.2007-13.2007-021	7° 38' 23.80" LS	109° 38' 23.80" BT	349769,64	915271,56
23	TK.33.05.13.2007-13.2007-022	7° 38' 23.80" LS	109° 38' 23.80" BT	349804,60	915294,22
24	TK.33.05.13.2007-13.2007-023	7° 38' 23.80" LS	109° 38' 23.80" BT	349804,38	915295,80
25	TK.33.05.13.2007-13.2007-024	7° 38' 23.80" LS	109° 38' 23.80" BT	349796,60	915301,75
26	TK.33.05.13.2007-13.2007-025	7° 38' 23.80" LS	109° 38' 23.80" BT	349781,28	915300,38
27	TK.33.05.13.2007-13.2007-026	7° 38' 23.80" LS	109° 38' 23.80" BT	349741,45	915304,77
28	TK.33.05.12.2025-12.2027-13.2007-000	7° 38' 23.80" LS	109° 38' 23.80" BT	350301,70	915277,01
29	TK.33.05.12.2025-12.2027-13.2007-001	7° 38' 23.80" LS	109° 38' 23.80" BT	350357,79	915456,76
30	TK.33.05.12.2025-12.2027-13.2007-002	7° 38' 23.80" LS	109° 38' 23.80" BT	350180,50	915238,44
31	TK.33.05.13.2007-13.2007-000	7° 38' 23.80" LS	109° 38' 23.80" BT	349871,23	915390,56
32	TK.33.05.13.2007-13.2007-001	7° 38' 23.80" LS	109° 38' 23.80" BT	349885,26	915324,12
33	TK.33.05.13.2007-13.2007-002	7° 38' 23.80" LS	109° 38' 23.80" BT	349840,38	915321,58
34	TK.33.05.13.2007-13.2007-003	7° 38' 23.80" LS	109° 38' 23.80" BT	349840,12	915393,17
35	TK.33.05.13.2007-13.2007-004	7° 38' 23.80" LS	109° 38' 23.80" BT	349806,05	915399,34
36	TK.33.05.13.2007-13.2007-005	7° 38' 23.80" LS	109° 38' 23.80" BT	349844,50	915421,23
37	TK.33.05.13.2007-13.2007-006	7° 38' 23.80" LS	109° 38' 23.80" BT	349867,00	915424,86
38	TK.33.05.13.2007-13.2007-007	7° 38' 23.80" LS	109° 38' 23.80" BT	349769,23	915418,27
39	TK.33.05.13.2007-13.2007-008	7° 38' 23.80" LS	109° 38' 23.80" BT	349775,37	915451,46
40	TK.33.05.13.2007-13.2007-009	7° 38' 23.80" LS	109° 38' 23.80" BT	349824,85	915426,08
41	TK.33.05.13.2007-13.2007-010	7° 38' 23.80" LS	109° 38' 23.80" BT	349854,22	915455,52
42	TK.33.05.13.2007-13.2007-011	7° 38' 23.80" LS	109° 38' 23.80" BT	349840,99	915460,73
43	TK.33.05.13.2007-13.2007-012	7° 38' 23.80" LS	109° 38' 23.80" BT	349894,20	915476,75
44	TK.33.05.13.2007-13.2007-013	7° 38' 23.80" LS	109° 38' 23.80" BT	349862,69	915493,57
45	TK.33.05.13.2007-13.2007-014	7° 38' 23.80" LS	109° 38' 23.80" BT	349937,46	915493,42
46	TK.33.05.13.2007-13.2007-015	7° 38' 23.80" LS	109° 38' 23.80" BT	349923,17	915500,70
47	TK.33.05.13.2007-13.2007-016	7° 38' 23.80" LS	109° 38' 23.80" BT	349883,55	915517,81

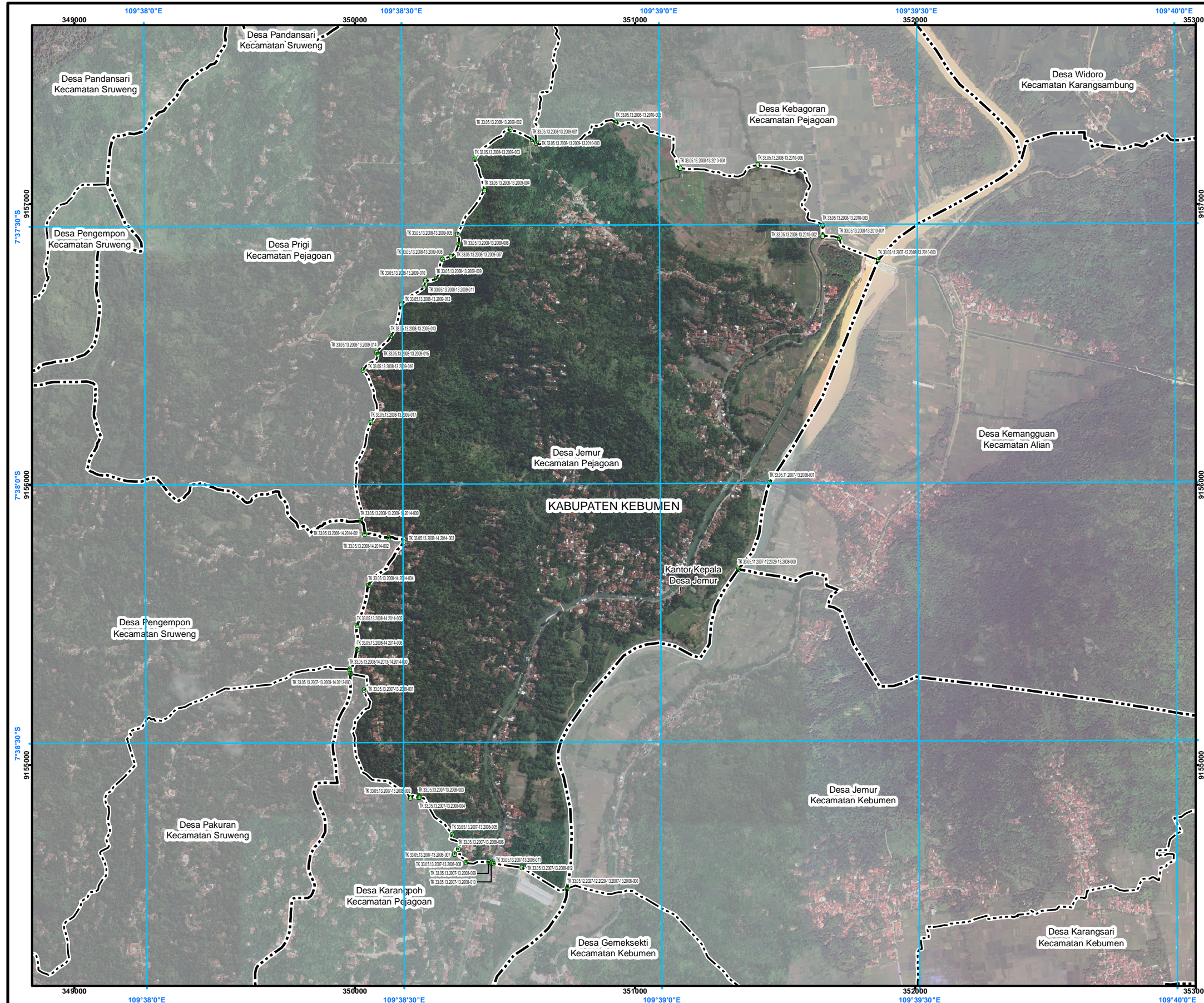
Sumber Peta : Citra Satelit Resolusi Tinggi (Google Online Service Map) Tahun Unduh 2022
 Data batas wilayah administrasi desa/kelurahan hasil kegiatan Penetapan dan Penekasan Batas Desa Kabupaten Kebumen Tahun 2023-2024
 - Data batas desa/kelurahan hasil delineasi secara kartometrik tanpa kesepakatan tahun 2019 - Pusat Pemetaan Batas Wilayah
 - Data batas wilayah administrasi kabupaten/kota

Riwayat Peta : Peta ini dibuat berdasarkan hasil penggambaran batas yang dilakukan dengan kesepakatan antar Kepala Desa / Lurah dan diketahui oleh Tim Penetapan dan Penekasan Batas Desa tingkat Kabupaten Kebumen

BUPATI KEBUMEN,
 ttd.
 ARIF SUGIYANTO

LAMPIRAN VIII
 PERATURAN BUPATI KEBUMEN
 NOMOR 14 TAHUN 2025
 TENTANG
 PENETAPAN DAN PENEKASAN BATAS DESA DI KECAMATAN PEJAGOAN

PETA BATAS DESA JEMUR KECAMATAN PEJAGOAN



PETA BATAS DESA

Kode Wilayah : 33.05.13.2008

DESA JEMUR
 KECAMATAN PEJAGOAN
 KABUPATEN KEBUMEN
 PROVINSI JAWA TENGAH

SKALA 1:15.000



PETUNJUK LETAK PETA

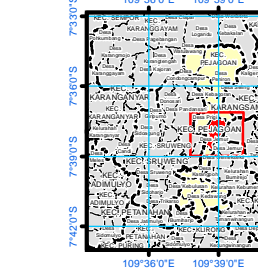
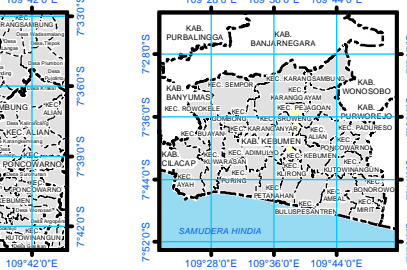


DIAGRAM LOKASI



Sistem Proyeksi : Transverse Mercator
 Sistem Grid : Grid Geografi dan Grid Universal Transverse Mercator
 Datum Horizontal : SRGI 2013



DIBUAT DAN DITERBITKAN OLEH:
 PEMERINTAH KABUPATEN KEBUMEN
 Jl. HM Sarbini No.22, Kebumen, Bumirejo, Kec. Kebumen,
 Kabupaten Kebumen, Jawa Tengah
 Email: dispermades@kebumenkab.go.id Telp. (0287) 381662
 © Copyright 2024, All Rights Reserved.

KETERANGAN

- Titik Kartometrik
- Fasilitas Umum dan Bangunan Lainnya
- Batas Kabupaten/Kota
- Batas Kecamatan
- Batas Desa/Kelurahan

Daftar Titik Kartometrik

No	TIK KARTOMETRIK	KOORDINAT GEOMETRIK		KOORDINAT UTM	
		LANTANG	BULUR	X (M)	Y (M)
1	TK 33.05.13.2008-13.2008-001	7°37'09.891\"/>			

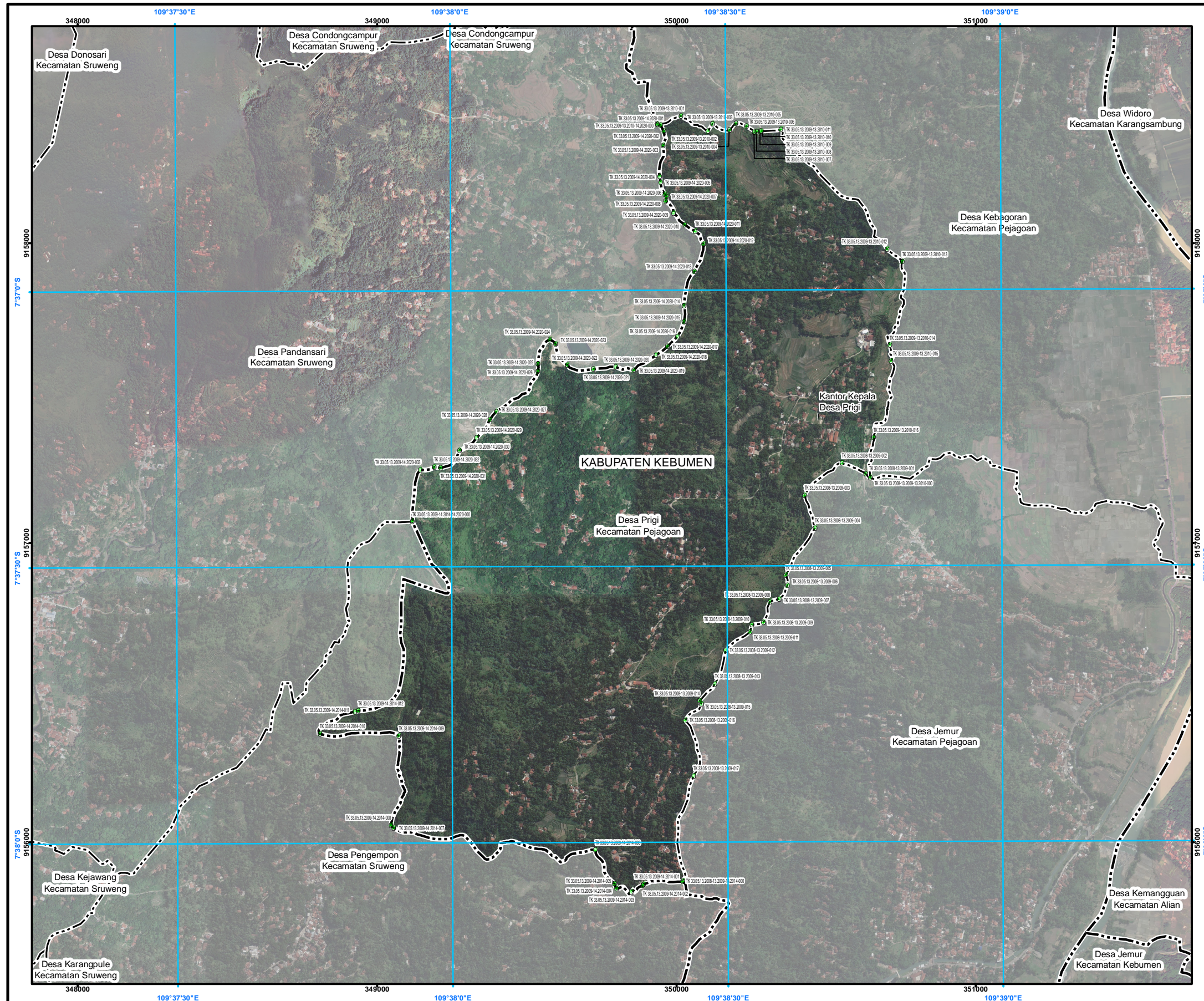
Sumber Peta : Citra Tegak Satelit Resolusi Sangat Tinggi Tahun Akuisisi 2013-2015 dengan resolusi spasial 0.5 meter – Badan Informasi Geospasial
 Citra Satelit Resolusi Tinggi (Google Online Service Map) Tahun Unduh 2022
 - Data batas wilayah administrasi desa/kelurahan hasil kegiatan Penetapan dan Penekasan Batas Desa Kabupaten Kebumen Tahun 2023-2024
 - Data batas desa/kelurahan hasil delineasi secara kartometrik tanpa kesepakatan tahun 2019 - Pusat Pemetaan Batas Wilayah
 - Data batas wilayah administrasi kabupaten/kota

Riwayat Peta : Peta ini dibuat berdasarkan hasil penggambaran batas yang dilakukan dengan kesepakatan antar Kepala Desa / Lurah dan diketahui oleh Tim Penetapan dan Penekasan Batas Desa tingkat Kabupaten Kebumen

BUPATI KEBUMEN,
 ttd.
 ARIF SUGIYANTO

LAMPIRAN IX
 PERATURAN BUPATI KEBUMEN
 NOMOR 14 TAHUN 2025
 TENTANG
 PENETAPAN DAN PENEKASAN BATAS DESA DI KECAMATAN PEJAGOAN

PETA BATAS DESA PRIGI KECAMATAN PEJAGOAN

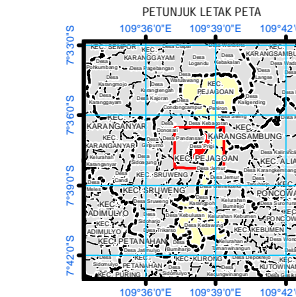


PETA BATAS DESA

Kode Wilayah : 33.05.13.2009

DESA PRIGI
 KECAMATAN PEJAGOAN
 KABUPATEN KEBUMEN
 PROVINSI JAWA TENGAH

SKALA 1:14.000



Sistem Proyeksi : Transverse Mercator
 Sistem Grid : Grid Geografi dan Grid Universal Transverse Mercator
 Datum Horizontal : SRGI 2013

DIBUAT DAN DITERBITKAN OLEH:
 PEMERINTAH KABUPATEN KEBUMEN
 Jl. HM Sarbini No.22, Kebumen, Bumirejo, Kec. Kebumen,
 Kabupaten Kebumen, Jawa Tengah
 Email: dispermapd@kebumenkab.go.id Telp. (0287) 381662
 © Copyright 2024, All Rights Reserved.

KETERANGAN
 Titik Kartometrik
 Fasilitas Umum dan Bangunan Lainnya
 Batas Kabupaten/Kota
 Batas Kecamatan
 Batas Desa/Kelurahan

Daftar Titik Kartometrik

NO	TITIK KARTOMETRIK	KOORDINAT GEOGRASIS				KOORDINAT UTM			
		LENGKANG	BULAN	X (m)	Y (m)	LENGKANG	BULAN	X (m)	Y (m)
1	TK 33.05.13.2009-13.2009-001	109°37'30.00\"/>							

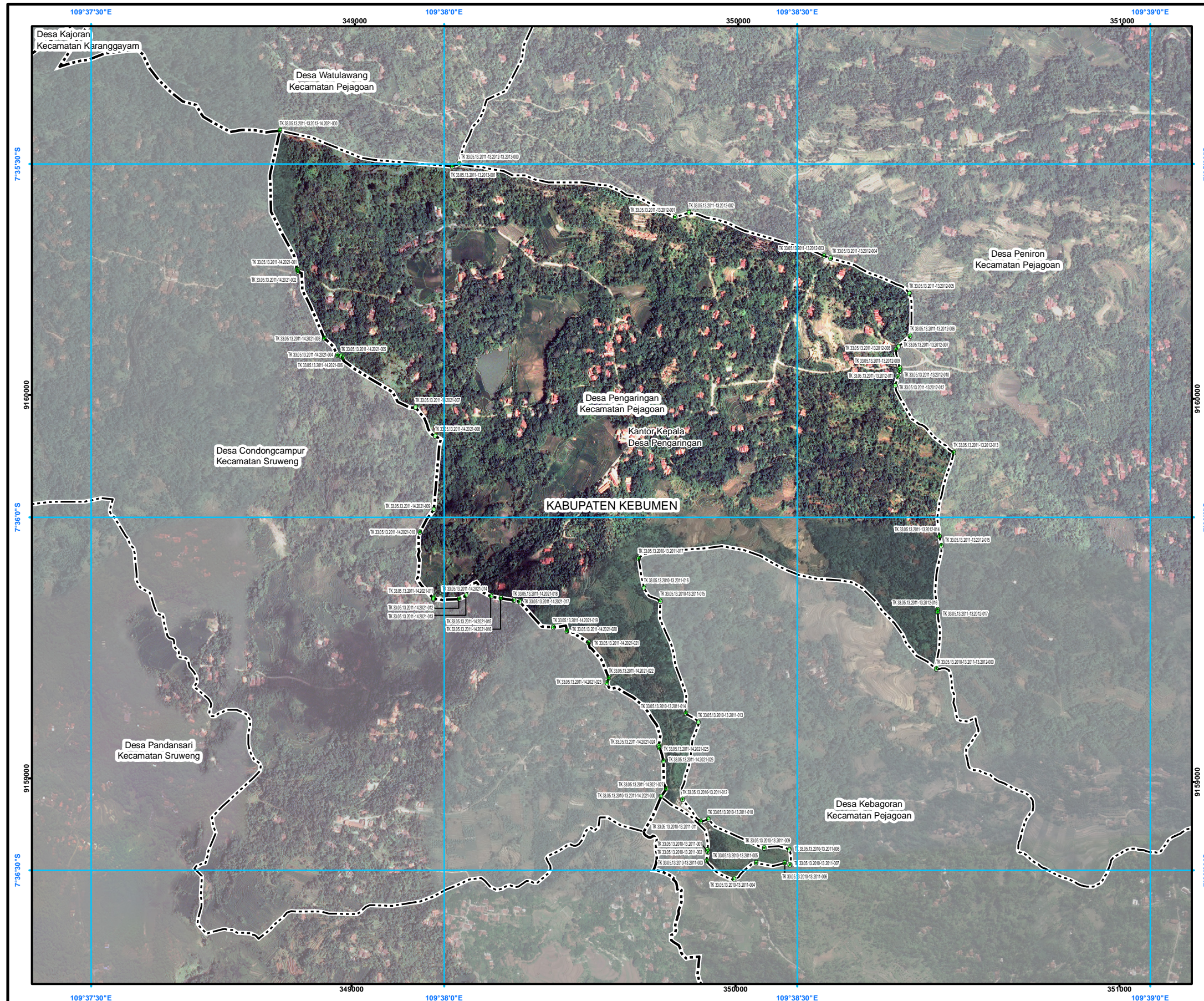
Sumber Peta : Citra Satelit Resolusi Tinggi (Google Online Service Map) Tahun Unduh 2022
 Data batas wilayah administrasi desa/kelurahan hasil kegiatan Penetapan dan Penekasan Batas Desa Kabupaten Kebumen Tahun 2023-2024
 Data batas desa/kelurahan hasil deliniasi secara kartometrik tanpa kesepakatan tahun 2019 - Pusat Pemetaan Batas Wilayah
 Data batas wilayah administrasi kabupaten/kota

Riwayat Peta : Peta ini dibuat berdasarkan hasil penggambaran batas yang dilakukan dengan kesepakatan antar Kepala Desa / Lurah dan diketahui oleh Tim Penetapan dan Penekasan Batas Desa tingkat Kabupaten Kebumen

BUPATI KEBUMEN,
 ttd.
 ARIF SUGIYANTO

LAMPIRAN XI
 PERATURAN BUPATI KEBUMEN
 NOMOR 14 TAHUN 2025
 TENTANG
 PENETAPAN DAN PENEKASAN BATAS DESA DI KECAMATAN PEJAGOAN

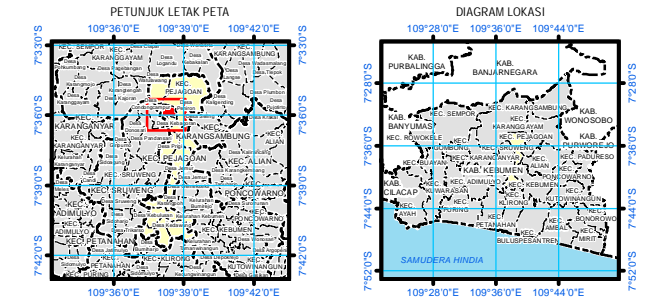
PETA BATAS DESA PENGARINGAN KECAMATAN PEJAGOAN



PETA BATAS DESA

Kode Wilayah : 33.05.13.2011
DESA PENGARINGAN
 KECAMATAN PEJAGOAN
 KABUPATEN KEBUMEN
 PROVINSI JAWA TENGAH

U
 + SKALA 1:11.000
 0 100 200 300 400
 Meter



Sistem Proyeksi : Transverse Mercator
 Sistem Grid : Grid Geografi dan Grid Universal Transverse Mercator
 Datum Horizontal : SRGI 2013

DIBUAT DAN DITERBITKAN OLEH:
 PEMERINTAH KABUPATEN KEBUMEN
 Jl. HM Sarbini No.22, Kebumen, Bumirejo, Kec. Kebumen,
 Kabupaten Kebumen, Jawa Tengah
 Email: dispermedes@kebumenkab.go.id Telp. (0287) 381662
 © Copyright 2024, All Rights Reserved.

KETERANGAN
 ● Titik Kartometrik
 ● Fasilitas Umum dan Bangunan Lainnya
 - - - - - Batas Kabupaten/Kota
 - - - - - Batas Kecamatan
 - - - - - Batas Desa/Kelurahan

Daftar Titik Kartometrik

No	TIK KARTOMETRIK	KOORDINAT GEODASIS	KOORDINAT UTM
		UTM EASTING	UTM NORTHING
1	TK 33.05.13.2011-13.2011-001	349000.000	9159000.000
2	TK 33.05.13.2011-13.2011-002	349000.000	9159000.000
3	TK 33.05.13.2011-13.2011-003	349000.000	9159000.000
4	TK 33.05.13.2011-13.2011-004	349000.000	9159000.000
5	TK 33.05.13.2011-13.2011-005	349000.000	9159000.000
6	TK 33.05.13.2011-13.2011-006	349000.000	9159000.000
7	TK 33.05.13.2011-13.2011-007	349000.000	9159000.000
8	TK 33.05.13.2011-13.2011-008	349000.000	9159000.000
9	TK 33.05.13.2011-13.2011-009	349000.000	9159000.000
10	TK 33.05.13.2011-13.2011-010	349000.000	9159000.000
11	TK 33.05.13.2011-13.2011-011	349000.000	9159000.000
12	TK 33.05.13.2011-13.2011-012	349000.000	9159000.000
13	TK 33.05.13.2011-13.2011-013	349000.000	9159000.000
14	TK 33.05.13.2011-13.2011-014	349000.000	9159000.000
15	TK 33.05.13.2011-13.2011-015	349000.000	9159000.000
16	TK 33.05.13.2011-13.2011-016	349000.000	9159000.000
17	TK 33.05.13.2011-13.2011-017	349000.000	9159000.000
18	TK 33.05.13.2011-13.2011-018	349000.000	9159000.000
19	TK 33.05.13.2011-13.2011-019	349000.000	9159000.000
20	TK 33.05.13.2011-13.2011-020	349000.000	9159000.000
21	TK 33.05.13.2011-13.2011-021	349000.000	9159000.000
22	TK 33.05.13.2011-13.2011-022	349000.000	9159000.000
23	TK 33.05.13.2011-13.2011-023	349000.000	9159000.000
24	TK 33.05.13.2011-13.2011-024	349000.000	9159000.000
25	TK 33.05.13.2011-13.2011-025	349000.000	9159000.000
26	TK 33.05.13.2011-13.2011-026	349000.000	9159000.000
27	TK 33.05.13.2011-13.2011-027	349000.000	9159000.000
28	TK 33.05.13.2011-13.2011-028	349000.000	9159000.000
29	TK 33.05.13.2011-13.2011-029	349000.000	9159000.000
30	TK 33.05.13.2011-13.2011-030	349000.000	9159000.000
31	TK 33.05.13.2011-13.2011-031	349000.000	9159000.000
32	TK 33.05.13.2011-13.2011-032	349000.000	9159000.000
33	TK 33.05.13.2011-13.2011-033	349000.000	9159000.000
34	TK 33.05.13.2011-13.2011-034	349000.000	9159000.000
35	TK 33.05.13.2011-13.2011-035	349000.000	9159000.000
36	TK 33.05.13.2011-13.2011-036	349000.000	9159000.000
37	TK 33.05.13.2011-13.2011-037	349000.000	9159000.000
38	TK 33.05.13.2011-13.2011-038	349000.000	9159000.000
39	TK 33.05.13.2011-13.2011-039	349000.000	9159000.000
40	TK 33.05.13.2011-13.2011-040	349000.000	9159000.000
41	TK 33.05.13.2011-13.2011-041	349000.000	9159000.000
42	TK 33.05.13.2011-13.2011-042	349000.000	9159000.000
43	TK 33.05.13.2011-13.2011-043	349000.000	9159000.000
44	TK 33.05.13.2011-13.2011-044	349000.000	9159000.000
45	TK 33.05.13.2011-13.2011-045	349000.000	9159000.000
46	TK 33.05.13.2011-13.2011-046	349000.000	9159000.000
47	TK 33.05.13.2011-13.2011-047	349000.000	9159000.000
48	TK 33.05.13.2011-13.2011-048	349000.000	9159000.000
49	TK 33.05.13.2011-13.2011-049	349000.000	9159000.000
50	TK 33.05.13.2011-13.2011-050	349000.000	9159000.000
51	TK 33.05.13.2011-13.2011-051	349000.000	9159000.000
52	TK 33.05.13.2011-13.2011-052	349000.000	9159000.000
53	TK 33.05.13.2011-13.2011-053	349000.000	9159000.000
54	TK 33.05.13.2011-13.2011-054	349000.000	9159000.000
55	TK 33.05.13.2011-13.2011-055	349000.000	9159000.000
56	TK 33.05.13.2011-13.2011-056	349000.000	9159000.000
57	TK 33.05.13.2011-13.2011-057	349000.000	9159000.000
58	TK 33.05.13.2011-13.2011-058	349000.000	9159000.000
59	TK 33.05.13.2011-13.2011-059	349000.000	9159000.000
60	TK 33.05.13.2011-13.2011-060	349000.000	9159000.000
61	TK 33.05.13.2011-13.2011-061	349000.000	9159000.000
62	TK 33.05.13.2011-13.2011-062	349000.000	9159000.000
63	TK 33.05.13.2011-13.2011-063	349000.000	9159000.000
64	TK 33.05.13.2011-13.2011-064	349000.000	9159000.000
65	TK 33.05.13.2011-13.2011-065	349000.000	9159000.000
66	TK 33.05.13.2011-13.2011-066	349000.000	9159000.000
67	TK 33.05.13.2011-13.2011-067	349000.000	9159000.000
68	TK 33.05.13.2011-13.2011-068	349000.000	9159000.000
69	TK 33.05.13.2011-13.2011-069	349000.000	9159000.000
70	TK 33.05.13.2011-13.2011-070	349000.000	9159000.000
71	TK 33.05.13.2011-13.2011-071	349000.000	9159000.000
72	TK 33.05.13.2011-13.2011-072	349000.000	9159000.000
73	TK 33.05.13.2011-13.2011-073	349000.000	9159000.000
74	TK 33.05.13.2011-13.2011-074	349000.000	9159000.000
75	TK 33.05.13.2011-13.2011-075	349000.000	9159000.000
76	TK 33.05.13.2011-13.2011-076	349000.000	9159000.000
77	TK 33.05.13.2011-13.2011-077	349000.000	9159000.000
78	TK 33.05.13.2011-13.2011-078	349000.000	9159000.000
79	TK 33.05.13.2011-13.2011-079	349000.000	9159000.000
80	TK 33.05.13.2011-13.2011-080	349000.000	9159000.000
81	TK 33.05.13.2011-13.2011-081	349000.000	9159000.000
82	TK 33.05.13.2011-13.2011-082	349000.000	9159000.000
83	TK 33.05.13.2011-13.2011-083	349000.000	9159000.000
84	TK 33.05.13.2011-13.2011-084	349000.000	9159000.000
85	TK 33.05.13.2011-13.2011-085	349000.000	9159000.000
86	TK 33.05.13.2011-13.2011-086	349000.000	9159000.000
87	TK 33.05.13.2011-13.2011-087	349000.000	9159000.000
88	TK 33.05.13.2011-13.2011-088	349000.000	9159000.000
89	TK 33.05.13.2011-13.2011-089	349000.000	9159000.000
90	TK 33.05.13.2011-13.2011-090	349000.000	9159000.000
91	TK 33.05.13.2011-13.2011-091	349000.000	9159000.000
92	TK 33.05.13.2011-13.2011-092	349000.000	9159000.000
93	TK 33.05.13.2011-13.2011-093	349000.000	9159000.000
94	TK 33.05.13.2011-13.2011-094	349000.000	9159000.000
95	TK 33.05.13.2011-13.2011-095	349000.000	9159000.000
96	TK 33.05.13.2011-13.2011-096	349000.000	9159000.000
97	TK 33.05.13.2011-13.2011-097	349000.000	9159000.000
98	TK 33.05.13.2011-13.2011-098	349000.000	9159000.000
99	TK 33.05.13.2011-13.2011-099	349000.000	9159000.000
100	TK 33.05.13.2011-13.2011-100	349000.000	9159000.000

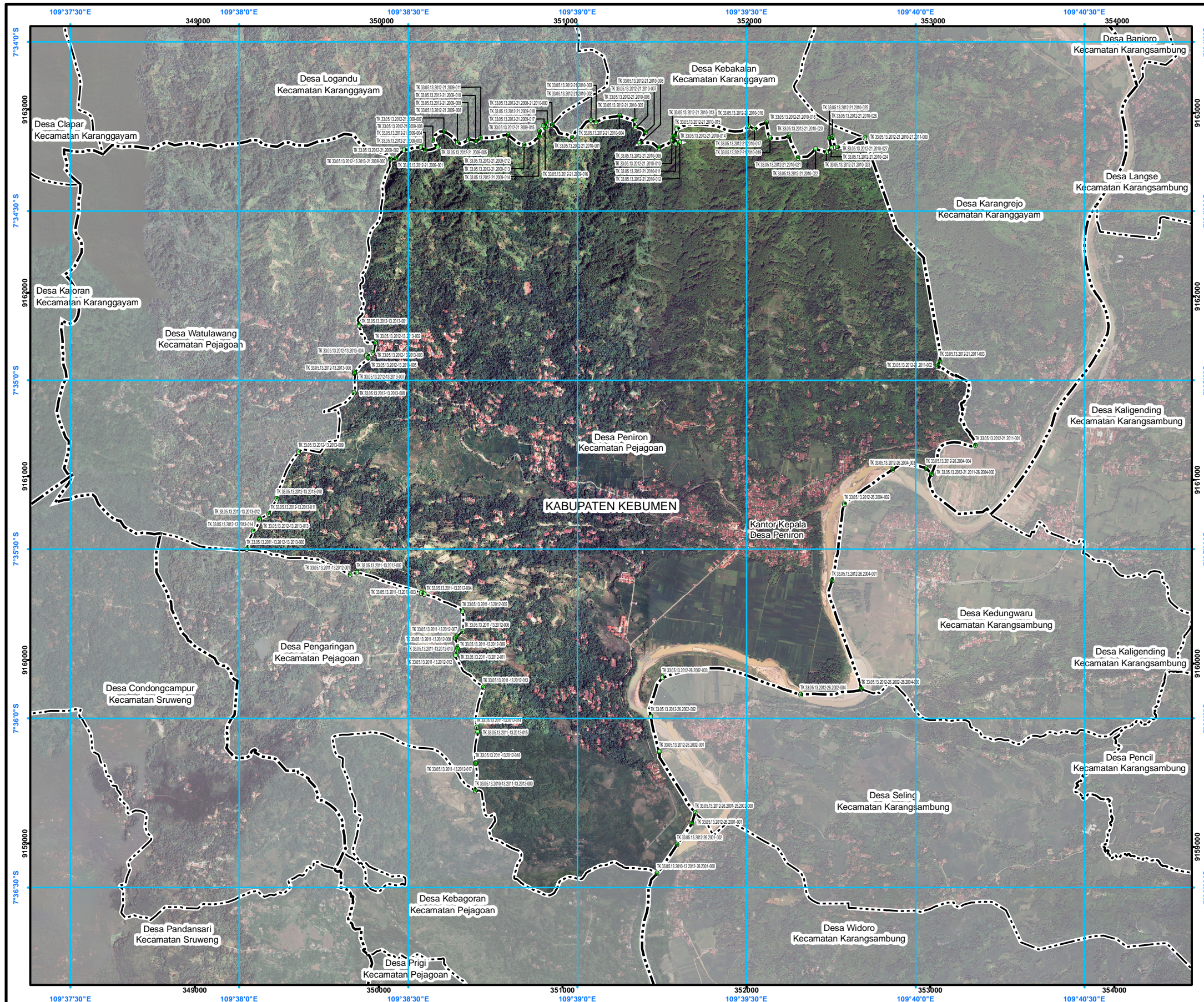
Sumber Peta : - Citra Tegak Satelit Resolusi Sangat Tinggi Tahun Akuisisi 2013-2015 dengan resolusi spasial 0.5 meter - Badan Informasi Geospasial
 - Citra Satelit Resolusi Tinggi (Google Online Service Map) Tahun Unduh 2022
 - Data batas wilayah administrasi desa/kelurahan hasil kegiatan Penetapan dan Penekasan Batas Desa Kabupaten Kebumen Tahun 2023-2024
 - Data batas desa/kelurahan hasil deliniasi secara kartometrik tanpa kesepakatan tahun 2019 - Pusat Pemetaan Batas Wilayah
 - Data batas wilayah administrasi kabupaten/kota

Riwayat Peta : Peta ini dibuat berdasarkan hasil penggambaran batas yang dilakukan dengan kesepakatan antar Kepala Desa / Lurah dan diketahui oleh Tim Penetapan dan Penekasan Batas Desa tingkat Kabupaten Kebumen

BUPATI KEBUMEN,
 ttd.
 ARIF SUGIYANTO

LAMPIRAN XII
 PERATURAN BUPATI KEBUMEN
 NOMOR 14 TAHUN 2025
 TENTANG
 PENETAPAN DAN PENEKASAN BATAS DESA DI KECAMATAN PEJAGOAN

PETA BATAS DESA PENIRON KECAMATAN PEJAGOAN



PETA BATAS DESA

Kode Wilayah : 33.05.13.2012

DESA PENIRON

KECAMATAN PEJAGOAN
 KABUPATEN KEBUMEN
 PROVINSI JAWA TENGAH

SKALA 1:23.000

PETUNJUK LETAK PETA

DIAGRAM LOKASI

Sistem Proyeksi : Transverse Mercator
 Sistem Grid : Grid Geografi dan Grid Universal Transverse Mercator
 Datum Horizontal : SRGI 2013

DIBUAT DAN DITERBITKAN OLEH:
 PEMERINTAH KABUPATEN KEBUMEN
 JI. HM Sarbini No.22, Kebumen, Bumirejo, Kec. Kebumen,
 Kabupaten Kebumen, Jawa Tengah
 Email: dispermapdes@kebumenkab.go.id Telp. (0287) 381662
 © Copyright 2024, All Rights Reserved.

- KETERANGAN**
- Titik Kartometrik
 - Fasilitas Umum dan Bangunan Lainnya
 - Batas Kabupaten/Kota
 - Batas Kecamatan
 - Batas Desa/Kelurahan

Daftar Titik Kartometrik

NO	TITIK KARTOMETRIK	KOORDINAT GEOGRASIS		KOORDINAT UTM		NO	TITIK KARTOMETRIK	KOORDINAT GEOGRASIS		KOORDINAT UTM	
		LAMBUANG	BUDUR	X (M)	Y (M)			LAMBUANG	BUDUR	X (M)	Y (M)
1	TK.33.05.13.2012.21.2010.001	109°38'18.00"E	7°34'50.00"S	350000	916000	1	TK.33.05.13.2012.21.2010.001	109°38'18.00"E	7°34'50.00"S	350000	916000
2	TK.33.05.13.2012.21.2010.002	109°38'18.00"E	7°34'50.00"S	350000	916000	2	TK.33.05.13.2012.21.2010.002	109°38'18.00"E	7°34'50.00"S	350000	916000
3	TK.33.05.13.2012.21.2010.003	109°38'18.00"E	7°34'50.00"S	350000	916000	3	TK.33.05.13.2012.21.2010.003	109°38'18.00"E	7°34'50.00"S	350000	916000
4	TK.33.05.13.2012.21.2010.004	109°38'18.00"E	7°34'50.00"S	350000	916000	4	TK.33.05.13.2012.21.2010.004	109°38'18.00"E	7°34'50.00"S	350000	916000
5	TK.33.05.13.2012.21.2010.005	109°38'18.00"E	7°34'50.00"S	350000	916000	5	TK.33.05.13.2012.21.2010.005	109°38'18.00"E	7°34'50.00"S	350000	916000
6	TK.33.05.13.2012.21.2010.006	109°38'18.00"E	7°34'50.00"S	350000	916000	6	TK.33.05.13.2012.21.2010.006	109°38'18.00"E	7°34'50.00"S	350000	916000
7	TK.33.05.13.2012.21.2010.007	109°38'18.00"E	7°34'50.00"S	350000	916000	7	TK.33.05.13.2012.21.2010.007	109°38'18.00"E	7°34'50.00"S	350000	916000
8	TK.33.05.13.2012.21.2010.008	109°38'18.00"E	7°34'50.00"S	350000	916000	8	TK.33.05.13.2012.21.2010.008	109°38'18.00"E	7°34'50.00"S	350000	916000
9	TK.33.05.13.2012.21.2010.009	109°38'18.00"E	7°34'50.00"S	350000	916000	9	TK.33.05.13.2012.21.2010.009	109°38'18.00"E	7°34'50.00"S	350000	916000
10	TK.33.05.13.2012.21.2010.010	109°38'18.00"E	7°34'50.00"S	350000	916000	10	TK.33.05.13.2012.21.2010.010	109°38'18.00"E	7°34'50.00"S	350000	916000
11	TK.33.05.13.2012.21.2010.011	109°38'18.00"E	7°34'50.00"S	350000	916000	11	TK.33.05.13.2012.21.2010.011	109°38'18.00"E	7°34'50.00"S	350000	916000
12	TK.33.05.13.2012.21.2010.012	109°38'18.00"E	7°34'50.00"S	350000	916000	12	TK.33.05.13.2012.21.2010.012	109°38'18.00"E	7°34'50.00"S	350000	916000
13	TK.33.05.13.2012.21.2010.013	109°38'18.00"E	7°34'50.00"S	350000	916000	13	TK.33.05.13.2012.21.2010.013	109°38'18.00"E	7°34'50.00"S	350000	916000
14	TK.33.05.13.2012.21.2010.014	109°38'18.00"E	7°34'50.00"S	350000	916000	14	TK.33.05.13.2012.21.2010.014	109°38'18.00"E	7°34'50.00"S	350000	916000
15	TK.33.05.13.2012.21.2010.015	109°38'18.00"E	7°34'50.00"S	350000	916000	15	TK.33.05.13.2012.21.2010.015	109°38'18.00"E	7°34'50.00"S	350000	916000
16	TK.33.05.13.2012.21.2010.016	109°38'18.00"E	7°34'50.00"S	350000	916000	16	TK.33.05.13.2012.21.2010.016	109°38'18.00"E	7°34'50.00"S	350000	916000
17	TK.33.05.13.2012.21.2010.017	109°38'18.00"E	7°34'50.00"S	350000	916000	17	TK.33.05.13.2012.21.2010.017	109°38'18.00"E	7°34'50.00"S	350000	916000
18	TK.33.05.13.2012.21.2010.018	109°38'18.00"E	7°34'50.00"S	350000	916000	18	TK.33.05.13.2012.21.2010.018	109°38'18.00"E	7°34'50.00"S	350000	916000
19	TK.33.05.13.2012.21.2010.019	109°38'18.00"E	7°34'50.00"S	350000	916000	19	TK.33.05.13.2012.21.2010.019	109°38'18.00"E	7°34'50.00"S	350000	916000
20	TK.33.05.13.2012.21.2010.020	109°38'18.00"E	7°34'50.00"S	350000	916000	20	TK.33.05.13.2012.21.2010.020	109°38'18.00"E	7°34'50.00"S	350000	916000
21	TK.33.05.13.2012.21.2010.021	109°38'18.00"E	7°34'50.00"S	350000	916000	21	TK.33.05.13.2012.21.2010.021	109°38'18.00"E	7°34'50.00"S	350000	916000
22	TK.33.05.13.2012.21.2010.022	109°38'18.00"E	7°34'50.00"S	350000	916000	22	TK.33.05.13.2012.21.2010.022	109°38'18.00"E	7°34'50.00"S	350000	916000
23	TK.33.05.13.2012.21.2010.023	109°38'18.00"E	7°34'50.00"S	350000	916000	23	TK.33.05.13.2012.21.2010.023	109°38'18.00"E	7°34'50.00"S	350000	916000
24	TK.33.05.13.2012.21.2010.024	109°38'18.00"E	7°34'50.00"S	350000	916000	24	TK.33.05.13.2012.21.2010.024	109°38'18.00"E	7°34'50.00"S	350000	916000
25	TK.33.05.13.2012.21.2010.025	109°38'18.00"E	7°34'50.00"S	350000	916000	25	TK.33.05.13.2012.21.2010.025	109°38'18.00"E	7°34'50.00"S	350000	916000
26	TK.33.05.13.2012.21.2010.026	109°38'18.00"E	7°34'50.00"S	350000	916000	26	TK.33.05.13.2012.21.2010.026	109°38'18.00"E	7°34'50.00"S	350000	916000
27	TK.33.05.13.2012.21.2010.027	109°38'18.00"E	7°34'50.00"S	350000	916000	27	TK.33.05.13.2012.21.2010.027	109°38'18.00"E	7°34'50.00"S	350000	916000
28	TK.33.05.13.2012.21.2010.028	109°38'18.00"E	7°34'50.00"S	350000	916000	28	TK.33.05.13.2012.21.2010.028	109°38'18.00"E	7°34'50.00"S	350000	916000
29	TK.33.05.13.2012.21.2010.029	109°38'18.00"E	7°34'50.00"S	350000	916000	29	TK.33.05.13.2012.21.2010.029	109°38'18.00"E	7°34'50.00"S	350000	916000
30	TK.33.05.13.2012.21.2010.030	109°38'18.00"E	7°34'50.00"S	350000	916000	30	TK.33.05.13.2012.21.2010.030	109°38'18.00"E	7°34'50.00"S	350000	916000
31	TK.33.05.13.2012.21.2010.031	109°38'18.00"E	7°34'50.00"S	350000	916000	31	TK.33.05.13.2012.21.2010.031	109°38'18.00"E	7°34'50.00"S	350000	916000
32	TK.33.05.13.2012.21.2010.032	109°38'18.00"E	7°34'50.00"S	350000	916000	32	TK.33.05.13.2012.21.2010.032	109°38'18.00"E	7°34'50.00"S	350000	916000
33	TK.33.05.13.2012.21.2010.033	109°38'18.00"E	7°34'50.00"S	350000	916000	33	TK.33.05.13.2012.21.2010.033	109°38'18.00"E	7°34'50.00"S	350000	916000
34	TK.33.05.13.2012.21.2010.034	109°38'18.00"E	7°34'50.00"S	350000	916000	34	TK.33.05.13.2012.21.2010.034	109°38'18.00"E	7°34'50.00"S	350000	916000
35	TK.33.05.13.2012.21.2010.035	109°38'18.00"E	7°34'50.00"S	350000	916000	35	TK.33.05.13.2012.21.2010.035	109°38'18.00"E	7°34'50.00"S	350000	916000
36	TK.33.05.13.2012.21.2010.036	109°38'18.00"E	7°34'50.00"S	350000	916000	36	TK.33.05.13.2012.21.2010.036	109°38'18.00"E	7°34'50.00"S	350000	916000
37	TK.33.05.13.2012.21.2010.037	109°38'18.00"E	7°34'50.00"S	350000	916000	37	TK.33.05.13.2012.21.2010.037	109°38'18.00"E	7°34'50.00"S	350000	916000
38	TK.33.05.13.2012.21.2010.038	109°38'18.00"E	7°34'50.00"S	350000	916000	38	TK.33.05.13.2012.21.2010.038	109°38'18.00"E	7°34'50.00"S	350000	916000
39	TK.33.05.13.2012.21.2010.039	109°38'18.00"E	7°34'50.00"S	350000	916000	39	TK.33.05.13.2012.21.2010.039	109°38'18.00"E	7°34'50.00"S	350000	916000
40	TK.33.05.13.2012.21.2010.040	109°38'18.00"E	7°34'50.00"S	350000	916000	40	TK.33.05.13.2012.21.2010.040	109°38'18.00"E	7°34'50.00"S	350000	916000
41	TK.33.05.13.2012.21.2010.041	109°38'18.00"E	7°34'50.00"S	350000	916000	41	TK.33.05.13.2012.21.2010.041	109°38'18.00"E	7°34'50.00"S	350000	916000
42	TK.33.05.13.2012.21.2010.042	109°38'18.00"E	7°34'50.00"S	350000	916000	42	TK.33.05.13.2012.21.2010.042	109°38'18.00"E	7°34'50.00"S	350000	916000
43	TK.33.05.13.2012.21.2010.043	109°38'18.00"E	7°34'50.00"S	350000	916000	43	TK.33.05.13.2012.21.2010.043	109°38'18.00"E	7°34'50.00"S	350000	916000
44	TK.33.05.13.2012.21.2010.044	109°38'18.00"E	7°34'50.00"S	350000	916000	44	TK.33.05.13.2012.21.2010.044	109°38'18.00"E	7°34'50.00"S	350000	916000
45	TK.33.05.13.2012.21.2010.045	109°38'18.00"E	7°34'50.00"S	350000	916000	45	TK.33.05.13.2012.21.2010.045	109°38'18.00"E	7°34'50.00"S	350000	916000
46	TK.33.05.13.2012.21.2010.046	109°38'18.00"E	7°34'50.00"S	350000	916000	46	TK.33.05.13.2012.21.2010.046	109°38'18.00"E	7°34'50.00"S	350000	916000
47	TK.33.05.13.2012.21.2010.047	109°38'18.00"E	7°34'50.00"S	350000	916000	47	TK.33.05.13.2012.21.2010.047	109°38'18.00"E	7°34'50.00"S	350000	916000
48	TK.33.05.13.2012.21.2010.048	109°38'18.00"E	7°34'50.00"S	350000	916000	48	TK.33.05.13.2012.21.2010.048	109°38'18.00"E	7°34'50.00"S	350000	916000
49	TK.33.05.13.2012.21.2010.049	109°38'18.00"E	7°34'50.00"S	350000	916000	49	TK.33.05.13.2012.21.2010.049	109°38'18.00"E	7°34'50.00"S	350000	916000
50	TK.33.05.13.2012.21.2010.050	109°38'18.00"E	7°34'50.00"S	350000	916000	50	TK.33.05.13.2012.21.2010.050	109°38'18.00"E	7°34'50.00"S	350000	916000

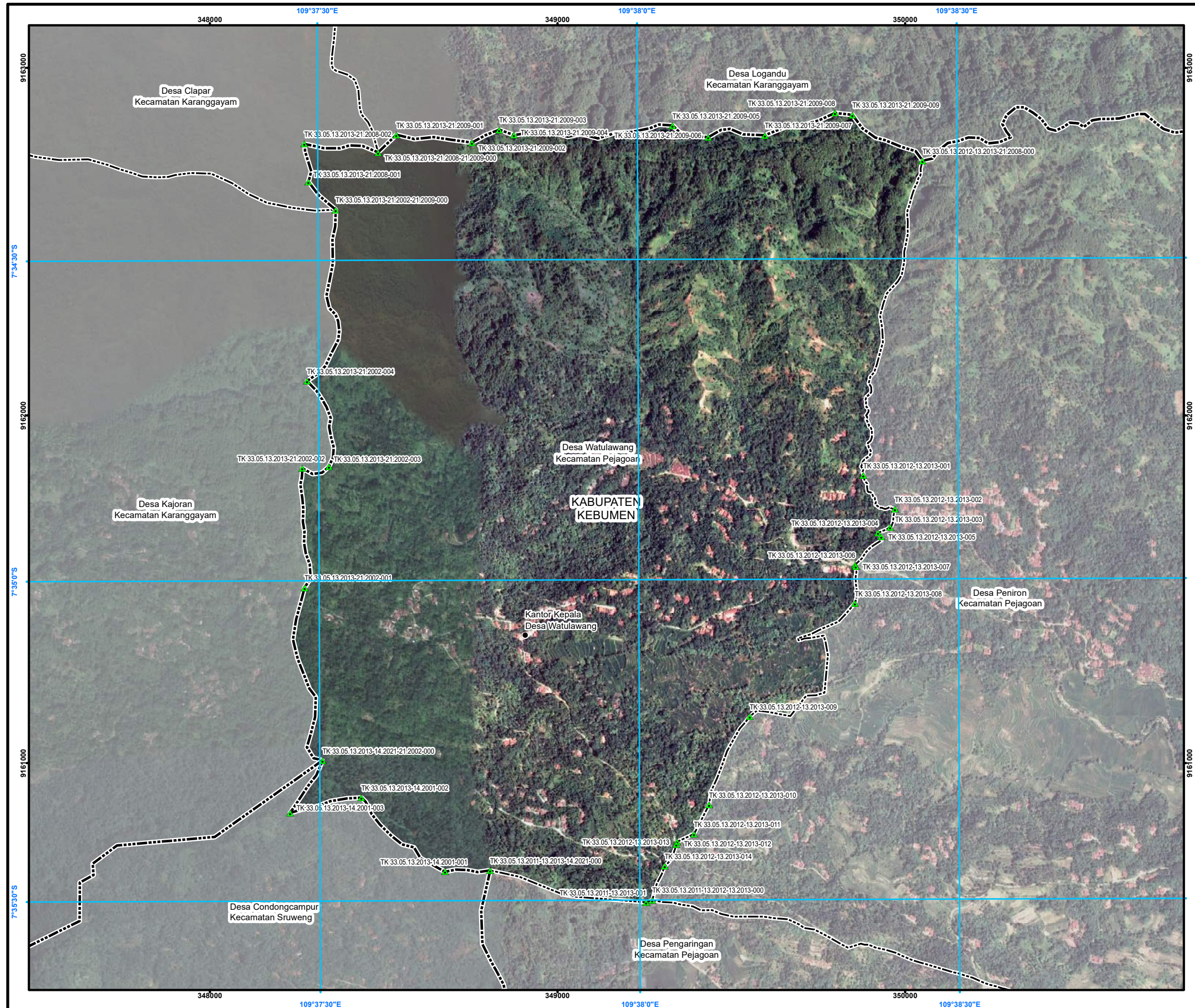
Sumber Peta : - Citra Tegak Satelit Resolusi Sangat Tinggi Tahun Akuisisi 2013-2015 dengan resolusi spasial 0.5 meter – Badan Informasi Geospasial
 - Citra Satelit Resolusi Tinggi (Google Online Service Map) Tahun Unduh 2022
 - Data batas wilayah administrasi desa/kelurahan hasil kegiatan Penetapan dan Penekasan Batas Desa Kabupaten Kebumen Tahun 2023-2024
 - Data batas desa/kelurahan hasil delineasi secara kartometrik tanpa kesepakatan tahun 2019 - Pusat Pemetaan Batas Wilayah
 - Data batas wilayah administrasi kabupaten/kota

Riwayat Peta : Peta ini dibuat berdasarkan hasil penggambaran batas yang dilakukan dengan kesepakatan antar Kepala Desa / Lurah dan diketahui oleh Tim Penetapan dan Penekasan Batas Desa tingkat Kabupaten Kebumen

BUPATI KEBUMEN,
 ttd.
 ARIF SUGIYANTO

LAMPIRAN XIII
 PERATURAN BUPATI KEBUMEN
 NOMOR 14 TAHUN 2025
 TENTANG
 PENETAPAN DAN PENEKASAN BATAS DESA DI KECAMATAN PEJAGOAN

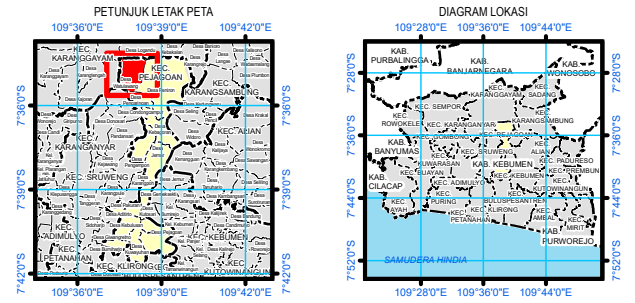
PETA BATAS DESA WATULAWANG KECAMATAN PEJAGOAN



PETA BATAS DESA

Kode Wilayah : 33.05.13.2013
DESA WATULAWANG
 KECAMATAN PEJAGOAN
 KABUPATEN KEBUMEN
 PROVINSI JAWA TENGAH

U SKALA 1:12.000
 0 50 100 200 300 400
 Meter



Sistem Proyeksi : Transverse Mercator
 Sistem Grid : Grid Geografi dan Grid Universal Transverse Mercator
 Datum Horizontal : SRGI 2013

DIBUAT DAN DITERBITKAN OLEH:
 PEMERINTAH KABUPATEN KEBUMEN
 Jl. HM Sarbini No.22, Kebumen, Bumirejo, Kec. Kebumen,
 Kabupaten Kebumen, Jawa Tengah
 Email: dispermades@kebumenkab.go.id Telp. (0287) 381662
 © Copyright 2023, All Rights Reserved.
 © Hak cipta dilindungi oleh Undang-Undang Republik Indonesia

KETERANGAN

- ▲ Titik Kartometrik
- Fasilitas Umum dan Bangunan Lainnya
- Batas Kabupaten/Kota
- Batas Kecamatan
- Batas Desa/Kelurahan

Daftar Titik Kartometrik

NO	TITIK KARTOMETRIK	KOORDINAT GEOGRAFIS		KOORDINAT UTM	
		LINTANG	Bujur	X (M)	Y (M)
1	TK 33.05.13.2013-21.2009-001	7° 34' 18,260" LS	109° 37' 37,453" BT	348536,49	9162807,44
2	TK 33.05.13.2013-21.2009-002	7° 34' 19,010" LS	109° 37' 44,542" BT	348753,82	9162785,10
3	TK 33.05.13.2013-21.2009-003	7° 34' 17,810" LS	109° 37' 47,111" BT	348832,47	9162822,19
4	TK 33.05.13.2013-21.2009-004	7° 34' 18,324" LS	109° 37' 48,482" BT	348874,53	9162806,53
5	TK 33.05.13.2013-21.2009-005	7° 34' 17,468" LS	109° 38' 3,387" BT	349331,29	9162834,28
6	TK 33.05.13.2013-21.2009-006	7° 34' 18,581" LS	109° 38' 6,728" BT	349433,80	9162800,40
7	TK 33.05.13.2013-21.2009-007	7° 34' 18,410" LS	109° 38' 12,039" BT	349596,56	9162800,12
8	TK 33.05.13.2013-21.2009-009	7° 34' 16,526" LS	109° 38' 20,262" BT	349848,43	9162864,85
9	TK 33.05.13.2013-21.2009-008	7° 34' 16,354" LS	109° 38' 18,634" BT	349798,53	9162860,95
10	TK 33.05.13.2013-21.2008-001	7° 34' 22,642" LS	109° 37' 29,191" BT	348283,68	9162672,05
11	TK 33.05.13.2013-21.2008-002	7° 34' 19,095" LS	109° 37' 28,831" BT	348273,11	9162780,95
12	TK 33.05.13.2013-21.2002-001	7° 35' 0,644" LS	109° 37' 22,714" BT	348272,19	9161504,70
13	TK 33.05.13.2013-21.2002-002	7° 34' 49,465" LS	109° 37' 28,536" BT	348266,22	9161848,02
14	TK 33.05.13.2013-21.2002-004	7° 34' 41,302" LS	109° 37' 29,001" BT	348279,67	9162098,84
15	TK 33.05.13.2013-21.2002-003	7° 34' 49,325" LS	109° 37' 31,026" BT	348342,52	9161852,60
16	TK 33.05.13.2011-13.2013-001	7° 35' 30,212" LS	109° 38' 0,675" BT	349255,22	9160599,58
17	TK 33.05.13.2011-13.2013-14.2021-000	7° 35' 27,180" LS	109° 37' 46,037" BT	348806,27	9160991,29
18	TK 33.05.13.2013-14.2001-003	7° 35' 21,733" LS	109° 37' 27,288" BT	348231,10	9160855,78
19	TK 33.05.13.2013-14.2001-002	7° 35' 20,322" LS	109° 37' 33,977" BT	348435,98	9160900,73
20	TK 33.05.13.2013-14.2001-001	7° 35' 27,291" LS	109° 37' 41,813" BT	348676,83	9160687,47
21	TK 33.05.13.2011-13.2012-13.2013-000	7° 35' 29,994" LS	109° 38' 1,255" BT	349272,97	9160606,31
22	TK 33.05.13.2012-13.2013-001	7° 34' 50,306" LS	109° 38' 21,185" BT	349879,99	9161827,32
23	TK 33.05.13.2012-13.2013-002	7° 34' 53,460" LS	109° 38' 24,132" BT	349970,60	9161730,72
24	TK 33.05.13.2012-13.2013-003	7° 34' 55,194" LS	109° 38' 23,684" BT	349957,05	9161678,94
25	TK 33.05.13.2012-13.2013-004	7° 34' 55,694" LS	109° 38' 22,554" BT	349922,44	9161661,95
26	TK 33.05.13.2012-13.2013-005	7° 34' 56,054" LS	109° 38' 22,858" BT	349931,82	9161650,92
27	TK 33.05.13.2012-13.2013-006	7° 34' 58,656" LS	109° 38' 20,384" BT	349856,24	9161570,76
28	TK 33.05.13.2012-13.2013-007	7° 34' 58,827" LS	109° 38' 20,435" BT	349857,80	9161565,49
29	TK 33.05.13.2012-13.2013-008	7° 35' 2,266" LS	109° 38' 20,352" BT	349855,60	9161450,86
30	TK 33.05.13.2012-13.2013-010	7° 35' 21,076" LS	109° 38' 6,617" BT	349436,13	9160880,72
31	TK 33.05.13.2012-13.2013-011	7° 35' 23,818" LS	109° 38' 5,191" BT	349392,99	9160796,39
32	TK 33.05.13.2012-13.2013-009	7° 35' 12,846" LS	109° 38' 10,452" BT	349553,19	9161133,93
33	TK 33.05.13.2012-13.2013-012	7° 35' 24,552" LS	109° 38' 3,600" BT	349344,31	9160773,70
34	TK 33.05.13.2012-13.2013-013	7° 35' 24,782" LS	109° 38' 3,530" BT	349342,18	9160766,62
35	TK 33.05.13.2012-13.2013-014	7° 35' 26,837" LS	109° 38' 4,436" BT	349308,85	9160703,41
36	TK 33.05.13.2012-13.2013-21.2008-000	7° 34' 20,840" LS	109° 38' 26,831" BT	350050,20	9162732,94
37	TK 33.05.13.2013-21.2002-21.2009-000	7° 34' 25,261" LS	109° 37' 31,739" BT	348362,02	9162591,84
38	TK 33.05.13.2013-21.2008-21.2009-000	7° 34' 19,903" LS	109° 37' 33,738" BT	348484,09	9162756,80
39	TK 33.05.13.2013-14.2021-21.2002-000	7° 35' 16,822" LS	109° 37' 30,351" BT	348324,49	9161007,93

Sumber Peta : - Citra Tegak Satelit Resolusi Sangat Tinggi Tahun Akuisisi 2013-2015 dengan resolusi spasial 0.5 meter – Badan Informasi Geospasial
 - Citra Satelit Resolusi Tinggi (Google Online Service Map) Tahun Unduh 2022
 - Data batas wilayah administrasi desa/kelurahan hasil kegiatan Penetapan dan Penekasan Batas Desa Kabupaten Kebumen Tahun 2023
 - Data batas desa/kelurahan hasil deliniasi secara kartometrik tanpa kesepakatan tahun 2019 - Pusat Pemetaan Batas Wilayah
 - Data batas wilayah administrasi kabupaten/kota

Riwayat Peta : Peta ini dibuat berdasarkan hasil penggambaran batas yang dilakukan dengan kesepakatan antar Kepala Desa / Lurah dan diketahui oleh Tim Penetapan dan Penekasan Batas Desa Tingkat Kabupaten Kebumen

BUPATI KEBUMEN,
 ttd.
 ARIF SUGIYANTO