



SALINAN

BUPATI KEBUMEN  
PROVINSI JAWA TENGAH  
PERATURAN BUPATI KEBUMEN  
NOMOR 10 TAHUN 2025  
TENTANG

PENETAPAN DAN PENEKASAN BATAS DESA DI KECAMATAN KARANGANYAR  
DENGAN RAHMAT TUHAN YANG MAHA ESA

BUPATI KEBUMEN,

- Menimbang : a. bahwa untuk memberikan pengakuan dan penghormatan atas desa yang sudah ada dengan keberagamannya, perlu menetapkan batas desa;
- b. bahwa untuk menjamin tertib administrasi pemerintahan, dan memberikan kepastian hukum terhadap batas desa suatu desa, Pemerintah Kabupaten Kebumen telah melaksanakan kegiatan penetapan batas desa di wilayah Kecamatan Karanganyar;
- c. bahwa berdasarkan ketentuan Pasal 9 ayat (3) Peraturan Menteri Dalam Negeri Nomor 45 Tahun 2016 tentang Pedoman Penetapan dan Penekasan Batas Desa, batas desa hasil penetapan dan penekasan ditetapkan oleh Bupati dengan Peraturan Bupati;
- d. bahwa berdasarkan pertimbangan sebagaimana dimaksud dalam huruf a, huruf b dan huruf c, perlu menetapkan Peraturan Bupati tentang Penetapan dan Penekasan Batas Desa di Kecamatan Karanganyar;
- Mengingat : 1. Undang-Undang Nomor 13 Tahun 1950 tentang Pembentukan Daerah-daerah Kabupaten dalam Lingkungan Propinsi Djawa Tengah (Berita Negara Republik Indonesia Tahun 1950 Nomor 42);

2. Undang-Undang Nomor 6 Tahun 2014 tentang Desa (Lembaran Negara Republik Indonesia Tahun 2014 Nomor 7, Tambahan Lembaran Negara Republik Indonesia Nomor 5495) sebagaimana telah beberapa kali diubah, terakhir dengan Undang-Undang Nomor 3 Tahun 2024 tentang Perubahan Kedua atas Undang-Undang Nomor 6 Tahun 2014 tentang Desa (Lembaran Negara Republik Indonesia Tahun 2024 Nomor 77, Tambahan Lembaran Negara Republik Indonesia Nomor 6914);
3. Undang-Undang Nomor 23 Tahun 2014 tentang Pemerintahan Daerah (Lembaran Negara Republik Indonesia Tahun 2014 Nomor 244, Tambahan Lembaran Negara Republik Indonesia Nomor 5587) sebagaimana telah beberapa kali diubah, terakhir dengan Undang-Undang Nomor 6 Tahun 2023 tentang Penetapan Peraturan Pemerintah Pengganti Undang-Undang Nomor 2 Tahun 2022 tentang Cipta Kerja Menjadi Undang-Undang (Lembaran Negara Republik Indonesia Tahun 2023 Nomor 41, Tambahan Lembaran Negara Republik Indonesia Nomor 6856);
4. Peraturan Pemerintah Nomor 43 Tahun 2014 tentang Peraturan Pelaksanaan Undang-Undang Nomor 6 Tahun 2014 tentang Desa (Lembaran Negara Republik Indonesia Tahun 2014 Nomor 123, Tambahan Lembaran Negara Republik Indonesia Nomor 5539) sebagaimana telah beberapa kali diubah, terakhir dengan Peraturan Pemerintah Nomor 11 Tahun 2019 tentang Perubahan Kedua atas Peraturan Pemerintah Nomor 43 Tahun 2014 tentang Peraturan Pelaksanaan Undang-Undang Nomor 6 Tahun 2014 tentang Desa (Lembaran Negara Republik Indonesia Tahun 2019 Nomor 41, Tambahan Lembaran Negara Republik Indonesia Nomor 6321);

5. Peraturan Pemerintah Nomor 12 Tahun 2017 tentang Pembinaan dan Pengawasan Penyelenggaraan Pemerintahan Daerah (Lembaran Negara Republik Indonesia Tahun 2017 Nomor 73, Tambahan Lembaran Negara Republik Indonesia Nomor 6041);
6. Peraturan Presiden Nomor 9 Tahun 2016 tentang Percepatan Pelaksanaan Kebijakan Satu Peta pada Tingkat Ketelitian Peta Skala 1:50.000 (Lembaran Negara Republik Indonesia Tahun 2016 Nomor 28) sebagaimana telah diubah dengan Peraturan Presiden Nomor 23 Tahun 2021 tentang Perubahan atas Peraturan Presiden Nomor 9 Tahun 2016 tentang Percepatan Pelaksanaan Kebijakan Satu Peta pada Tingkat Ketelitian Peta Skala 1:50.000 (Lembaran Negara Republik Indonesia Tahun 2021 Nomor 92);
7. Peraturan Menteri Dalam Negeri Nomor 45 Tahun 2016 tentang Pedoman Penetapan dan Penegasan Batas Desa (Berita Negara Republik Indonesia Tahun 2016 Nomor 1038);

MEMUTUSKAN :

Menetapkan : PERATURAN BUPATI TENTANG PENETAPAN DAN PENEGASAN BATAS DESA DI KECAMATAN KARANGANYAR.

BAB I

KETENTUAN UMUM, TUJUAN, DAN RUANG LINGKUP

Pasal 1

Dalam Peraturan Bupati ini yang dimaksud dengan:

1. Daerah adalah Kabupaten Kebumen.
2. Bupati adalah Bupati Kebumen.
3. Kecamatan adalah bagian wilayah dari Daerah yang dipimpin oleh Camat.

4. Desa adalah kesatuan masyarakat hukum yang memiliki batas wilayah yang berwenang untuk mengatur dan mengurus urusan pemerintahan, kepentingan masyarakat setempat berdasarkan prakarsa masyarakat, hak asal usul, dan/atau hak tradisional yang diakui dan dihormati dalam sistem Pemerintahan Negara Kesatuan Republik Indonesia.
5. Pemerintahan Desa adalah penyelenggaraan urusan pemerintahan dan kepentingan masyarakat setempat dalam sistem pemerintahan Negara Kesatuan Republik Indonesia.
6. Batas adalah tanda pemisah antara Desa yang bersebelahan baik berupa batas alam maupun batas buatan.
7. Batas Desa adalah pembatas wilayah administrasi pemerintahan antar Desa yang merupakan rangkaian titik-titik koordinat yang berada pada permukaan bumi dapat berupa tanda-tanda alam seperti igir/punggung gunung/pegunungan (*watershed*), median sungai dan/atau unsur buatan dilapangan yang dituangkan dalam bentuk peta.
8. Penetapan Batas Desa adalah proses Penetapan Batas Desa secara kartometrik di atas suatu peta dasar yang disepakati.
9. Penegasan Batas Desa adalah kegiatan penentuan titik-titik koordinat Batas Desa yang dapat dilakukan dengan metode kartometrik dan/atau survey dilapangan, yang dituangkan dalam bentuk peta batas dengan daftar titik-titik koordinat Batas Desa.
10. Peta Batas Desa adalah peta yang menyajikan semua unsur Batas dan unsur lainnya, seperti pilar batas, garis batas, toponimi perairan dan transportasi.

## Pasal 2

Tujuan ditetapkannya Peraturan Bupati ini sebagai berikut:

- a. menciptakan tertib administrasi Pemerintahan Desa dalam Wilayah Kecamatan Karanganyar;
- b. memberikan kejelasan dan kepastian hukum yang memenuhi aspek teknis dan yuridis tentang Batas Desa di dalam Wilayah Kecamatan Karanganyar; dan
- c. menetapkan Batas Desa dalam Wilayah Kecamatan Karanganyar.

## Pasal 3

Pengaturan dalam Peraturan Bupati ini yaitu Penetapan dan Penegasan Batas Desa-desa, Cakupan Wilayah Desa-desa, dan Peta Batas Desa di Wilayah Kecamatan Karanganyar, meliputi:

- a. Sidomulyo;
- b. Candi;

- c. Giripurno;
- d. Karangkemiri;
- e. Wonorejo;
- f. Grenggeng; dan
- g. Pohkumbang.

## BAB II

### PENETAPAN DAN PENEGASAN BATAS DESA

#### Bagian Kesatu

#### Penetapan dan Penegasan Batas Desa Sidomulyo

##### Pasal 4

Penetapan dan Penegasan Batas Desa Sidomulyo Kecamatan Karanganyar sebagaimana dimaksud dalam Pasal 3 huruf a memiliki batas-batas sebagai berikut:

- a. Batas sebelah Utara : Desa Grenggeng Kecamatan Karanganyar
- b. Batas sebelah Timur : Desa Grenggeng, Desa Wonorejo dan Kelurahan Panjatan Kecamatan Karanganyar
- c. Batas sebelah Selatan : Kelurahan Panjatan Kecamatan Karanganyar dan Desa Sidomukti Kecamatan Adimulyo
- d. Batas sebelah Barat : Desa Sidomukti Kecamatan Adimulyo dan Desa Panjangsari Kecamatan Gombang

##### Pasal 5

Penetapan dan Penegasan Batas Desa Sidomulyo Kecamatan Karanganyar sebagaimana dimaksud dalam Pasal 4 sebagai berikut:

- a. Penetapan Batas Desa pada segmen Desa Sidomulyo dengan Desa Grenggeng Kecamatan Karanganyar adalah:
  1. dimulai dari TK 33.05.19.2004-20.2001-20.2010-000 dengan koordinat  $7^{\circ} 36' 56.200''$  LS dan  $109^{\circ} 32' 40.691''$  BT yang merupakan simpul batas antara Desa Panjangsari Kecamatan Gombang dengan Desa Sidomulyo dan Desa Grenggeng Kecamatan Karanganyar;
  2. dari TK 33.05.19.2004-20.2001-20.2010-000 dilanjutkan mengarah ke timur melewati kebun sampai pada TK 33.05.20.2001-20.2010-001 dengan koordinat  $7^{\circ} 36' 56.116''$  LS dan  $109^{\circ} 32' 41.597''$  BT yang terletak pada lapangan;
  3. TK 33.05.20.2001-20.2010-001 dilanjutkan mengarah ke timur mengikuti batas antara kebun dan lapangan sampai pada TK 33.05.20.2001-20.2010-002 dengan koordinat  $7^{\circ} 36' 55.971''$  LS dan  $109^{\circ} 32' 44.647''$  BT yang terletak pada kebun;

4. TK 33.05.20.2001-20.2010-002 dilanjutkan mengarah ke timur melewati kebun sampai pada TK 33.05.20.2001-20.2010-003 dengan koordinat  $7^{\circ} 36' 55.635''$  LS dan  $109^{\circ} 32' 46.777''$  BT yang terletak pada permukiman;
5. TK 33.05.20.2001-20.2010-003 dilanjutkan mengarah ke timur melewati permukiman sampai pada TK 33.05.20.2001-20.2010-004 dengan koordinat  $7^{\circ} 36' 55.722''$  LS dan  $109^{\circ} 32' 49.050''$  BT yang terletak pada sawah ;
6. TK 33.05.20.2001-20.2010-004 dilanjutkan mengarah ke timur mengikuti pematang sawah sampai pada TK 33.05.20.2001-20.2010-005 dengan koordinat  $7^{\circ} 36' 56.442''$  LS dan  $109^{\circ} 32' 58.901''$  BT yang terletak pada Jalan Nasional III;
7. TK 33.05.20.2001-20.2010-005 dilanjutkan mengarah ke timur melewati Jalan Nasional III sampai pada TK 33.05.20.2001-20.2010-006 dengan koordinat  $7^{\circ} 36' 56.614''$  LS dan  $109^{\circ} 32' 59.872''$  BT yang terletak pada sawah;
8. TK 33.05.20.2001-20.2010-006 dilanjutkan mengarah ke tenggara melewati pematang sawah kurang lebih 450 meter, lalu ke arah selatan kurang lebih 530 meter sampai pada TK 33.05.20.2001-20.2010-007 dengan koordinat  $7^{\circ} 37' 14.706''$  LS dan  $109^{\circ} 33' 17.336''$  BT yang terletak pada Jalan Nasional III;
9. TK 33.05.20.2001-20.2010-007 dilanjutkan mengarah ke tenggara mengikuti batas antara sawah dengan jalan sampai pada TK 33.05.20.2001-20.2010-008 dengan koordinat  $7^{\circ} 37' 17.651''$  LS dan  $109^{\circ} 33' 19.524''$  BT yang terletak pada jalan;
10. TK 33.05.20.2001-20.2010-008 dilanjutkan mengarah ke tenggara mengikuti batas antara sawah dengan jalan sampai pada TK 33.05.20.2001-20.2010-009 dengan koordinat  $7^{\circ} 37' 23.469''$  LS dan  $109^{\circ} 33' 24.159''$  BT yang terletak pada sawah;
11. TK 33.05.20.2001-20.2010-009 dilanjutkan mengarah ke timur laut mengikuti pematang sawah kurang lebih 16 meter, lalu ke arah timur kurang lebih 13 meter, lalu ke arah utara kurang lebih 120 meter, lalu ke arah timur kurang lebih 20 meter sampai pada TK 33.05.20.2001-20.2010-010 dengan koordinat  $7^{\circ} 37' 19.133''$  LS dan  $109^{\circ} 33' 25.645''$  BT yang terletak pada sawah ; dan

12. TK 33.05.20.2001-20.2010-010 dilanjutkan mengarah ke timur laut mengikuti pematang sawah kurang lebih 28 meter, lalu ke arah timur kurang lebih 200 meter sampai pada TK 33.05.20.2001-20.2009-20.2010-000 dengan koordinat  $7^{\circ} 37' 18.047''$  LS dan  $109^{\circ} 33' 32.050''$  BT yang terletak pada simpul batas antara Desa Sidomulyo, Desa Wonorejo, dan Desa Grenggeng Kecamatan Karanganyar.

b. Penetapan Batas Desa pada segmen Desa Sidomulyo dengan Desa Wonorejo Kecamatan Karanganyar adalah:

1. dimulai dari TK 33.05.20.1002-20.2001-20.2009-000 dengan koordinat  $7^{\circ} 37' 19,825''$  LS dan  $109^{\circ} 33' 33,551''$  BT yang merupakan simpul batas antara Kelurahan Panjatan, Desa Sidomulyo, dan Desa Wonorejo Kecamatan Karanganyar; dan

2. TK 33.05.20.1002-20.2001-20.2009-000 dilanjutkan mengarah ke timur laut mengikuti pematang sawah kurang lebih 45 meter, lalu ke arah barat laut kurang lebih 53 meter sampai pada TK 33.05.20.2001-20.2009-20.2010-000 dengan koordinat  $7^{\circ} 37' 18,047''$  LS dan  $109^{\circ} 33' 32,050''$  BT yang terletak pada simpul batas antara Desa Sidomulyo, Desa Wonorejo, dan Desa Grenggeng Kecamatan Karanganyar.

c. Penetapan Batas Desa pada segmen Desa Sidomulyo dengan Kelurahan Panjatan Kecamatan Karanganyar adalah:

1. dimulai dari TK 33.05.15.2023-20.1002-20.2001-000 dengan koordinat  $7^{\circ} 37' 59,361''$  LS dan  $109^{\circ} 33' 14,863''$  BT yang merupakan simpul batas antara Desa Sidomukti Kecamatan Adimulyo dengan Kelurahan Panjatan dan Desa Sidomulyo Kecamatan Karanganyar;

2. dari TK 33.05.15.2023-20.1002-20.2001-000 dilanjutkan mengarah ke timur mengikuti pematang sawah sampai pada TK 33.05.20.1002-20.2001-001 dengan koordinat  $7^{\circ} 37' 59,208''$  LS dan  $109^{\circ} 33' 18,697''$  BT yang terletak pada pematang sawah;

3. TK 33.05.20.1002-20.2001-001 dilanjutkan mengarah ke utara mengikuti pematang sawah kurang lebih 22 meter, lalu ke arah timur kurang lebih 2 meter, lalu ke arah utara kurang lebih 19 meter sampai pada TK 33.05.20.1002-20.2001-002 dengan koordinat  $7^{\circ} 37' 57,807''$  LS dan  $109^{\circ} 33' 19,509''$  BT yang terletak pada pematang sawah;

4. TK 33.05.20.1002-20.2001-002 dilanjutkan mengarah ke timur mengikuti pematang sawah kurang lebih 55 meter, lalu ke arah utara kurang lebih 17 meter, lalu ke arah timur kurang lebih 15 meter sampai pada TK 33.05.20.1002-20.2001-003 dengan koordinat  $7^{\circ} 37' 57,142''$  LS dan  $109^{\circ} 33' 21,798''$  BT yang terletak pada pematang sawah;

5. TK 33.05.20.1002-20.2001-003 dilanjutkan mengarah ke utara mengikuti pematang sawah kurang lebih 98 meter, lalu ke arah timur melewati saluran air kurang lebih 9 meter sampai pada TK 33.05.20.1002-20.2001-004 dengan koordinat  $7^{\circ} 37' 53,953''$  LS dan  $109^{\circ} 33' 22,231''$  BT yang terletak pada saluran air;
6. TK 33.05.20.1002-20.2001-004 dilanjutkan mengarah ke timur mengikuti pematang sawah sampai pada TK 33.05.20.1002-20.2001-005 dengan koordinat  $7^{\circ} 37' 53,906''$  LS dan  $109^{\circ} 33' 23,216''$  BT yang terletak pada pematang sawah;
7. TK 33.05.20.1002-20.2001-005 dilanjutkan mengarah ke timur laut mengikuti pematang sawah sampai pada TK 33.05.20.1002-20.2001-006 dengan koordinat  $7^{\circ} 37' 52,696''$  LS dan  $109^{\circ} 33' 23,689''$  BT yang terletak pada Jalan Kelurahan Panjatan;
8. TK 33.05.20.1002-20.2001-006 dilanjutkan mengarah ke timur mengikuti tepi sisi selatan Jalan Kelurahan Panjatan-Sidomulyo sampai pada TK 33.05.20.1002-20.2001-007 dengan koordinat  $7^{\circ} 37' 52,974''$  LS dan  $109^{\circ} 33' 27,563''$  BT yang terletak pada Jalan Kelurahan Panjatan;
9. TK 33.05.20.1002-20.2001-007 dilanjutkan mengarah ke utara melewati pekarangan sampai pada TK 33.05.20.1002-20.2001-008 dengan koordinat  $7^{\circ} 37' 51,768''$  LS dan  $109^{\circ} 33' 27,630''$  BT yang terletak pada pekarangan;
10. TK 33.05.20.1002-20.2001-008 dilanjutkan mengarah ke timur melewati pekarangan sampai pada TK 33.05.20.1002-20.2001-009 dengan koordinat  $7^{\circ} 37' 51,740''$  LS dan  $109^{\circ} 33' 28,935''$  BT yang terletak pada pekarangan;
11. TK 33.05.20.1002-20.2001-009 dilanjutkan mengarah ke timur laut melewati pekarangan kurang lebih 35 meter, lalu ke arah utara kurang lebih 13 meter, lalu ke arah barat laut kurang lebih 12 meter sampai pada TK 33.05.20.1002-20.2001-010 dengan koordinat  $7^{\circ} 37' 49,812''$  LS dan  $109^{\circ} 33' 29,046''$  BT yang terletak pada pekarangan;
12. TK 33.05.20.1002-20.2001-010 dilanjutkan mengarah ke timur laut melewati pekarangan sampai pada TK 33.05.20.1002-20.2001-011 dengan koordinat  $7^{\circ} 37' 48,058''$  LS dan  $109^{\circ} 33' 29,949''$  BT yang terletak pada pekarangan;
13. TK 33.05.20.1002-20.2001-011 dilanjutkan mengarah ke utara melewati pekarangan sampai pada TK 33.05.20.1002-20.2001-012 dengan koordinat  $7^{\circ} 37' 46,714''$  LS dan  $109^{\circ} 33' 29,874''$  BT yang terletak pada Jalan Desa Sidomulyo-Panjatan;

14. TK 33.05.20.1002-20.2001-012 dilanjutkan mengarah ke barat laut melewati pekarangan sampai pada TK 33.05.20.1002-20.2001-013 dengan koordinat  $7^{\circ} 37' 43,500''$  LS dan  $109^{\circ} 33' 28,759''$  BT yang terletak pada pekarangan;
15. TK 33.05.20.1002-20.2001-013 dilanjutkan mengarah ke utara melewati pekarangan kurang lebih 52 meter, lalu ke arah timur laut kurang lebih 28 meter sampai pada TK 33.05.20.1002-20.2001-014 dengan koordinat  $7^{\circ} 37' 41,017''$  LS dan  $109^{\circ} 33' 29,263''$  BT yang terletak pada pekarangan;
16. TK 33.05.20.1002-20.2001-014 dilanjutkan mengarah ke barat laut melewati pekarangan sampai pada TK 33.05.20.1002-20.2001-015 dengan koordinat  $7^{\circ} 37' 37,838''$  LS dan  $109^{\circ} 33' 29,048''$  BT yang terletak pada rel kereta api;
17. TK 33.05.20.1002-20.2001-015 dilanjutkan mengarah ke barat laut melewati pekarangan sampai pada TK 33.05.20.1002-20.2001-016 dengan koordinat  $7^{\circ} 37' 36,844''$  LS dan  $109^{\circ} 33' 29,448''$  BT yang terletak pada rel kereta api;
18. TK 33.05.20.1002-20.2001-016 dilanjutkan mengarah ke barat laut melewati pereng sampai pada TK 33.05.20.1002-20.2001-017 dengan koordinat  $7^{\circ} 37' 36,077''$  LS dan  $109^{\circ} 33' 28,979''$  BT yang terletak pada pematang sawah;
19. TK 33.05.20.1002-20.2001-017 dilanjutkan mengarah ke timur laut mengikuti pematang sawah sampai pada TK 33.05.20.1002-20.2001-018 dengan koordinat  $7^{\circ} 37' 33,587''$  LS dan  $109^{\circ} 33' 29,244''$  BT yang terletak pada pematang sawah;
20. TK 33.05.20.1002-20.2001-018 dilanjutkan mengarah ke timur laut mengikuti pematang sawah sampai pada TK 33.05.20.1002-20.2001-019 dengan koordinat  $7^{\circ} 37' 31,332''$  LS dan  $109^{\circ} 33' 30,891''$  BT yang terletak pada jalan desa;
21. TK 33.05.20.1002-20.2001-019 dilanjutkan mengarah ke barat laut melewati Jalan Revolusi sampai pada TK 33.05.20.1002-20.2001-020 dengan koordinat  $7^{\circ} 37' 30,751''$  LS dan  $109^{\circ} 33' 30,349''$  BT yang terletak pada jalan desa;
22. TK 33.05.20.1002-20.2001-020 dilanjutkan mengarah ke timur laut mengikuti tepi sisi tenggara Kali Abang sampai pada TK 33.05.20.1002-20.2001-021 dengan koordinat  $7^{\circ} 37' 28,680''$  LS dan  $109^{\circ} 33' 32,374''$  BT yang terletak pada selokan;

23. TK 33.05.20.1002-20.2001-021 dilanjutkan mengarah ke utara mengikuti pematang sawah sampai pada TK 33.05.20.1002-20.2001-022 dengan koordinat  $7^{\circ} 37' 25,202''$  LS dan  $109^{\circ} 33' 32,370''$  BT yang terletak pada pematang sawah; dan
  24. TK 33.05.20.1002-20.2001-022 dilanjutkan mengarah ke timur laut mengikuti pematang sawah sampai pada TK 33.05.20.1002-20.2001-20.2009-000 dengan koordinat  $7^{\circ} 37' 19,825''$  LS dan  $109^{\circ} 33' 33,551''$  BT yang terletak pada simpul batas antara Kelurahan Panjatan, Desa Sidomulyo, dan Desa Wonorejo Kecamatan Karanganyar.
- d. Penetapan Batas Desa pada segmen Desa Sidomulyo Kecamatan Karanganyar dengan Desa Sidomukti Kecamatan Adimulyo adalah:
1. dimulai dari TK 33.05.15.2023-19.2004-20.2001-000 dengan koordinat  $7^{\circ} 37' 27,439''$  LS dan  $109^{\circ} 32' 44,204''$  BT yang merupakan simpul batas antara Desa Sidomukti Kecamatan Adimulyo dengan Desa Panjangsari Kecamatan Gombong dan Desa Sidomulyo Kecamatan Karanganyar;
  2. dari TK 33.05.15.2023-19.2004-20.2001-000 dilanjutkan mengarah ke timur laut melewati pekarangan sampai pada TK 33.05.15.2023-20.2001-001 dengan koordinat  $7^{\circ} 37' 26,061''$  LS dan  $109^{\circ} 32' 46,635''$  BT yang terletak pada sungai;
  3. TK 33.05.15.2023-20.2001-001 dilanjutkan mengarah ke timur laut melewati sungai sampai pada TK 33.05.15.2023-20.2001-002 dengan koordinat  $7^{\circ} 37' 25,382''$  LS dan  $109^{\circ} 32' 47,370''$  BT yang terletak pada pekarangan;
  4. TK 33.05.15.2023-20.2001-002 dilanjutkan mengarah ke timur melewati pekarangan sampai pada TK 33.05.15.2023-20.2001-003 dengan koordinat  $7^{\circ} 37' 25,360''$  LS dan  $109^{\circ} 32' 48,828''$  BT yang terletak pada Jalan Desa Sidomulyo;
  5. TK 33.05.15.2023-20.2001-003 dilanjutkan mengarah ke timur mengikuti tepi sisi selatan Jalan Desa Sidomulyo sampai pada TK 33.05.15.2023-20.2001-004 dengan koordinat  $7^{\circ} 37' 25,284''$  LS dan  $109^{\circ} 32' 53,916''$  BT yang terletak pada Jalan Desa Sidomulyo;
  6. TK 33.05.15.2023-20.2001-004 dilanjutkan mengarah ke tenggara mengikuti tepi sisi barat Jalan Desa Sidomulyo sampai pada TK 33.05.15.2023-20.2001-005 dengan koordinat  $7^{\circ} 37' 33,252''$  LS dan  $109^{\circ} 32' 54,699''$  BT yang terletak pada Jalan Desa Sidomulyo;
  7. TK 33.05.15.2023-20.2001-005 dilanjutkan mengarah ke timur mengikuti tepi sisi selatan Jalan Kabupaten sampai pada TK 33.05.15.2023-20.2001-006 dengan koordinat  $7^{\circ} 37' 31,799''$  LS dan  $109^{\circ} 33' 14,604''$  BT yang terletak pada pematang sawah;

8. TK 33.05.15.2023-20.2001-006 dilanjutkan mengarah ke barat daya mengikuti pematang sawah kurang lebih 850 meter, lalu ke arah timur kurang lebih 35 meter sampai pada TK 33.05.15.2023-20.1002-20.2001-000 dengan koordinat  $7^{\circ} 37' 59,361''$  LS dan  $109^{\circ} 33' 14,863''$  BT yang terletak pada simpul batas antara Desa Sidomukti Kecamatan Adimulyo dengan Kelurahan Panjatan dan Desa Sidomulyo Kecamatan Karanganyar.
- e. Penetapan Batas Desa pada segmen Desa Sidomulyo Kecamatan Karanganyar dengan Desa Panjangsari Kecamatan Gombang adalah:
1. dimulai dari TK 33.05.15.2023-19.2004-20.2001-000 dengan koordinat  $7^{\circ} 37' 27,439''$  LS dan  $109^{\circ} 32' 44,204''$  BT yang merupakan simpul batas antara Desa Sidomukti Kecamatan Adimulyo dengan Desa Panjangsari Kecamatan Gombang dan Desa Sidomulyo Kecamatan Karanganyar;
  2. dari TK 33.05.15.2023-19.2004-20.2001-000 dilanjutkan mengarah ke utara mengikuti sungai sampai pada TK 33.05.19.2004-20.2001-001 dengan koordinat  $7^{\circ} 37' 25,624''$  LS dan  $109^{\circ} 32' 44,387''$  BT yang terletak pada kebun;
  3. TK 33.05.19.2004-20.2001-001 dilanjutkan mengarah ke utara mengikuti sungai sampai pada TK 33.05.19.2004-20.2001-002 dengan koordinat  $7^{\circ} 37' 21,992''$  LS dan  $109^{\circ} 32' 47,960''$  BT yang terletak pada Sungai Somagede;
  4. TK 33.05.19.2004-20.2001-002 dilanjutkan mengarah ke timur menyusuri sungai sampai pada TK 33.05.19.2004-20.2001-003 dengan koordinat  $7^{\circ} 37' 22,138''$  LS dan  $109^{\circ} 32' 46,777''$  BT yang terletak pada kebun; dan
  5. TK 33.05.19.2004-20.2001-003 dilanjutkan mengarah ke utara menyusuri Sungai Somagede sampai pada TK 33.05.19.2004-20.2001-20.2010-000 dengan koordinat  $7^{\circ} 36' 56,200''$  LS dan  $109^{\circ} 32' 40,691''$  BT yang terletak pada simpul batas antara Desa Panjangsari Kecamatan Gombang dengan Desa Sidomulyo dan Desa Grenggeng Kecamatan Karanganyar.

#### Bagian Kedua

#### Penetapan dan Penegasan Batas Desa Candi

#### Pasal 6

Penetapan dan Penegasan Batas Desa Candi Kecamatan Karanganyar sebagaimana dimaksud dalam Pasal 3 huruf b memiliki batas-batas sebagai berikut:

- a. Batas sebelah Utara : Desa Giripurno Kecamatan Karanganyar
- b. Batas sebelah Timur : Desa Giripurno Kecamatan Karanganyar dan

Desa Sidoagung Kecamatan Sruweng

- c. Batas sebelah Selatan : Desa Purwodeso Kecamatan Sruweng
- d. Batas sebelah Barat : Kelurahan Jatiluhur dan Kelurahan Plarangan  
Kecamatan Karanganyar

#### Pasal 7

Penetapan dan Penegasan Batas Desa Candi Kecamatan Karanganyar sebagaimana dimaksud dalam Pasal 6 sebagai berikut:

a. Penetapan Batas Desa pada segmen Desa Candi dengan Desa Giripurno Kecamatan Karanganyar adalah:

1. dimulai dari TK 33.05.14.2017-20.2005-20.2006-000 dengan koordinat  $7^{\circ} 36' 58.413''$  LS dan  $109^{\circ} 35' 43.249''$  BT yang merupakan simpul batas antara Desa Sidoagung Kecamatan Sruweng dengan Desa Candi dan Desa Giripurno Kecamatan Karanganyar;
2. dari TK 33.05.14.2017-20.2005-20.2006-000 dilanjutkan mengarah ke selatan melewati kebun ke arah selatan kurang lebih 450 meter sampai pada TK 33.05.20.2005-20.2006-001 dengan koordinat  $7^{\circ} 36' 54.204''$  LS dan  $109^{\circ} 35' 39.143''$  BT yang terletak pada kebun;
3. TK 33.05.20.2005-20.2006-001 dilanjutkan mengarah ke tenggara melewati kebun ke arah tenggara kurang lebih 380 meter sampai pada TK 33.05.20.2005-20.2006-002 dengan koordinat  $7^{\circ} 36' 49.928''$  LS dan  $109^{\circ} 35' 43.153''$  BT yang terletak pada kebun;
4. TK 33.05.20.2005-20.2006-002 dilanjutkan mengarah ke timur laut melewati kebun ke arah timur laut kurang lebih 130 meter sampai pada TK 33.05.20.2005-20.2006-003 dengan koordinat  $7^{\circ} 36' 44.997''$  LS dan  $109^{\circ} 35' 28.774''$  BT yang terletak pada sungai;
5. TK 33.05.20.2005-20.2006-003 dilanjutkan mengarah ke tenggara melewati rumah ke arah tenggara kurang lebih 25 meter sampai pada TK 33.05.20.2005-20.2006-004 dengan koordinat  $7^{\circ} 36' 59.240''$  LS dan  $109^{\circ} 35' 24.748''$  BT yang terletak pada sungai;
6. TK 33.05.20.2005-20.2006-004 dilanjutkan mengarah ke timur menyusuri jalan tepi utara ke arah timur kurang lebih 250 meter sampai pada TK 33.05.20.2005-20.2006-005 dengan koordinat  $7^{\circ} 36' 58.865''$  LS dan  $109^{\circ} 35' 23.230''$  BT yang terletak pada kebun;
7. TK 33.05.20.2005-20.2006-005 dilanjutkan mengarah ke timur melewati kebun ke arah timur kurang lebih 50 meter sampai pada TK 33.05.20.2005-20.2006-006 dengan koordinat  $7^{\circ} 36' 57.987''$  LS dan  $109^{\circ} 35' 15.293''$  BT yang terletak pada permukiman;

8. TK 33.05.20.2005-20.2006-006 dilanjutkan mengarah ke utara menyusuri sungai ke arah utara kurang lebih 500 meter sampai pada TK 33.05.20.2005-20.2006-007 dengan koordinat  $7^{\circ} 36' 57.504''$  LS dan  $109^{\circ} 35' 14.670''$  BT yang terletak pada permukiman;
  9. TK 33.05.20.2005-20.2006-007 dilanjutkan mengarah ke timur melewati kebun ke arah timur kurang lebih 550 meter sampai pada TK 33.05.20.2005-20.2006-008 dengan koordinat  $7^{\circ} 36' 58.998''$  LS dan  $109^{\circ} 35' 11.115''$  BT yang terletak pada kebun;
  10. TK 33.05.20.2005-20.2006-008 dilanjutkan mengarah ke barat daya melewati kebun ke arah barat daya kurang lebih 200 meter sampai pada TK 33.05.20.2005-20.2006-009 dengan koordinat  $7^{\circ} 36' 50.568''$  LS dan  $109^{\circ} 35' 3.748''$  BT yang terletak pada kebun; dan
  11. TK 33.05.20.2005-20.2006-009 dilanjutkan mengarah ke tenggara melewati kebun ke arah tenggara kurang lebih 230 meter sampai pada TK 33.05.20.1007-20.2005-20.2006 dengan koordinat  $7^{\circ} 36' 38.962''$  LS dan  $109^{\circ} 35' 1.141''$  BT yang terletak pada simpul batas antara Kelurahan Plarangan, Desa Candi, dan Desa Giripurno Kecamatan Karanganyar.
- b. Penetapan Batas Desa pada segmen Desa Candi Kecamatan Karanganyar dengan Desa Sidoagung Kecamatan Sruweng adalah:
1. dimulai dari TK 33.05.14.2017-20.2005-20.2006-000 dengan koordinat  $7^{\circ} 36' 58,413''$  LS dan  $109^{\circ} 35' 43,249''$  BT yang merupakan simpul batas antara Desa Sidoagung Kecamatan Sruweng dengan Desa Candi dan Desa Giripurno Kecamatan Karanganyar;
  2. dari TK 33.05.14.2017-20.2005-20.2006-000 dilanjutkan mengarah ke barat daya menyusuri as Sungai Kedungkidang sampai pada TK 33.05.14.2017-20.2005-001 dengan koordinat  $7^{\circ} 37' 5,433''$  LS dan  $109^{\circ} 35' 36,996''$  BT yang terletak pada kebun;
  3. TK 33.05.14.2017-20.2005-001 dilanjutkan mengarah ke tenggara melewati kebun kurang lebih 27 meter, lalu ke arah barat daya kurang lebih 125 meter, lalu ke arah tenggara kurang lebih 260 meter sampai pada TK 33.05.14.2017-20.2005-002 dengan koordinat  $7^{\circ} 37' 16,143''$  LS dan  $109^{\circ} 35' 34,149''$  BT yang terletak pada Sungai Kedungkidang;
  4. TK 33.05.14.2017-20.2005-002 dilanjutkan mengarah ke tenggara menyusuri as Sungai Kedungkidang sampai pada TK 33.05.14.2017-20.2005-003 dengan koordinat  $7^{\circ} 37' 29,487''$  LS dan  $109^{\circ} 35' 27,632''$  BT yang terletak pada kebun;

5. TK 33.05.14.2017-20.2005-003 dilanjutkan mengarah ke barat daya melewati kebun kurang lebih 34 meter, lalu ke arah barat kurang lebih 7 meter, lalu ke arah barat daya kurang lebih 349 meter sampai pada TK 33.05.14.2017-20.2005-004 dengan koordinat  $7^{\circ} 37' 41,342''$  LS dan  $109^{\circ} 35' 23,819''$  BT yang terletak pada Saluran Irigasi Sempor;
6. TK 33.05.14.2017-20.2005-004 dilanjutkan mengarah ke tenggara menyusuri as Saluran Irigasi Sempor sampai pada TK 33.05.14.2017-20.2005-005 dengan koordinat  $7^{\circ} 37' 45,853''$  LS dan  $109^{\circ} 35' 29,278''$  BT yang terletak pada Jalan Desa Sidoagung-Gemiwang Raya;
7. TK 33.05.14.2017-20.2005-005 dilanjutkan mengarah ke barat melewati Jalan Desa Sidoagung-Gemiwang Raya sampai pada TK 33.05.14.2017-20.2005-006 dengan koordinat  $7^{\circ} 37' 45,943''$  LS dan  $109^{\circ} 35' 28,772''$  BT yang terletak pada pekarangan;
8. TK 33.05.14.2017-20.2005-006 dilanjutkan mengarah ke barat melewati pekarangan kurang lebih 33 meter, lalu ke arah utara kurang lebih 5 meter, lalu ke arah barat kurang lebih 41 meter sampai pada TK 33.05.14.2017-20.2005-007 dengan koordinat  $7^{\circ} 37' 45,875''$  LS dan  $109^{\circ} 35' 26,333''$  BT yang terletak pada saluran air;
9. TK 33.05.14.2017-20.2005-007 dilanjutkan mengarah ke barat menyusuri tepi sisi selatan saluran air sampai pada TK 33.05.14.2017-20.2005-008 dengan koordinat  $7^{\circ} 37' 50,148''$  LS dan  $109^{\circ} 35' 26,930''$  BT yang terletak pada batas antara pekarangan dan sawah;
10. TK 33.05.14.2017-20.2005-008 dilanjutkan mengarah ke selatan menyusuri batas antara pekarangan dan sawah kurang lebih 105 meter, lalu ke arah tenggara kurang lebih 56 meter sampai pada TK 33.05.14.2017-20.2005-009 dengan koordinat  $7^{\circ} 37' 54,966''$  LS dan  $109^{\circ} 35' 28,030''$  BT yang terletak pada sawah;
11. TK 33.05.14.2017-20.2005-009 dilanjutkan mengarah ke barat daya mengikuti pematang sawah sampai pada TK 33.05.14.2017-20.2005-010 dengan koordinat  $7^{\circ} 38' 1,056''$  LS dan  $109^{\circ} 35' 26,081''$  BT yang terletak pada batas antara kebun dan sawah;
12. TK 33.05.14.2017-20.2005-010 dilanjutkan mengarah ke barat daya mengikuti batas antara kebun dan sawah sampai pada TK 33.05.14.2017-20.2005-011 dengan koordinat  $7^{\circ} 38' 1,637''$  LS dan  $109^{\circ} 35' 25,877''$  BT yang terletak pada kebun;

13. TK 33.05.14.2017-20.2005-011 dilanjutkan mengarah ke barat daya melewati kebun kurang lebih 32 meter, lalu ke arah barat laut kurang lebih 26 meter sampai pada TK 33.05.14.2017-20.2005-012 dengan koordinat  $7^{\circ} 38' 2,295''$  LS dan  $109^{\circ} 35' 24,727''$  BT yang terletak pada batas antara kebun dan sawah;
14. TK 33.05.14.2017-20.2005-012 dilanjutkan mengarah ke utara menyusuri batas antara kebun dan sawah sampai pada TK 33.05.14.2017-20.2005-013 dengan koordinat  $7^{\circ} 38' 1,153''$  LS dan  $109^{\circ} 35' 24,880''$  BT yang terletak pada sawah;
15. TK 33.05.14.2017-20.2005-013 dilanjutkan mengarah ke barat laut mengikuti pematang sawah kurang lebih 125 meter, lalu ke arah barat daya kurang lebih 353 meter, lalu ke arah barat laut kurang lebih 40 meter sampai pada TK 33.05.14.2017-20.2005-014 dengan koordinat  $7^{\circ} 38' 10,886''$  LS dan  $109^{\circ} 35' 16,016''$  BT yang terletak pada saluran air;
16. TK 33.05.14.2017-20.2005-014 dilanjutkan mengarah ke barat daya menyusuri as saluran air sampai pada TK 33.05.14.2017-20.2005-015 dengan koordinat  $7^{\circ} 38' 13,684''$  LS dan  $109^{\circ} 35' 16,080''$  BT yang terletak pada Jalan Kemakmuran;
17. TK 33.05.14.2017-20.2005-015 dilanjutkan mengarah ke barat daya menyusuri as saluran air sampai pada TK 33.05.14.2017-20.2005-016 dengan koordinat  $7^{\circ} 38' 15,687''$  LS dan  $109^{\circ} 35' 16,112''$  BT yang terletak pada pekarangan;
18. TK 33.05.14.2017-20.2005-016 dilanjutkan mengarah ke barat daya melewati pekarangan kurang lebih 32 meter, lalu ke arah timur kurang lebih 21 meter, lalu ke arah selatan kurang lebih 10 meter, lalu ke arah tenggara kurang lebih 26 meter, lalu ke arah selatan kurang lebih 26 meter sampai pada TK 33.05.14.2017-20.2005-017 dengan koordinat  $7^{\circ} 38' 18,197''$  LS dan  $109^{\circ} 35' 17,413''$  BT yang terletak pada sungai;
19. TK 33.05.14.2017-20.2005-017 dilanjutkan mengarah ke selatan melewati kebun kurang lebih 50 meter, lalu ke arah barat daya kurang lebih 150 meter sampai pada TK 33.05.14.2017-20.2005-018 dengan koordinat  $7^{\circ} 38' 20,269''$  LS dan  $109^{\circ} 35' 12,543''$  BT yang terletak pada jalan setapak;
20. TK 33.05.14.2017-20.2005-018 dilanjutkan mengarah ke barat daya mengikuti as jalan setapak sampai pada TK 33.05.14.2017-20.2005-019 dengan koordinat  $7^{\circ} 38' 23,124''$  LS dan  $109^{\circ} 35' 9,702''$  BT yang terletak pada pematang sawah;

21. TK 33.05.14.2017-20.2005-019 dilanjutkan mengarah ke selatan mengikuti pematang sawah sampai pada TK 33.05.14.2017-20.2005-020 dengan koordinat  $7^{\circ} 38' 29,246''$  LS dan  $109^{\circ} 35' 9,168''$  BT yang terletak pada rel kereta api;
22. TK 33.05.14.2017-20.2005-020 dilanjutkan mengarah ke selatan mengikuti pematang sawah kurang lebih 144 meter, lalu ke arah timur kurang lebih 15 meter sampai pada TK 33.05.14.2017-20.2005-021 dengan koordinat  $7^{\circ} 38' 34,035''$  LS dan  $109^{\circ} 35' 9,183''$  BT yang terletak pada batas antara kebun dan sawah;
23. TK 33.05.14.2017-20.2005-021 dilanjutkan mengarah ke barat daya menyusuri batas antara kebun dan sawah sampai pada TK 33.05.14.2017-20.2005-022 dengan koordinat  $7^{\circ} 38' 34,901''$  LS dan  $109^{\circ} 35' 8,582''$  BT yang terletak pada pekarangan;
24. TK 33.05.14.2017-20.2005-022 dilanjutkan mengarah ke barat daya melewati pekarangan sampai pada TK 33.05.14.2017-20.2005-023 dengan koordinat  $7^{\circ} 38' 37,656''$  LS dan  $109^{\circ} 35' 7,892''$  BT yang terletak pada Jalan Desa Sidoagung Kecamatan Sruweng-Desa Candi Kecamatan Karanganyar;
25. TK 33.05.14.2017-20.2005-023 dilanjutkan mengarah ke selatan melewati pekarangan kurang lebih 40 meter, lalu ke arah barat kurang lebih 2 meter, lalu ke arah barat daya kurang lebih 22 meter sampai pada TK 33.05.14.2017-20.2005-024 dengan koordinat  $7^{\circ} 38' 39,647''$  LS dan  $109^{\circ} 35' 7,459''$  BT yang terletak pada Jalan Desa Sidoagung Kecamatan Sruweng-Desa Candi Kecamatan Karanganyar;
26. TK 33.05.14.2017-20.2005-024 dilanjutkan mengarah ke barat daya melewati pekarangan sampai pada TK 33.05.14.2017-20.2005-025 dengan koordinat  $7^{\circ} 38' 40,253''$  LS dan  $109^{\circ} 35' 7,265''$  BT yang terletak pada tepi utara Sungai Kejawang; dan
27. TK 33.05.14.2017-20.2005-025 dilanjutkan mengarah ke barat daya melewati tepi Sungai Kejawang sampai pada TK 33.05.14.2008-14.2017-20.2005-000 dengan koordinat  $7^{\circ} 38' 40,836''$  LS dan  $109^{\circ} 35' 7,122''$  BT yang terletak pada simpul batas antara Desa Purwodeso dan Desa Sidoagung Kecamatan Sruweng dengan Desa Candi Kecamatan Karanganyar.

- c. Penetapan Batas Desa pada segmen Desa Candi Kecamatan Karanganyar dengan Desa Purwodeso Kecamatan Sruweng adalah:
1. dimulai dari TK 33.05.14.2008-15.2016-20.2005-000 dengan koordinat  $7^{\circ} 38' 54,511''$  LS dan  $109^{\circ} 34' 33,441''$  BT yang merupakan simpul batas antara Desa Purwodeso Kecamatan Sruweng dengan Kelurahan Jatiluhur dan Desa Candi Kecamatan Karanganyar;
  2. dari TK 33.05.14.2008-15.2016-20.2005-000 dilanjutkan mengarah ke timur mengikuti pematang sawah sampai pada TK 33.05.14.2008-20.2005-001 dengan koordinat  $7^{\circ} 38' 54,607''$  LS dan  $109^{\circ} 34' 34,088''$  BT yang terletak pada pematang sawah;
  3. TK 33.05.14.2008-20.2005-001 dilanjutkan mengarah ke timur laut mengikuti pematang sawah sampai pada TK 33.05.14.2008-20.2005-002 dengan koordinat  $7^{\circ} 38' 51,336''$  LS dan  $109^{\circ} 34' 35,658''$  BT yang terletak pada pematang sawah;
  4. TK 33.05.14.2008-20.2005-002 dilanjutkan mengarah ke timur mengikuti pematang sawah sampai pada TK 33.05.14.2008-20.2005-003 dengan koordinat  $7^{\circ} 38' 50,460''$  LS dan  $109^{\circ} 34' 39,900''$  BT yang terletak pada pematang sawah;
  5. TK 33.05.14.2008-20.2005-003 dilanjutkan mengarah ke utara mengikuti pematang sawah sampai pada TK 33.05.14.2008-20.2005-004 dengan koordinat  $7^{\circ} 38' 49,626''$  LS dan  $109^{\circ} 34' 39,948''$  BT yang terletak pada pematang sawah;
  6. TK 33.05.14.2008-20.2005-004 dilanjutkan mengarah ke timur mengikuti pematang sawah sampai pada TK 33.05.14.2008-20.2005-005 dengan koordinat  $7^{\circ} 38' 49,880''$  LS dan  $109^{\circ} 34' 48,311''$  BT yang terletak pada irigasi;
  7. TK 33.05.14.2008-20.2005-005 dilanjutkan mengarah ke timur laut menyusuri as irigasi sampai pada TK 33.05.14.2008-20.2005-006 dengan koordinat  $7^{\circ} 38' 43,486''$  LS dan  $109^{\circ} 34' 53,337''$  BT yang terletak pada Jalan Raya Sruweng;
  8. TK 33.05.14.2008-20.2005-006 dilanjutkan mengarah ke tenggara mengikuti sisi timur laut Jalan Raya Sruweng sampai pada TK 33.05.14.2008-20.2005-007 dengan koordinat  $7^{\circ} 38' 44,393''$  LS dan  $109^{\circ} 34' 54,201''$  BT yang terletak pada jalan permukiman;
  9. TK 33.05.14.2008-20.2005-007 dilanjutkan mengarah ke timur mengikuti sisi utara jalan permukiman sampai pada TK 33.05.14.2008-20.2005-008 dengan koordinat  $7^{\circ} 38' 45,050''$  LS dan  $109^{\circ} 34' 58,605''$  BT yang terletak pada pekarangan;

10. TK 33.05.14.2008-20.2005-008 dilanjutkan mengarah ke utara melewati pekarangan sampai pada TK 33.05.14.2008-20.2005-009 dengan koordinat  $7^{\circ} 38' 38,109''$  LS dan  $109^{\circ} 34' 59,742''$  BT yang terletak pada sungai; dan
  11. TK 33.05.14.2008-20.2005-009 dilanjutkan mengarah ke tenggara mengikuti as sungai sampai pada TK 33.05.14.2008-14.2017-20.2005-000 dengan koordinat  $7^{\circ} 38' 40,836''$  LS dan  $109^{\circ} 35' 7,122''$  BT yang terletak pada simpul batas antara Desa Purwodeso dan Desa Sidoagung Kecamatan Sruweng dengan Desa Candi Kecamatan Karanganyar.
- d. Penetapan Batas Desa pada segmen Desa Candi dengan Kelurahan Jatiluhur Kecamatan Karanganyar adalah:
1. dimulai dari TK 33.05.14.2008-20.1004-20.2005-000 dengan koordinat  $7^{\circ} 38' 54,515''$  LS dan  $109^{\circ} 34' 33,439''$  BT yang merupakan simpul batas antara Desa Purwodeso Kecamatan Sruweng dengan Kelurahan Jatiluhur dan Desa Candi Kecamatan Karanganyar;
  2. dari TK 33.05.14.2008-20.1004-20.2005-000 dilanjutkan mengarah ke utara mengikuti pematang sawah sampai pada TK 33.05.20.1004-20.2005-001 dengan koordinat  $7^{\circ} 38' 46,278''$  LS dan  $109^{\circ} 34' 33,954''$  BT yang terletak pada kebun campuran;
  3. TK 33.05.20.1004-20.2005-001 dilanjutkan mengarah ke utara melewati kebun campuran sampai pada TK 33.05.20.1004-20.2005-002 dengan koordinat  $7^{\circ} 38' 47,906''$  LS dan  $109^{\circ} 34' 33,878''$  BT yang terletak pada tanggul sungai;
  4. TK 33.05.20.1004-20.2005-002 dilanjutkan mengarah ke utara mengikuti tanggul Sungai Kethek sampai pada TK 33.05.20.1004-20.2005-003 dengan koordinat  $7^{\circ} 38' 43,720''$  LS dan  $109^{\circ} 34' 34,690''$  BT yang terletak pada kebun campuran;
  5. TK 33.05.20.1004-20.2005-003 dilanjutkan mengarah ke timur melewati kebun campuran sampai pada TK 33.05.20.1004-20.2005-004 dengan koordinat  $7^{\circ} 38' 43,615''$  LS dan  $109^{\circ} 34' 36,509''$  BT yang terletak pada sawah;
  6. TK 33.05.20.1004-20.2005-004 dilanjutkan mengarah ke timur mengikuti pematang sawah ke arah timur sejauh 50 meter kemudian ke arah utara sejauh 150 meter sampai pada TK 33.05.20.1004-20.2005-005 dengan koordinat  $7^{\circ} 38' 39,161''$  LS dan  $109^{\circ} 34' 37,897''$  BT yang terletak pada pekarangan;

7. TK 33.05.20.1004-20.2005-005 dilanjutkan mengarah ke timur melewati pekarangan sampai pada TK 33.05.20.1004-20.2005-006 dengan koordinat  $7^{\circ} 38' 39,240''$  LS dan  $109^{\circ} 34' 39,075''$  BT yang terletak pada kebun campur;
  8. TK 33.05.20.1004-20.2005-006 dilanjutkan mengarah ke timur laut melewati kebun campuran sampai pada TK 33.05.20.1004-20.2005-007 dengan koordinat  $7^{\circ} 38' 36,862''$  LS dan  $109^{\circ} 34' 39,962''$  BT yang terletak pada as Sungai Kethek;
  9. TK 33.05.20.1004-20.2005-007 dilanjutkan mengarah ke timur laut mengikuti as Sungai Kethek sampai pada TK 33.05.20.1004-20.2005-008 dengan koordinat  $7^{\circ} 38' 35,264''$  LS dan  $109^{\circ} 34' 45,955''$  BT yang terletak pada jalan nasional;
  10. TK 33.05.20.1004-20.2005-008 dilanjutkan mengarah ke timur laut melewati jalan nasional sampai pada TK 33.05.20.1004-20.2005-009 dengan koordinat  $7^{\circ} 38' 35,085''$  LS dan  $109^{\circ} 34' 46,238''$  BT yang terletak pada jalan nasional;
  11. TK 33.05.20.1004-20.2005-009 dilanjutkan mengarah ke timur laut mengikuti as Sungai Kethek sampai pada TK 33.05.20.1004-20.2005-010 dengan koordinat  $7^{\circ} 38' 34,473''$  LS dan  $109^{\circ} 34' 48,000''$  BT yang terletak pada as Sungai Kethek; dan
  12. TK 33.05.20.1004-20.2005-010 dilanjutkan mengarah ke sampai pada TK 33.05.20.1004-20.1007-20.2005-000 dengan koordinat  $7^{\circ} 38' 34,215''$  LS dan  $109^{\circ} 34' 48,283''$  BT yang terletak pada simpul batas antara Kelurahan Jatiluhur, Kelurahan Plarangan, dan Desa Candi Kecamatan Karanganyar.
- e. Penetapan Batas Desa pada segmen Desa Candi dengan Kelurahan Plarangan Kecamatan Karanganyar adalah:
1. dimulai dari TK 33.05.20.1007-20.2005-20.2006-000 dengan koordinat  $7^{\circ} 36' 38,962''$  LS dan  $109^{\circ} 35' 1,141''$  BT yang merupakan simpul batas antara Kelurahan Plarangan, Desa Candi, dan Desa Giripurno Kecamatan Karanganyar;
  2. dari TK 33.05.20.1007-20.2005-20.2006-000 dilanjutkan mengarah ke tenggara menyusuri as sungai sampai pada TK 33.05.20.1007-20.2005-001 dengan koordinat  $7^{\circ} 36' 46,148''$  LS dan  $109^{\circ} 34' 55,499''$  BT yang terletak pada kebun campur;
  3. TK 33.05.20.1007-20.2005-001 dilanjutkan mengarah ke selatan melewati kebun campuran sampai pada TK 33.05.20.1007-20.2005-002 dengan koordinat  $7^{\circ} 36' 52,641''$  LS dan  $109^{\circ} 34' 56,452''$  BT yang terletak pada irigasi;

4. TK 33.05.20.1007-20.2005-002 dilanjutkan mengarah ke tenggara menyusuri as saluran irigasi sampai pada TK 33.05.20.1007-20.2005-003 dengan koordinat  $7^{\circ} 36' 56,076''$  LS dan  $109^{\circ} 34' 55,894''$  BT yang terletak pada Jalan Inspeksi Bendung Sindut;
5. TK 33.05.20.1007-20.2005-003 dilanjutkan mengarah ke tenggara mengikuti as Jalan Inspeksi Sungai Bendung Sindut sampai pada TK 33.05.20.1007-20.2005-004 dengan koordinat  $7^{\circ} 36' 57,803''$  LS dan  $109^{\circ} 34' 56,301''$  BT yang terletak pada Sungai Karanganyar;
6. TK 33.05.20.1007-20.2005-004 dilanjutkan mengarah ke selatan menyusuri as Sungai Karanganyar sampai pada TK 33.05.20.1007-20.2005-005 dengan koordinat  $7^{\circ} 37' 6,663''$  LS dan  $109^{\circ} 34' 56,378''$  BT yang terletak pada pekarangan;
7. TK 33.05.20.1007-20.2005-005 dilanjutkan mengarah ke selatan melewati kebun campuran sampai pada TK 33.05.20.1007-20.2005-006 dengan koordinat  $7^{\circ} 37' 13,313''$  LS dan  $109^{\circ} 34' 56,041''$  BT yang terletak pada kebun campuran;
8. TK 33.05.20.1007-20.2005-006 dilanjutkan mengarah ke selatan melewati punggung bukit sampai pada TK 33.05.20.1007-20.2005-007 dengan koordinat  $7^{\circ} 37' 19,389''$  LS dan  $109^{\circ} 35' 0,211''$  BT yang terletak pada jalan desa;
9. TK 33.05.20.1007-20.2005-007 dilanjutkan mengarah ke tenggara mengikuti as jalan desa sampai pada TK 33.05.20.1007-20.2005-008 dengan koordinat  $7^{\circ} 37' 24,465''$  LS dan  $109^{\circ} 35' 1,753''$  BT yang terletak pada permukiman;
10. TK 33.05.20.1007-20.2005-008 dilanjutkan mengarah ke barat melewati permukiman sampai pada TK 33.05.20.1007-20.2005-009 dengan koordinat  $7^{\circ} 37' 24,109''$  LS dan  $109^{\circ} 34' 59,757''$  BT yang terletak pada jalan desa;
11. TK 33.05.20.1007-20.2005-009 dilanjutkan mengarah ke selatan mengikuti jalan desa ke arah selatan sejauh 60 meter kemudian ke arah timur sejauh 50 meter sampai pada TK 33.05.20.1007-20.2005-010 dengan koordinat  $7^{\circ} 37' 26,499''$  LS dan  $109^{\circ} 35' 0,624''$  BT yang terletak pada Sungai Karanganyar;
12. TK 33.05.20.1007-20.2005-010 dilanjutkan mengarah ke tenggara menyusuri as Sungai Karanganyar sampai pada TK 33.05.20.1007-20.2005-011 dengan koordinat  $7^{\circ} 37' 39,263''$  LS dan  $109^{\circ} 34' 54,577''$  BT yang terletak pada kebun campur;

13. TK 33.05.20.1007-20.2005-011 dilanjutkan mengarah ke selatan melewati kebun campuran sampai pada TK 33.05.20.1007-20.2005-012 dengan koordinat  $7^{\circ} 37' 40,978''$  LS dan  $109^{\circ} 34' 54,482''$  BT yang terletak pada permukiman;
14. TK 33.05.20.1007-20.2005-012 dilanjutkan mengarah ke selatan melewati permukiman sampai pada TK 33.05.20.1007-20.2005-013 dengan koordinat  $7^{\circ} 37' 44,672''$  LS dan  $109^{\circ} 34' 53,660''$  BT yang terletak pada jalan;
15. TK 33.05.20.1007-20.2005-013 dilanjutkan mengarah ke selatan melewati permukiman sampai pada TK 33.05.20.1007-20.2005-014 dengan koordinat  $7^{\circ} 37' 48,713''$  LS dan  $109^{\circ} 34' 53,327''$  BT yang terletak pada jalan;
16. TK 33.05.20.1007-20.2005-014 dilanjutkan mengarah ke timur laut mengikuti tepi jalan sampai pada TK 33.05.20.1007-20.2005-015 dengan koordinat  $7^{\circ} 37' 48,095''$  LS dan  $109^{\circ} 34' 56,040''$  BT yang terletak pada jalan;
17. TK 33.05.20.1007-20.2005-015 dilanjutkan mengarah ke tenggara melewati jalan sampai pada TK 33.05.20.1007-20.2005-016 dengan koordinat  $7^{\circ} 37' 48,304''$  LS dan  $109^{\circ} 34' 56,115''$  BT yang terletak pada permukiman;
18. TK 33.05.20.1007-20.2005-016 dilanjutkan mengarah ke timur melewati permukiman sampai pada TK 33.05.20.1007-20.2005-017 dengan koordinat  $7^{\circ} 37' 48,248''$  LS dan  $109^{\circ} 34' 58,294''$  BT yang terletak pada permukiman;
19. TK 33.05.20.1007-20.2005-017 dilanjutkan mengarah ke selatan mengikuti saluran irigasi sampai pada TK 33.05.20.1007-20.2005-018 dengan koordinat  $7^{\circ} 37' 48,949''$  LS dan  $109^{\circ} 34' 58,237''$  BT yang terletak pada saluran air;
20. TK 33.05.20.1007-20.2005-018 dilanjutkan mengarah ke selatan mengikuti saluran irigasi ke selatan sejauh 50 meter kemudian ke timur sejauh 100 meter sampai pada TK 33.05.20.1007-20.2005-019 dengan koordinat  $7^{\circ} 37' 50,970''$  LS dan  $109^{\circ} 35' 1,736''$  BT yang terletak pada jalan desa;
21. TK 33.05.20.1007-20.2005-019 dilanjutkan mengarah ke tenggara mengikuti jalan desa sampai pada TK 33.05.20.1007-20.2005-020 dengan koordinat  $7^{\circ} 37' 53,467''$  LS dan  $109^{\circ} 35' 1,390''$  BT yang terletak pada sawah;

22. TK 33.05.20.1007-20.2005-020 dilanjutkan mengarah ke tenggara mengikuti batas pekarangan sampai pada TK 33.05.20.1007-20.2005-021 dengan koordinat  $7^{\circ} 37' 54,710''$  LS dan  $109^{\circ} 35' 4,568''$  BT yang terletak pada jalan desa;
23. TK 33.05.20.1007-20.2005-021 dilanjutkan mengarah ke selatan mengikuti tepi Jalan Cengkoreh sampai pada TK 33.05.20.1007-20.2005-022 dengan koordinat  $7^{\circ} 38' 8,764''$  LS dan  $109^{\circ} 35' 2,845''$  BT yang terletak pada jalan desa;
24. TK 33.05.20.1007-20.2005-022 dilanjutkan mengarah ke barat laut mengikuti tepi Jalan Karanganyar Sruweng sampai pada TK 33.05.20.1007-20.2005-023 dengan koordinat  $7^{\circ} 38' 7,989''$  LS dan  $109^{\circ} 35' 0,956''$  BT yang terletak pada sawah;
25. TK 33.05.20.1007-20.2005-023 dilanjutkan mengarah ke selatan mengikuti pematang sawah sampai pada TK 33.05.20.1007-20.2005-024 dengan koordinat  $7^{\circ} 38' 16,953''$  LS dan  $109^{\circ} 34' 58,966''$  BT yang terletak pada kebun campur;
26. TK 33.05.20.1007-20.2005-024 dilanjutkan mengarah ke selatan melewati kebun campur sampai pada TK 33.05.20.1007-20.2005-025 dengan koordinat  $7^{\circ} 38' 17,047''$  LS dan  $109^{\circ} 34' 58,942''$  BT yang terletak pada Sungai Klangon;
27. TK 33.05.20.1007-20.2005-025 dilanjutkan mengarah ke selatan melewati Sungai Klangon sampai pada TK 33.05.20.1007-20.2005-026 dengan koordinat  $7^{\circ} 38' 17,149''$  LS dan  $109^{\circ} 34' 58,922''$  BT yang terletak pada kebun campur;
28. TK 33.05.20.1007-20.2005-026 dilanjutkan mengarah ke selatan melewati kebun campur sampai pada TK 33.05.20.1007-20.2005-027 dengan koordinat  $7^{\circ} 38' 19,612''$  LS dan  $109^{\circ} 34' 58,221''$  BT yang terletak pada rel kereta;
29. TK 33.05.20.1007-20.2005-027 dilanjutkan mengarah ke selatan melewati rel kereta api sampai pada TK 33.05.20.1007-20.2005-028 dengan koordinat  $7^{\circ} 38' 21,747''$  LS dan  $109^{\circ} 34' 57,825''$  BT yang terletak pada sawah;
30. TK 33.05.20.1007-20.2005-028 dilanjutkan mengarah ke selatan mengikuti pematang sawah sampai pada TK 33.05.20.1007-20.2005-029 dengan koordinat  $7^{\circ} 38' 33,310''$  LS dan  $109^{\circ} 34' 55,302''$  BT yang terletak pada sawah;

31. TK 33.05.20.1007-20.2005-029 dilanjutkan mengarah ke barat mengikuti pematang sawah sampai pada TK 33.05.20.1007-20.2005-030 dengan koordinat  $7^{\circ} 38' 31,901''$  LS dan  $109^{\circ} 34' 49,655''$  BT yang terletak pada kebun campur;
32. TK 33.05.20.1007-20.2005-030 dilanjutkan mengarah ke selatan melewati kebun campur sampai pada TK 33.05.20.1007-20.2005-031 dengan koordinat  $7^{\circ} 38' 33,313''$  LS dan  $109^{\circ} 34' 48,958''$  BT yang terletak pada Sungai Kethek; dan
33. TK 33.05.20.1007-20.2005-031 dilanjutkan mengarah ke barat daya melewati Sungai Kethek sampai pada TK 33.05.20.1004-20.1007-20.2005-000 dengan koordinat  $7^{\circ} 38' 34,215''$  LS dan  $109^{\circ} 34' 48,283''$  BT yang terletak pada simpul batas antara Kelurahan Jatiluhur, Kelurahan Plarangan, dan Desa Candi Kecamatan Karanganyar.

### Bagian Ketiga

#### Penetapan dan Penegasan Batas Desa Giripurno

##### Pasal 8

Penetapan dan Penegasan Batas Desa Giripurno Kecamatan Karanganyar sebagaimana dimaksud dalam Pasal 3 huruf c memiliki batas-batas sebagai berikut:

- a. Batas sebelah Utara : Desa Karanggayam dan Desa Kajoran Kecamatan Karanggayam
- b. Batas sebelah Timur : Desa Penusupan dan Desa Sidoagung Kecamatan Sruweng
- c. Batas sebelah Selatan : Desa Sidoagung Kecamatan Sruweng dan Desa Candi Kecamatan Karanganyar
- d. Batas sebelah Barat : Kelurahan Plarangan Kecamatan Karanganyar dan Desa Karanggayam Kecamatan Karanggayam

##### Pasal 9

Penetapan dan Penegasan Batas Desa Giripurno Kecamatan Karanganyar sebagaimana dimaksud dalam Pasal 8 sebagai berikut:

- a. Penetapan Batas Desa pada segmen Desa Giripurno Kecamatan Karanganyar dengan Desa Karanggayam Kecamatan Karanggayam adalah:
  1. dimulai dari TK 33.05.20.2006-21.2001-21.2002-000 dengan koordinat  $7^{\circ} 36' 10,551''$  LS dan  $109^{\circ} 35' 35,390''$  BT yang merupakan simpul batas antara Desa Giripurno Kecamatan Karanganyar dengan Desa Karanggayam dan Desa Kajoran Kecamatan Karanggayam;

2. dari TK 33.05.20.2006-21.2001-21.2002-000 dilanjutkan mengarah ke barat daya mengikuti batas pekarangan kurang lebih 175 meter, lalu kearah barat kurang lebih 160 meter sampai pada TK 33.05.20.2006-21.2001-001 dengan koordinat  $7^{\circ} 36' 15.915''$  LS dan  $109^{\circ} 35' 28.097''$  BT yang terletak pada jalan desa;
  3. TK 33.05.20.2006-21.2001-001 dilanjutkan mengarah ke tenggara mengikuti as jalan desa sampai pada TK 33.05.20.2006-21.2001-002 dengan koordinat  $7^{\circ} 36' 18.379''$  LS dan  $109^{\circ} 35' 28.748''$  BT yang terletak pada sungai;
  4. TK 33.05.20.2006-21.2001-002 dilanjutkan mengarah ke barat laut mengikuti as sungai sampai pada TK 33.05.20.2006-21.2001-003 dengan koordinat  $7^{\circ} 36' 23.505''$  LS dan  $109^{\circ} 35' 17.880''$  BT yang terletak pada percabangan sungai;
  5. TK 33.05.20.2006-21.2001-003 dilanjutkan mengarah ke barat laut mengikuti as sungai sampai pada TK 33.05.20.2006-21.2001-004 dengan koordinat  $7^{\circ} 36' 18.739''$  LS dan  $109^{\circ} 35' 11.611''$  BT yang terletak pada pekarangan;
  6. TK 33.05.20.2006-21.2001-004 dilanjutkan mengarah ke barat laut mengikuti batas pekarangan kurang lebih 25 meter, lalu kearah barat laut kurang lebih 188 meter sampai pada TK 33.05.20.2006-21.2001-005 dengan koordinat  $7^{\circ} 36' 16.663''$  LS dan  $109^{\circ} 35' 5.065''$  BT yang terletak pada igir; dan
  7. TK 33.05.20.2006-21.2001-005 dilanjutkan mengarah ke barat daya mengikuti igir bukit sampai pada TK 33.05.20.1007-20.2006-21.2001-000 dengan koordinat  $7^{\circ} 36' 24.905''$  LS dan  $109^{\circ} 34' 59.871''$  BT yang terletak pada simpul batas antara Kelurahan Plarangan dan Desa Giripurno Kecamatan Karanganyar dengan Desa Karanggayam Kecamatan Karanggayam.
- b. Penetapan Batas Desa pada segmen Desa Giripurno Kecamatan Karanganyar dengan Desa Kajoran Kecamatan Karanggayam adalah:
1. dimulai dari TK 33.05.20.2006-21.2001-21.2002-000 dengan koordinat  $7^{\circ} 36' 10.551''$  LS dan  $109^{\circ} 35' 35.390''$  BT yang merupakan simpul batas antara Desa Giripurno Kecamatan Karanganyar dengan Desa Karanggayam dan Desa Kajoran Kecamatan Karanggayam; dan
  2. dari TK 33.05.20.2006-21.2001-21.2002-000 dilanjutkan mengarah ke timur menyusuri tebing ke arah timur laut kurang lebih 380 meter, lalu ke arah timur kurang lebih 1200 meter sampai pada TK 33.05.14.2018-20.2006-21.2002-000 dengan koordinat  $7^{\circ} 36' 9.678''$  LS dan  $109^{\circ} 36' 21.138''$  BT yang terletak pada simpul batas antara Desa Giripurno

Kecamatan Karanganyar dengan Desa Kajoran Kecamatan Karanggayam dan Desa Penusupan Kecamatan Sruweng.

- c. Penetapan Batas Desa pada segmen Desa Giripurno Kecamatan Karanganyar dengan Desa Penusupan Kecamatan Sruweng adalah:
1. dimulai dari TK 33.05.14.2018-20.2006-21.2002-000 dengan koordinat  $7^{\circ} 36' 9,678''$  LS dan  $109^{\circ} 36' 21,138''$  BT yang merupakan simpul batas antara Desa Penusupan Kecamatan Sruweng, Desa Giripurno Kecamatan Karanganyar, dan Desa Kajoran Kecamatan Karanggayam; dan
  2. dari TK 33.05.14.2018-20.2006-21.2002-000 dilanjutkan mengarah ke barat daya mengikuti lereng sampai pada TK 33.05.14.2017-14.2018-20.2006-000 dengan koordinat  $7^{\circ} 37' 6,378''$  LS dan  $109^{\circ} 36' 28,728''$  BT yang terletak pada simpul batas antara Desa Sidoagung dan Desa Penusupan Kecamatan Sruweng dengan Desa Giripurno Kecamatan Karanganyar.
- d. Penetapan Batas Desa pada segmen Desa Giripurno Kecamatan Karanganyar dengan Desa Sidoagung Kecamatan Sruweng adalah:
1. dimulai dari TK 33.05.14.2017-20.2005-20.2006-000 dengan koordinat  $7^{\circ} 36' 58,413''$  LS dan  $109^{\circ} 35' 43,249''$  BT yang merupakan simpul batas antara Desa Sidoagung Kecamatan Sruweng dengan Desa Candi dan Desa Giripurno Kecamatan Karanganyar;
  2. dari TK 33.05.14.2017-20.2005-20.2006-000 dilanjutkan mengarah ke tenggara melewati perengan sampai pada TK 33.05.14.2017-20.2006-001 dengan koordinat  $7^{\circ} 37' 0,480''$  LS dan  $109^{\circ} 35' 48,648''$  BT yang terletak pada perengan;
  3. TK 33.05.14.2017-20.2006-001 dilanjutkan mengarah ke tenggara melewati perengan kurang lebih 138 meter, lalu ke arah timur kurang lebih 117 meter sampai pada TK 33.05.14.2017-20.2006-002 dengan koordinat  $7^{\circ} 37' 2,328''$  LS dan  $109^{\circ} 35' 56,592''$  BT yang terletak pada perengan;
  4. TK 33.05.14.2017-20.2006-002 dilanjutkan mengarah ke timur laut melewati perengan sampai pada TK 33.05.14.2017-20.2006-003 dengan koordinat  $7^{\circ} 36' 59,282''$  LS dan  $109^{\circ} 36' 5,070''$  BT yang terletak pada perengan;
  5. TK 33.05.14.2017-20.2006-003 dilanjutkan mengarah ke tenggara menyusuri perengan sampai pada TK 33.05.14.2017-20.2006-004 dengan koordinat  $7^{\circ} 37' 4,267''$  LS dan  $109^{\circ} 36' 7,357''$  BT yang terletak pada perengan;

6. TK 33.05.14.2017-20.2006-004 dilanjutkan mengarah ke selatan menyusuri perengan sampai pada TK 33.05.14.2017-20.2006-005 dengan koordinat  $7^{\circ} 37' 8,662''$  LS dan  $109^{\circ} 36' 7,306''$  BT yang terletak pada perengan;
7. TK 33.05.14.2017-20.2006-005 dilanjutkan mengarah ke tenggara menyusuri perengan sampai pada TK 33.05.14.2017-20.2006-006 dengan koordinat  $7^{\circ} 37' 11,874''$  LS dan  $109^{\circ} 36' 12,137''$  BT yang terletak pada perengan;
8. TK 33.05.14.2017-20.2006-006 dilanjutkan mengarah ke tenggara menyusuri perengan sampai pada TK 33.05.14.2017-20.2006-007 dengan koordinat  $7^{\circ} 37' 15,600''$  LS dan  $109^{\circ} 36' 12,745''$  BT yang terletak pada perengan;
9. TK 33.05.14.2017-20.2006-007 dilanjutkan mengarah ke barat daya menyusuri perengan sampai pada TK 33.05.14.2017-20.2006-008 dengan koordinat  $7^{\circ} 37' 19,326''$  LS dan  $109^{\circ} 36' 11,863''$  BT yang terletak pada perengan;
10. TK 33.05.14.2017-20.2006-008 dilanjutkan mengarah ke tenggara menyusuri tepi perengan sampai pada TK 33.05.14.2017-20.2006-009 dengan koordinat  $7^{\circ} 37' 20,744''$  LS dan  $109^{\circ} 36' 12,648''$  BT yang terletak pada perengan;
11. TK 33.05.14.2017-20.2006-009 dilanjutkan mengarah ke tenggara menyusuri tepi perengan sampai pada TK 33.05.14.2017-20.2006-010 dengan koordinat  $7^{\circ} 37' 22,596''$  LS dan  $109^{\circ} 36' 12,984''$  BT yang terletak pada perengan;
12. TK 33.05.14.2017-20.2006-010 dilanjutkan mengarah ke tenggara menyusuri tepi perengan sampai pada TK 33.05.14.2017-20.2006-011 dengan koordinat  $7^{\circ} 37' 24,090''$  LS dan  $109^{\circ} 36' 13,596''$  BT yang terletak pada perengan;
13. TK 33.05.14.2017-20.2006-011 dilanjutkan mengarah ke timur laut menyusuri tepi perengan kurang lebih 52 meter, lalu ke arah tenggara kurang lebih 4 meter sampai pada TK 33.05.14.2017-20.2006-012 dengan koordinat  $7^{\circ} 37' 23,694''$  LS dan  $109^{\circ} 36' 15,330''$  BT yang terletak pada perengan;
14. TK 33.05.14.2017-20.2006-012 dilanjutkan mengarah ke timur laut menyusuri tepi perengan sampai pada TK 33.05.14.2017-20.2006-013 dengan koordinat  $7^{\circ} 37' 22,980''$  LS dan  $109^{\circ} 36' 15,984''$  BT yang terletak pada perengan;

15. TK 33.05.14.2017-20.2006-013 dilanjutkan mengarah ke timur laut menyusuri perengan sampai pada TK 33.05.14.2017-20.2006-014 dengan koordinat  $7^{\circ} 37' 22,224''$  LS dan  $109^{\circ} 36' 20,940''$  BT yang terletak pada saluran air;
  16. TK 33.05.14.2017-20.2006-014 dilanjutkan mengarah ke timur laut menyusuri as saluran air sampai pada TK 33.05.14.2017-20.2006-015 dengan koordinat  $7^{\circ} 37' 21,822''$  LS dan  $109^{\circ} 36' 22,842''$  BT yang terletak pada jembatan;
  17. TK 33.05.14.2017-20.2006-015 dilanjutkan mengarah ke timur laut melewati perengan sampai pada TK 33.05.14.2017-20.2006-016 dengan koordinat  $7^{\circ} 37' 16,445''$  LS dan  $109^{\circ} 36' 27,830''$  BT yang terletak pada perengan;
  18. TK 33.05.14.2017-20.2006-016 dilanjutkan mengarah ke timur laut menyusuri perengan sampai pada TK 33.05.14.2017-20.2006-017 dengan koordinat  $7^{\circ} 37' 12,882''$  LS dan  $109^{\circ} 36' 29,659''$  BT yang terletak pada perengan;
  19. TK 33.05.14.2017-20.2006-017 dilanjutkan mengarah ke timur laut menyusuri perengan sampai pada TK 33.05.14.2017-20.2006-018 dengan koordinat  $7^{\circ} 37' 8,528''$  LS dan  $109^{\circ} 36' 30,314''$  BT yang terletak pada perengan; dan
  20. TK 33.05.14.2017-20.2006-018 dilanjutkan mengarah ke barat laut menyusuri perengan sampai pada TK 33.05.14.2017-14.2018-20.2006-000 dengan koordinat  $7^{\circ} 37' 6,378''$  LS dan  $109^{\circ} 36' 28,728''$  BT yang terletak pada simpul batas antara Desa Sidoagung dan Desa Penusupan Kecamatan Sruweng dengan Desa Giripurno Kecamatan Karanganyar.
- e. Penetapan Batas Desa pada segmen Desa Giripurno dengan Desa Candi Kecamatan Karanganyar adalah:
1. dimulai dari TK 33.05.14.2017-20.2005-20.2006-000 dengan koordinat  $7^{\circ} 36' 58,413''$  LS dan  $109^{\circ} 35' 43,249''$  BT yang merupakan simpul batas antara Desa Sidoagung Kecamatan Sruweng dengan Desa Candi dan Desa Giripurno Kecamatan Karanganyar;
  2. dari TK 33.05.14.2017-20.2005-20.2006-000 dilanjutkan mengarah ke selatan melewati kebun ke arah selatan kurang lebih 450 meter sampai pada TK 33.05.20.2005-20.2006-001 dengan koordinat  $7^{\circ} 36' 54,204''$  LS dan  $109^{\circ} 35' 39,143''$  BT yang terletak pada kebun;
  3. TK 33.05.20.2005-20.2006-001 dilanjutkan mengarah ke tenggara melewati kebun ke arah tenggara kurang lebih 380 meter sampai pada TK 33.05.20.2005-20.2006-002 dengan koordinat  $7^{\circ} 36' 49,928''$  LS dan  $109^{\circ} 35' 43,153''$  BT yang terletak pada kebun;

4. TK 33.05.20.2005-20.2006-002 dilanjutkan mengarah ke timur laut melewati kebun ke arah timur laut kurang lebih 130 meter sampai pada TK 33.05.20.2005-20.2006-003 dengan koordinat  $7^{\circ} 36' 44.997''$  LS dan  $109^{\circ} 35' 28.774''$  BT yang terletak pada sungai;
5. TK 33.05.20.2005-20.2006-003 dilanjutkan mengarah ke tenggara melewati rumah ke arah tenggara kurang lebih 25 meter sampai pada TK 33.05.20.2005-20.2006-004 dengan koordinat  $7^{\circ} 36' 59.240''$  LS dan  $109^{\circ} 35' 24.748''$  BT yang terletak pada sungai;
6. TK 33.05.20.2005-20.2006-004 dilanjutkan mengarah ke timur menyusuri jalan tepi utara ke arah timur kurang lebih 250 meter sampai pada TK 33.05.20.2005-20.2006-005 dengan koordinat  $7^{\circ} 36' 58.865''$  LS dan  $109^{\circ} 35' 23.230''$  BT yang terletak pada kebun;
7. TK 33.05.20.2005-20.2006-005 dilanjutkan mengarah ke timur melewati kebun ke arah timur kurang lebih 50 meter sampai pada TK 33.05.20.2005-20.2006-006 dengan koordinat  $7^{\circ} 36' 57.987''$  LS dan  $109^{\circ} 35' 15.293''$  BT yang terletak pada permukiman;
8. TK 33.05.20.2005-20.2006-006 dilanjutkan mengarah ke utara menyusuri sungai ke arah utara kurang lebih 500 meter sampai pada TK 33.05.20.2005-20.2006-007 dengan koordinat  $7^{\circ} 36' 57.504''$  LS dan  $109^{\circ} 35' 14.670''$  BT yang terletak pada permukiman;
9. TK 33.05.20.2005-20.2006-007 dilanjutkan mengarah ke timur melewati kebun ke arah timur kurang lebih 550 meter sampai pada TK 33.05.20.2005-20.2006-008 dengan koordinat  $7^{\circ} 36' 58.998''$  LS dan  $109^{\circ} 35' 11.115''$  BT yang terletak pada kebun;
10. TK 33.05.20.2005-20.2006-008 dilanjutkan mengarah ke barat daya melewati kebun ke arah barat daya kurang lebih 200 meter sampai pada TK 33.05.20.2005-20.2006-009 dengan koordinat  $7^{\circ} 36' 50.568''$  LS dan  $109^{\circ} 35' 3.748''$  BT yang terletak pada kebun; dan
11. TK 33.05.20.2005-20.2006-009 dilanjutkan mengarah ke tenggara melewati kebun ke arah tenggara kurang lebih 230 meter sampai pada TK 33.05.20.1007-20.2005-20.2006 dengan koordinat  $7^{\circ} 36' 38.962''$  LS dan  $109^{\circ} 35' 1.141''$  BT yang terletak pada simpul batas antara Kelurahan Plarangan, Desa Candi, dan Desa Giripurno Kecamatan Karanganyar.

- f. Penetapan Batas Desa pada segmen Desa Giripurno dengan Kelurahan Plarangan Kecamatan Karanganyar adalah:
1. dimulai dari TK 33.05.20.1007-20.2005-20.2006-000 dengan koordinat  $7^{\circ} 36' 38.962''$  LS dan  $109^{\circ} 35' 1.141''$  BT yang merupakan simpul batas antara Kelurahan Plarangan, Desa Candi, dan Desa Giripurno Kecamatan Karanganyar;
  2. dari TK 33.05.20.1007-20.2005-20.2006-000 dilanjutkan mengarah ke selatan melewati kebun ke arah selatan kurang lebih 200 meter sampai pada TK 33.05.20.1007-20.2006-001 dengan koordinat  $7^{\circ} 36' 33.460''$  LS dan  $109^{\circ} 34' 58.494''$  BT yang terletak pada kebun;
  3. TK 33.05.20.1007-20.2006-001 dilanjutkan mengarah ke selatan melewati kebun ke arah selatan kurang 75 meter, lalu ke arah timur kurang lebih 75 meter sampai pada TK 33.05.20.1007-20.2006-002 dengan koordinat  $7^{\circ} 36' 29.994''$  LS dan  $109^{\circ} 34' 56.940''$  BT yang terletak pada kebun; dan
  4. TK 33.05.20.1007-20.2006-002 dilanjutkan mengarah ke selatan melewati kebun ke arah timur kurang lebih 75 meter, lalu ke arah selatan kurang lebih 175 meter sampai pada TK 33.05.20.1007-20.2006-21.2001-000 dengan koordinat  $7^{\circ} 36' 24.905''$  LS dan  $109^{\circ} 34' 59.871''$  BT yang terletak pada simpul batas antara Kelurahan Plarangan dan Desa Giripurno Kecamatan Karanganyar dengan Desa Karanggayam Kecamatan Karanggayam.

#### Bagian Keempat

#### Penetapan dan Penegasan Batas Desa Karangkemiri

#### Pasal 10

Penetapan dan Penegasan Batas Desa Karangkemiri Kecamatan Karanganyar sebagaimana dimaksud dalam Pasal 3 huruf d memiliki batas-batas sebagai berikut:

- a. Batas sebelah Utara : Desa Wonorejo dan Kelurahan Plarangan Kecamatan Karanganyar
- b. Batas sebelah Timur : Kelurahan Plarangan Kecamatan Karanganyar
- c. Batas sebelah Selatan : Kelurahan Karanganyar Kecamatan Karanganyar
- d. Batas sebelah Barat : Kelurahan Panjatan dan Desa Wonorejo Kecamatan Karanganyar

## Pasal 11

Penetapan dan Penegasan Batas Desa Karangkemiri Kecamatan Karanganyar sebagaimana dimaksud dalam Pasal 10 sebagai berikut:

a. Penetapan Batas Desa pada segmen Desa Karangkemiri dengan Desa Wonorejo Kecamatan Karanganyar adalah:

1. dimulai dari TK 33.05.20.1007-20.2008-20.2009-000 dengan koordinat  $7^{\circ} 36' 55,614''$  LS dan  $109^{\circ} 34' 23,786''$  BT yang merupakan simpul batas antara Kelurahan Plarangan, Desa Karangkemiri, dan Desa Wonorejo Kecamatan Karanganyar;
2. dari TK 33.05.20.1007-20.2008-20.2009-000 dilanjutkan mengarah ke barat daya melewati pekarangan kurang lebih 44 meter, lalu ke arah barat laut kurang lebih 26 meter sampai pada TK 33.05.20.2008-20.2009-001 dengan koordinat  $7^{\circ} 36' 55,596''$  LS dan  $109^{\circ} 34' 21,547''$  BT yang terletak pada as jalan setapak;
3. TK 33.05.20.2008-20.2009-001 dilanjutkan mengarah ke barat laut menyusuri as jalan setapak sampai pada TK 33.05.20.2008-20.2009-002 dengan koordinat  $7^{\circ} 36' 55,048''$  LS dan  $109^{\circ} 34' 20,197''$  BT yang terletak pada permukiman;
4. TK 33.05.20.2008-20.2009-002 dilanjutkan mengarah ke barat melewati permukiman sampai pada TK 33.05.20.2008-20.2009-003 dengan koordinat  $7^{\circ} 36' 55,067''$  LS dan  $109^{\circ} 34' 19,256''$  BT yang terletak pada as jalan setapak;
5. TK 33.05.20.2008-20.2009-003 dilanjutkan mengarah ke barat daya menyusuri as jalan setapak sampai pada TK 33.05.20.2008-20.2009-004 dengan koordinat  $7^{\circ} 36' 59,371''$  LS dan  $109^{\circ} 34' 12,591''$  BT yang terletak pada Sungai Bangkong;
6. TK 33.05.20.2008-20.2009-004 dilanjutkan mengarah ke timur menyusuri as Sungai Bakong sampai pada TK 33.05.20.2008-20.2009-005 dengan koordinat  $7^{\circ} 36' 59,362''$  LS dan  $109^{\circ} 34' 14,092''$  BT yang terletak pada saluran air;
7. TK 33.05.20.2008-20.2009-005 dilanjutkan mengarah ke barat daya menyusuri as saluran air sampai pada TK 33.05.20.2008-20.2009-006 dengan koordinat  $7^{\circ} 37' 3,955''$  LS dan  $109^{\circ} 34' 12,772''$  BT yang terletak pada jalan setapak;
8. TK 33.05.20.2008-20.2009-006 dilanjutkan mengarah ke tenggara menyusuri sisi barat jalan setapak sampai pada TK 33.05.20.2008-20.2009-007 dengan koordinat  $7^{\circ} 37' 7,138''$  LS dan  $109^{\circ} 34' 13,010''$  BT yang terletak pada pekarangan;

9. TK 33.05.20.2008-20.2009-007 dilanjutkan mengarah ke tenggara melewati pekarangan kurang lebih 235 meter, lalu ke arah barat daya kurang lebih 24 meter sampai pada TK 33.05.20.2008-20.2009-008 dengan koordinat  $7^{\circ} 37' 14,662''$  LS dan  $109^{\circ} 34' 12,925''$  BT yang terletak pada jalan setapak;
  10. TK 33.05.20.2008-20.2009-008 dilanjutkan mengarah ke barat daya menyusuri sisi timur jalan setapak sampai pada TK 33.05.20.2008-20.2009-009 dengan koordinat  $7^{\circ} 37' 21,035''$  LS dan  $109^{\circ} 34' 11,566''$  BT yang terletak pada pekarangan;
  11. TK 33.05.20.2008-20.2009-009 dilanjutkan mengarah ke barat daya melewati pekarangan sampai pada TK 33.05.20.2008-20.2009-010 dengan koordinat  $7^{\circ} 37' 21,861''$  LS dan  $109^{\circ} 34' 10,694''$  BT yang terletak pada Sungai Sempor;
  12. TK 33.05.20.2008-20.2009-010 dilanjutkan mengarah ke barat daya melewati Sungai Sempor sampai pada TK 33.05.20.2008-20.2009-011 dengan koordinat  $7^{\circ} 37' 22,371''$  LS dan  $109^{\circ} 34' 10,478''$  BT yang terletak pada pekarangan;
  13. TK 33.05.20.2008-20.2009-011 dilanjutkan mengarah ke selatan melewati pekarangan kurang lebih 151 meter, lalu ke arah tenggara kurang lebih 68 meter, lalu ke arah barat daya kurang lebih 16 meter sampai pada TK 33.05.20.2008-20.2009-012 dengan koordinat  $7^{\circ} 37' 29,331''$  LS dan  $109^{\circ} 34' 11,548''$  BT yang terletak pada as jalan;
  14. TK 33.05.20.2008-20.2009-012 dilanjutkan mengarah ke barat daya menyusuri as jalan setapak sampai pada TK 33.05.20.2008-20.2009-013 dengan koordinat  $7^{\circ} 37' 30,392''$  LS dan  $109^{\circ} 34' 11,006''$  BT yang terletak pada as saluran irigasi; dan
  15. TK 33.05.20.2008-20.2009-013 dilanjutkan mengarah ke barat laut menyusuri as saluran irigasi sampai pada TK 33.05.20.1002-20.2008-20.2009-000 dengan koordinat  $7^{\circ} 37' 25,074''$  LS dan  $109^{\circ} 33' 45,617''$  BT yang terletak pada simpul batas antara Kelurahan Panjatan, Desa Karangkemiri, dan Desa Wonorejo Kecamatan Karanganyar.
- b. Penetapan Batas Desa pada segmen Desa Karangkemiri dengan Kelurahan Plarangan Kecamatan Karanganyar adalah:
1. dimulai dari TK 33.05.20.1003-20.1007-20.2008-000 dengan koordinat  $7^{\circ} 37' 42,533''$  LS dan  $109^{\circ} 34' 36,768''$  BT yang merupakan simpul batas antara Kelurahan Karanganyar, Kelurahan Plarangan, dan Desa Karangkemiri Kecamatan Karanganyar;

2. dari TK 33.05.20.1003-20.1007-20.2008-000 dilanjutkan mengarah ke timur laut menyusuri tepi Sungai Karanganyar kurang lebih 136 meter sampai pada TK 33.05.20.1007-20.2008-001 dengan koordinat  $7^{\circ} 37' 40.076''$  LS dan  $109^{\circ} 34' 40.285''$  BT yang terletak pada tepi Sungai Karanganyar;
3. TK 33.05.20.1007-20.2008-001 dilanjutkan mengarah ke timur menyusuri tepi Sungai Karanganyar kurang lebih 51 meter, lalu belok ke arah utara menyusuri tepi Sungai Bangkong kurang lebih 376 meter sampai pada TK 33.05.20.1007-20.2008-002 dengan koordinat  $7^{\circ} 37' 40.300''$  LS dan  $109^{\circ} 34' 41.948''$  BT yang terletak pada tepi Sungai Bangkong;
4. TK 33.05.20.1007-20.2008-002 dilanjutkan mengarah ke utara melewati Jalan Glondongan kurang lebih 4 meter sampai pada TK 33.05.20.1007-20.2008-003 dengan koordinat  $7^{\circ} 37' 31.680''$  LS dan  $109^{\circ} 34' 43.459''$  BT yang terletak pada Jalan Glondongan;
5. TK 33.05.20.1007-20.2008-003 dilanjutkan mengarah ke timur mengikuti Jalan Glondongan kurang lebih 64 meter sampai pada TK 33.05.20.1007-20.2008-004 dengan koordinat  $7^{\circ} 37' 31.581''$  LS dan  $109^{\circ} 34' 43.523''$  BT yang terletak pada Jalan Glondongan;
6. TK 33.05.20.1007-20.2008-004 dilanjutkan mengarah ke utara mengikuti jalan desa kurang lebih 138 meter sampai pada TK 33.05.20.1007-20.2008-005 dengan koordinat  $7^{\circ} 37' 31.266''$  LS dan  $109^{\circ} 34' 45.541''$  BT yang terletak pada pekarangan;
7. TK 33.05.20.1007-20.2008-005 dilanjutkan mengarah ke utara melewati jalan desa kurang lebih 4 meter sampai pada TK 33.05.20.1007-20.2008-006 dengan koordinat  $7^{\circ} 37' 28.919''$  LS dan  $109^{\circ} 34' 45.666''$  BT yang terletak pada tepi jalan desa;
8. TK 33.05.20.1007-20.2008-006 dilanjutkan mengarah ke timur laut melewati pekarangan kurang lebih 41 meter, lalu belok ke arah utara melewati pekarangan kurang lebih 23 meter, lalu belok ke arah timur laut menyusuri pinggir Sungai Bangkong kurang lebih 14 meter sampai pada TK 33.05.20.1007-20.2008-007 dengan koordinat  $7^{\circ} 37' 28.783''$  LS dan  $109^{\circ} 34' 45.722''$  BT yang terletak pada jalan desa;
9. TK 33.05.20.1007-20.2008-007 dilanjutkan mengarah ke barat laut menyusuri tepi Sungai Bangkong kurang lebih 238 meter sampai pada TK 33.05.20.1007-20.2008-008 dengan koordinat  $7^{\circ} 37' 26.932''$  LS dan  $109^{\circ} 34' 47.272''$  BT yang terletak pada tepi Sungai Bangkong;

10. TK 33.05.20.1007-20.2008-008 dilanjutkan mengarah ke utara melewati saluran irigasi sampai pada TK 33.05.20.1007-20.2008-009 dengan koordinat  $7^{\circ} 37' 21.005''$  LS dan  $109^{\circ} 34' 45.557''$  BT yang terletak pada saluran irigasi;
  11. TK 33.05.20.1007-20.2008-009 dilanjutkan mengarah ke utara menyusuri tepi Sungai Bangkong sampai pada TK 33.05.20.1007-20.2008-010 dengan koordinat  $7^{\circ} 37' 20.821''$  LS dan  $109^{\circ} 34' 45.547''$  BT yang terletak pada saluran irigasi;
  12. TK 33.05.20.1007-20.2008-010 dilanjutkan mengarah ke utara melewati saluran irigasi sampai pada TK 33.05.20.1007-20.2008-011 dengan koordinat  $7^{\circ} 36' 56.595''$  LS dan  $109^{\circ} 34' 24.585''$  BT yang terletak pada tepi Sungai Bangkong; dan
  13. TK 33.05.20.1007-20.2008-011 dilanjutkan mengarah ke barat laut melewati kebun campur kurang lebih 40 meter sampai pada TK 33.05.20.1007-20.2008-20.2009-000 dengan koordinat  $7^{\circ} 36' 55.778''$  LS dan  $109^{\circ} 34' 23.659''$  BT yang terletak pada simpul batas antara Kelurahan Plarangan, Desa Karangkemiri, dan Desa Wonorejo Kecamatan Karanganyar.
- c. Penetapan Batas Desa pada segmen Desa Karangkemiri dengan Kelurahan Karanganyar Kecamatan Karanganyar adalah:
1. dimulai dari TK 33.05.20.1002-20.1003-20.2008-000 dengan koordinat  $7^{\circ} 37' 29,185''$  LS dan  $109^{\circ} 33' 46,256''$  BT yang merupakan simpul batas antara Kelurahan Panjatan, Kelurahan Karanganyar, dan Desa Karangkemiri Kecamatan Karanganyar;
  2. dari TK 33.05.20.1002-20.1003-20.2008-000 dilanjutkan mengarah ke timur mengikuti pematang sawah kurang lebih 650 meter sampai pada TK 33.05.20.1003-20.2008-001 dengan koordinat  $7^{\circ} 37' 33,521''$  LS dan  $109^{\circ} 34' 6,965''$  BT yang terletak pada jalan;
  3. TK 33.05.20.1003-20.2008-001 dilanjutkan mengarah ke utara mengikuti tepi sisi barat jalan kurang lebih 50 meter sampai pada TK 33.05.20.1003-20.2008-002 dengan koordinat  $7^{\circ} 37' 32,640''$  LS dan  $109^{\circ} 34' 8,029''$  BT yang terletak pada jalan;
  4. TK 33.05.20.1003-20.2008-002 dilanjutkan mengarah ke timur mengikuti pematang sawah kurang lebih 20 meter, lalu ke arah selatan kurang lebih 20 meter, lalu ke arah timur kurang lebih 50 meter, lalu ke arah utara kurang lebih 150 meter sampai pada TK 33.05.20.1003-20.2008-003 dengan koordinat  $7^{\circ} 37' 31,289''$  LS dan  $109^{\circ} 34' 11,470''$  BT yang terletak pada saluran irigasi;

5. TK 33.05.20.1003-20.2008-003 dilanjutkan mengarah ke tenggara mengikuti tepi sisi selatan jalan kurang lebih 75 meter sampai pada TK 33.05.20.1003-20.2008-004 dengan koordinat  $7^{\circ} 37' 32,624''$  LS dan  $109^{\circ} 34' 13,375''$  BT yang terletak pada saluran irigasi;
  6. TK 33.05.20.1003-20.2008-004 dilanjutkan mengarah ke selatan mengikuti pematang sawah kurang lebih 150 meter sampai pada TK 33.05.20.1003-20.2008-005 dengan koordinat  $7^{\circ} 37' 35,550''$  LS dan  $109^{\circ} 34' 14,766''$  BT yang terletak pada jalan;
  7. TK 33.05.20.1003-20.2008-005 dilanjutkan mengarah ke selatan mengikuti tepi sisi barat jalan kurang lebih 150 meter sampai pada TK 33.05.20.1003-20.2008-006 dengan koordinat  $7^{\circ} 37' 40,641''$  LS dan  $109^{\circ} 34' 14,961''$  BT yang terletak pada jalan;
  8. TK 33.05.20.1003-20.2008-006 dilanjutkan mengarah ke selatan melewati kebun kurang lebih 20 meter sampai pada TK 33.05.20.1003-20.2008-007 dengan koordinat  $7^{\circ} 37' 41,072''$  LS dan  $109^{\circ} 34' 15,061''$  BT yang terletak pada sungai; dan
  9. TK 33.05.20.1003-20.2008-007 dilanjutkan mengarah ke timur mengikuti tepi sisi utara Sungai Karanganyar kurang lebih 800 meter sampai pada TK 33.05.20.1003-20.1007-20.2008-000 dengan koordinat  $7^{\circ} 37' 42,533''$  LS dan  $109^{\circ} 34' 36,768''$  BT yang terletak pada simpul batas antara Kelurahan Karanganyar, Kelurahan Plarangan, dan Desa Karangkemiri Kecamatan Karanganyar.
- d. Penetapan Batas Desa pada segmen Desa Karangkemiri dengan Kelurahan Panjatan Kecamatan Karanganyar adalah:
1. dimulai dari TK 33.05.20.1002-20.2008-20.2009-000 dengan koordinat  $7^{\circ} 37' 25,074''$  LS dan  $109^{\circ} 33' 45,617''$  BT yang merupakan simpul batas antara Kelurahan Panjatan, Desa Karangkemiri, dan Desa Wonorejo Kecamatan Karanganyar;
  2. dari TK 33.05.20.1002-20.2008-20.2009-000 dilanjutkan mengarah ke selatan mengikuti pematang sawah kurang lebih 100 meter sampai pada TK 33.05.20.1002-20.2008-001 dengan koordinat  $7^{\circ} 37' 28,025''$  LS dan  $109^{\circ} 33' 45,474''$  BT yang terletak pada sawah; dan
  3. TK 33.05.20.1002-20.2008-001 dilanjutkan mengarah ke timur mengikuti pematang sawah kurang lebih 20 meter, lalu ke arah selatan kurang lebih 20 meter, lalu ke arah tenggara kurang lebih 20 meter sampai pada TK 33.05.20.1002-20.1003-20.2008-000 dengan koordinat  $7^{\circ} 37' 29,185''$  LS dan  $109^{\circ} 33' 46,256''$  BT yang terletak pada simpul batas antara Kelurahan Panjatan, Kelurahan Karanganyar, dan Desa Karangkemiri Kecamatan Karanganyar.

## Bagian Kelima

### Penetapan dan Penegasan Batas Desa Wonorejo

#### Pasal 12

Penetapan dan Penegasan Batas Desa Wonorejo Kecamatan Karanganyar sebagaimana dimaksud dalam Pasal 3 huruf e memiliki batas-batas sebagai berikut:

- a. Batas sebelah Utara : Desa Grenggeng Kecamatan Karanganyar dan Desa Karanggayam Kecamatan Karanggayam
- b. Batas sebelah Timur : Desa Karanggayam Kecamatan Karanggayam, Kelurahan Plarangan dan Desa Karangkemiri Kecamatan Karanganyar
- c. Batas sebelah Selatan : Desa Karangkemiri, Kelurahan Panjatan dan Desa Sidomulyo Kecamatan Karanganyar
- d. Batas sebelah Barat : Desa Grenggeng Kecamatan Karanganyar

#### Pasal 13

Penetapan dan Penegasan Batas Desa Wonorejo Kecamatan Karanganyar sebagaimana dimaksud dalam Pasal 12 sebagai berikut:

- a. Penetapan Batas Desa pada segmen Desa Wonorejo dengan Desa Grenggeng Kecamatan Karanganyar adalah:
  1. dimulai dari TK 33.05.20.2001-20.2009-20.2010-000 dengan koordinat  $7^{\circ} 37' 18.047''$  LS dan  $109^{\circ} 33' 32.050''$  BT yang merupakan simpul batas antara Desa Sidomulyo, Desa Wonorejo, dan Desa Grenggeng Kecamatan Karanganyar;
  2. dari TK 33.05.20.2001-20.2009-20.2010-000 dilanjutkan mengarah ke utara mengikuti batas pematang sawah kurang lebih 62 meter, lalu kearah timur kurang lebih 33 meter, lalu kearah utara kurang lebih 128 meter sampai pada TK 33.05.20.2009-20.2010-001 dengan koordinat  $7^{\circ} 37' 11.616''$  LS dan  $109^{\circ} 33' 33.605''$  BT yang terletak pada sawah;
  3. TK 33.05.20.2009-20.2010-001 dilanjutkan mengarah ke barat laut mengikuti batas pematang sawah kurang lebih 15 meter, lalu kearah barat laut kurang lebih 25 meter, lalu kearah barat laut kurang lebih 8 meter sampai pada TK 33.05.20.2009-20.2010-002 dengan koordinat  $7^{\circ} 37' 10.872''$  LS dan  $109^{\circ} 33' 32.751''$  BT yang terletak pada sungai;
  4. TK 33.05.20.2009-20.2010-002 dilanjutkan mengarah ke timur laut mengikuti as sungai anak Sungai Abang sampai pada TK 33.05.20.2009-20.2010-003 dengan koordinat  $7^{\circ} 37' 7.784''$  LS dan  $109^{\circ} 33' 33.119''$  BT yang terletak pada sawah;

5. TK 33.05.20.2009-20.2010-003 dilanjutkan mengarah ke barat mengikuti batas pematang sawah kurang lebih 20 meter, lalu ke arah timur laut kurang lebih 80 meter, lalu ke arah barat laut kurang lebih 165 meter sampai pada TK 33.05.20.2009-20.2010-004 dengan koordinat  $7^{\circ} 37' 4.120''$  LS dan  $109^{\circ} 33' 27.646''$  BT yang terletak pada pekarangan;
6. TK 33.05.20.2009-20.2010-004 dilanjutkan mengarah ke selatan mengikuti batas pekarangan kurang lebih 20 meter, lalu ke arah barat kurang lebih 80 meter, lalu ke arah barat daya kurang lebih 30 meter sampai pada TK 33.05.20.2009-20.2010-005 dengan koordinat  $7^{\circ} 37' 5.426''$  LS dan  $109^{\circ} 33' 24.934''$  BT yang terletak pada irigasi;
7. TK 33.05.20.2009-20.2010-005 dilanjutkan mengarah ke barat mengikuti as saluran irigasi sampai pada TK 33.05.20.2009-20.2010-006 dengan koordinat  $7^{\circ} 37' 5.166''$  LS dan  $109^{\circ} 33' 21.907''$  BT yang terletak pada pekarangan;
8. TK 33.05.20.2009-20.2010-006 dilanjutkan mengarah ke timur laut mengikuti batas pekarangan sampai pada TK 33.05.20.2009-20.2010-007 dengan koordinat  $7^{\circ} 37' 3.697''$  LS dan  $109^{\circ} 33' 22.069''$  BT yang terletak pada Sungai Luk Ulo;
9. TK 33.05.20.2009-20.2010-007 dilanjutkan mengarah ke timur laut mengikuti as Sungai Luk sampai pada TK 33.05.20.2009-20.2010-008 dengan koordinat  $7^{\circ} 36' 41.781''$  LS dan  $109^{\circ} 33' 17.830''$  BT yang terletak pada Sungai Talang;
10. TK 33.05.20.2009-20.2010-008 dilanjutkan mengarah ke timur laut mengikuti as Sungai Talang sampai pada TK 33.05.20.2009-20.2010-009 dengan koordinat  $7^{\circ} 36' 39.311''$  LS dan  $109^{\circ} 33' 26.837''$  BT yang terletak pada pekarangan;
11. TK 33.05.20.2009-20.2010-009 dilanjutkan mengarah ke barat laut mengikuti batas pekarangan kurang lebih 8 meter, lalu ke arah timur laut kurang lebih 20 meter, lalu ke arah tenggara kurang lebih 30 meter, lalu ke arah barat laut kurang lebih 17 meter sampai pada TK 33.05.20.2009-20.2010-010 dengan koordinat  $7^{\circ} 36' 38.677''$  LS dan  $109^{\circ} 33' 28.188''$  BT yang terletak pada pekarangan;
12. TK 33.05.20.2009-20.2010-010 dilanjutkan mengarah ke tenggara mengikuti batas pekarangan kurang lebih 45 meter, lalu ke arah timur laut kurang lebih 30 meter, lalu ke arah tenggara kurang lebih 50 meter sampai pada TK 33.05.20.2009-20.2010-011 dengan koordinat  $7^{\circ} 36' 38.527''$  LS dan  $109^{\circ} 33' 31.872''$  BT yang terletak pada sungai;

13. TK 33.05.20.2009-20.2010-011 dilanjutkan mengarah ke timur laut mengikuti as sungai sampai pada TK 33.05.20.2009-20.2010-012 dengan koordinat  $7^{\circ} 36' 36.958''$  LS dan  $109^{\circ} 33' 32.041''$  BT yang terletak pada pekarangan;
14. TK 33.05.20.2009-20.2010-012 dilanjutkan mengarah ke barat laut mengikuti batas pekarangan kurang lebih 25 meter, lalu ke arah timur laut kurang lebih 10 meter, lalu ke arah tenggara kurang lebih 25 meter sampai pada TK 33.05.20.2009-20.2010-013 dengan koordinat  $7^{\circ} 36' 36.590''$  LS dan  $109^{\circ} 33' 32.083''$  BT yang terletak pada Sungai Sempor;
15. TK 33.05.20.2009-20.2010-013 dilanjutkan mengarah ke timur laut melewati Sungai Sempor sampai pada TK 33.05.20.2009-20.2010-014 dengan koordinat  $7^{\circ} 36' 36.093''$  LS dan  $109^{\circ} 33' 32.172''$  BT yang terletak pada pekarangan;
16. TK 33.05.20.2009-20.2010-014 dilanjutkan mengarah ke timur laut mengikuti batas pekarangan pinggir lereng sampai pada TK 33.05.20.2009-20.2010-015 dengan koordinat  $7^{\circ} 36' 26.970''$  LS dan  $109^{\circ} 33' 36.906''$  BT yang terletak pada pekarangan;
17. TK 33.05.20.2009-20.2010-015 dilanjutkan mengarah ke timur laut mengikuti batas pekarangan kurang lebih 110 meter, lalu ke arah utara kurang lebih 20 meter sampai pada TK 33.05.20.2009-20.2010-016 dengan koordinat  $7^{\circ} 36' 25.500''$  LS dan  $109^{\circ} 33' 40.330''$  BT yang terletak pada jalan desa;
18. TK 33.05.20.2009-20.2010-016 dilanjutkan mengarah ke utara melewati jalan desa sampai pada TK 33.05.20.2009-20.2010-017 dengan koordinat  $7^{\circ} 36' 25.263''$  LS dan  $109^{\circ} 33' 40.337''$  BT yang terletak pada pekarangan;
19. TK 33.05.20.2009-20.2010-017 dilanjutkan mengarah ke utara mengikuti batas pekarangan kurang lebih 40 meter, lalu ke arah barat daya kurang lebih 10 meter, lalu ke arah utara kurang lebih 50 meter, lalu ke arah timur laut kurang lebih 150 meter sampai pada TK 33.05.20.2009-20.2010-018 dengan koordinat  $7^{\circ} 36' 17.962''$  LS dan  $109^{\circ} 33' 44.296''$  BT yang terletak pada pekarangan;
20. TK 33.05.20.2009-20.2010-018 dilanjutkan mengarah ke timur laut mengikuti batas pekarangan kurang lebih 20 meter, lalu ke arah tenggara kurang lebih 70 meter, lalu ke arah timur laut kurang lebih 190 meter, lalu ke arah barat laut kurang lebih 35 meter sampai pada TK 33.05.20.2009-20.2010-019 dengan koordinat  $7^{\circ} 36' 14.774''$  LS dan  $109^{\circ} 33' 52.103''$  BT yang terletak pada pekarangan; dan

21. TK 33.05.20.2009-20.2010-019 dilanjutkan mengarah ke timur laut mengikuti batas pekrangan pinggir lereng sampai pada TK 33.05.20.2009-20.2010-21.2001-000 dengan koordinat  $7^{\circ} 36' 5.363''$  LS dan  $109^{\circ} 33' 59.354''$  BT yang terletak pada simpul batas antara Desa Wonorejo dan Desa Grenggeng Kecamatan Karanganyar dengan Desa Karanggayam Kecamatan Karanggayam.

b. Penetapan Batas Desa pada segmen Desa Wonorejo Kecamatan Karanganyar dengan Desa Karanggayam Kecamatan Karanggayam adalah:

1. dimulai dari TK 33.05.20.2009-20.2010-21.2001-000 dengan koordinat  $7^{\circ} 36' 5.363''$  LS dan  $109^{\circ} 33' 59.354''$  BT yang merupakan simpul batas antara Desa Wonorejo dan Desa Grenggeng Kecamatan Karanganyar dengan Desa Karanggayam Kecamatan Karanggayam;
2. dari TK 33.05.20.2009-20.2010-21.2001-000 dilanjutkan mengarah ke timur laut mengikuti pematang kebun sampai pada TK 33.05.20.2009-21.2001-001 dengan koordinat  $7^{\circ} 36' 5.221''$  LS dan  $109^{\circ} 33' 59.893''$  BT yang terletak pada as jalan Desa Wonorejo-Karanggayam;
3. TK 33.05.20.2009-21.2001-001 dilanjutkan mengarah ke selatan mengikuti as jalan Desa Wonorejo-Karanggayam sampai pada TK 33.05.20.2009-21.2001-002 dengan koordinat  $7^{\circ} 36' 7.129''$  LS dan  $109^{\circ} 34' 15.866''$  BT yang terletak pada perengan kebun;
4. TK 33.05.20.2009-21.2001-002 dilanjutkan mengarah ke timur menyusuri saluran air sawah sampai pada TK 33.05.20.2009-21.2001-003 dengan koordinat  $7^{\circ} 36' 8.489''$  LS dan  $109^{\circ} 34' 0.918''$  BT yang terletak pada saluran air sawah;
5. TK 33.05.20.2009-21.2001-003 dilanjutkan mengarah ke timur laut menyusuri perengan kebun sampai pada TK 33.05.20.2009-21.2001-004 dengan koordinat  $7^{\circ} 36' 5.266''$  LS dan  $109^{\circ} 34' 19.367''$  BT yang terletak pada parit kebun;
6. TK 33.05.20.2009-21.2001-004 dilanjutkan mengarah ke timur laut menyusuri parit kebun sampai pada TK 33.05.20.2009-21.2001-005 dengan koordinat  $7^{\circ} 36' 3.007''$  LS dan  $109^{\circ} 34' 21.161''$  BT yang terletak pada as Sungai Perbatasan Wonorejo-Karanggayam; dan
7. TK 33.05.20.2009-21.2001-005 dilanjutkan mengarah ke tenggara menyusuri as Sungai Perbatasan Wonorejo-Karanggayam sampai pada TK 33.05.20.1007-20.2009-21.2001-000 dengan koordinat  $7^{\circ} 36' 15.555''$  LS dan  $109^{\circ} 34' 35.437''$  BT yang terletak pada simpul batas antara Kelurahan Plarangan dan Desa Wonorejo Kecamatan Karanganyar dengan Desa Karanggayam Kecamatan Karanggayam.

- c. Penetapan Batas Desa pada segmen Desa Wonorejo dengan Kelurahan Plarangan Kecamatan Karanganyar adalah:
1. dimulai dari TK 33.05.20.1007-20.2008-20.2009-000 dengan koordinat  $7^{\circ} 36' 55,778''$  LS dan  $109^{\circ} 34' 23,659''$  BT yang merupakan simpul batas antara Kelurahan Plarangan, Desa Karangkemiri, dan Desa Wonorejo Kecamatan Karanganyar;
  2. dari TK 33.05.20.1007-20.2008-20.2009-000 dilanjutkan mengarah ke utara mengikuti as saluran air sampai pada TK 33.05.20.1007-20.2009-001 dengan koordinat  $7^{\circ} 36' 54,369''$  LS dan  $109^{\circ} 34' 23,934''$  BT yang terletak pada kebun;
  3. TK 33.05.20.1007-20.2009-001 dilanjutkan mengarah ke timur laut menyusuri as sungai sampai pada TK 33.05.20.1007-20.2009-002 dengan koordinat  $7^{\circ} 36' 49,080''$  LS dan  $109^{\circ} 34' 26,831''$  BT yang terletak pada jalan;
  4. TK 33.05.20.1007-20.2009-002 dilanjutkan mengarah ke timur laut melewati tepi barat jalan desa sampai pada TK 33.05.20.1007-20.2009-003 dengan koordinat  $7^{\circ} 36' 48,462''$  LS dan  $109^{\circ} 34' 27,004''$  BT yang terletak pada sungai;
  5. TK 33.05.20.1007-20.2009-003 dilanjutkan mengarah ke utara menyusuri as sungai kecil sampai pada TK 33.05.20.1007-20.2009-004 dengan koordinat  $7^{\circ} 36' 41,360''$  LS dan  $109^{\circ} 34' 28,847''$  BT yang terletak pada sungai;
  6. TK 33.05.20.1007-20.2009-004 dilanjutkan mengarah ke utara menyusuri as sungai kecil sampai pada TK 33.05.20.1007-20.2009-005 dengan koordinat  $7^{\circ} 36' 37,842''$  LS dan  $109^{\circ} 34' 32,797''$  BT yang terletak pada kebun;
  7. TK 33.05.20.1007-20.2009-005 dilanjutkan mengarah ke utara menyusuri lereng sampai pada TK 33.05.20.1007-20.2009-006 dengan koordinat  $7^{\circ} 36' 22,636''$  LS dan  $109^{\circ} 34' 35,221''$  BT yang terletak pada jalan desa;
  8. TK 33.05.20.1007-20.2009-006 dilanjutkan mengarah ke utara melewati sungai sampai pada TK 33.05.20.1007-20.2009-007 dengan koordinat  $7^{\circ} 36' 22,238''$  LS dan  $109^{\circ} 34' 35,185''$  BT yang terletak pada sungai; dan
  9. TK 33.05.20.1007-20.2009-007 dilanjutkan mengarah ke utara menyusuri as sungai sampai pada TK 33.05.20.1007-20.2009-21.2001-000 dengan koordinat  $7^{\circ} 36' 15,555''$  LS dan  $109^{\circ} 34' 35,437''$  BT yang terletak pada simpul batas antara Kelurahan Plarangan dan Desa Wonorejo Kecamatan Karanganyar dengan Desa Karanggayam Kecamatan Karanggayam.

d. Penetapan Batas Desa pada segmen Desa Wonorejo dengan Desa Karangkemiri Kecamatan Karanganyar adalah:

1. dimulai dari TK 33.05.20.1007-20.2008-20.2009-000 dengan koordinat  $7^{\circ} 36' 55,614''$  LS dan  $109^{\circ} 34' 23,786''$  BT yang merupakan simpul batas antara Kelurahan Plarangan, Desa Karangkemiri, dan Desa Wonorejo Kecamatan Karanganyar;
2. dari TK 33.05.20.1007-20.2008-20.2009-000 dilanjutkan mengarah ke barat daya melewati pekarangan kurang lebih 44 meter, lalu ke arah barat laut kurang lebih 26 meter sampai pada TK 33.05.20.2008-20.2009-001 dengan koordinat  $7^{\circ} 36' 55,596''$  LS dan  $109^{\circ} 34' 21,547''$  BT yang terletak pada as jalan setapak;
3. TK 33.05.20.2008-20.2009-001 dilanjutkan mengarah ke barat laut menyusuri as jalan setapak sampai pada TK 33.05.20.2008-20.2009-002 dengan koordinat  $7^{\circ} 36' 55,048''$  LS dan  $109^{\circ} 34' 20,197''$  BT yang terletak pada permukiman;
4. TK 33.05.20.2008-20.2009-002 dilanjutkan mengarah ke barat melewati permukiman sampai pada TK 33.05.20.2008-20.2009-003 dengan koordinat  $7^{\circ} 36' 55,067''$  LS dan  $109^{\circ} 34' 19,256''$  BT yang terletak pada as jalan setapak;
5. TK 33.05.20.2008-20.2009-003 dilanjutkan mengarah ke barat daya menyusuri as jalan setapak sampai pada TK 33.05.20.2008-20.2009-004 dengan koordinat  $7^{\circ} 36' 59,371''$  LS dan  $109^{\circ} 34' 12,591''$  BT yang terletak pada Sungai Bangkong;
6. TK 33.05.20.2008-20.2009-004 dilanjutkan mengarah ke timur menyusuri as Sungai Bakong sampai pada TK 33.05.20.2008-20.2009-005 dengan koordinat  $7^{\circ} 36' 59,362''$  LS dan  $109^{\circ} 34' 14,092''$  BT yang terletak pada saluran air;
7. TK 33.05.20.2008-20.2009-005 dilanjutkan mengarah ke barat daya menyusuri as saluran air sampai pada TK 33.05.20.2008-20.2009-006 dengan koordinat  $7^{\circ} 37' 3,955''$  LS dan  $109^{\circ} 34' 12,772''$  BT yang terletak pada jalan setapak;
8. TK 33.05.20.2008-20.2009-006 dilanjutkan mengarah ke tenggara menyusuri sisi barat jalan setapak sampai pada TK 33.05.20.2008-20.2009-007 dengan koordinat  $7^{\circ} 37' 7,138''$  LS dan  $109^{\circ} 34' 13,010''$  BT yang terletak pada pekarangan;

9. TK 33.05.20.2008-20.2009-007 dilanjutkan mengarah ke tenggara melewati pekarangan kurang lebih 235 meter, lalu ke arah barat daya kurang lebih 24 meter sampai pada TK 33.05.20.2008-20.2009-008 dengan koordinat  $7^{\circ} 37' 14,662''$  LS dan  $109^{\circ} 34' 12,925''$  BT yang terletak pada jalan setapak;
  10. TK 33.05.20.2008-20.2009-008 dilanjutkan mengarah ke barat daya menyusuri sisi timur jalan setapak sampai pada TK 33.05.20.2008-20.2009-009 dengan koordinat  $7^{\circ} 37' 21,035''$  LS dan  $109^{\circ} 34' 11,566''$  BT yang terletak pada pekarangan;
  11. TK 33.05.20.2008-20.2009-009 dilanjutkan mengarah ke barat daya melewati pekarangan sampai pada TK 33.05.20.2008-20.2009-010 dengan koordinat  $7^{\circ} 37' 21,861''$  LS dan  $109^{\circ} 34' 10,694''$  BT yang terletak pada Kali Sempor;
  12. TK 33.05.20.2008-20.2009-010 dilanjutkan mengarah ke barat daya melewati Kali Sempor sampai pada TK 33.05.20.2008-20.2009-011 dengan koordinat  $7^{\circ} 37' 22,371''$  LS dan  $109^{\circ} 34' 10,478''$  BT yang terletak pada pekarangan;
  13. TK 33.05.20.2008-20.2009-011 dilanjutkan mengarah ke selatan melewati pekarangan kurang lebih 151 meter, lalu ke arah tenggara kurang lebih 68 meter, lalu ke arah barat daya kurang lebih 16 meter sampai pada TK 33.05.20.2008-20.2009-012 dengan koordinat  $7^{\circ} 37' 29,331''$  LS dan  $109^{\circ} 34' 11,548''$  BT yang terletak pada as jalan;
  14. TK 33.05.20.2008-20.2009-012 dilanjutkan mengarah ke barat daya menyusuri as jalan setapak sampai pada TK 33.05.20.2008-20.2009-013 dengan koordinat  $7^{\circ} 37' 30,392''$  LS dan  $109^{\circ} 34' 11,006''$  BT yang terletak pada as saluran irigasi; dan
  15. TK 33.05.20.2008-20.2009-013 dilanjutkan mengarah ke barat laut menyusuri as saluran irigasi sampai pada TK 33.05.20.1002-20.2008-20.2009-000 dengan koordinat  $7^{\circ} 37' 25,074''$  LS dan  $109^{\circ} 33' 45,617''$  BT yang terletak pada simpul batas antara Kelurahan Panjatan, Desa Karangkemiri, dan Desa Wonorejo Kecamatan Karanganyar.
- e. Penetapan Batas Desa pada segmen Desa Wonorejo dengan Kelurahan Panjatan Kecamatan Karanganyar adalah:
1. dimulai dari TK 33.05.20.1002-20.2001-20.2009-000 dengan koordinat  $7^{\circ} 37' 19,825''$  LS dan  $109^{\circ} 33' 33,551''$  BT yang merupakan simpul batas antara Kelurahan Panjatan, Desa Sidomulyo, dan Desa Wonorejo Kecamatan Karanganyar;

2. dari TK 33.05.20.1002-20.2001-20.2009-000 dilanjutkan mengarah ke timur mengikuti pematang sawah kurang lebih 95 meter, lalu ke arah selatan kurang lebih 16 meter, lalu ke arah timur kurang lebih 137 meter, lalu ke arah utara kurang lebih 18 meter, lalu ke arah tenggara kurang lebih 40 meter sampai pada TK 33.05.20.1002-20.2009-001 dengan koordinat  $7^{\circ} 37' 20,612''$  LS dan  $109^{\circ} 33' 42,439''$  BT yang terletak pada as saluran irigasi;
  3. TK 33.05.20.1002-20.2009-001 dilanjutkan mengarah ke timur laut menyusuri as sungai sampai pada TK 33.05.20.1002-20.2009-002 dengan koordinat  $7^{\circ} 37' 16,973''$  LS dan  $109^{\circ} 33' 48,859''$  BT yang terletak pada pematang sawah; dan
  4. TK 33.05.20.1002-20.2009-002 dilanjutkan mengarah ke barat daya mengikuti pematang sawah kurang lebih 26 meter, lalu ke arah barat laut kurang lebih 42 meter, lalu ke arah barat daya kurang lebih 192 meter, lalu ke arah tenggara kurang lebih 40 meter sampai pada TK 33.05.20.1002-20.2008-20.2009-000 dengan koordinat  $7^{\circ} 37' 25,074''$  LS dan  $109^{\circ} 33' 45,617''$  BT yang terletak pada simpul batas antara Kelurahan Panjatan, Desa Karangkemiri, dan Desa Wonorejo Kecamatan Karanganyar.
- f. Penetapan Batas Desa pada segmen Desa Wonorejo dengan Desa Sidomulyo Kecamatan Karanganyar adalah:
1. dimulai dari TK 33.05.20.1002-20.2001-20.2009-000 dengan koordinat  $7^{\circ} 37' 19,825''$  LS dan  $109^{\circ} 33' 33,551''$  BT yang merupakan simpul batas antara Kelurahan Panjatan, Desa Sidomulyo, dan Desa Wonorejo Kecamatan Karanganyar; dan
  2. dari TK 33.05.20.1002-20.2001-20.2009-000 dilanjutkan mengarah ke timur laut mengikuti pematang sawah kurang lebih 45 meter, lalu ke arah barat laut kurang lebih 53 meter sampai pada TK 33.05.20.2001-20.2009-20.2010-000 dengan koordinat  $7^{\circ} 37' 18,047''$  LS dan  $109^{\circ} 33' 32,050''$  BT yang terletak pada simpul batas antara Desa Sidomulyo, Desa Wonorejo, dan Desa Grenggeng Kecamatan Karanganyar.

## Bagian Keenam

### Penetapan dan Penegasan Batas Desa Grenggeng

#### Pasal 14

Penetapan dan Penegasan Batas Desa Grenggeng Kecamatan Karanganyar sebagaimana dimaksud dalam Pasal 3 huruf f memiliki batas-batas sebagai berikut:

- a. Batas sebelah Utara : Desa Kedungjati Kecamatan Sempor, Desa Pohkumbang Kecamatan Karanganyar dan Desa Karanggayam Kecamatan Karanggayam
- b. Batas sebelah Timur : Desa Karanggayam Kecamatan Karanggayam, Desa Wonorejo Kecamatan Karanganyar
- c. Batas sebelah Selatan : Desa Sidomulyo Kecamatan Karanganyar dan Desa Panjangsari Kecamatan Gombang
- d. Batas sebelah Barat : Desa Panjangsari, Desa Kedungpuji dan Desa Klopogodo Kecamatan Gombang

#### Pasal 15

Penetapan dan Penegasan Batas Desa Grenggeng Kecamatan Karanganyar sebagaimana dimaksud dalam Pasal 14 sebagai berikut:

- a. Penetapan Batas Desa pada segmen Desa Grenggeng Kecamatan Karanganyar dengan Desa Kedungjati Kecamatan Sempor adalah:
  1. dimulai dari TK 33.05.18.2007-20.2010-20.2011-000 dengan koordinat  $7^{\circ} 35' 35.959''$  LS dan  $109^{\circ} 32' 30.530''$  BT yang merupakan simpul batas antara Desa Kedungjati Kecamatan Sempor dengan Desa Grenggeng dan Desa Pohkumbang Kecamatan Karanganyar; dan
  2. dari TK 33.05.18.2007-20.2010-20.2011-000 dilanjutkan mengarah ke barat melewati kebun kurang lebih 280 meter, lalu ke arah barat daya kurang lebih 200 meter sampai pada TK 33.05.18.2007-19.2014-20.2011-000 dengan koordinat  $7^{\circ} 35' 36.988''$  LS dan  $109^{\circ} 32' 16.480''$  BT yang terletak pada simpul batas antara Desa Kedungjati Kecamatan Sempor, Desa Klopogodo Kecamatan Gombang, dan Desa Grenggeng Kecamatan Karanganyar.
- b. Penetapan Batas Desa pada segmen Desa Grenggeng dengan Desa Pohkumbang Kecamatan Karanganyar adalah:
  1. dimulai dari TK 33.05.20.2010-20.2011-21.2001-000 dengan koordinat  $7^{\circ} 35' 51.282''$  LS dan  $109^{\circ} 33' 47.043''$  BT yang merupakan simpul batas antara Desa Grenggeng dan Desa Pohkumbang Kecamatan Karanganyar dengan Desa Karanggayam Kecamatan Karanggayam;

2. dari TK 33.05.20.2010-20.2011-21.2001-000 dilanjutkan mengarah ke barat melewati tegalan sampai pada TK 33.05.20.2010-20.2011-001 dengan koordinat  $7^{\circ} 35' 52.388''$  LS dan  $109^{\circ} 33' 42.417''$  BT yang terletak pada parit;
3. TK 33.05.20.2010-20.2011-001 dilanjutkan mengarah ke barat mengikuti parit sampai pada TK 33.05.20.2010-20.2011-002 dengan koordinat  $7^{\circ} 35' 50.589''$  LS dan  $109^{\circ} 33' 35.723''$  BT yang terletak pada Sungai Gonyes;
4. TK 33.05.20.2010-20.2011-002 dilanjutkan mengarah ke barat daya menyusuri as/tengah Sungai Gonyes sampai pada TK 33.05.20.2010-20.2011-003 dengan koordinat  $7^{\circ} 35' 54.892''$  LS dan  $109^{\circ} 33' 27.343''$  BT yang terletak pada kebun;
5. TK 33.05.20.2010-20.2011-003 dilanjutkan mengarah ke barat melewati kebun sampai pada TK 33.05.20.2010-20.2011-004 dengan koordinat  $7^{\circ} 35' 54.496''$  LS dan  $109^{\circ} 33' 25.887''$  BT yang terletak pada parit;
6. TK 33.05.20.2010-20.2011-004 dilanjutkan mengarah ke barat mengikuti parit kurang lebih 30 meter, lalu ke arah barat laut kurang lebih 10 meter, lalu ke arah barat daya kurang lebih 15 meter sampai pada TK 33.05.20.2010-20.2011-005 dengan koordinat  $7^{\circ} 35' 54.560''$  LS dan  $109^{\circ} 33' 24.313''$  BT yang terletak pada kebun;
7. TK 33.05.20.2010-20.2011-005 dilanjutkan mengarah ke barat melewati kebun sampai pada TK 33.05.20.2010-20.2011-006 dengan koordinat  $7^{\circ} 35' 54.635''$  LS dan  $109^{\circ} 33' 15.479''$  BT yang terletak pada parit;
8. TK 33.05.20.2010-20.2011-006 dilanjutkan mengarah ke utara mengikuti parit sampai pada TK 33.05.20.2010-20.2011-007 dengan koordinat  $7^{\circ} 35' 54.078''$  LS dan  $109^{\circ} 33' 15.329''$  BT yang terletak pada permukiman;
9. TK 33.05.20.2010-20.2011-007 dilanjutkan mengarah ke utara mengikuti batas antara permukiman dan kebun sampai pada TK 33.05.20.2010-20.2011-008 dengan koordinat  $7^{\circ} 35' 53.162''$  LS dan  $109^{\circ} 33' 15.270''$  BT yang terletak pada parit;
10. TK 33.05.20.2010-20.2011-008 dilanjutkan mengarah ke utara mengikuti parit sampai pada TK 33.05.20.2010-20.2011-009 dengan koordinat  $7^{\circ} 35' 50.909''$  LS dan  $109^{\circ} 33' 15.190''$  BT yang terletak pada sungai;
11. TK 33.05.20.2010-20.2011-009 dilanjutkan mengarah ke barat mengikuti as/tengah sungai sampai pada TK 33.05.20.2010-20.2011-010 dengan koordinat  $7^{\circ} 35' 51.979''$  LS dan  $109^{\circ} 33' 9.119''$  BT yang terletak pada kebun;

12. TK 33.05.20.2010-20.2011-010 dilanjutkan mengarah ke barat daya melewati kebun sampai pada TK 33.05.20.2010-20.2011-011 dengan koordinat  $7^{\circ} 35' 53.687''$  LS dan  $109^{\circ} 33' 5.762''$  BT yang terletak pada permukiman;
13. TK 33.05.20.2010-20.2011-011 dilanjutkan mengarah ke barat mengikuti batas antara permukiman dan kebun sampai pada TK 33.05.20.2010-20.2011-012 dengan koordinat  $7^{\circ} 35' 53.729''$  LS dan  $109^{\circ} 33' 4.220''$  BT yang terletak pada kebun;
14. TK 33.05.20.2010-20.2011-012 dilanjutkan mengarah ke barat melewati kebun sampai pada TK 33.05.20.2010-20.2011-013 dengan koordinat  $7^{\circ} 35' 55.984''$  LS dan  $109^{\circ} 32' 57.041''$  BT yang terletak pada jembatan;
15. TK 33.05.20.2010-20.2011-013 dilanjutkan mengarah ke barat mengikuti tepi selatan jalan sampai pada TK 33.05.20.2010-20.2011-014 dengan koordinat  $7^{\circ} 35' 56.048''$  LS dan  $109^{\circ} 32' 56.163''$  BT yang terletak pada parit;
16. TK 33.05.20.2010-20.2011-014 dilanjutkan mengarah ke barat mengikuti parit sampai pada TK 33.05.20.2010-20.2011-015 dengan koordinat  $7^{\circ} 35' 54.870''$  LS dan  $109^{\circ} 32' 50.498''$  BT yang terletak pada kebun; dan
17. TK 33.05.20.2010-20.2011-015 dilanjutkan mengarah ke barat laut melewati kebun sampai pada TK 33.05.18.2007-20.2010-20.2011-000 dengan koordinat  $7^{\circ} 35' 35.959''$  LS dan  $109^{\circ} 32' 30.530''$  BT yang terletak pada simpul batas antara Desa Kedungjati Kecamatan Sempor dengan Desa Grenggeng dan Desa Pohkumbang Kecamatan Karanganyar.

c. Penetapan Batas Desa pada segmen Desa Grenggeng Kecamatan Karanganyar dengan Desa Karanggayam Kecamatan Karanggayam adalah:

1. dimulai dari TK 33.05.20.2009-20.2010-21.2001-000 dengan koordinat  $7^{\circ} 36' 5.363''$  LS dan  $109^{\circ} 33' 59.354''$  BT yang merupakan simpul batas antara Desa Wonorejo dan Desa Grenggeng Kecamatan Karanganyar dengan Desa Karanggayam Kecamatan Karanggayam;
2. dari TK 33.05.20.2009-20.2010-21.2001-000 dilanjutkan mengarah ke barat laut mengikuti batas antara kebun dan tegalan sampai pada TK 33.05.20.2010-21.2001-001 dengan koordinat  $7^{\circ} 36' 3.970''$  LS dan  $109^{\circ} 33' 58.239''$  BT yang terletak pada kebun;
3. TK 33.05.20.2010-21.2001-001 dilanjutkan mengarah ke barat laut melewati kebun sampai pada TK 33.05.20.2010-21.2001-002 dengan koordinat  $7^{\circ} 36' 1.280''$  LS dan  $109^{\circ} 33' 55.840''$  BT yang terletak pada parit;

4. TK 33.05.20.2010-21.2001-002 dilanjutkan mengarah ke barat laut mengikuti parit kurang lebih 55 meter, lalu ke arah barat daya kurang lebih 40 meter, lalu ke barat laut kurang lebih 35 meter, lalu ke timur laut kurang lebih 45 meter sampai pada TK 33.05.20.2010-21.2001-003 dengan koordinat  $7^{\circ} 35' 58.093''$  LS dan  $109^{\circ} 33' 53.853''$  BT yang terletak pada parit;
  5. TK 33.05.20.2010-21.2001-003 dilanjutkan mengarah ke barat laut mengikuti parit kurang lebih 62 meter, lalu ke arah barat laut kurang lebih 100 meter sampai pada TK 33.05.20.2010-21.2001-004 dengan koordinat  $7^{\circ} 35' 53.313''$  LS dan  $109^{\circ} 33' 52.071''$  BT yang terletak pada tegalan;
  6. TK 33.05.20.2010-21.2001-004 dilanjutkan mengarah ke barat laut melewati tegalan sampai pada TK 33.05.20.2010-21.2001-005 dengan koordinat  $7^{\circ} 35' 51.923''$  LS dan  $109^{\circ} 33' 50.099''$  BT yang terletak pada kebun;
  7. TK 33.05.20.2010-21.2001-005 dilanjutkan mengarah ke barat mengikuti batas antara kebun dan tegalan sampai pada TK 33.05.20.2010-21.2001-006 dengan koordinat  $7^{\circ} 35' 51.357''$  LS dan  $109^{\circ} 33' 48.557''$  BT yang terletak pada tegalan; dan
  8. TK 33.05.20.2010-21.2001-006 dilanjutkan mengarah ke barat melewati tegalan sampai pada TK 33.05.20.2010-20.2011-21.2001-000 dengan koordinat  $7^{\circ} 35' 51.282''$  LS dan  $109^{\circ} 33' 47.043''$  BT yang terletak pada simpul batas antara Desa Grenggeng dan Desa Pohkumbang Kecamatan Karanganyar dengan Desa Karanggayam Kecamatan Karanggayam.
- d. Penetapan Batas Desa pada segmen Desa Grenggeng dengan Desa Wonorejo Kecamatan Karanganyar adalah:
1. dimulai dari TK 33.05.20.2001-20.2009-20.2010-000 dengan koordinat  $7^{\circ} 37' 18.047''$  LS dan  $109^{\circ} 33' 32.050''$  BT yang merupakan simpul batas antara Desa Sidomulyo, Desa Wonorejo, dan Desa Grenggeng Kecamatan Karanganyar;
  2. dari TK 33.05.20.2001-20.2009-20.2010-000 dilanjutkan mengarah ke utara mengikuti batas pematang sawah kurang lebih 62 meter, lalu ke arah timur kurang lebih 33 meter, lalu ke arah utara kurang lebih 128 meter sampai pada TK 33.05.20.2009-20.2010-001 dengan koordinat  $7^{\circ} 37' 11.616''$  LS dan  $109^{\circ} 33' 33.605''$  BT yang terletak pada sawah;

3. TK 33.05.20.2009-20.2010-001 dilanjutkan mengarah ke barat laut mengikuti batas pematang sawah kurang lebih 15 meter, lalu ke arah barat laut kurang lebih 25 meter, lalu ke arah barat laut kurang lebih 8 meter sampai pada TK 33.05.20.2009-20.2010-002 dengan koordinat  $7^{\circ} 37' 10.872''$  LS dan  $109^{\circ} 33' 32.751''$  BT yang terletak pada sungai;
4. TK 33.05.20.2009-20.2010-002 dilanjutkan mengarah ke timur laut mengikuti as sungai anak Sungai Abang sampai pada TK 33.05.20.2009-20.2010-003 dengan koordinat  $7^{\circ} 37' 7.784''$  LS dan  $109^{\circ} 33' 33.119''$  BT yang terletak pada sawah;
5. TK 33.05.20.2009-20.2010-003 dilanjutkan mengarah ke barat mengikuti batas pematang sawah kurang lebih 20 meter, lalu ke arah timur laut kurang lebih 80 meter, lalu ke arah barat laut kurang lebih 165 meter sampai pada TK 33.05.20.2009-20.2010-004 dengan koordinat  $7^{\circ} 37' 4.120''$  LS dan  $109^{\circ} 33' 27.646''$  BT yang terletak pada pekarangan;
6. TK 33.05.20.2009-20.2010-004 dilanjutkan mengarah ke selatan mengikuti batas pekarangan kurang lebih 20 meter, lalu ke arah barat kurang lebih 80 meter, lalu ke arah barat daya kurang lebih 30 meter sampai pada TK 33.05.20.2009-20.2010-005 dengan koordinat  $7^{\circ} 37' 5.426''$  LS dan  $109^{\circ} 33' 24.934''$  BT yang terletak pada irigasi;
7. TK 33.05.20.2009-20.2010-005 dilanjutkan mengarah ke barat mengikuti as saluran irigasi sampai pada TK 33.05.20.2009-20.2010-006 dengan koordinat  $7^{\circ} 37' 5.166''$  LS dan  $109^{\circ} 33' 21.907''$  BT yang terletak pada pekarangan;
8. TK 33.05.20.2009-20.2010-006 dilanjutkan mengarah ke timur laut mengikuti batas pekarangan sampai pada TK 33.05.20.2009-20.2010-007 dengan koordinat  $7^{\circ} 37' 3.697''$  LS dan  $109^{\circ} 33' 22.069''$  BT yang terletak pada Sungai Luk Ulo;
9. TK 33.05.20.2009-20.2010-007 dilanjutkan mengarah ke timur laut mengikuti as Sungai Luk Ulo sampai pada TK 33.05.20.2009-20.2010-008 dengan koordinat  $7^{\circ} 36' 41.781''$  LS dan  $109^{\circ} 33' 17.830''$  BT yang terletak pada Sungai Talang;
10. TK 33.05.20.2009-20.2010-008 dilanjutkan mengarah ke timur laut mengikuti as Sungai Talang sampai pada TK 33.05.20.2009-20.2010-009 dengan koordinat  $7^{\circ} 36' 39.311''$  LS dan  $109^{\circ} 33' 26.837''$  BT yang terletak pada pekarangan;

11. TK 33.05.20.2009-20.2010-009 dilanjutkan mengarah ke barat laut mengikuti batas pekarangan kurang lebih 8 meter, lalu kearah timur laut kurang lebih 20 meter, lalu kearah tenggara kurang lebih 30 meter, lalu kearah barat laut kurang lebih 17 meter sampai pada TK 33.05.20.2009-20.2010-010 dengan koordinat  $7^{\circ} 36' 38.677''$  LS dan  $109^{\circ} 33' 28.188''$  BT yang terletak pada pekarangan;
12. TK 33.05.20.2009-20.2010-010 dilanjutkan mengarah ke tenggara mengikuti batas pekarangan kurang lebih 45 meter, lalu kearah timur laut kurang lebih 30 meter, lalu kearah tenggara kurang lebih 50 meter sampai pada TK 33.05.20.2009-20.2010-011 dengan koordinat  $7^{\circ} 36' 38.527''$  LS dan  $109^{\circ} 33' 31.872''$  BT yang terletak pada sungai;
13. TK 33.05.20.2009-20.2010-011 dilanjutkan mengarah ke timur laut mengikuti as sungai sampai pada TK 33.05.20.2009-20.2010-012 dengan koordinat  $7^{\circ} 36' 36.958''$  LS dan  $109^{\circ} 33' 32.041''$  BT yang terletak pada pekarangan;
14. TK 33.05.20.2009-20.2010-012 dilanjutkan mengarah ke barat laut mengikuti batas pekarangan kurang lebih 25 meter, lalu kearah timur laut kurang lebih 10 meter, lalu kearah tenggara kurang lebih 25 meter sampai pada TK 33.05.20.2009-20.2010-013 dengan koordinat  $7^{\circ} 36' 36.590''$  LS dan  $109^{\circ} 33' 32.083''$  BT yang terletak pada Sungai Sempor;
15. TK 33.05.20.2009-20.2010-013 dilanjutkan mengarah ke timur laut melewati Sungai Sempor sampai pada TK 33.05.20.2009-20.2010-014 dengan koordinat  $7^{\circ} 36' 36.093''$  LS dan  $109^{\circ} 33' 32.172''$  BT yang terletak pada pekarangan;
16. TK 33.05.20.2009-20.2010-014 dilanjutkan mengarah ke timur laut mengikuti batas pekarangan pinggir lereng sampai pada TK 33.05.20.2009-20.2010-015 dengan koordinat  $7^{\circ} 36' 26.970''$  LS dan  $109^{\circ} 33' 36.906''$  BT yang terletak pada pekarangan;
17. TK 33.05.20.2009-20.2010-015 dilanjutkan mengarah ke timur laut mengikuti batas pekarangan kurang lebih 110 meter, lalu kearah utara kurang lebih 20 meter sampai pada TK 33.05.20.2009-20.2010-016 dengan koordinat  $7^{\circ} 36' 25.500''$  LS dan  $109^{\circ} 33' 40.330''$  BT yang terletak pada jalan desa;
18. TK 33.05.20.2009-20.2010-016 dilanjutkan mengarah ke utara melewati jalan desa sampai pada TK 33.05.20.2009-20.2010-017 dengan koordinat  $7^{\circ} 36' 25.263''$  LS dan  $109^{\circ} 33' 40.337''$  BT yang terletak pada pekarangan;

19. TK 33.05.20.2009-20.2010-017 dilanjutkan mengarah ke utara mengikuti batas pekarangan kirang lebih 40 meter, lalu kearah barat daya kurang lebih 10 meter, lalu kearah utara kurang lebih 50 meter, lalu kearah timur laut kurang lebih 150 meter sampai pada TK 33.05.20.2009-20.2010-018 dengan koordinat  $7^{\circ} 36' 17.962''$  LS dan  $109^{\circ} 33' 44.296''$  BT yang terletak pada pekarangan;
  20. TK 33.05.20.2009-20.2010-018 dilanjutkan mengarah ke timur laut mengikuti batas pekarangan kurang lebih 20 meter, lalu kearah tenggara kurang lebih 70 meter, lalu kearah timur laut kurang lebih 190 meter, lalu kearah barat laut kurang lebih 35 meter sampai pada TK 33.05.20.2009-20.2010-019 dengan koordinat  $7^{\circ} 36' 14.774''$  LS dan  $109^{\circ} 33' 52.103''$  BT yang terletak pada pekarangan; dan
  21. TK 33.05.20.2009-20.2010-019 dilanjutkan mengarah ke timur laut mengikuti batas pekarangan pinggir lereng sampai pada TK 33.05.20.2009-20.2010-21.2001-000 dengan koordinat  $7^{\circ} 36' 5.363''$  LS dan  $109^{\circ} 33' 59.354''$  BT yang terletak pada simpul batas antara Desa Wonorejo dan Desa Grenggeng Kecamatan Karanganyar dengan Desa Karanggayam Kecamatan Karanggayam.
- e. Penetapan Batas Desa pada segmen Desa Grenggeng dengan Desa Sidomulyo Kecamatan Karanganyar adalah:
1. dimulai dari TK 33.05.19.2004-20.2001-20.2010-000 dengan koordinat  $7^{\circ} 36' 56.200''$  LS dan  $109^{\circ} 32' 40.691''$  BT yang merupakan simpul batas antara Desa Panjangsari Kecamatan Gombang dengan Desa Sidomulyo dan Desa Grenggeng Kecamatan Karanganyar;
  2. dari TK 33.05.19.2004-20.2001-20.2010-000 dilanjutkan mengarah ke timur melewati kebun sampai pada TK 33.05.20.2001-20.2010-001 dengan koordinat  $7^{\circ} 36' 56.116''$  LS dan  $109^{\circ} 32' 41.597''$  BT yang terletak pada lapangan;
  3. TK 33.05.20.2001-20.2010-001 dilanjutkan mengarah ke timur mengikuti batas antara kebun dan lapangan sampai pada TK 33.05.20.2001-20.2010-002 dengan koordinat  $7^{\circ} 36' 55.971''$  LS dan  $109^{\circ} 32' 44.647''$  BT yang terletak pada kebun;
  4. TK 33.05.20.2001-20.2010-002 dilanjutkan mengarah ke timur melewati kebun sampai pada TK 33.05.20.2001-20.2010-003 dengan koordinat  $7^{\circ} 36' 55.635''$  LS dan  $109^{\circ} 32' 46.777''$  BT yang terletak pada permukiman;
  5. TK 33.05.20.2001-20.2010-003 dilanjutkan mengarah ke timur melewati permukiman sampai pada TK 33.05.20.2001-20.2010-004 dengan koordinat  $7^{\circ} 36' 55.722''$  LS dan  $109^{\circ} 32' 49.050''$  BT yang terletak pada sawah;

6. TK 33.05.20.2001-20.2010-004 dilanjutkan mengarah ke timur mengikuti pematang sawah sampai pada TK 33.05.20.2001-20.2010-005 dengan koordinat  $7^{\circ} 36' 56.442''$  LS dan  $109^{\circ} 32' 58.901''$  BT yang terletak pada Jalan Nasional III;
  7. TK 33.05.20.2001-20.2010-005 dilanjutkan mengarah ke timur melewati Jalan Nasional III sampai pada TK 33.05.20.2001-20.2010-006 dengan koordinat  $7^{\circ} 36' 56.614''$  LS dan  $109^{\circ} 32' 59.872''$  BT yang terletak pada sawah;
  8. TK 33.05.20.2001-20.2010-006 dilanjutkan mengarah ke tenggara melewati pematang sawah kurang lebih 450 meter, lalu ke arah selatan kurang lebih 530 meter sampai pada TK 33.05.20.2001-20.2010-007 dengan koordinat  $7^{\circ} 37' 14.706''$  LS dan  $109^{\circ} 33' 17.336''$  BT yang terletak pada Jalan Nasional III;
  9. TK 33.05.20.2001-20.2010-007 dilanjutkan mengarah ke tenggara mengikuti batas antara sawah dengan jalan sampai pada TK 33.05.20.2001-20.2010-008 dengan koordinat  $7^{\circ} 37' 17.651''$  LS dan  $109^{\circ} 33' 19.524''$  BT yang terletak pada jalan;
  10. TK 33.05.20.2001-20.2010-008 dilanjutkan mengarah ke tenggara mengikuti batas antara sawah dengan jalan sampai pada TK 33.05.20.2001-20.2010-009 dengan koordinat  $7^{\circ} 37' 23.469''$  LS dan  $109^{\circ} 33' 24.159''$  BT yang terletak pada sawah;
  11. TK 33.05.20.2001-20.2010-009 dilanjutkan mengarah ke timur laut mengikuti pematang sawah kurang lebih 16 meter, lalu ke arah timur kurang lebih 13 meter, lalu ke arah utara kurang lebih 120 meter, lalu ke arah timur kurang lebih 20 meter sampai pada TK 33.05.20.2001-20.2010-010 dengan koordinat  $7^{\circ} 37' 19.133''$  LS dan  $109^{\circ} 33' 25.645''$  BT yang terletak pada sawah; dan
  12. TK 33.05.20.2001-20.2010-010 dilanjutkan mengarah ke timur laut mengikuti pematang sawah kurang lebih 28 meter, lalu ke arah timur kurang lebih 200 meter sampai pada TK 33.05.20.2001-20.2009-20.2010-000 dengan koordinat  $7^{\circ} 37' 18.047''$  LS dan  $109^{\circ} 33' 32.050''$  BT yang terletak pada simpul batas antara Desa Sidomulyo, Desa Wonorejo, dan Desa Grenggeng Kecamatan Karanganyar.
- f. Penetapan Batas Desa pada segmen Desa Grenggeng Kecamatan Karanganyar dengan Desa Panjangsari Kecamatan Gombong adalah:
1. dimulai dari TK 33.05.19.2004-20.2001-20.2010-000 dengan koordinat  $7^{\circ} 36' 56,200''$  LS dan  $109^{\circ} 32' 40,691''$  BT yang merupakan simpul batas antara Desa Panjangsari Kecamatan Gombong dengan Desa Sidomulyo dan Desa Grenggeng Kecamatan Karanganyar;

2. dari TK 33.05.19.2004-20.2001-20.2010-000 dilanjutkan mengarah ke timur mengikuti tepi jalan desa sampai pada TK 33.05.19.2004-20.2010-001 dengan koordinat  $7^{\circ} 36' 49,385''$  LS dan  $109^{\circ} 32' 42,363''$  BT yang terletak pada sungai;
  3. TK 33.05.19.2004-20.2010-001 dilanjutkan mengarah ke tenggara mengikuti tepi timur jalan sampai pada TK 33.05.19.2004-20.2010-002 dengan koordinat  $7^{\circ} 36' 47,317''$  LS dan  $109^{\circ} 32' 38,047''$  BT yang terletak pada parit;
  4. TK 33.05.19.2004-20.2010-002 dilanjutkan mengarah ke tenggara mengikuti parit sampai pada TK 33.05.19.2004-20.2010-003 dengan koordinat  $7^{\circ} 36' 44,638''$  LS dan  $109^{\circ} 32' 38,415''$  BT yang terletak pada permukiman; dan
  5. TK 33.05.19.2004-20.2010-003 dilanjutkan mengarah ke barat daya menyusuri tepi Sungai Kemit sampai pada TK 33.05.19.2004-19.2006-20.2010-000 dengan koordinat  $7^{\circ} 36' 44,036''$  LS dan  $109^{\circ} 32' 34,856''$  BT yang terletak pada simpul batas antara Desa Panjangsari dan Kedungpuji Kecamatan Gombang dengan Desa Grenggeng Kecamatan Karanganyar.
- g. Penetapan Batas Desa pada segmen Desa Grenggeng Kecamatan Karanganyar dengan Desa Kedungpuji Kecamatan Gombang adalah:
1. dimulai dari TK 33.05.19.2006-19.2014-20.2010-000 dengan koordinat  $7^{\circ} 36' 0,671''$  LS dan  $109^{\circ} 32' 13,510''$  BT yang merupakan simpul batas antara Desa Kedungpuji dan Desa Klopogodo Kecamatan Gombang dengan Desa Grenggeng Kecamatan Karanganyar;
  2. dari TK 33.05.19.2006-19.2014-20.2010-000 dilanjutkan mengarah ke tenggara menyusuri as sungai sampai pada TK 33.05.19.2006-20.2010-001 dengan koordinat  $7^{\circ} 36' 18,578''$  LS dan  $109^{\circ} 32' 35,607''$  BT yang terletak pada pekarangan;
  3. TK 33.05.19.2006-20.2010-001 dilanjutkan mengarah ke barat daya melewati kebun sampai pada TK 33.05.19.2006-20.2010-002 dengan koordinat  $7^{\circ} 36' 22,134''$  LS dan  $109^{\circ} 32' 33,661''$  BT yang terletak pada permukiman;
  4. TK 33.05.19.2006-20.2010-002 dilanjutkan mengarah ke selatan melewati permukiman sampai pada TK 33.05.19.2006-20.2010-003 dengan koordinat  $7^{\circ} 36' 28,940''$  LS dan  $109^{\circ} 32' 32,543''$  BT yang terletak pada sawah;
  5. TK 33.05.19.2006-20.2010-003 dilanjutkan mengarah ke tenggara mengikuti pematang sawah sampai pada TK 33.05.19.2006-20.2010-004 dengan koordinat  $7^{\circ} 36' 38,663''$  LS dan  $109^{\circ} 32' 34,061''$  BT yang terletak pada jalan; dan

6. TK 33.05.19.2006-20.2010-004 dilanjutkan mengarah ke selatan melewati Jalan Nasional sampai pada TK 33.05.19.2006-20.2010-005 dengan koordinat  $7^{\circ} 36' 39,035''$  LS dan  $109^{\circ} 32' 34,108''$  BT yang terletak pada jalan.

h. Penetapan Batas Desa pada segmen Desa Grenggeng Kecamatan Karanganyar dengan Desa Klopogodo Kecamatan Gombong adalah:

1. dimulai dari TK 33.05.18.2007-19.2014-20.2011-000 dengan koordinat  $7^{\circ} 35' 36.988''$  LS dan  $109^{\circ} 32' 16.480''$  BT yang merupakan simpul batas antara Desa Kedungjati Kecamatan Sempor, Desa Klopogodo Kecamatan Gombong, dan Desa Grenggeng Kecamatan Karanganyar;
2. dari TK 33.05.18.2007-19.2014-20.2011-000 dilanjutkan mengarah ke selatan menyusuri as/tengah Sungai Kalong sampai pada TK 33.05.19.2014-20.2010-001 dengan koordinat  $7^{\circ} 35' 49.679''$  LS dan  $109^{\circ} 32' 12.049''$  BT yang terletak pada kebun;
3. TK 33.05.19.2014-20.2010-001 dilanjutkan mengarah ke barat laut melewati kebun sampai pada TK 33.05.19.2014-20.2010-002 dengan koordinat  $7^{\circ} 35' 48.662''$  LS dan  $109^{\circ} 32' 10.993''$  BT yang terletak pada parit;
4. TK 33.05.19.2014-20.2010-002 dilanjutkan mengarah ke selatan mengikuti parit sampai pada TK 33.05.19.2014-20.2010-003 dengan koordinat  $7^{\circ} 35' 50.677''$  LS dan  $109^{\circ} 32' 10.459''$  BT yang terletak pada kebun;
5. TK 33.05.19.2014-20.2010-003 dilanjutkan mengarah ke barat melewati kebun sampai pada TK 33.05.19.2014-20.2010-004 dengan koordinat  $7^{\circ} 35' 50.760''$  LS dan  $109^{\circ} 32' 11.571''$  BT yang terletak pada sungai;
6. TK 33.05.19.2014-20.2010-004 dilanjutkan mengarah ke selatan menyusuri as/tengah Sungai Kalong sampai pada TK 33.05.19.2014-20.2010-005 dengan koordinat  $7^{\circ} 36' 0.593''$  LS dan  $109^{\circ} 32' 13.210''$  BT yang terletak pada sungai; dan
7. TK 33.05.19.2014-20.2010-005 dilanjutkan mengarah ke tenggara menyusuri as/tengah Sungai Kemit sampai pada TK 33.05.19.2006-19.2014-20.2010-000 dengan koordinat  $7^{\circ} 36' 18.578''$  LS dan  $109^{\circ} 32' 35.607''$  BT yang terletak pada simpul batas antara Desa Kedungpuji dan Desa Klopogodo Kecamatan Gombong dengan Desa Grenggeng Kecamatan Karanganyar.

Bagian Ketujuh  
Penetapan dan Penegasan Batas Desa Pohkumbang  
Pasal 16

Penetapan dan Penegasan Batas Desa Pohkumbang Kecamatan Karanganyar sebagaimana dimaksud dalam Pasal 3 huruf g memiliki batas-batas sebagai berikut:

- a. Batas sebelah Utara : Desa Kenteng Kecamatan Sempor
- b. Batas sebelah Timur : Desa Penimbun dan Desa Karanggayam Kecamatan Karanggayam
- c. Batas sebelah Selatan : Desa Grenggeng Kecamatan Karanganyar
- d. Batas sebelah Barat : Desa Kedungjati dan Desa Semali Kecamatan Sempor

Pasal 17

Penetapan dan Penegasan Batas Desa Pohkumbang Kecamatan Karanganyar sebagaimana dimaksud dalam Pasal 16 sebagai berikut:

- a. Penetapan Batas Desa pada segmen Desa Pohkumbang Kecamatan Karanganyar dengan Desa Kenteng Kecamatan Sempor adalah:
  - 1. dimulai dari TK 33.05.18.2015-20.2011-21.2005-000 dengan koordinat  $7^{\circ} 33' 50.098''$  LS dan  $109^{\circ} 33' 37.141''$  BT yang merupakan simpul batas antara Desa Kenteng Kecamatan Sempor, Desa Pohkumbang Kecamatan Karanganyar, dan Desa Penimbun Kecamatan Karanggayam; dan
  - 2. dari TK 33.05.18.2015-20.2011-21.2005-000 dilanjutkan mengarah ke barat menyusuri igir sampai pada TK 33.05.18.2008-18.2015-20.2011-000 dengan koordinat  $7^{\circ} 33' 44.545''$  LS dan  $109^{\circ} 32' 51.002''$  BT yang terletak pada simpul batas antara Desa Semali dan Desa Kenteng Kecamatan Sempor dengan Desa Pohkumbang Kecamatan Karanganyar.
- b. Penetapan Batas Desa pada segmen Desa Pohkumbang Kecamatan Karanganyar dengan Desa Penimbun Kecamatan Karanggayam adalah:
  - 1. dimulai dari TK 33.05.20.2011-21.2001-21.2005-000 dengan koordinat  $7^{\circ} 35' 11,840''$  LS dan  $109^{\circ} 33' 45,907''$  BT yang merupakan simpul batas antara Desa Pohkumbang Kecamatan Karanganyar dengan Desa Karanggayam dan Desa Penimbun Kecamatan Karanggayam;
  - 2. dari TK 33.05.20.2011-21.2001-21.2005-000 dilanjutkan mengarah ke tenggara melewati hutan ke arah barat sejauh sejauh 450 meter kemudian ke arah utara sejauh 200 meter sampai pada TK 33.05.20.2011-21.2005-001 dengan koordinat  $7^{\circ} 35' 6,170''$  LS dan  $109^{\circ} 33' 30,231''$  BT yang terletak pada jalan setapak;

3. TK 33.05.20.2011-21.2005-001 dilanjutkan mengarah ke barat laut mengikuti jalan setapak sampai pada TK 33.05.20.2011-21.2005-002 dengan koordinat  $7^{\circ} 34' 56,291''$  LS dan  $109^{\circ} 33' 28,543''$  BT yang terletak pada jalan desa;
  4. TK 33.05.20.2011-21.2005-002 dilanjutkan mengarah ke timur laut melewati jalan desa sampai pada TK 33.05.20.2011-21.2005-003 dengan koordinat  $7^{\circ} 34' 55,967''$  LS dan  $109^{\circ} 33' 28,573''$  BT yang terletak pada permukiman;
  5. TK 33.05.20.2011-21.2005-003 dilanjutkan mengarah ke timur laut melewati permukiman sampai pada TK 33.05.20.2011-21.2005-004 dengan koordinat  $7^{\circ} 34' 53,572''$  LS dan  $109^{\circ} 33' 28,935''$  BT yang terletak pada sungai;
  6. TK 33.05.20.2011-21.2005-004 dilanjutkan mengarah ke barat laut menyusuri tepi sungai sampai pada TK 33.05.20.2011-21.2005-005 dengan koordinat  $7^{\circ} 34' 48,504''$  LS dan  $109^{\circ} 33' 29,109''$  BT yang terletak pada kebun campur;
  7. TK 33.05.20.2011-21.2005-005 dilanjutkan mengarah ke timur laut melewati kebun campuran sampai pada TK 33.05.20.2011-21.2005-006 dengan koordinat  $7^{\circ} 34' 46,766''$  LS dan  $109^{\circ} 33' 30,018''$  BT yang terletak pada pekarangan;
  8. TK 33.05.20.2011-21.2005-006 dilanjutkan mengarah ke timur laut melewati pekarangan sampai pada TK 33.05.20.2011-21.2005-007 dengan koordinat  $7^{\circ} 34' 35,389''$  LS dan  $109^{\circ} 33' 35,806''$  BT yang terletak pada Perhutani; dan
  9. TK 33.05.20.2011-21.2005-007 dilanjutkan mengarah ke barat laut melewati hutan Perhutani sampai pada TK 33.05.18.2015-20.2011-21.2005-000 dengan koordinat  $7^{\circ} 33' 50,098''$  LS dan  $109^{\circ} 33' 37,141''$  BT yang terletak pada simpul batas antara Desa Kenteng Kecamatan Sempor, Desa Pohkumbang Kecamatan Karanganyar, dan Desa Penimbun Kecamatan Karanggayam.
- c. Penetapan Batas Desa pada segmen Desa Pohkumbang Kecamatan Karanganyar dengan Desa Karanggayam Kecamatan Karanggayam adalah:
1. dimulai dari TK 33.05.20.2010-20.2011-21.2001-000 dengan koordinat  $7^{\circ} 35' 51,282''$  LS dan  $109^{\circ} 33' 47,043''$  BT yang merupakan simpul batas antara Desa Grenggeng dan Desa Pohkumbang Kecamatan Karanganyar dengan Desa Karanggayam Kecamatan Karanggayam;

2. dari TK 33.05.20.2010-20.2011-21.2001-000 dilanjutkan mengarah ke utara melewati kebun sampai pada TK 33.05.20.2011-21.2001-001 dengan koordinat  $7^{\circ} 35' 43.257''$  LS dan  $109^{\circ} 33' 48.371''$  BT yang terletak pada hutan Perhutani; dan
  3. TK 33.05.20.2011-21.2001-001 dilanjutkan mengarah ke utara melewati hutan perhutani sampai pada TK 33.05.20.2011-21.2001-21.2005-000 dengan koordinat  $7^{\circ} 35' 11.840''$  LS dan  $109^{\circ} 33' 45.907''$  BT yang terletak pada simpul batas antara Desa Pohkumbang Kecamatan Karanganyar dengan Desa Karanggayam dan Desa Penimbun Kecamatan Karanggayam.
- d. Penetapan Batas Desa pada segmen Desa Pohkumbang dengan Desa Grenggeng Kecamatan Karanganyar adalah:
1. dimulai dari TK 33.05.20.2010-20.2011-21.2001-000 dengan koordinat  $7^{\circ} 35' 51.282''$  LS dan  $109^{\circ} 33' 47.043''$  BT yang merupakan simpul batas antara Desa Grenggeng dan Desa Pohkumbang Kecamatan Karanganyar dengan Desa Karanggayam Kecamatan Karanggayam;
  2. dari TK 33.05.20.2010-20.2011-21.2001-000 dilanjutkan mengarah ke barat melewati tegalan sampai pada TK 33.05.20.2010-20.2011-001 dengan koordinat  $7^{\circ} 35' 52.388''$  LS dan  $109^{\circ} 33' 42.417''$  BT yang terletak pada parit;
  3. TK 33.05.20.2010-20.2011-001 dilanjutkan mengarah ke barat mengikuti parit sampai pada TK 33.05.20.2010-20.2011-002 dengan koordinat  $7^{\circ} 35' 50.589''$  LS dan  $109^{\circ} 33' 35.723''$  BT yang terletak pada Sungai Gonyes;
  4. TK 33.05.20.2010-20.2011-002 dilanjutkan mengarah ke barat daya menyusuri as/tengah Sungai Gonyes sampai pada TK 33.05.20.2010-20.2011-003 dengan koordinat  $7^{\circ} 35' 54.892''$  LS dan  $109^{\circ} 33' 27.343''$  BT yang terletak pada kebun;
  5. TK 33.05.20.2010-20.2011-003 dilanjutkan mengarah ke barat melewati kebun sampai pada TK 33.05.20.2010-20.2011-004 dengan koordinat  $7^{\circ} 35' 54.496''$  LS dan  $109^{\circ} 33' 25.887''$  BT yang terletak pada parit;
  6. TK 33.05.20.2010-20.2011-004 dilanjutkan mengarah ke barat mengikuti parit kurang lebih 30 meter, lalu ke arah barat laut kurang lebih 10 meter, lalu ke arah barat daya kurang lebih 15 meter sampai pada TK 33.05.20.2010-20.2011-005 dengan koordinat  $7^{\circ} 35' 54.560''$  LS dan  $109^{\circ} 33' 24.313''$  BT yang terletak pada kebun;
  7. TK 33.05.20.2010-20.2011-005 dilanjutkan mengarah ke barat melewati kebun sampai pada TK 33.05.20.2010-20.2011-006 dengan koordinat  $7^{\circ} 35' 54.635''$  LS dan  $109^{\circ} 33' 15.479''$  BT yang terletak pada parit;

8. TK 33.05.20.2010-20.2011-006 dilanjutkan mengarah ke utara mengikuti parit sampai pada TK 33.05.20.2010-20.2011-007 dengan koordinat  $7^{\circ} 35' 54.078''$  LS dan  $109^{\circ} 33' 15.329''$  BT yang terletak pada permukiman;
  9. TK 33.05.20.2010-20.2011-007 dilanjutkan mengarah ke utara mengikuti batas antara permukiman dan kebun sampai pada TK 33.05.20.2010-20.2011-008 dengan koordinat  $7^{\circ} 35' 53.162''$  LS dan  $109^{\circ} 33' 15.270''$  BT yang terletak pada parit;
  10. TK 33.05.20.2010-20.2011-008 dilanjutkan mengarah ke utara mengikuti parit sampai pada TK 33.05.20.2010-20.2011-009 dengan koordinat  $7^{\circ} 35' 50.909''$  LS dan  $109^{\circ} 33' 15.190''$  BT yang terletak pada sungai;
  11. TK 33.05.20.2010-20.2011-009 dilanjutkan mengarah ke barat mengikuti as/tengah sungai sampai pada TK 33.05.20.2010-20.2011-010 dengan koordinat  $7^{\circ} 35' 51.979''$  LS dan  $109^{\circ} 33' 9.119''$  BT yang terletak pada kebun;
  12. TK 33.05.20.2010-20.2011-010 dilanjutkan mengarah ke barat daya melewati kebun sampai pada TK 33.05.20.2010-20.2011-011 dengan koordinat  $7^{\circ} 35' 53.687''$  LS dan  $109^{\circ} 33' 5.762''$  BT yang terletak pada permukiman;
  13. TK 33.05.20.2010-20.2011-011 dilanjutkan mengarah ke barat mengikuti batas antara permukiman dan kebun sampai pada TK 33.05.20.2010-20.2011-012 dengan koordinat  $7^{\circ} 35' 53.729''$  LS dan  $109^{\circ} 33' 4.220''$  BT yang terletak pada kebun;
  14. TK 33.05.20.2010-20.2011-012 dilanjutkan mengarah ke barat melewati kebun sampai pada TK 33.05.20.2010-20.2011-013 dengan koordinat  $7^{\circ} 35' 55.984''$  LS dan  $109^{\circ} 32' 57.041''$  BT yang terletak pada jembatan;
  15. TK 33.05.20.2010-20.2011-013 dilanjutkan mengarah ke barat mengikuti tepi selatan jalan sampai pada TK 33.05.20.2010-20.2011-014 dengan koordinat  $7^{\circ} 35' 56.048''$  LS dan  $109^{\circ} 32' 56.163''$  BT yang terletak pada parit;
  16. TK 33.05.20.2010-20.2011-014 dilanjutkan mengarah ke barat mengikuti parit sampai pada TK 33.05.20.2010-20.2011-015 dengan koordinat  $7^{\circ} 35' 54.870''$  LS dan  $109^{\circ} 32' 50.498''$  BT yang terletak pada kebun; dan
  17. TK 33.05.20.2010-20.2011-015 dilanjutkan mengarah ke barat laut melewati kebun sampai pada TK 33.05.18.2007-20.2010-20.2011-000 dengan koordinat  $7^{\circ} 35' 35.959''$  LS dan  $109^{\circ} 32' 30.530''$  BT yang terletak pada simpul batas antara Desa Kedungjati Kecamatan Sempor dengan Desa Grenggeng dan Desa Pohkumbang Kecamatan Karanganyar.
- e. Penetapan Batas Desa pada segmen Desa Pohkumbang Kecamatan Karanganyar dengan Desa Kedungjati Kecamatan Sempor adalah:

1. dimulai dari TK 33.05.18.2007-20.2010-20.2011-000 dengan koordinat  $7^{\circ} 35' 35.959''$  LS dan  $109^{\circ} 32' 30.530''$  BT yang merupakan simpul batas antara Desa Kedungjati Kecamatan Sempor dengan Desa Grenggeng dan Desa Pohkumbang Kecamatan Karanganyar;
2. dari TK 33.05.18.2007-20.2010-20.2011-000 dilanjutkan mengarah ke utara mengikuti batas pekarangan lereng sampai pada TK 33.05.18.2007-20.2011-001 dengan koordinat  $7^{\circ} 35' 27.873''$  LS dan  $109^{\circ} 32' 30.512''$  BT yang terletak pada sawah;
3. TK 33.05.18.2007-20.2011-001 dilanjutkan mengarah ke timur mengikuti batas pematang sawah kurang lebih 12 meter, lalu kearah timur laut kurang lebih 65 meter, lalu kearah barat laut kurang lebih 10 meter sampai pada TK 33.05.18.2007-20.2011-002 dengan koordinat  $7^{\circ} 35' 26.353''$  LS dan  $109^{\circ} 32' 31.967''$  BT yang terletak pada irigasi;
4. TK 33.05.18.2007-20.2011-002 dilanjutkan mengarah ke barat laut mengikuti as irigasi sampai pada TK 33.05.18.2007-20.2011-003 dengan koordinat  $7^{\circ} 35' 24.362''$  LS dan  $109^{\circ} 32' 31.934''$  BT yang terletak pada kebun campur;
5. TK 33.05.18.2007-20.2011-003 dilanjutkan mengarah ke utara mengikuti batas kebun campur kurang lebih 10 meter, lalu kearah timur laut kurang lebih 20 meter, lalu kearah barat laut kurang lebih 15 meter sampai pada TK 33.05.18.2007-20.2011-004 dengan koordinat  $7^{\circ} 35' 23.204''$  LS dan  $109^{\circ} 32' 31.854''$  BT yang terletak pada kebun campur;
6. TK 33.05.18.2007-20.2011-004 dilanjutkan mengarah ke timur laut mengikuti batas kebun campur kurang lebih 12 meter, lalu kearah utara kurang lebih 12 meter, lalu kearah barat laut kurang lebih 85 meter sampai pada TK 33.05.18.2007-20.2011-005 dengan koordinat  $7^{\circ} 35' 20.574''$  LS dan  $109^{\circ} 32' 29.983''$  BT yang terletak pada kebun campur;
7. TK 33.05.18.2007-20.2011-005 dilanjutkan mengarah ke timur laut mengikuti batas kebun campur sampai pada TK 33.05.18.2007-20.2011-006 dengan koordinat  $7^{\circ} 35' 16.522''$  LS dan  $109^{\circ} 32' 31.744''$  BT yang terletak pada anak Sungai Kalong;
8. TK 33.05.18.2007-20.2011-006 dilanjutkan mengarah ke timur mengikuti as anak Sungai Kalong sampai pada TK 33.05.18.2007-20.2011-007 dengan koordinat  $7^{\circ} 35' 16.816''$  LS dan  $109^{\circ} 32' 36.365''$  BT yang terletak pada parit;
9. TK 33.05.18.2007-20.2011-007 dilanjutkan mengarah ke timur laut mengikuti as parit sampai pada TK 33.05.18.2007-20.2011-008 dengan koordinat  $7^{\circ} 35' 14.888''$  LS dan  $109^{\circ} 32' 37.976''$  BT yang terletak pada pekarangan;

10. TK 33.05.18.2007-20.2011-008 dilanjutkan mengarah ke timur laut mengikuti batas pekarangan sampai pada TK 33.05.18.2007-20.2011-009 dengan koordinat  $7^{\circ} 35' 14.377''$  LS dan  $109^{\circ} 32' 38.075''$  BT yang terletak pada Jalan Desa Pohkumbang;
11. TK 33.05.18.2007-20.2011-009 dilanjutkan mengarah ke timur laut melewati Jalan Desa Pohkumbang sampai pada TK 33.05.18.2007-20.2011-010 dengan koordinat  $7^{\circ} 35' 14.194''$  LS dan  $109^{\circ} 32' 38.117''$  BT yang terletak pada pekarangan;
12. TK 33.05.18.2007-20.2011-010 dilanjutkan mengarah ke timur laut mengikuti batas pekarangan kurang lebih 50 meter, lalu ke arah barat laut kurang lebih 35 meter, lalu ke arah barat laut kurang lebih 30 meter sampai pada TK 33.05.18.2007-20.2011-011 dengan koordinat  $7^{\circ} 35' 11.523''$  LS dan  $109^{\circ} 32' 36.535''$  BT yang terletak pada pekarangan;
13. TK 33.05.18.2007-20.2011-011 dilanjutkan mengarah ke barat daya mengikuti batas pekarangan kurang lebih 25 meter, lalu ke arah barat laut kurang lebih 55 meter, lalu ke arah timur laut kurang lebih 35 meter sampai pada TK 33.05.18.2007-20.2011-012 dengan koordinat  $7^{\circ} 35' 10.658''$  LS dan  $109^{\circ} 32' 35.184''$  BT yang terletak pada Sungai Kalong;
14. TK 33.05.18.2007-20.2011-012 dilanjutkan mengarah ke barat laut mengikuti as Sungai Kalong sampai pada TK 33.05.18.2007-20.2011-013 dengan koordinat  $7^{\circ} 35' 10.060''$  LS dan  $109^{\circ} 32' 34.072''$  BT yang terletak pada parit;
15. TK 33.05.18.2007-20.2011-013 dilanjutkan mengarah ke timur laut mengikuti as parit sampai pada TK 33.05.18.2007-20.2011-014 dengan koordinat  $7^{\circ} 35' 5.986''$  LS dan  $109^{\circ} 32' 34.786''$  BT yang terletak pada percabangan parit;
16. TK 33.05.18.2007-20.2011-014 dilanjutkan mengarah ke barat laut mengikuti as parit sampai pada TK 33.05.18.2007-20.2011-015 dengan koordinat  $7^{\circ} 35' 3.433''$  LS dan  $109^{\circ} 32' 35.046''$  BT yang terletak pada makam;
17. TK 33.05.18.2007-20.2011-015 dilanjutkan mengarah ke barat laut melewati makam sampai pada TK 33.05.18.2007-20.2011-016 dengan koordinat  $7^{\circ} 34' 59.940''$  LS dan  $109^{\circ} 32' 35.093''$  BT yang terletak pada pekarangan;

18. TK 33.05.18.2007-20.2011-016 dilanjutkan mengarah ke timur laut mengikuti batas pekarangan kurang lebih 50 meter, lalu kearah barat laut kurang lebih 15 meter, lalu kearah timur laut kurang lebih 90 meter sampai pada TK 33.05.18.2007-20.2011-017 dengan koordinat  $7^{\circ} 34' 54.789''$  LS dan  $109^{\circ} 32' 35.621''$  BT yang terletak pada jalan desa;
19. TK 33.05.18.2007-20.2011-017 dilanjutkan mengarah ke timur laut melewati jalan desa sampai pada TK 33.05.18.2007-20.2011-018 dengan koordinat  $7^{\circ} 34' 54.697''$  LS dan  $109^{\circ} 32' 35.642''$  BT yang terletak pada parit;
20. TK 33.05.18.2007-20.2011-018 dilanjutkan mengarah ke timur laut mengikuti as parit sampai pada TK 33.05.18.2007-20.2011-019 dengan koordinat  $7^{\circ} 34' 51.437''$  LS dan  $109^{\circ} 32' 36.118''$  BT yang terletak pada pekarangan;
21. TK 33.05.18.2007-20.2011-019 dilanjutkan mengarah ke timur laut mengikuti batas pekarangan kurang lebih 95 meter, lalu kearah barat laut kurang lebih 25 meter, lalu kearah timur laut kurang lebih 120 meter sampai pada TK 33.05.18.2007-20.2011-020 dengan koordinat  $7^{\circ} 34' 43.632''$  LS dan  $109^{\circ} 32' 37.793''$  BT yang terletak pada hutan; dan
22. TK 33.05.18.2007-20.2011-020 dilanjutkan mengarah ke timur laut menyusuri hutan sampai pada TK 33.05.18.2007-18.2008-20.2011-000 dengan koordinat  $7^{\circ} 33' 59.527''$  LS dan  $109^{\circ} 32' 45.370''$  BT yang terletak pada simpul batas antara Desa Kedungjati dan Desa Semali Kecamatan Sempor dengan Desa Pohkumbang Kecamatan Karanganyar.

f. Penetapan Batas Desa pada segmen Desa Pohkumbang Kecamatan Karanganyar dengan Desa Semali Kecamatan Sempor adalah:

1. dimulai dari TK 33.05.18.2008-18.2015-20.2011-000 dengan koordinat  $7^{\circ} 33' 44.545''$  LS dan  $109^{\circ} 32' 51.002''$  BT yang merupakan simpul batas antara Desa Semali dan Desa Kenteng Kecamatan Sempor dengan Desa Pohkumbang Kecamatan Karanganyar; dan
2. dari TK 33.05.18.2008-18.2015-20.2011-000 dilanjutkan mengarah ke barat daya melewati hutan sampai pada TK 33.05.18.2007-18.2008-20.2011-000 dengan koordinat  $7^{\circ} 33' 59.527''$  LS dan  $109^{\circ} 32' 45.370''$  BT yang terletak pada simpul batas antara Desa Kedungjati dan Desa Semali Kecamatan Sempor dengan Desa Pohkumbang Kecamatan Karanganyar.

Bagian Kedelapan

Peta Batas Desa

Pasal 18

- (1) Peta Batas Desa di Kecamatan Karanganyar sebagaimana dimaksud dalam Pasal 5, Pasal 7, Pasal 9, Pasal 11, Pasal 13, Pasal 15, dan Pasal 17 tercantum dalam Lampiran I sampai dengan Lampiran VII yang merupakan bagian tidak terpisahkan dari Peraturan Bupati ini; dan
- (2) Besar skala pada Peta Batas Desa terhadap masing-masing Desa tercantum dalam Lampiran I sampai dengan Lampiran VII yang merupakan bagian tidak terpisahkan dari Peraturan Bupati ini.

BAB III

KETENTUAN PENUTUP

Pasal 19

Peraturan Bupati ini mulai berlaku pada tanggal diundangkan.

Agar setiap orang dapat mengetahuinya, memerintahkan pengundangan Peraturan Bupati ini dengan penempatannya dalam Berita Daerah Kabupaten Kebumen.

Ditetapkan di Kebumen

pada tanggal 17 Februari 2025

BUPATI KEBUMEN,

ttd.

ARIF SUGIYANTO

Diundangkan di Kebumen

pada tanggal 17 Februari 2025

SEKRETARIS DAERAH

KABUPATEN KEBUMEN,

ttd.

EDI RIAN TO

BERITA DAERAH KABUPATEN KEBUMEN TAHUN 2025 NOMOR 10

Salinan sesuai dengan aslinya

KEPALA BAGIAN HUKUM

SEKRETARIAT DAERAH KABUPATEN KEBUMEN,

ttd.

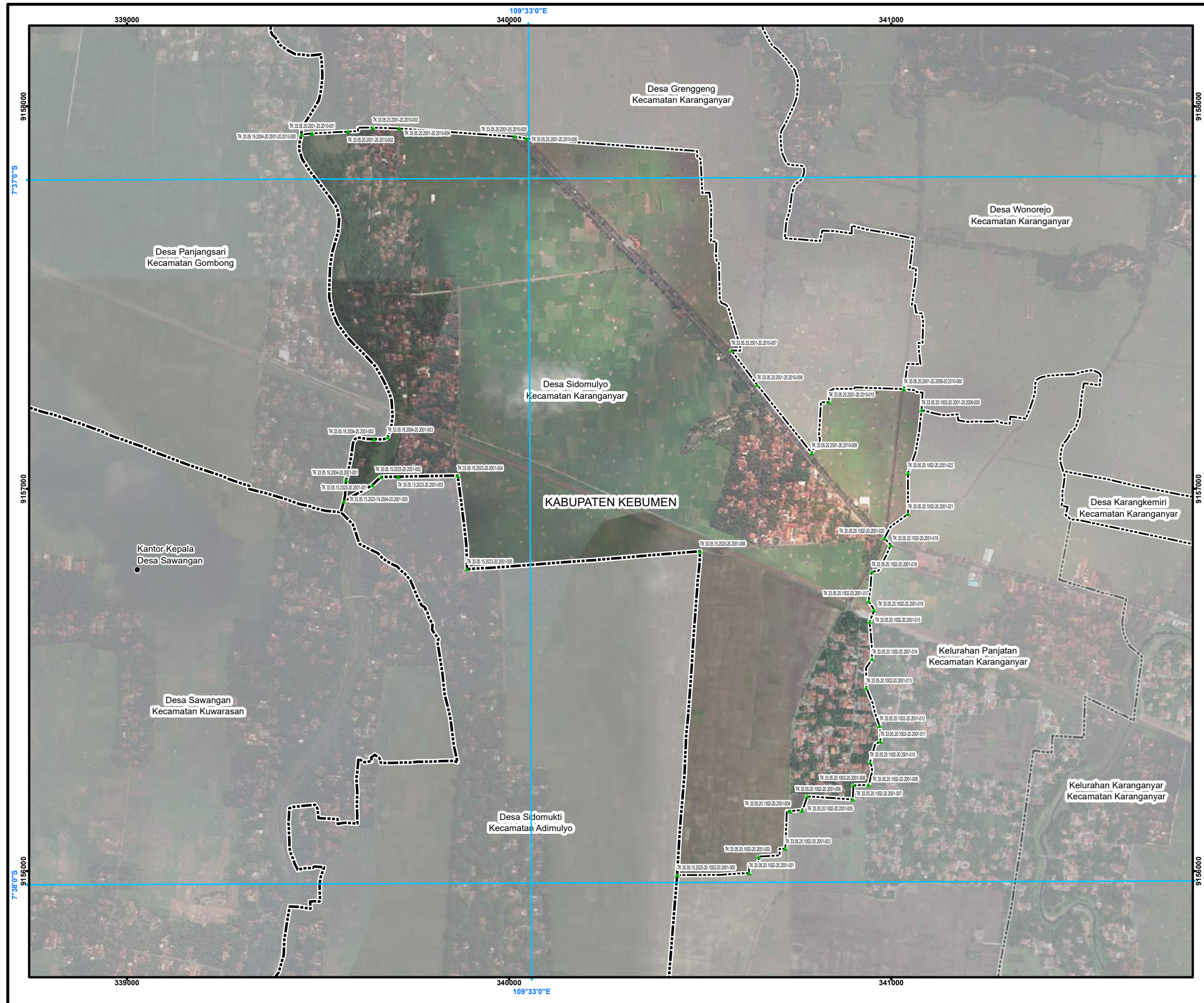
AKHMAD HARUN, S.H.

Pembina Tk. I

NIP 19690809 199803 1 006

LAMPIRAN I  
PERATURAN BUPATI KEBUMEN  
NOMOR 10 TAHUN 2025  
TENTANG  
PENETAPAN DAN PENEGASAN BATAS DESA DI KECAMATAN KARANGANYAR

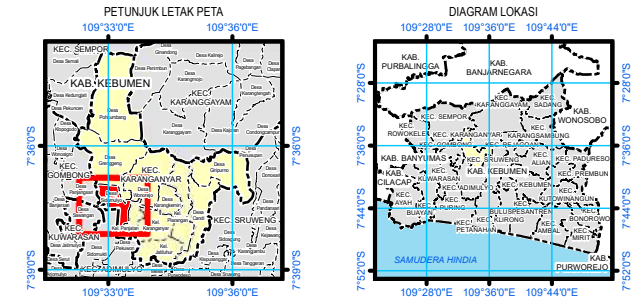
PETA BATAS DESA SIDOMULYO KECAMATAN KARANGANYAR



**PETA BATAS DESA**

Kode Wilayah : 33.05.20.2001  
**DESA SIDOMULYO**  
KECAMATAN KARANGANYAR  
KABUPATEN KEBUMEN  
PROVINSI JAWA TENGAH

U SKALA 1:11.000  
0 50 100 200 300 400  
Meter



Sistem Proyeksi : Transverse Mercator  
Sistem Grid : Grid Geografi dan Grid Universal Transverse Mercator  
Datum Horizontal : SRGI 2013



DIBUAT DAN DITERBITKAN OLEH:  
PEMERINTAH KABUPATEN KEBUMEN  
Jl. HM Sarbini No.22, Kebumen, Bumirejo, Kec. Kebumen,  
Kabupaten Kebumen, Jawa Tengah  
Email: [dispermades@kebumenkab.go.id](mailto:dispermades@kebumenkab.go.id) Telp. (0287) 381662  
© Copyright 2023, All Rights Reserved.

© Hak cipta dilindungi oleh Undang-Undang Republik Indonesia

**KETERANGAN**

- ▲ Titik Kartometrik
- Fasilitas Umum dan Bangunan Lainnya
- Batas Kabupaten/Kota
- Batas Kecamatan
- Batas Desa/Kelurahan

**Daftar Titik Kartometrik**

No	Kode Titik	X (Easting)	Y (Northing)	Keterangan
1	TK 33.05.20.1002-20.2001-001	339000	9157000	
2	TK 33.05.20.1002-20.2001-002	339000	9157000	
3	TK 33.05.20.1002-20.2001-003	339000	9157000	
4	TK 33.05.20.1002-20.2001-004	339000	9157000	
5	TK 33.05.20.1002-20.2001-005	339000	9157000	
6	TK 33.05.20.1002-20.2001-006	339000	9157000	
7	TK 33.05.20.1002-20.2001-007	339000	9157000	
8	TK 33.05.20.1002-20.2001-008	339000	9157000	
9	TK 33.05.20.1002-20.2001-009	339000	9157000	
10	TK 33.05.20.1002-20.2001-010	339000	9157000	
11	TK 33.05.20.1002-20.2001-011	339000	9157000	
12	TK 33.05.20.1002-20.2001-012	339000	9157000	
13	TK 33.05.20.1002-20.2001-013	339000	9157000	
14	TK 33.05.20.1002-20.2001-014	339000	9157000	
15	TK 33.05.20.1002-20.2001-015	339000	9157000	
16	TK 33.05.20.1002-20.2001-016	339000	9157000	
17	TK 33.05.20.1002-20.2001-017	339000	9157000	
18	TK 33.05.20.1002-20.2001-018	339000	9157000	
19	TK 33.05.20.1002-20.2001-019	339000	9157000	
20	TK 33.05.20.1002-20.2001-020	339000	9157000	
21	TK 33.05.20.1002-20.2001-021	339000	9157000	
22	TK 33.05.20.1002-20.2001-022	339000	9157000	
23	TK 33.05.20.1002-20.2001-023	339000	9157000	
24	TK 33.05.20.1002-20.2001-024	339000	9157000	
25	TK 33.05.20.1002-20.2001-025	339000	9157000	
26	TK 33.05.20.1002-20.2001-026	339000	9157000	
27	TK 33.05.20.1002-20.2001-027	339000	9157000	
28	TK 33.05.20.1002-20.2001-028	339000	9157000	
29	TK 33.05.20.1002-20.2001-029	339000	9157000	
30	TK 33.05.20.1002-20.2001-030	339000	9157000	
31	TK 33.05.20.1002-20.2001-031	339000	9157000	
32	TK 33.05.20.1002-20.2001-032	339000	9157000	
33	TK 33.05.20.1002-20.2001-033	339000	9157000	
34	TK 33.05.20.1002-20.2001-034	339000	9157000	
35	TK 33.05.20.1002-20.2001-035	339000	9157000	
36	TK 33.05.20.1002-20.2001-036	339000	9157000	
37	TK 33.05.20.1002-20.2001-037	339000	9157000	
38	TK 33.05.20.1002-20.2001-038	339000	9157000	
39	TK 33.05.20.1002-20.2001-039	339000	9157000	
40	TK 33.05.20.1002-20.2001-040	339000	9157000	
41	TK 33.05.20.1002-20.2001-041	339000	9157000	
42	TK 33.05.20.1002-20.2001-042	339000	9157000	
43	TK 33.05.20.1002-20.2001-043	339000	9157000	
44	TK 33.05.20.1002-20.2001-044	339000	9157000	
45	TK 33.05.20.1002-20.2001-045	339000	9157000	
46	TK 33.05.20.1002-20.2001-046	339000	9157000	
47	TK 33.05.20.1002-20.2001-047	339000	9157000	
48	TK 33.05.20.1002-20.2001-048	339000	9157000	
49	TK 33.05.20.1002-20.2001-049	339000	9157000	
50	TK 33.05.20.1002-20.2001-050	339000	9157000	
51	TK 33.05.20.1002-20.2001-051	339000	9157000	
52	TK 33.05.20.1002-20.2001-052	339000	9157000	
53	TK 33.05.20.1002-20.2001-053	339000	9157000	
54	TK 33.05.20.1002-20.2001-054	339000	9157000	
55	TK 33.05.20.1002-20.2001-055	339000	9157000	
56	TK 33.05.20.1002-20.2001-056	339000	9157000	
57	TK 33.05.20.1002-20.2001-057	339000	9157000	
58	TK 33.05.20.1002-20.2001-058	339000	9157000	
59	TK 33.05.20.1002-20.2001-059	339000	9157000	
60	TK 33.05.20.1002-20.2001-060	339000	9157000	
61	TK 33.05.20.1002-20.2001-061	339000	9157000	
62	TK 33.05.20.1002-20.2001-062	339000	9157000	
63	TK 33.05.20.1002-20.2001-063	339000	9157000	
64	TK 33.05.20.1002-20.2001-064	339000	9157000	
65	TK 33.05.20.1002-20.2001-065	339000	9157000	
66	TK 33.05.20.1002-20.2001-066	339000	9157000	
67	TK 33.05.20.1002-20.2001-067	339000	9157000	
68	TK 33.05.20.1002-20.2001-068	339000	9157000	
69	TK 33.05.20.1002-20.2001-069	339000	9157000	
70	TK 33.05.20.1002-20.2001-070	339000	9157000	
71	TK 33.05.20.1002-20.2001-071	339000	9157000	
72	TK 33.05.20.1002-20.2001-072	339000	9157000	
73	TK 33.05.20.1002-20.2001-073	339000	9157000	
74	TK 33.05.20.1002-20.2001-074	339000	9157000	
75	TK 33.05.20.1002-20.2001-075	339000	9157000	
76	TK 33.05.20.1002-20.2001-076	339000	9157000	
77	TK 33.05.20.1002-20.2001-077	339000	9157000	
78	TK 33.05.20.1002-20.2001-078	339000	9157000	
79	TK 33.05.20.1002-20.2001-079	339000	9157000	
80	TK 33.05.20.1002-20.2001-080	339000	9157000	
81	TK 33.05.20.1002-20.2001-081	339000	9157000	
82	TK 33.05.20.1002-20.2001-082	339000	9157000	
83	TK 33.05.20.1002-20.2001-083	339000	9157000	
84	TK 33.05.20.1002-20.2001-084	339000	9157000	
85	TK 33.05.20.1002-20.2001-085	339000	9157000	
86	TK 33.05.20.1002-20.2001-086	339000	9157000	
87	TK 33.05.20.1002-20.2001-087	339000	9157000	
88	TK 33.05.20.1002-20.2001-088	339000	9157000	
89	TK 33.05.20.1002-20.2001-089	339000	9157000	
90	TK 33.05.20.1002-20.2001-090	339000	9157000	
91	TK 33.05.20.1002-20.2001-091	339000	9157000	
92	TK 33.05.20.1002-20.2001-092	339000	9157000	
93	TK 33.05.20.1002-20.2001-093	339000	9157000	
94	TK 33.05.20.1002-20.2001-094	339000	9157000	
95	TK 33.05.20.1002-20.2001-095	339000	9157000	
96	TK 33.05.20.1002-20.2001-096	339000	9157000	
97	TK 33.05.20.1002-20.2001-097	339000	9157000	
98	TK 33.05.20.1002-20.2001-098	339000	9157000	
99	TK 33.05.20.1002-20.2001-099	339000	9157000	
100	TK 33.05.20.1002-20.2001-100	339000	9157000	

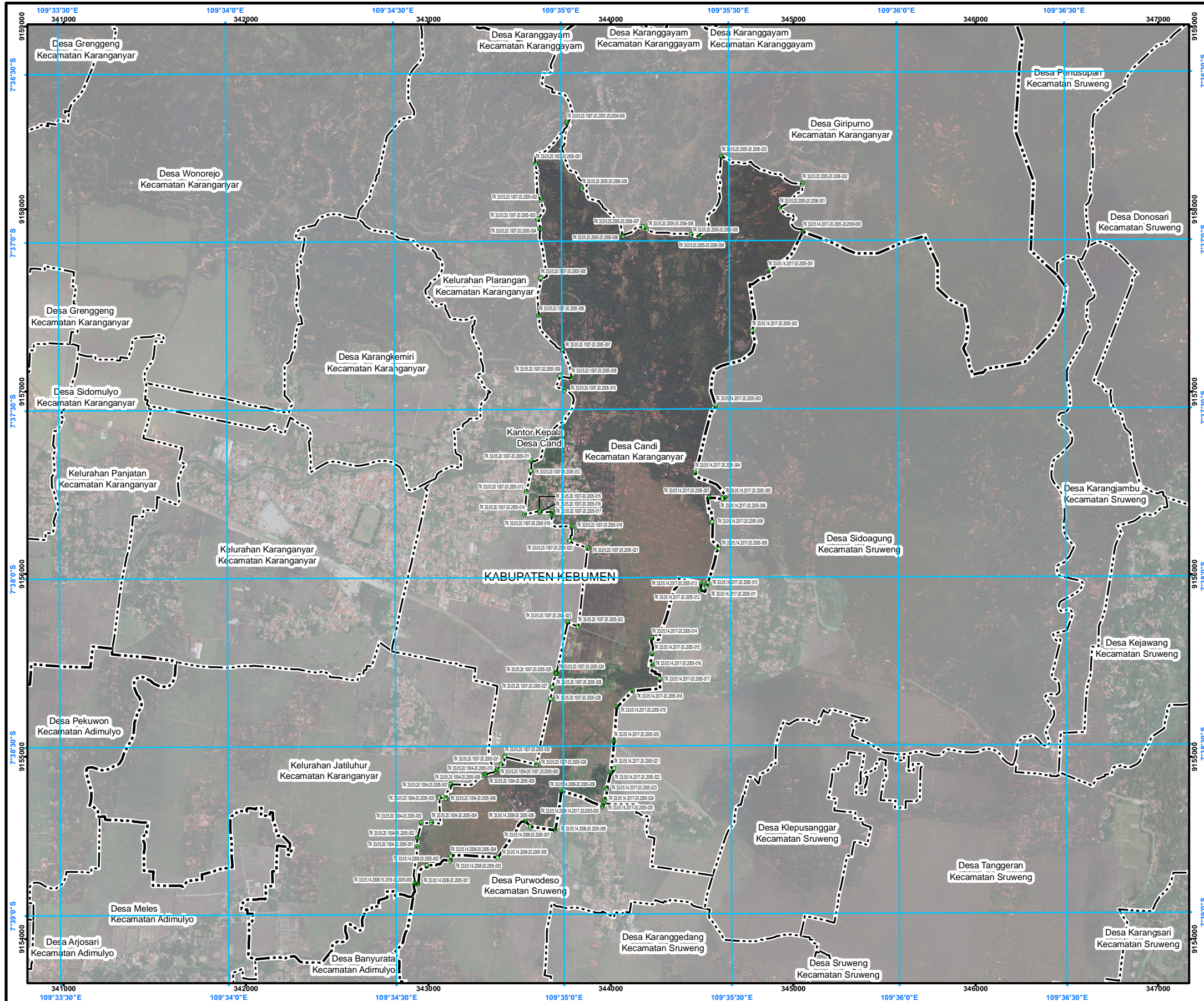
Sumber Peta : - Citra Tegak Satelit Resolusi Sangat Tinggi Tahun Akuisisi 2013-2015 dengan resolusi spasial 0.5 meter – Badan Informasi Geospasial  
- Data batas wilayah administrasi desa/kelurahan hasil kegiatan Penetapan dan Penegasan Batas Desa Kabupaten Kebumen Tahun 2023  
- Data batas desa/kelurahan hasil deliniasi secara kartometrik tanpa kesepakatan tahun 2019 - Pusat Pemetaan Batas Wilayah  
- Data batas wilayah administrasi kabupaten/kota  
- Citra Satelit Resolusi Tinggi (Google Online Service Map) Tahun Unduh 2022

Riwayat Peta : Peta ini dibuat berdasarkan hasil penggambaran batas yang dilakukan dengan kesepakatan antar Kepala Desa / Lurah dan diketahui oleh Tim Penetapan dan Penegasan Batas Desa tingkat Kabupaten Kebumen

BUPATI KEBUMEN,  
ttd.  
ARIF SUGIYANTO

LAMPIRAN II  
 PERATURAN BUPATI KEBUMEN  
 NOMOR 10 TAHUN 2025  
 TENTANG  
 PENETAPAN DAN PENEGASAN BATAS DESA DI KECAMATAN KARANGANYAR

PETA BATAS DESA CANDI KECAMATAN KARANGANYAR

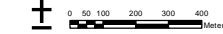


**PETA BATAS DESA**

Kode Wilayah : 33.05.20.2005

**DESA CANDI**  
 KECAMATAN KARANGANYAR  
 KABUPATEN KEBUMEN  
 PROVINSI JAWA TENGAH

SKALA 1:23.000



PETUNJUK LETAK PETA

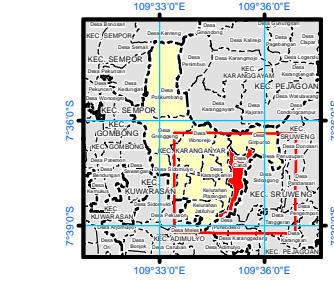
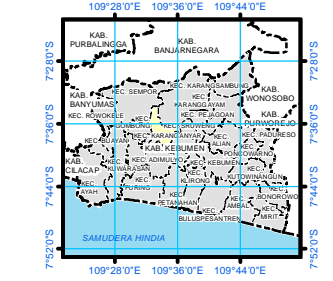


DIAGRAM LOKASI



Sistem Proyeksi : Transverse Mercator  
 Sistem Grid : Grid Geografi dan Grid Universal Transverse Mercator  
 Datum Horizontal : SRGI 2013



DIBUAT DAN DITERBITKAN OLEH:  
 PEMERINTAH KABUPATEN KEBUMEN  
 Jl. HM Sarbini No.22, Kebumen, Bumirejo, Kec. Kebumen,  
 Kabupaten Kebumen, Jawa Tengah  
 Email: [dispermapdes@kebumenkab.go.id](mailto:dispermapdes@kebumenkab.go.id) Telp. (0287) 381662  
 © Copyright 2024, All Rights Reserved.

**KETERANGAN**

- Titik Kartometrik
- Fasilitas Umum dan Bangunan Lainnya
- Batas Kabupaten/Kota
- Batas Kecamatan
- Batas Desa/Kelurahan

**Daftar Titik Kartometrik**

NO	TITIK KARTOMETRIK	KOORDINAT GEOGRAFIS			KOORDINAT UTM		
		URUTAN	Bujur	Datar	X (m)	Y (m)	Z (m)
1	TK 33.05.14.2017.20.2005-001	F 37 18 14.37 L	109° 35' 28.14"	7° 36' 51.18"	344774.86	915731.20	0
2	TK 33.05.14.2017.20.2005-002	F 37 18 14.37 L	109° 35' 28.14"	7° 36' 51.18"	344774.86	915731.20	0
3	TK 33.05.14.2017.20.2005-003	F 37 18 14.37 L	109° 35' 28.14"	7° 36' 51.18"	344774.86	915731.20	0
4	TK 33.05.14.2017.20.2005-004	F 37 18 14.37 L	109° 35' 28.14"	7° 36' 51.18"	344774.86	915731.20	0
5	TK 33.05.14.2017.20.2005-005	F 37 18 14.37 L	109° 35' 28.14"	7° 36' 51.18"	344774.86	915731.20	0
6	TK 33.05.14.2017.20.2005-006	F 37 18 14.37 L	109° 35' 28.14"	7° 36' 51.18"	344774.86	915731.20	0
7	TK 33.05.14.2017.20.2005-007	F 37 18 14.37 L	109° 35' 28.14"	7° 36' 51.18"	344774.86	915731.20	0
8	TK 33.05.14.2017.20.2005-008	F 37 18 14.37 L	109° 35' 28.14"	7° 36' 51.18"	344774.86	915731.20	0
9	TK 33.05.14.2017.20.2005-009	F 37 18 14.37 L	109° 35' 28.14"	7° 36' 51.18"	344774.86	915731.20	0
10	TK 33.05.14.2017.20.2005-010	F 37 18 14.37 L	109° 35' 28.14"	7° 36' 51.18"	344774.86	915731.20	0
11	TK 33.05.14.2017.20.2005-011	F 37 18 14.37 L	109° 35' 28.14"	7° 36' 51.18"	344774.86	915731.20	0
12	TK 33.05.14.2017.20.2005-012	F 37 18 14.37 L	109° 35' 28.14"	7° 36' 51.18"	344774.86	915731.20	0
13	TK 33.05.14.2017.20.2005-013	F 37 18 14.37 L	109° 35' 28.14"	7° 36' 51.18"	344774.86	915731.20	0
14	TK 33.05.14.2017.20.2005-014	F 37 18 14.37 L	109° 35' 28.14"	7° 36' 51.18"	344774.86	915731.20	0
15	TK 33.05.14.2017.20.2005-015	F 37 18 14.37 L	109° 35' 28.14"	7° 36' 51.18"	344774.86	915731.20	0
16	TK 33.05.14.2017.20.2005-016	F 37 18 14.37 L	109° 35' 28.14"	7° 36' 51.18"	344774.86	915731.20	0
17	TK 33.05.14.2017.20.2005-017	F 37 18 14.37 L	109° 35' 28.14"	7° 36' 51.18"	344774.86	915731.20	0
18	TK 33.05.14.2017.20.2005-018	F 37 18 14.37 L	109° 35' 28.14"	7° 36' 51.18"	344774.86	915731.20	0
19	TK 33.05.14.2017.20.2005-019	F 37 18 14.37 L	109° 35' 28.14"	7° 36' 51.18"	344774.86	915731.20	0
20	TK 33.05.14.2017.20.2005-020	F 37 18 14.37 L	109° 35' 28.14"	7° 36' 51.18"	344774.86	915731.20	0
21	TK 33.05.14.2017.20.2005-021	F 37 18 14.37 L	109° 35' 28.14"	7° 36' 51.18"	344774.86	915731.20	0
22	TK 33.05.14.2017.20.2005-022	F 37 18 14.37 L	109° 35' 28.14"	7° 36' 51.18"	344774.86	915731.20	0
23	TK 33.05.14.2017.20.2005-023	F 37 18 14.37 L	109° 35' 28.14"	7° 36' 51.18"	344774.86	915731.20	0
24	TK 33.05.14.2017.20.2005-024	F 37 18 14.37 L	109° 35' 28.14"	7° 36' 51.18"	344774.86	915731.20	0
25	TK 33.05.14.2017.20.2005-025	F 37 18 14.37 L	109° 35' 28.14"	7° 36' 51.18"	344774.86	915731.20	0
26	TK 33.05.14.2017.20.2005-026	F 37 18 14.37 L	109° 35' 28.14"	7° 36' 51.18"	344774.86	915731.20	0
27	TK 33.05.14.2017.20.2005-027	F 37 18 14.37 L	109° 35' 28.14"	7° 36' 51.18"	344774.86	915731.20	0
28	TK 33.05.14.2017.20.2005-028	F 37 18 14.37 L	109° 35' 28.14"	7° 36' 51.18"	344774.86	915731.20	0
29	TK 33.05.14.2017.20.2005-029	F 37 18 14.37 L	109° 35' 28.14"	7° 36' 51.18"	344774.86	915731.20	0
30	TK 33.05.14.2017.20.2005-030	F 37 18 14.37 L	109° 35' 28.14"	7° 36' 51.18"	344774.86	915731.20	0
31	TK 33.05.14.2017.20.2005-031	F 37 18 14.37 L	109° 35' 28.14"	7° 36' 51.18"	344774.86	915731.20	0
32	TK 33.05.14.2017.20.2005-032	F 37 18 14.37 L	109° 35' 28.14"	7° 36' 51.18"	344774.86	915731.20	0
33	TK 33.05.14.2017.20.2005-033	F 37 18 14.37 L	109° 35' 28.14"	7° 36' 51.18"	344774.86	915731.20	0
34	TK 33.05.14.2017.20.2005-034	F 37 18 14.37 L	109° 35' 28.14"	7° 36' 51.18"	344774.86	915731.20	0
35	TK 33.05.14.2017.20.2005-035	F 37 18 14.37 L	109° 35' 28.14"	7° 36' 51.18"	344774.86	915731.20	0
36	TK 33.05.14.2017.20.2005-036	F 37 18 14.37 L	109° 35' 28.14"	7° 36' 51.18"	344774.86	915731.20	0
37	TK 33.05.14.2017.20.2005-037	F 37 18 14.37 L	109° 35' 28.14"	7° 36' 51.18"	344774.86	915731.20	0
38	TK 33.05.14.2017.20.2005-038	F 37 18 14.37 L	109° 35' 28.14"	7° 36' 51.18"	344774.86	915731.20	0
39	TK 33.05.14.2017.20.2005-039	F 37 18 14.37 L	109° 35' 28.14"	7° 36' 51.18"	344774.86	915731.20	0
40	TK 33.05.14.2017.20.2005-040	F 37 18 14.37 L	109° 35' 28.14"	7° 36' 51.18"	344774.86	915731.20	0
41	TK 33.05.14.2017.20.2005-041	F 37 18 14.37 L	109° 35' 28.14"	7° 36' 51.18"	344774.86	915731.20	0
42	TK 33.05.14.2017.20.2005-042	F 37 18 14.37 L	109° 35' 28.14"	7° 36' 51.18"	344774.86	915731.20	0
43	TK 33.05.14.2017.20.2005-043	F 37 18 14.37 L	109° 35' 28.14"	7° 36' 51.18"	344774.86	915731.20	0
44	TK 33.05.14.2017.20.2005-044	F 37 18 14.37 L	109° 35' 28.14"	7° 36' 51.18"	344774.86	915731.20	0
45	TK 33.05.14.2017.20.2005-045	F 37 18 14.37 L	109° 35' 28.14"	7° 36' 51.18"	344774.86	915731.20	0

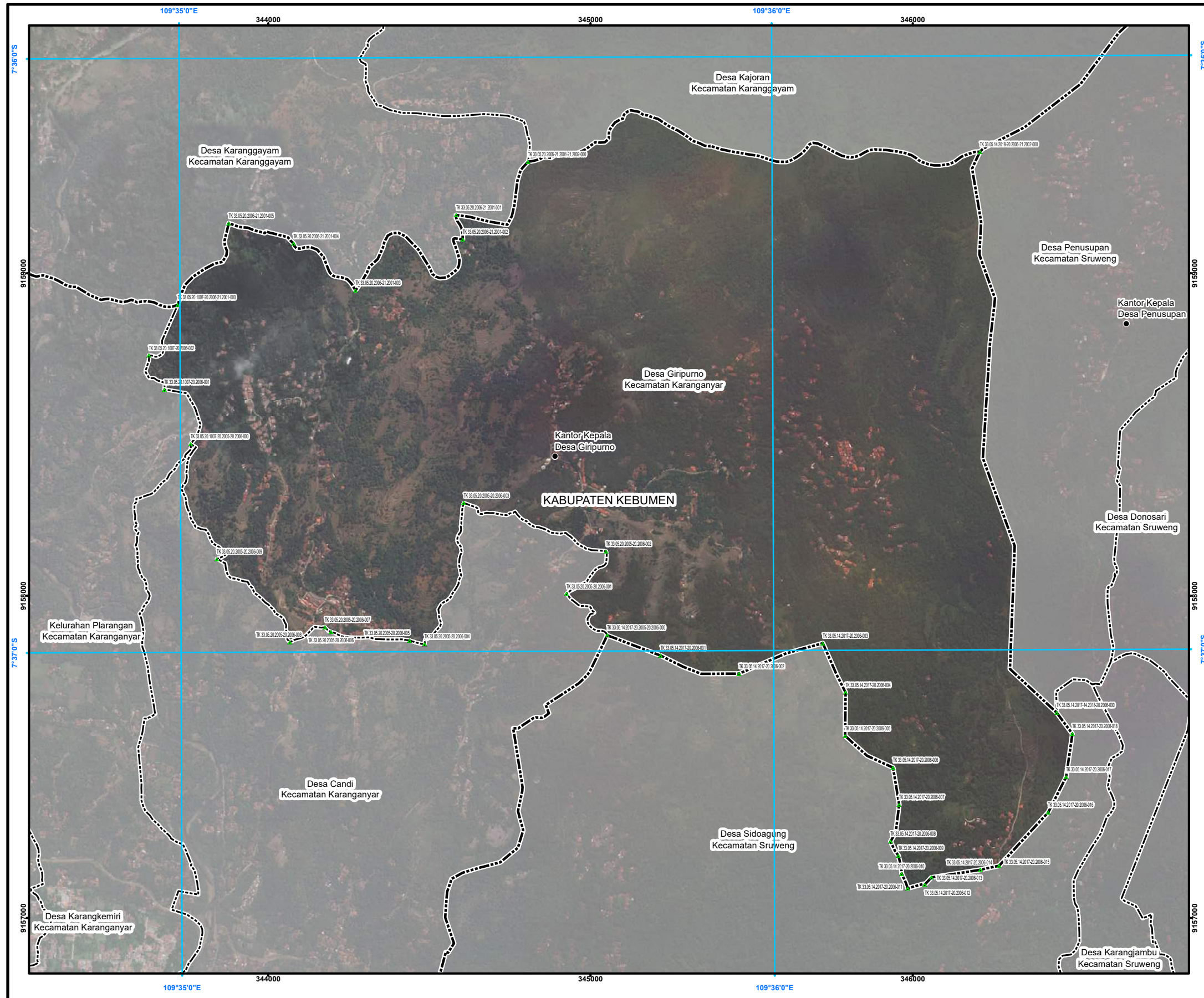
Sumber Peta : Citra Tegak Satelit Resolusi Sangat Tinggi Tahun Akuisisi 2013-2015 dengan resolusi spasial 0.5 meter – Badan Informasi Geospasial  
 - Citra Satelit Resolusi Tinggi (Google Online Service Map) Tahun Unduh 2022  
 - Data batas wilayah administrasi desa/kelurahan hasil kegiatan Penetapan dan Penegasan Batas Desa Kabupaten Kebumen Tahun 2023-2024  
 - Data batas desa/kelurahan hasil delineasi secara kartometrik tanpa kesepakatan tahun 2019 - Pusat Pemetaan Batas Wilayah  
 - Data batas wilayah administrasi kabupaten/kota

Riwayat Peta : Peta ini dibuat berdasarkan hasil penggambaran batas yang dilakukan dengan kesepakatan antar Kepala Desa / Lurah dan diketahui oleh Tim Penetapan dan Penegasan Batas Desa tingkat Kabupaten Kebumen

BUPATI KEBUMEN,  
 ttd.  
 ARIF SUGIYANTO

LAMPIRAN III  
 PERATURAN BUPATI KEBUMEN  
 NOMOR 10 TAHUN 2025  
 TENTANG  
 PENETAPAN DAN PENEGASAN BATAS DESA DI KECAMATAN KARANGANYAR

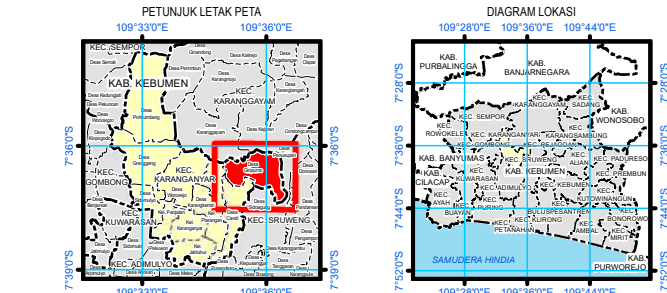
PETA BATAS DESA GIRIPURNO KECAMATAN KARANGANYAR



**PETA BATAS DESA**

Kode Wilayah : 33.05.20.2006  
**DESA GIRIPURNO**  
 KECAMATAN KARANGANYAR  
 KABUPATEN KEBUMEN  
 PROVINSI JAWA TENGAH

SKALA 1:13.000



Sistem Proyeksi : Transverse Mercator  
 Sistem Grid : Grid Geografi dan Grid Universal Transverse Mercator  
 Datum Horizontal : SRGI 2013

DIBUAT DAN DITERBITKAN OLEH:  
 PEMERINTAH KABUPATEN KEBUMEN  
 Jl. HM Sarbini No.22, Kebumen, Bumirejo, Kec. Kebumen,  
 Kabupaten Kebumen, Jawa Tengah  
 Email: [dispermades@kebumenkab.go.id](mailto:dispermades@kebumenkab.go.id) Telp. (0287) 381662  
 © Copyright 2023, All Rights Reserved.

**KETERANGAN**  
 Titik Kartometrik  
 Fasilitas Umum dan Bangunan Lainnya  
 Batas Kabupaten/Kota  
 Batas Kecamatan  
 Batas Desa/Kelurahan

Daftar Titik Kartometrik

NO	TITIK KARTOMETRIK	KOORDINAT GEOGRAFIS		KOORDINAT UTM	
		LINTANG	Bujur	X (M)	Y (M)
1	TK 33.05.14.2017-20.2005-20.2006-000	7° 36' 58,413" LS	109° 35' 43,249" BT	345051,98	9157876,83
2	TK 33.05.14.2017-14.2018-20.2006-000	7° 37' 6,378" LS	109° 36' 28,728" BT	346446,61	9157636,67
3	TK 33.05.14.2017-20.2006-018	7° 37' 8,528" LS	109° 36' 30,314" BT	346495,42	9157570,79
4	TK 33.05.14.2017-20.2006-017	7° 37' 12,882" LS	109° 36' 29,659" BT	346475,78	9157436,98
5	TK 33.05.14.2017-20.2006-016	7° 37' 16,445" LS	109° 36' 27,830" BT	346420,08	9157327,36
6	TK 33.05.14.2017-20.2006-015	7° 37' 21,822" LS	109° 36' 22,842" BT	346267,75	9157161,69
7	TK 33.05.14.2017-20.2006-014	7° 37' 22,224" LS	109° 36' 20,940" BT	346209,49	9157149,16
8	TK 33.05.14.2017-20.2006-013	7° 37' 22,980" LS	109° 36' 15,984" BT	346057,68	9157125,44
9	TK 33.05.14.2017-20.2006-012	7° 37' 23,694" LS	109° 36' 15,330" BT	346037,71	9157103,45
10	TK 33.05.14.2017-20.2006-011	7° 37' 24,090" LS	109° 36' 13,590" BT	345984,61	9157091,11
11	TK 33.05.14.2017-20.2006-010	7° 37' 22,990" LS	109° 36' 12,984" BT	345965,70	9157136,94
12	TK 33.05.14.2017-20.2006-009	7° 37' 20,744" LS	109° 36' 12,648" BT	345955,22	9157193,79
13	TK 33.05.14.2017-20.2006-008	7° 37' 19,326" LS	109° 36' 11,863" BT	345931,01	9157237,29
14	TK 33.05.14.2017-20.2006-007	7° 37' 15,600" LS	109° 36' 12,745" BT	345957,70	9157351,81
15	TK 33.05.14.2017-20.2006-006	7° 37' 11,874" LS	109° 36' 12,137" BT	345938,69	9157466,20
16	TK 33.05.14.2017-20.2006-005	7° 37' 8,662" LS	109° 36' 7,306" BT	345790,30	9157564,40
17	TK 33.05.14.2017-20.2006-004	7° 37' 4,267" LS	109° 36' 7,357" BT	345791,44	9157699,39
18	TK 33.05.14.2017-20.2006-003	7° 36' 59,282" LS	109° 36' 5,070" BT	345720,85	9157852,30
19	TK 33.05.14.2017-20.2006-002	7° 37' 2,328" LS	109° 35' 56,592" BT	345461,31	9157757,89
20	TK 33.05.14.2017-20.2006-001	7° 37' 0,480" LS	109° 35' 48,648" BT	345217,66	9157813,86
21	TK 33.05.20.2006-21.2001-001	7° 36' 15,915" LS	109° 35' 28,097" BT	344583,35	9159180,72
22	TK 33.05.20.2006-21.2001-002	7° 36' 18,379" LS	109° 35' 28,748" BT	344603,56	9159105,12
23	TK 33.05.20.2006-21.2001-003	7° 36' 23,505" LS	109° 35' 17,880" BT	344270,98	9158946,57
24	TK 33.05.20.2006-21.2001-004	7° 36' 18,739" LS	109° 35' 11,611" BT	344078,39	9159092,32
25	TK 33.05.20.2006-21.2001-005	7° 36' 16,663" LS	109° 35' 5,065" BT	343877,55	9159155,45
26	TK 33.05.20.2005-20.2006-001	7° 36' 54,204" LS	109° 35' 39,143" BT	344925,74	9158005,70
27	TK 33.05.20.2005-20.2006-002	7° 36' 49,928" LS	109° 35' 43,153" BT	345048,21	9158137,43
28	TK 33.05.20.2005-20.2006-003	7° 36' 44,997" LS	109° 35' 28,774" BT	344607,01	9158287,48
29	TK 33.05.20.2005-20.2006-004	7° 36' 59,240" LS	109° 35' 24,748" BT	344455,06	9157849,56
30	TK 33.05.20.2005-20.2006-005	7° 36' 58,865" LS	109° 35' 23,230" BT	344438,49	9157860,93
31	TK 33.05.20.2005-20.2006-006	7° 36' 57,987" LS	109° 35' 15,293" BT	344195,15	9157887,11
32	TK 33.05.20.2005-20.2006-007	7° 36' 57,504" LS	109° 35' 14,670" BT	344176,02	9157901,89
33	TK 33.05.20.2005-20.2006-008	7° 36' 58,998" LS	109° 35' 11,115" BT	344067,21	9157855,65
34	TK 33.05.20.2005-20.2006-009	7° 36' 59,568" LS	109° 35' 3,748" BT	343840,58	9158113,85
35	TK 33.05.20.1007-20.2006-001	7° 36' 33,460" LS	109° 34' 58,494" BT	343677,84	9158638,82
36	TK 33.05.20.1007-20.2006-002	7° 36' 29,994" LS	109° 34' 56,940" BT	343629,84	9158745,16
37	TK 33.05.20.1007-20.2005-20.2006-000	7° 36' 38,962" LS	109° 35' 1,141" BT	343759,53	9158470,08
38	TK 33.05.14.2018-20.2006-21.2002-000	7° 36' 9,678" LS	109° 36' 21,138" BT	346208,38	9159377,57
39	TK 33.05.20.2006-21.2001-21.2002-000	7° 36' 10,551" LS	109° 35' 35,390" BT	344806,34	9159346,21
40	TK 33.05.20.1007-20.2006-21.2001-000	7° 36' 24,905" LS	109° 34' 59,871" BT	343719,19	9158901,75

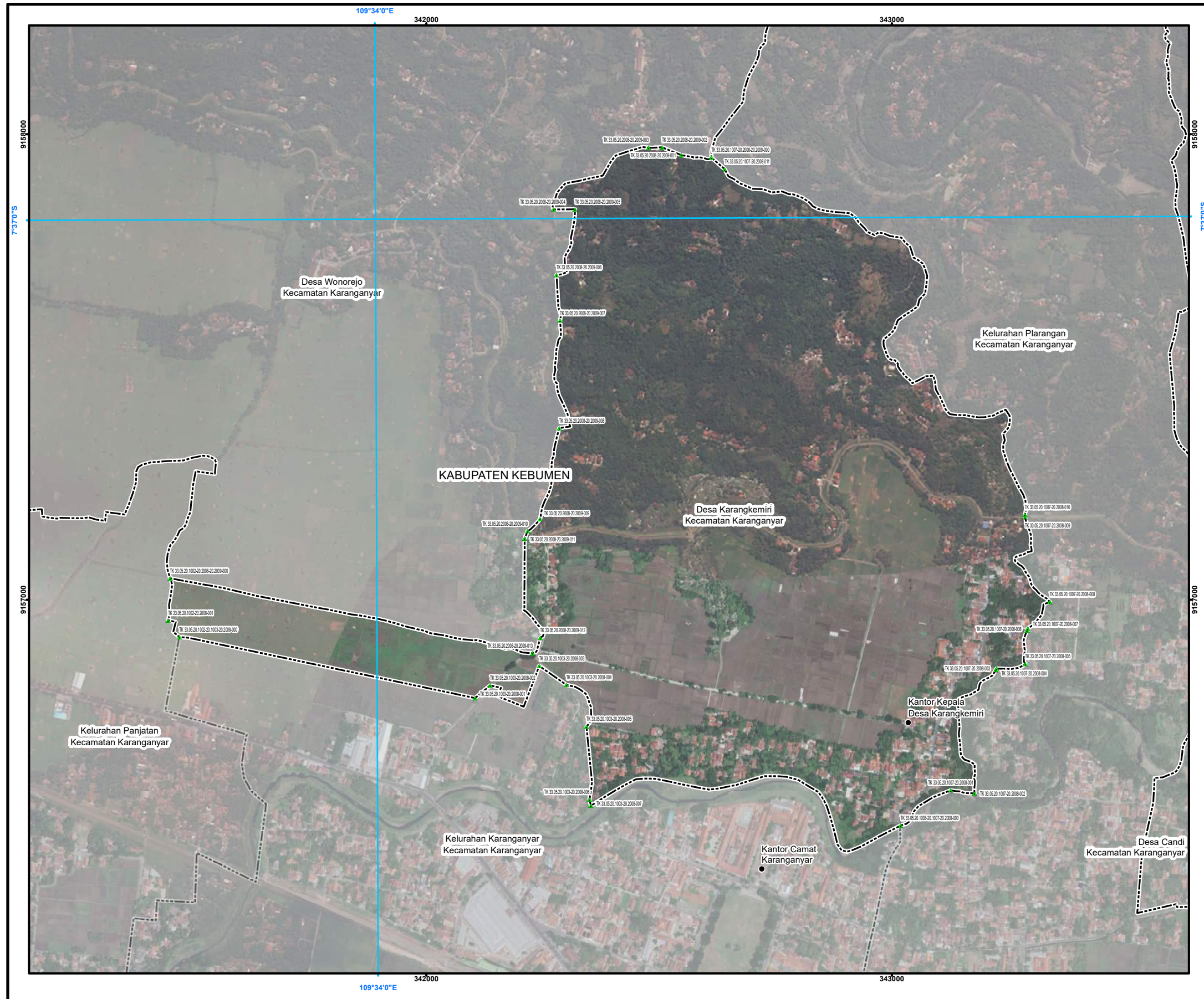
Sumber Peta : - Citra Tegak Satelit Resolusi Sangat Tinggi Tahun Akuisisi 2013-2015 dengan resolusi spasial 0.5 meter – Badan Informasi Geospasial  
 - Data batas wilayah administrasi desa/kelurahan hasil kegiatan Penetapan dan Penegasan Batas Desa Kabupaten Kebumen Tahun 2023  
 - Data batas desa/kelurahan hasil deliniasi secara kartometrik tanpa kesepakatan tahun 2019 - Pusat Pemetaan Batas Wilayah  
 - Data batas wilayah administrasi kabupaten/kota  
 - Citra Satelit Resolusi Tinggi (Google Online Service Map) Tahun Unduh 2022

Riwayat Peta : Peta ini dibuat berdasarkan hasil penggambaran batas yang dilakukan dengan kesepakatan antar Kepala Desa / Lurah dan diketahui oleh Tim Penetapan dan Penegasan Batas Desa tingkat Kabupaten Kebumen

BUPATI KEBUMEN,  
 ttd.  
 ARIF SUGIYANTO

LAMPIRAN IV  
 PERATURAN BUPATI KEBUMEN  
 NOMOR 10 TAHUN 2025  
 TENTANG  
 PENETAPAN DAN PENEGASAN BATAS DESA DI KECAMATAN KARANGANYAR

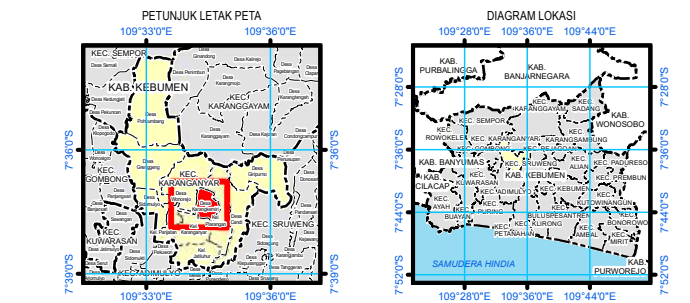
PETA BATAS DESA KARANGKEMIRI KECAMATAN KARANGANYAR



**PETA BATAS DESA**

Kode Wilayah : 33.05.20.2008

**DESA KARANGKEMIRI**  
 KECAMATAN KARANGANYAR  
 KABUPATEN KEBUMEN  
 PROVINSI JAWA TENGAH



Sistem Proyeksi : Transverse Mercator  
 Sistem Grid : Grid Geografi dan Grid Universal Transverse Mercator  
 Datum Horizontal : SRGI 2013



**DIBUAT DAN DITERBITKAN OLEH:**  
 PEMERINTAH KABUPATEN KEBUMEN  
 Jl. HM Sarbini No.22, Kebumen, Bumirejo, Kec. Kebumen,  
 Kabupaten Kebumen, Jawa Tengah  
 Email: [dispermades@kebumenkab.go.id](mailto:dispermades@kebumenkab.go.id) Telp. (0287) 381662  
 © Copyright 2023, All Rights Reserved.

© Hak cipta dilindungi oleh Undang-Undang Republik Indonesia

**KETERANGAN**

- ▲ Titik Kartometrik
- Fasilitas Umum dan Bangunan Lainnya
- Batas Kabupaten/Kota
- Batas Kecamatan
- Batas Desa/Kelurahan

**Daftar Titik Kartometrik**

NO	TITIK KARTOMETRIK	KOORDINAT GEOGRAFIS		KOORDINAT UTM	
		LINTANG	Bujur	X (M)	Y (M)
1	TK 33.05.20.2008-20.2009-013	7° 37' 30,392" LS	109° 34' 11,006" BT	342228,19	9156885,23
2	TK 33.05.20.2008-20.2009-012	7° 37' 29,331" LS	109° 34' 11,548" BT	342244,67	9156917,88
3	TK 33.05.20.2008-20.2009-011	7° 37' 22,371" LS	109° 34' 10,478" BT	342211,19	9157131,56
4	TK 33.05.20.2008-20.2009-010	7° 37' 21,861" LS	109° 34' 10,694" BT	342217,76	9157147,24
5	TK 33.05.20.2008-20.2009-009	7° 37' 21,035" LS	109° 34' 11,566" BT	342244,41	9157172,70
6	TK 33.05.20.2008-20.2009-008	7° 37' 14,662" LS	109° 34' 12,925" BT	342285,39	9157368,60
7	TK 33.05.20.2008-20.2009-007	7° 37' 7,138" LS	109° 34' 13,010" BT	342287,24	9157599,73
8	TK 33.05.20.2008-20.2009-006	7° 37' 3,955" LS	109° 34' 12,772" BT	342279,64	9157697,48
9	TK 33.05.20.2008-20.2009-005	7° 36' 59,362" LS	109° 34' 14,092" BT	342319,60	9157838,71
10	TK 33.05.20.2008-20.2009-004	7° 36' 59,371" LS	109° 34' 12,591" BT	342273,60	9157838,28
11	TK 33.05.20.2008-20.2009-003	7° 36' 55,067" LS	109° 34' 19,256" BT	342477,43	9157971,16
12	TK 33.05.20.2008-20.2009-002	7° 36' 55,048" LS	109° 34' 20,197" BT	342506,29	9157971,83
13	TK 33.05.20.2008-20.2009-001	7° 36' 55,596" LS	109° 34' 21,547" BT	342547,71	9157955,15
14	TK 33.05.20.1007-20.2008-20.2009-000	7° 36' 55,778" LS	109° 34' 23,659" BT	342612,45	9157949,78
15	TK 33.05.20.1007-20.2008-011	7° 36' 56,595" LS	109° 34' 24,585" BT	342640,93	9157924,77
16	TK 33.05.20.1007-20.2008-010	7° 37' 20,821" LS	109° 34' 45,547" BT	343285,80	9157182,73
17	TK 33.05.20.1007-20.2008-009	7° 37' 21,005" LS	109° 34' 45,557" BT	343286,13	9157177,07
18	TK 33.05.20.1007-20.2008-008	7° 37' 26,932" LS	109° 34' 47,272" BT	343339,31	9156995,18
19	TK 33.05.20.1007-20.2008-007	7° 37' 28,783" LS	109° 34' 45,722" BT	343297,97	9156938,17
20	TK 33.05.20.1007-20.2008-006	7° 37' 28,074" LS	109° 34' 45,666" BT	343292,27	9156933,97
21	TK 33.05.20.1007-20.2008-005	7° 37' 31,266" LS	109° 34' 45,541" BT	343286,67	9156861,87
22	TK 33.05.20.1007-20.2008-004	7° 37' 31,581" LS	109° 34' 43,523" BT	343224,87	9156852,01
23	TK 33.05.20.1007-20.2008-003	7° 37' 31,680" LS	109° 34' 43,459" BT	343222,92	9156848,97
24	TK 33.05.20.1007-20.2008-002	7° 37' 40,300" LS	109° 34' 41,948" BT	343177,48	9156584,01
25	TK 33.05.20.1007-20.2008-001	7° 37' 40,076" LS	109° 34' 40,285" BT	343126,50	9156590,72
26	TK 33.05.20.1003-20.2008-007	7° 37' 41,072" LS	109° 34' 15,061" BT	342353,53	9156557,57
27	TK 33.05.20.1003-20.2008-006	7° 37' 40,641" LS	109° 34' 14,961" BT	342350,44	9156570,82
28	TK 33.05.20.1003-20.2008-005	7° 37' 35,850" LS	109° 34' 14,766" BT	342343,96	9156277,18
29	TK 33.05.20.1003-20.2008-004	7° 37' 32,624" LS	109° 34' 13,375" BT	342301,02	9156816,91
30	TK 33.05.20.1003-20.2008-003	7° 37' 31,289" LS	109° 34' 11,470" BT	342242,50	9156857,73
31	TK 33.05.20.1003-20.2008-002	7° 37' 32,640" LS	109° 34' 8,029" BT	342137,18	9156815,89
32	TK 33.05.20.1003-20.2008-001	7° 37' 33,521" LS	109° 34' 6,965" BT	342104,64	9156788,71
33	TK 33.05.20.1003-20.1007-20.2008-000	7° 37' 42,533" LS	109° 34' 36,768" BT	343018,95	9156514,89
34	TK 33.05.20.1002-20.2009-000	7° 37' 25,074" LS	109° 33' 45,617" BT	341449,53	9157046,02
35	TK 33.05.20.1002-20.2008-001	7° 37' 28,025" LS	109° 33' 45,474" BT	341445,44	9156955,34
36	TK 33.05.20.1002-20.1003-20.2008-000	7° 37' 29,185" LS	109° 33' 46,256" BT	341469,54	9156919,79

Sumber Peta : Citra Tegak Satelit Resolusi Sangat Tinggi Tahun Akuisisi 2013-2015 dengan resolusi spasial 0,5 meter – Badan Informasi Geospasial  
 - Data batas wilayah administrasi desa/kelurahan hasil kegiatan Penetapan dan Penegasan Batas Desa Kabupaten Kebumen Tahun 2023  
 - Data batas desa/kelurahan hasil deliniasi secara kartometrik tanpa kesepakatan tahun 2019 - Pusat Pemetaan Batas Wilayah  
 - Data batas wilayah administrasi kabupaten/kota  
 - Citra Satelit Resolusi Tinggi (Google Online Service Map) Tahun Unduh 2022

Riwayat Peta : Peta ini dibuat berdasarkan hasil penggambaran batas yang dilakukan dengan kesepakatan antar Kepala Desa / Lurah dan diketahui oleh Tim Penetapan dan Penegasan Batas Desa tingkat Kabupaten Kebumen

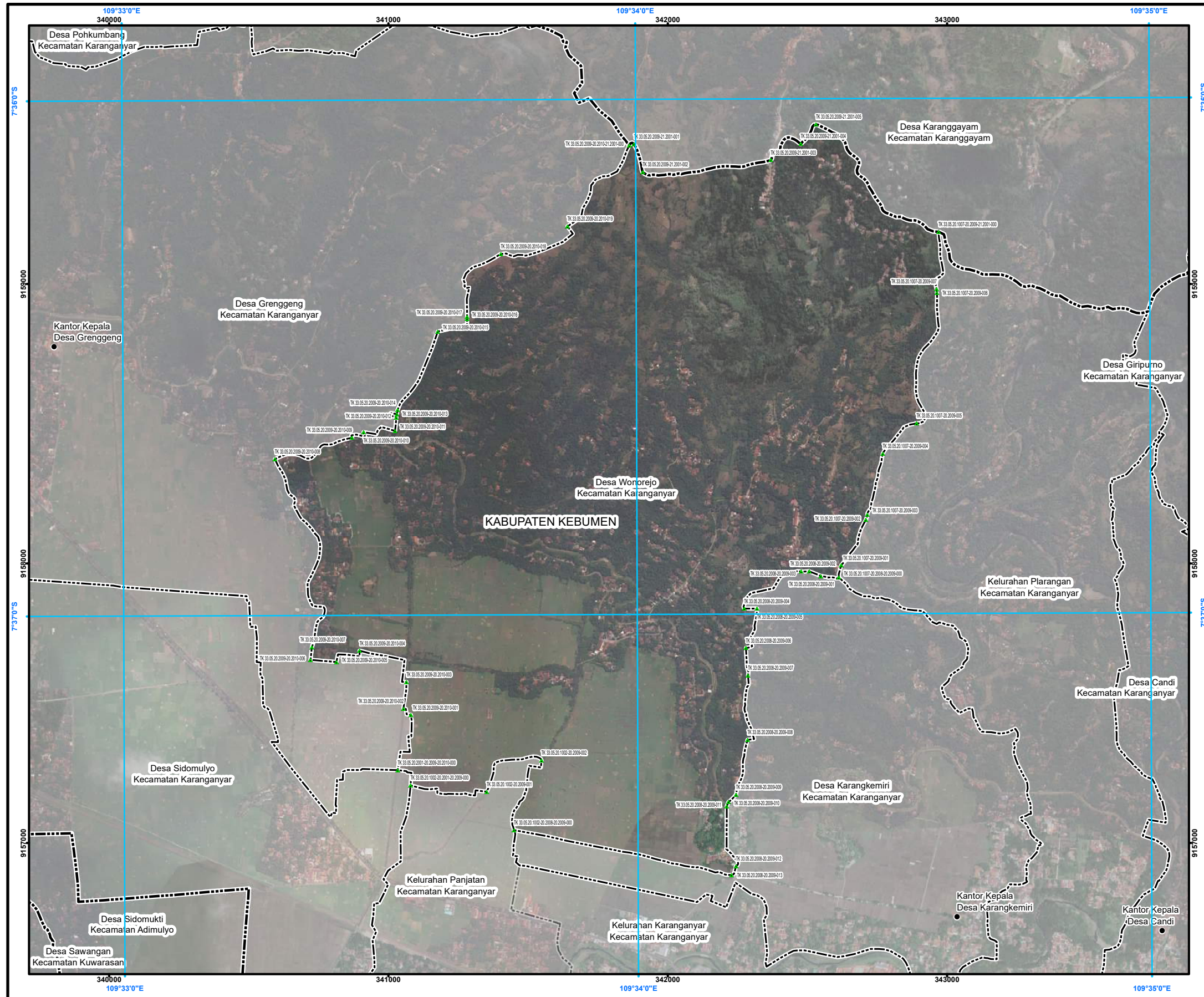
BUPATI KEBUMEN,

tttd.

ARIF SUGIYANTO

LAMPIRAN V  
 PERATURAN BUPATI KEBUMEN  
 NOMOR 10 TAHUN 2025  
 TENTANG  
 PENETAPAN DAN PENEKASAN BATAS DESA DI KECAMATAN KARANGANYAR

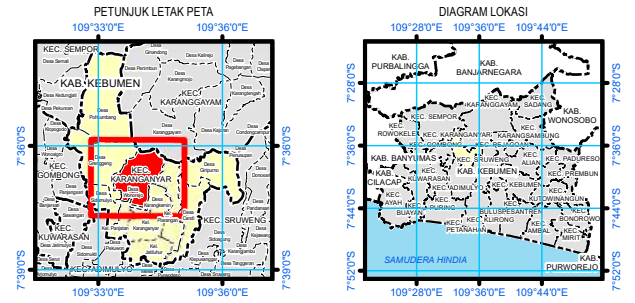
PETA BATAS DESA WONOREJO KECAMATAN KARANGANYAR



**PETA BATAS DESA**

Kode Wilayah : 33.05.20.2009  
**DESA WONOREJO**  
 KECAMATAN KARANGANYAR  
 KABUPATEN KEBUMEN  
 PROVINSI JAWA TENGAH

U  
 SKALA 1:15.000  
 0 50 100 200 300 400  
 Meter



Sistem Proyeksi : Transverse Mercator  
 Sistem Grid : Grid Geografi dan Grid Universal Transverse Mercator  
 Datum Horizontal : SRGI 2013

DIBUAT DAN DITERBITKAN OLEH:  
 PEMERINTAH KABUPATEN KEBUMEN  
 Jl. HM Sarbini No.22, Kebumen, Bumirejo, Kec. Kebumen,  
 Kabupaten Kebumen, Jawa Tengah  
 Email: [dispermades@kebumenkab.go.id](mailto:dispermades@kebumenkab.go.id) Telp. (0287) 381662  
 © Copyright 2023, All Rights Reserved.

**KETERANGAN**  
 Titik Kartometrik  
 Fasilitas Umum dan Bangunan Lainnya  
 Batas Kabupaten/Kota  
 Batas Kecamatan  
 Batas Desa/Kelurahan

Daftar Titik Kartometrik

NO	TITIK KARTOMETRIK	KOORDINAT GEOGRAFIS		KOORDINAT UTM	
		LINTANG	Bujur	X (M)	Y (M)
1	TK 33.05.20.2009-21.2001-005	7° 36' 3,007" LS	109° 34' 21,161" E	342330,50	9159570,52
2	TK 33.05.20.2009-21.2001-004	7° 36' 5,266" LS	109° 34' 19,267" E	342475,80	9159550,82
3	TK 33.05.20.2009-21.2001-003	7° 36' 7,129" LS	109° 34' 15,866" E	342368,67	9159443,30
4	TK 33.05.20.2009-21.2001-002	7° 36' 8,489" LS	109° 34' 0,918" E	341910,00	9159403,09
5	TK 33.05.20.2009-21.2001-001	7° 36' 5,221" LS	109° 33' 59,203" E	341878,00	9159393,30
6	TK 33.05.20.2009-21.2001-000	7° 36' 5,363" LS	109° 33' 59,354" E	341862,42	9159495,50
7	TK 33.05.20.2009-20.2010-019	7° 36' 14,714" LS	109° 33' 52,103" E	341641,10	9159296,12
8	TK 33.05.20.2009-20.2010-018	7° 36' 17,062" LS	109° 33' 44,296" E	341602,00	9159177,30
9	TK 33.05.20.2009-20.2010-017	7° 36' 25,263" LS	109° 33' 40,337" E	341281,60	9158882,72
10	TK 33.05.20.2009-20.2010-016	7° 36' 25,509" LS	109° 33' 40,139" E	341281,60	9158874,44
11	TK 33.05.20.2009-20.2010-015	7° 36' 26,970" LS	109° 33' 36,906" E	341176,62	9158829,50
12	TK 33.05.20.2009-20.2010-014	7° 36' 36,093" LS	109° 33' 32,172" E	341032,47	9158549,21
13	TK 33.05.20.2009-20.2010-013	7° 36' 36,099" LS	109° 33' 32,083" E	341029,20	9158533,60
14	TK 33.05.20.2009-20.2010-012	7° 36' 36,958" LS	109° 33' 32,041" E	341028,50	9158522,41
15	TK 33.05.20.2009-20.2010-011	7° 36' 38,527" LS	109° 33' 31,872" E	341023,21	9158474,40
16	TK 33.05.20.2009-20.2010-010	7° 36' 38,777" LS	109° 33' 31,818" E	341020,00	9158469,42
17	TK 33.05.20.2009-20.2010-009	7° 36' 39,311" LS	109° 33' 31,837" E	340869,27	9158449,82
18	TK 33.05.20.2009-20.2010-008	7° 36' 41,781" LS	109° 33' 31,830" E	340593,46	9158373,01
19	TK 33.05.20.2009-20.2010-007	7° 37' 3,097" LS	109° 33' 22,069" E	340225,20	9157730,20
20	TK 33.05.20.2009-20.2010-006	7° 37' 5,146" LS	109° 33' 21,907" E	340220,83	9157655,00
21	TK 33.05.20.2009-20.2010-005	7° 37' 5,426" LS	109° 33' 24,034" E	340813,60	9157647,42
22	TK 33.05.20.2009-20.2010-004	7° 37' 4,127" LS	109° 33' 27,649" E	340906,40	9157647,81
23	TK 33.05.20.2009-20.2010-003	7° 37' 7,784" LS	109° 33' 33,119" E	341064,72	9157575,83
24	TK 33.05.20.2009-20.2010-002	7° 37' 10,672" LS	109° 33' 32,731" E	341033,70	9157480,92
25	TK 33.05.20.2009-20.2010-001	7° 37' 11,019" LS	109° 33' 33,605" E	341080,00	9157434,10
26	TK 33.05.20.2009-20.2009-013	7° 37' 30,392" LS	109° 34' 11,206" E	342228,10	9156885,23
27	TK 33.05.20.2009-20.2009-012	7° 37' 29,331" LS	109° 34' 11,548" E	342444,60	9156917,48
28	TK 33.05.20.2009-20.2009-011	7° 37' 22,371" LS	109° 34' 10,878" E	342211,30	9157131,50
29	TK 33.05.20.2009-20.2009-010	7° 37' 21,861" LS	109° 34' 10,694" E	342217,70	9157147,24
30	TK 33.05.20.2009-20.2009-009	7° 37' 21,035" LS	109° 34' 11,566" E	342244,40	9157172,20
31	TK 33.05.20.2009-20.2009-008	7° 37' 14,662" LS	109° 34' 12,505" E	342285,30	9157368,40
32	TK 33.05.20.2009-20.2009-007	7° 37' 7,138" LS	109° 34' 13,019" E	342287,24	9157599,72
33	TK 33.05.20.2009-20.2009-006	7° 37' 3,955" LS	109° 34' 12,772" E	342270,60	9157697,48
34	TK 33.05.20.2009-20.2009-005	7° 36' 59,362" LS	109° 34' 14,692" E	342319,60	9157838,71
35	TK 33.05.20.2009-20.2009-004	7° 36' 59,371" LS	109° 34' 12,591" E	342273,60	9157838,29
36	TK 33.05.20.2009-20.2009-003	7° 36' 55,067" LS	109° 34' 19,236" E	342477,40	9157971,10
37	TK 33.05.20.2009-20.2009-002	7° 36' 55,048" LS	109° 34' 20,197" E	342506,20	9157971,83
38	TK 33.05.20.2009-20.2009-001	7° 36' 55,996" LS	109° 34' 21,547" E	342547,70	9157955,15
39	TK 33.05.20.2009-20.2009-2010-000	7° 37' 18,047" LS	109° 33' 32,050" E	341033,00	9157269,46
40	TK 33.05.20.1007-20.2009-2001-000	7° 36' 15,655" LS	109° 34' 35,437" E	342969,30	9159186,50
41	TK 33.05.20.1007-20.2009-007	7° 36' 22,238" LS	109° 34' 35,185" E	342962,40	9158981,92
42	TK 33.05.20.1007-20.2009-006	7° 36' 22,369" LS	109° 34' 35,221" E	342963,40	9158965,86
43	TK 33.05.20.1007-20.2009-005	7° 36' 37,842" LS	109° 34' 32,797" E	342890,70	9158501,64
44	TK 33.05.20.1007-20.2009-004	7° 36' 41,969" LS	109° 34' 28,837" E	342770,00	9158303,18
45	TK 33.05.20.1007-20.2009-003	7° 36' 48,862" LS	109° 34' 27,004" E	342714,50	9158174,83
46	TK 33.05.20.1007-20.2009-002	7° 36' 49,089" LS	109° 34' 26,811" E	342708,90	9158155,84
47	TK 33.05.20.1007-20.2009-001	7° 36' 54,569" LS	109° 34' 23,034" E	342620,20	9157869,20
48	TK 33.05.20.1007-20.2009-000	7° 36' 55,778" LS	109° 34' 23,609" E	342624,20	9157849,73
49	TK 33.05.20.1002-20.2009-002	7° 37' 16,973" LS	109° 33' 48,859" E	341548,67	9157295,19
50	TK 33.05.20.1002-20.2009-001	7° 37' 20,212" LS	109° 33' 42,839" E	341511,60	9157182,73
51	TK 33.05.20.1002-20.2009-000	7° 37' 25,074" LS	109° 33' 45,617" E	341449,53	9157046,02
52	TK 33.05.20.1002-20.2001-20.2009-000	7° 37' 19,825" LS	109° 33' 33,551" E	341079,21	9157206,02

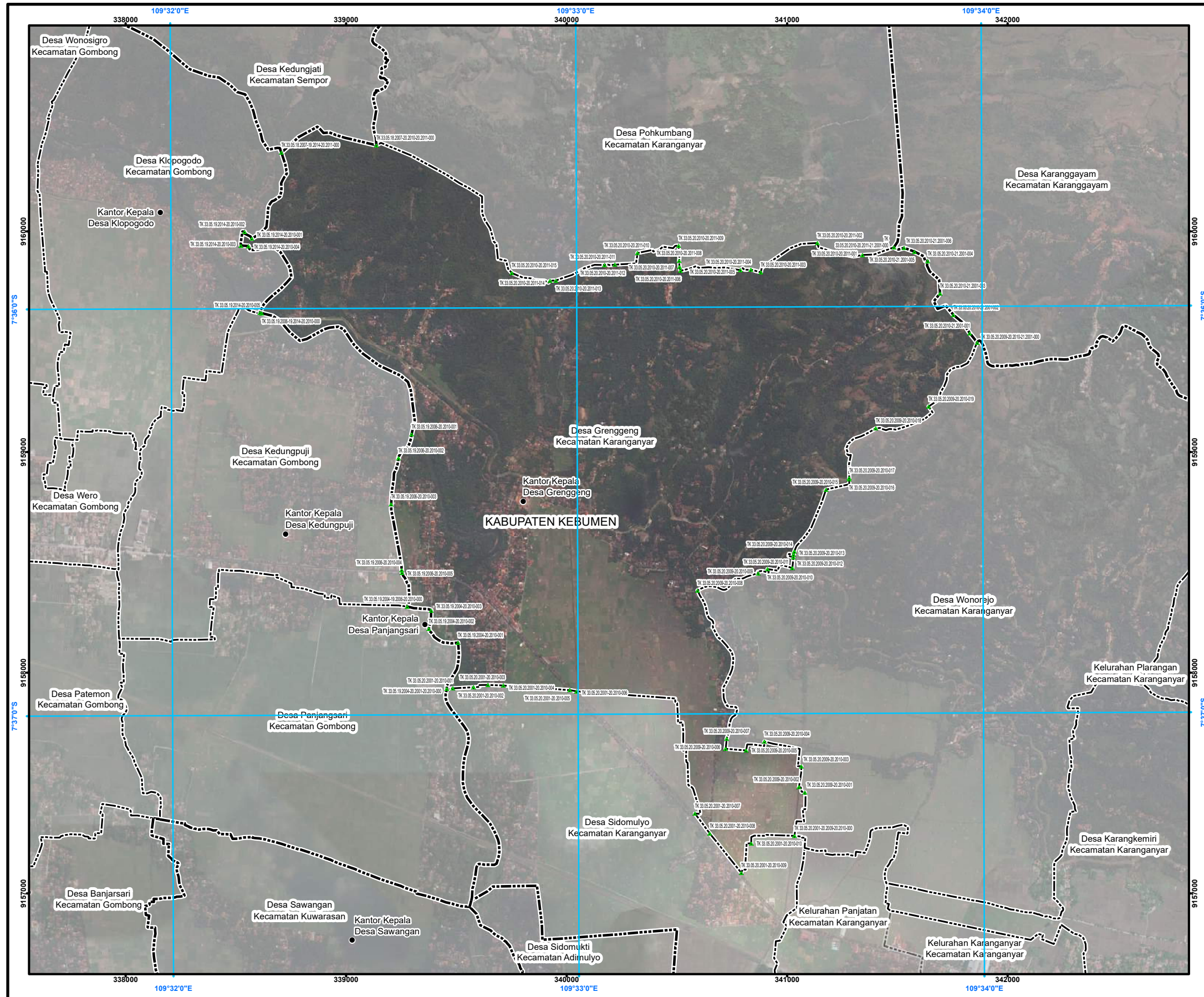
Sumber Peta : Citra Tegak Satelit Resolusi Sangat Tinggi Tahun Akuisisi 2013-2015 dengan resolusi spasial 0,5 meter – Badan Informasi Geospasial  
 - Data batas wilayah administrasi desa/kelurahan hasil kegiatan Penetapan dan Penekasan Batas Desa Kabupaten Kebumen Tahun 2023  
 - Data batas desa/kelurahan hasil delinasi secara kartometrik tanpa kesepakatan tahun 2019 - Pusat Pemetaan Batas Wilayah  
 - Data batas wilayah administrasi kabupaten/kota  
 - Citra Satelit Resolusi Tinggi (Google Online Service Map) Tahun Unduh 2022

Riwayat Peta : Peta ini dibuat berdasarkan hasil penggambaran batas yang dilakukan dengan kesepakatan antar Kepala Desa / Lurah dan diketahui oleh Tim Penetapan dan Penekasan Batas Desa tingkat Kabupaten Kebumen

BUPATI KEBUMEN,  
 ttd.  
 ARIF SUGIYANTO

LAMPIRAN VI  
 PERATURAN BUPATI KEBUMEN  
 NOMOR 10 TAHUN 2025  
 TENTANG  
 PENETAPAN DAN PENEGASAN BATAS DESA DI KECAMATAN KARANGANYAR

PETA BATAS DESA GRENGGENG KECAMATAN KARANGANYAR



**PETA BATAS DESA**

Kode Wilayah : 33.05.20.2010

**DESA GRENGGENG**  
 KECAMATAN KARANGANYAR  
 KABUPATEN KEBUMEN  
 PROVINSI JAWA TENGAH

U SKALA 1:19.000



PETUNJUK LETAK PETA

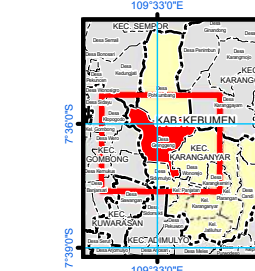
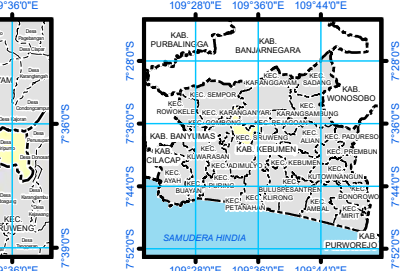


DIAGRAM LOKASI



Sistem Proyeksi : Transverse Mercator  
 Sistem Grid : Grid Geografi dan Grid Universal Transverse Mercator  
 Datum Horizontal : SRGI 2013



DIBUAT DAN DITERBITKAN OLEH:  
 PEMERINTAH KABUPATEN KEBUMEN  
 Jl. HM Sarbini No.22, Kebumen, Bumirejo, Kec. Kebumen,  
 Kabupaten Kebumen, Jawa Tengah  
 Email: [dispermades@kebumenkab.go.id](mailto:dispermades@kebumenkab.go.id) Telp. (0287) 381662  
 © Copyright 2023, All Rights Reserved.

**KETERANGAN**  
 Titik Kartometrik  
 Fasilitas Umum dan Bangunan Lainnya  
 Batas Kabupaten/Kota  
 Batas Kecamatan  
 Batas Desa/Kelurahan

Daftar Titik Kartometrik

No	TITIK KARTOMETRIK	KOORDINAT GEOGRAFIS		KOORDINAT UTM	
		LINTANG	Bujur	X (m)	Y (m)
1	TK 33.05.20.2009-21.2001-005	7° 36' 3.007" LS	109° 34' 21.161" BT	342530.50	9159570.52
2	TK 33.05.20.2009-21.2001-004	7° 36' 5.966" LS	109° 34' 19.907" BT	342475.50	9159550.50
3	TK 33.05.20.2009-21.2001-003	7° 36' 7.129" LS	109° 34' 15.866" BT	342368.67	9159484.30
4	TK 33.05.20.2009-21.2001-002	7° 36' 8.489" LS	109° 34' 0.918" BT	341910.00	9159400.00
5	TK 33.05.20.2009-21.2001-001	7° 36' 5.021" LS	109° 33' 59.893" BT	341878.00	9159350.30
6	TK 33.05.20.2009-20.10-21.2001-000	7° 36' 5.363" LS	109° 33' 59.354" BT	341862.42	9159495.90
7	TK 33.05.20.2009-20.10-20.000	7° 36' 14.714" LS	109° 33' 52.033" BT	341641.10	9159296.12
8	TK 33.05.20.2009-20.10-018	7° 36' 17.962" LS	109° 33' 44.296" BT	341402.00	9159107.30
9	TK 33.05.20.2009-20.10-017	7° 36' 25.263" LS	109° 33' 40.337" BT	341281.60	9158882.72
10	TK 33.05.20.2009-20.10-016	7° 36' 25.509" LS	109° 33' 40.139" BT	341281.60	9158871.44
11	TK 33.05.20.2009-20.10-015	7° 36' 26.970" LS	109° 33' 36.906" BT	341176.62	9158829.93
12	TK 33.05.20.2009-20.10-014	7° 36' 26.093" LS	109° 33' 32.172" BT	341032.47	9158549.21
13	TK 33.05.20.2009-20.10-013	7° 36' 26.069" LS	109° 33' 32.083" BT	341029.74	9158533.40
14	TK 33.05.20.2009-20.10-012	7° 36' 26.958" LS	109° 33' 32.041" BT	341028.52	9158522.42
15	TK 33.05.20.2009-20.10-011	7° 36' 28.527" LS	109° 33' 31.872" BT	341023.21	9158474.40
16	TK 33.05.20.2009-20.10-010	7° 36' 28.877" LS	109° 33' 28.188" BT	340910.00	9158469.42
17	TK 33.05.20.2009-20.10-009	7° 36' 30.311" LS	109° 33' 26.837" BT	340869.27	9158449.82
18	TK 33.05.20.2009-20.10-008	7° 36' 41.781" LS	109° 33' 17.830" BT	340593.46	9158373.01
19	TK 33.05.20.2009-20.10-007	7° 37' 1.097" LS	109° 33' 22.690" BT	340224.40	9157944.10
20	TK 33.05.20.2009-20.10-006	7° 37' 5.146" LS	109° 33' 21.907" BT	340220.83	9157855.00
21	TK 33.05.20.2009-20.10-005	7° 37' 5.426" LS	109° 33' 24.034" BT	340813.63	9157647.42
22	TK 33.05.20.2009-20.10-004	7° 37' 4.127" LS	109° 33' 27.646" BT	340904.00	9157647.81
23	TK 33.05.20.2009-20.10-003	7° 37' 7.784" LS	109° 33' 33.119" BT	341064.72	9157575.83
24	TK 33.05.20.2009-20.10-002	7° 37' 10.672" LS	109° 33' 32.731" BT	341053.70	9157480.90
25	TK 33.05.20.2009-20.10-001	7° 37' 11.016" LS	109° 33' 33.605" BT	341080.00	9157454.10
26	TK 33.05.20.2008-20.2009-013	7° 37' 30.392" LS	109° 34' 11.006" BT	342228.10	9156885.23
27	TK 33.05.20.2008-20.2009-012	7° 37' 29.331" LS	109° 34' 11.548" BT	342244.00	9156917.48
28	TK 33.05.20.2008-20.2009-011	7° 37' 22.371" LS	109° 34' 10.878" BT	342211.00	9157131.50
29	TK 33.05.20.2008-20.2009-010	7° 37' 21.861" LS	109° 34' 10.694" BT	342217.70	9157147.24
30	TK 33.05.20.2008-20.2009-009	7° 37' 21.033" LS	109° 34' 11.566" BT	342244.00	9157172.20
31	TK 33.05.20.2008-20.2009-008	7° 37' 14.662" LS	109° 34' 12.505" BT	342285.30	9157368.40
32	TK 33.05.20.2008-20.2009-007	7° 37' 7.138" LS	109° 34' 13.019" BT	342287.24	9157599.72
33	TK 33.05.20.2008-20.2009-006	7° 37' 4.955" LS	109° 34' 12.772" BT	342279.60	9157667.48
34	TK 33.05.20.2008-20.2009-005	7° 36' 59.362" LS	109° 34' 14.692" BT	342319.60	9157838.71
35	TK 33.05.20.2008-20.2009-004	7° 36' 59.371" LS	109° 34' 12.591" BT	342273.60	9157838.29
36	TK 33.05.20.2008-20.2009-003	7° 36' 55.067" LS	109° 34' 19.256" BT	342477.43	9157971.10
37	TK 33.05.20.2008-20.2009-002	7° 36' 55.048" LS	109° 34' 20.197" BT	342506.24	9157971.83
38	TK 33.05.20.2008-20.2009-001	7° 36' 55.996" LS	109° 34' 21.547" BT	342547.71	9157955.15
39	TK 33.05.20.1007-20.2009-010	7° 37' 18.147" LS	109° 33' 32.959" BT	341033.00	9157269.46
40	TK 33.05.20.1007-20.2009-009	7° 36' 15.655" LS	109° 34' 35.437" BT	342969.35	9159186.50
41	TK 33.05.20.1007-20.2009-008	7° 36' 22.238" LS	109° 34' 35.185" BT	342962.00	9158981.92
42	TK 33.05.20.1007-20.2009-007	7° 36' 22.939" LS	109° 34' 35.211" BT	342963.40	9158964.98
43	TK 33.05.20.1007-20.2009-006	7° 36' 37.842" LS	109° 34' 32.797" BT	342890.70	9158501.64
44	TK 33.05.20.1007-20.2009-005	7° 36' 41.969" LS	109° 34' 28.847" BT	342720.00	9158303.18
45	TK 33.05.20.1007-20.2009-004	7° 36' 48.842" LS	109° 34' 27.004" BT	342514.50	9158178.83
46	TK 33.05.20.1007-20.2009-003	7° 36' 49.089" LS	109° 34' 26.811" BT	342508.90	9158155.84
47	TK 33.05.20.1007-20.2009-002	7° 36' 54.959" LS	109° 34' 23.034" BT	342320.00	9157963.20
48	TK 33.05.20.1007-20.2009-001	7° 36' 55.778" LS	109° 34' 23.699" BT	342324.50	9157949.73
49	TK 33.05.20.1002-20.2009-002	7° 37' 16.973" LS	109° 33' 48.859" BT	341548.67	9157295.19
50	TK 33.05.20.1002-20.2009-001	7° 37' 20.722" LS	109° 33' 42.839" BT	341351.60	9157188.72
51	TK 33.05.20.1002-20.2009-000	7° 37' 25.074" LS	109° 33' 45.617" BT	341449.53	9157046.00
52	TK 33.05.20.1002-20.2001-20.2009-000	7° 37' 19.825" LS	109° 33' 33.551" BT	341079.21	9157206.00

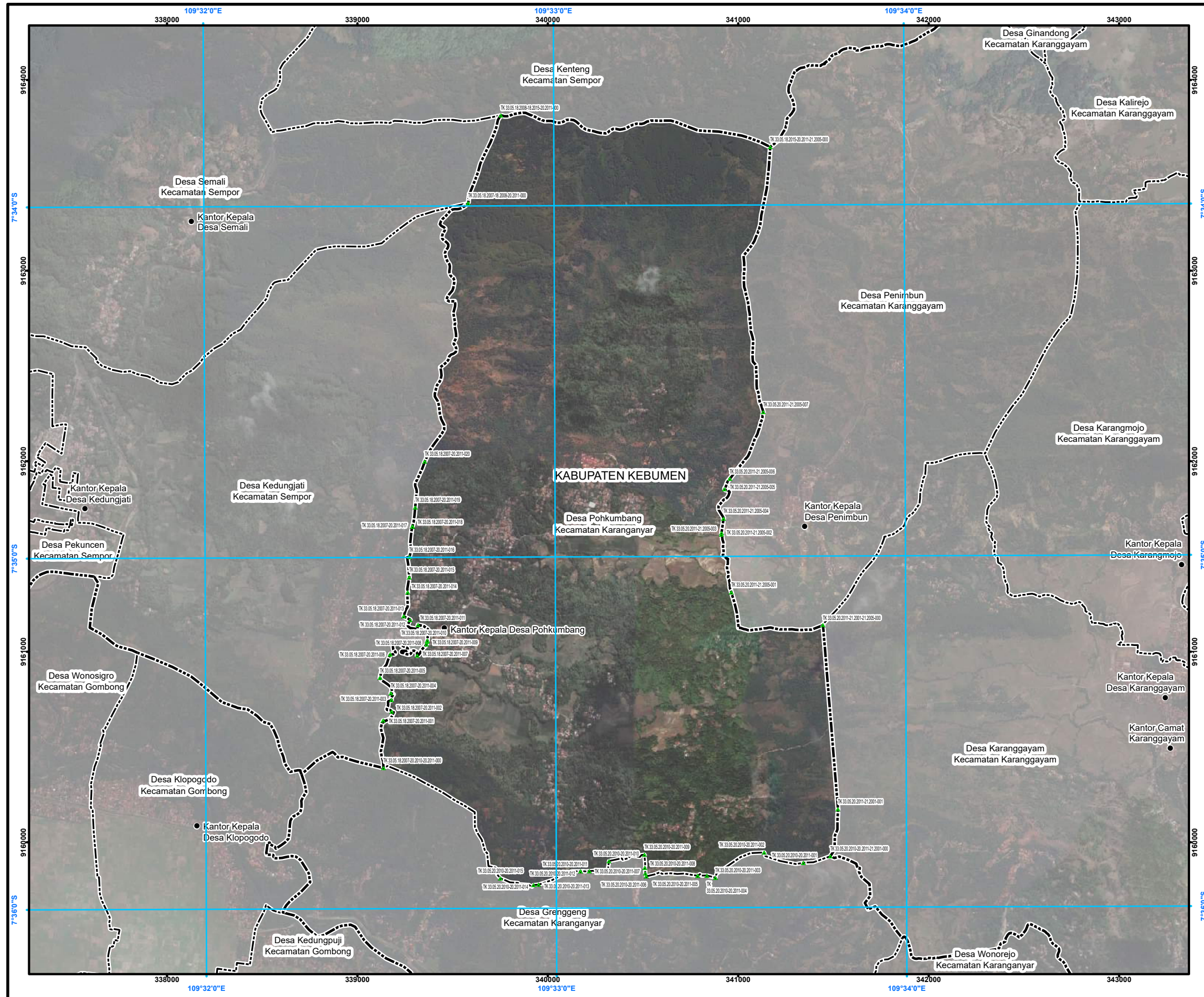
Sumber Peta : Citra Tegak Satelit Resolusi Sangat Tinggi Tahun Akuisisi 2013-2015 dengan resolusi spasial 0.5 meter – Badan Informasi Geospasial  
 - Data batas wilayah administrasi desa/kelurahan hasil kegiatan Penetapan dan Penegasan Batas Desa Kabupaten Kebumen Tahun 2023  
 - Data batas desa/kelurahan hasil deliniasi secara kartometrik tanpa kesepakatan tahun 2019 - Pusat Pemetaan Batas Wilayah  
 - Data batas wilayah administrasi kabupaten/kota  
 - Citra Satelit Resolusi Tinggi (Google Online Service Map) Tahun Unduh 2022

Riwayat Peta : Peta ini dibuat berdasarkan hasil penggambaran batas yang dilakukan dengan kesepakatan antar Kepala Desa / Lurah dan diketahui oleh Tim Penetapan dan Penegasan Batas Desa tingkat Kabupaten Kebumen

BUPATI KEBUMEN,  
 ttd.  
 ARIF SUGIYANTO

LAMPIRAN VII  
 PERATURAN BUPATI KEBUMEN  
 NOMOR 10 TAHUN 2025  
 TENTANG  
 PENETAPAN DAN PENEGASAN BATAS DESA DI KECAMATAN KARANGANYAR

PETA BATAS DESA POHKUMBANG KECAMATAN KARANGANYAR



**PETA BATAS DESA**

Kode Wilayah : 33.05.20.2011  
**DESA POHKUMBANG**  
 KECAMATAN KARANGANYAR  
 KABUPATEN KEBUMEN  
 PROVINSI JAWA TENGAH

SKALA 1:22.000

PETUNJUK LETAK PETA

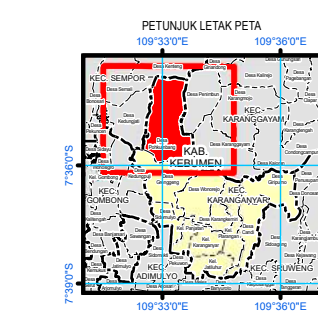
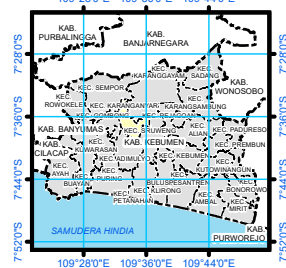


DIAGRAM LOKASI



Sistem Proyeksi : Transverse Mercator  
 Sistem Grid : Grid Geografi dan Grid Universal Transverse Mercator  
 Datum Horizontal : SRGI 2013



**DIBUAT DAN DITERBITKAN OLEH:**  
 PEMERINTAH KABUPATEN KEBUMEN  
 Jl. HM Sarbini No.22, Kebumen, Bumirejo, Kec. Kebumen,  
 Kabupaten Kebumen, Jawa Tengah  
 Email: [dispermades@kebumenkab.go.id](mailto:dispermades@kebumenkab.go.id) Telp. (0287) 381662  
 © Copyright 2023, All Rights Reserved.

**KETERANGAN**

- ▲ Titik Kartometrik
- Fasilitas Umum dan Bangunan Lainnya
- Batas Kabupaten/Kota
- Batas Kecamatan
- Batas Desa/Kelurahan

Daftar Titik Kartometrik

NO	TITIK KARTOMETRIK	KOORDINAT GEOGRAFI		KOORDINAT UTM	
		LINTANG	Bujur	X (m)	Y (m)
1	TK 33.05.18.2007-20.2011-001	7° 35' 27,873" LS	109° 32' 30,512" BT	339135,60	916038,46
2	TK 33.05.18.2007-20.2011-002	7° 35' 26,353" LS	109° 32' 31,967" BT	339180,04	916065,28
3	TK 33.05.18.2007-20.2011-003	7° 35' 24,362" LS	109° 32' 31,934" BT	339178,81	916074,45
4	TK 33.05.18.2007-20.2011-004	7° 35' 23,204" LS	109° 32' 31,854" BT	339176,25	916078,99
5	TK 33.05.18.2007-20.2011-005	7° 35' 20,574" LS	109° 32' 29,083" BT	339118,62	916086,41
6	TK 33.05.18.2007-20.2011-006	7° 35' 16,816" LS	109° 32' 26,365" BT	339313,85	916097,69
7	TK 33.05.18.2007-20.2011-007	7° 35' 14,888" LS	109° 32' 27,976" BT	339363,04	916103,08
8	TK 33.05.18.2007-20.2011-008	7° 35' 14,377" LS	109° 32' 28,075" BT	339366,02	916105,81
9	TK 33.05.18.2007-20.2011-009	7° 35' 14,194" LS	109° 32' 28,117" BT	339367,27	916105,41
10	TK 33.05.18.2007-20.2011-010	7° 35' 11,523" LS	109° 32' 26,535" BT	339318,51	916114,32
11	TK 33.05.18.2007-20.2011-011	7° 35' 10,658" LS	109° 32' 25,184" BT	339277,01	916116,74
12	TK 33.05.18.2007-20.2011-012	7° 35' 10,067" LS	109° 32' 24,072" BT	339242,48	916118,05
13	TK 33.05.18.2007-20.2011-013	7° 35' 9,986" LS	109° 32' 24,786" BT	339264,34	916131,20
14	TK 33.05.18.2007-20.2011-014	7° 35' 9,433" LS	109° 32' 25,046" BT	339272,06	916138,67
15	TK 33.05.18.2007-20.2011-015	7° 35' 8,948" LS	109° 32' 25,093" BT	339273,13	916149,96
16	TK 33.05.18.2007-20.2011-016	7° 34' 54,789" LS	109° 32' 25,621" BT	339288,77	916155,26
17	TK 33.05.18.2007-20.2011-017	7° 34' 54,697" LS	109° 32' 25,642" BT	339289,41	916158,08
18	TK 33.05.18.2007-20.2011-018	7° 34' 51,377" LS	109° 32' 26,118" BT	339303,67	916173,24
19	TK 33.05.18.2007-20.2011-019	7° 34' 43,632" LS	109° 32' 27,793" BT	339354,20	916198,17
20	TK 33.05.18.2007-20.2011-020	7° 35' 16,522" LS	109° 32' 31,744" BT	339172,18	916098,26
21	TK 33.05.20.2010-20.2011-001	7° 35' 43,257" LS	109° 33' 48,271" BT	341523,54	916017,86
22	TK 33.05.20.2010-20.2011-002	7° 35' 52,388" LS	109° 33' 42,417" BT	341342,00	915992,76
23	TK 33.05.20.2010-20.2011-003	7° 35' 54,892" LS	109° 33' 27,343" BT	340880,24	915981,4,32
24	TK 33.05.20.2010-20.2011-004	7° 35' 54,496" LS	109° 33' 25,887" BT	340835,56	915982,34
25	TK 33.05.20.2010-20.2011-005	7° 35' 50,589" LS	109° 33' 25,723" BT	341136,03	9159941,33
26	TK 33.05.20.2010-20.2011-006	7° 35' 54,560" LS	109° 33' 24,313" BT	340787,33	9159824,21
27	TK 33.05.20.2010-20.2011-007	7° 35' 54,635" LS	109° 33' 15,479" BT	340516,59	9159821,00
28	TK 33.05.20.2010-20.2011-008	7° 35' 54,078" LS	109° 33' 15,329" BT	340511,93	9159838,09
29	TK 33.05.20.2010-20.2011-009	7° 35' 53,162" LS	109° 33' 15,270" BT	340510,03	9159866,23
30	TK 33.05.20.2010-20.2011-010	7° 35' 50,909" LS	109° 33' 15,190" BT	340507,34	9159935,44
31	TK 33.05.20.2010-20.2011-011	7° 35' 51,079" LS	109° 33' 15,119" BT	340521,37	9159961,92
32	TK 33.05.20.2010-20.2011-012	7° 35' 53,687" LS	109° 33' 5,767" BT	340218,66	9159849,14
33	TK 33.05.20.2010-20.2011-013	7° 35' 53,729" LS	109° 33' 4,207" BT	340171,40	9159847,67
34	TK 33.05.20.2010-20.2011-014	7° 35' 55,984" LS	109° 32' 47,041" BT	339951,59	9159777,67
35	TK 33.05.20.2010-20.2011-015	7° 35' 56,048" LS	109° 32' 56,163" BT	339924,69	9159775,61
36	TK 33.05.20.2010-20.2011-016	7° 35' 54,470" LS	109° 32' 50,498" BT	339750,96	9159811,21
37	TK 33.05.20.2011-21.2005-001	7° 35' 4,107" LS	109° 33' 20,311" BT	340963,70	916131,24
38	TK 33.05.20.2011-21.2005-002	7° 34' 56,291" LS	109° 33' 28,543" BT	340911,05	916104,52
39	TK 33.05.20.2011-21.2005-003	7° 34' 55,967" LS	109° 33' 28,573" BT	340911,90	916102,48
40	TK 33.05.20.2011-21.2005-004	7° 34' 53,572" LS	109° 33' 28,935" BT	340922,70	916109,10
41	TK 33.05.20.2011-21.2005-005	7° 34' 48,504" LS	109° 33' 29,199" BT	340921,60	916185,77
42	TK 33.05.20.2011-21.2005-006	7° 34' 46,766" LS	109° 33' 30,018" BT	340955,25	9161907,25
43	TK 33.05.20.2011-21.2005-007	7° 34' 35,389" LS	109° 33' 35,806" BT	341131,52	916227,31
44	TK 33.05.18.2007-20.2011-01000	7° 35' 44,545" LS	109° 32' 51,002" BT	339753,02	916381,57
45	TK 33.05.18.2007-20.2011-01000	7° 35' 35,959" LS	109° 32' 30,530" BT	339137,00	916390,06
46	TK 33.05.18.2007-20.2011-01000	7° 33' 59,527" LS	109° 32' 45,370" BT	339581,93	916335,78
47	TK 33.05.18.2007-20.2011-01000	7° 33' 50,088" LS	109° 33' 37,141" BT	341167,84	916348,70
48	TK 33.05.20.2010-20.2011-21.2001-000	7° 35' 51,282" LS	109° 33' 47,403" BT	341483,66	9159927,22
49	TK 33.05.20.2011-21.2001-000	7° 35' 11,840" LS	109° 33' 45,907" BT	341444,83	9161138,65

Sumber Peta : Citra Tegak Satelit Resolusi Sangat Tinggi Tahun Akuisisi 2013-2015 dengan resolusi spasial 0.5 meter – Badan Informasi Geospasial  
 - Data batas wilayah administrasi desa/kelurahan hasil kegiatan Penetapan dan Penegasan Batas Desa Kabupaten Kebumen Tahun 2023  
 - Data batas desa/kelurahan hasil deliniasi secara kartometrik tanpa kesepakatan tahun 2019 - Pusat Pemetaan Batas Wilayah  
 - Data batas wilayah administrasi kabupaten/kota  
 - Citra Satelit Resolusi Tinggi (Google Online Service Map) Tahun Unduh 2022

Riwayat Peta : Peta ini dibuat berdasarkan hasil penggambaran batas yang dilakukan dengan kesepakatan antar Kepala Desa / Lurah dan diketahui oleh Tim Penetapan dan Penegasan Batas Desa tingkat Kabupaten Kebumen

BUPATI KEBUMEN,  
 ttd.  
 ARIF SUGIYANTO