



# BUPATI BENGKALIS

PROVINSI RIAU

PERATURAN BUPATI BENGKALIS  
NOMOR 15 TAHUN 2025

TENTANG

PENETAPAN DAN PENEGASAN BATAS DESA DI KECAMATAN RUPAT

DENGAN RAHMAT TUHAN YANG MAHA ESA

BUPATI BENGKALIS,

- Menimbang:
- bahwa dalam rangka tertib administrasi dan memberikan kepastian hukum terhadap batas desa, Pemerintah Daerah melalui Tim Penetapan dan Penegasan Batas Desa telah melakukan penetapan batas desa di Kecamatan Rumat;
  - bahwa berdasarkan ketentuan Pasal 9 ayat (3) Peraturan Menteri Dalam Negeri Nomor 45 Tahun 2016 tentang Pedoman Penetapan dan Penegasan Batas Desa, batas desa hasil penetapan, penegasan dan pengesahan ditetapkan oleh Bupati dengan Peraturan Bupati;
  - bahwa berdasarkan pertimbangan sebagaimana dimaksud dalam huruf a dan huruf b, perlu menetapkan Peraturan Bupati tentang Penetapan dan Penegasan Batas Desa di Kecamatan Rumat;
- Mengingat :
- Pasal 18 ayat (6) Undang-Undang Dasar Negara Republik Indonesia Tahun 1945;
  - Undang-Undang Nomor 6 Tahun 2014 tentang Desa (Lembaran Negara Republik Indonesia Tahun 2014 Nomor 7, Tambahan Lembaran Negara Republik Indonesia Nomor 5495), Sebagaimana telah diubah beberapa kali terakhir dengan Undang-Undang Nomor 3 Tahun 2024 tentang Perubahan Kedua Atas Undang-Undang Nomor 6 Tahun 2014 tentang Desa (Lembaran Negara Republik Indonesia Tahun 2024 Nomor 77, Tambahan Lembaran Negara Republik Indonesia Nomor 6914);
  - Undang-Undang Nomor 41 Tahun 2024 tentang Kabupaten Bengkalis di Provinsi Riau (Lembaran Negara Republik Indonesia Tahun 2024 Nomor 147, Tambahan Lembaran Negara Republik Indonesia Nomor 6962);
  - Undang-Undang Nomor 23 Tahun 2014 tentang Pemerintahan Daerah (Lembaran Negara Republik Indonesia Tahun 2014 Nomor 244, Tambahan Lembaran Negara Republik Indonesia Nomor 5587), sebagaimana telah diubah beberapa kali terakhir dengan Undang-Undang Nomor 6 Tahun 2023 tentang Penetapan Peraturan Pemerintah Pengganti Undang-Undang Nomor 2 Tahun 2022 tentang Cipta Kerja menjadi Undang-Undang (Lembaran Negara Republik Indonesia Tahun 2023 Nomor 41, Tambahan Lembaran Negara Republik Indonesia Nomor 6856);

5. Peraturan Pemerintah Nomor 43 Tahun 2014 tentang Peraturan Pelaksanaan Undang-Undang Nomor 6 Tahun 2014 tentang Desa (Lembaran Negara Republik Indonesia Tahun 2014 Nomor 123, Tambahan Lembaran Negara Republik Indonesia Nomor 5539), sebagaimana telah diubah beberapa kali terakhir dengan Peraturan Pemerintah Nomor 11 Tahun 2019 tentang Perubahan Kedua Atas Peraturan Pemerintah Nomor 43 Tahun 2014 tentang Peraturan Pelaksanaan Undang-Undang Nomor 6 Tahun 2014 tentang Desa (Lembaran Negara Republik Indonesia Tahun 2019 Nomor 41, Tambahan Lembaran Negara Republik Indonesia Nomor 6321);
6. Peraturan Menteri Dalam Negeri Nomor 45 Tahun 2016 tentang Pedoman Penetapan dan Penegasan Batas Desa (Berita Negara Republik Indonesia Tahun 2016 Nomor 1038);
7. Peraturan Menteri Dalam Negeri Nomor 137 Tahun 2017 tentang Kode dan Data Wilayah Administrasi Pemerintahan (Berita Negara Republik Indonesia Tahun 2017 Nomor 1955) sebagaimana telah diubah dengan Peraturan Menteri Dalam Negeri Nomor 72 Tahun 2019 tentang Perubahan Atas Peraturan Menteri Dalam Negeri Nomor 137 Tahun 2017 tentang Kode dan Data Wilayah Administrasi Pemerintahan (Berita Negara Republik Indonesia Tahun 2019 Nomor 1327);

#### MEMUTUSKAN:

Menetapkan : PERATURAN BUPATI TENTANG PENETAPAN DAN PENEKASAN BATAS DESA DI KECAMATAN RUPAT.

### BAB I KETENTUAN UMUM

#### Pasal 1

Dalam Peraturan Bupati ini yang dimaksud dengan:

1. Daerah adalah Kabupaten Bengkalis.
2. Pemerintah Daerah adalah Pemerintah Kabupaten Bengkalis.
3. Bupati adalah Bupati Bengkalis.
4. Kecamatan adalah bagian dari wilayah kerja di Daerah yang merupakan salah satu Perangkat Daerah dan dipimpin oleh Camat.
5. Desa atau yang disebut dengan nama lain adalah kesatuan masyarakat hukum yang memiliki batas wilayah yang berwenang untuk mengatur dan mengurus urusan pemerintahan, kepentingan masyarakat setempat berdasarkan prakarsa masyarakat, hak asal usul dan/atau hak tradisional yang diakui dan dihormati dalam sistem Pemerintahan Negara Kesatuan Republik Indonesia dan berada di wilayah Daerah.
6. Pemerintah Desa adalah Kepala Desa atau yang disebut dengan nama lain dibantu perangkat desa sebagai unsur penyelenggara pemerintahan desa.

7. Batas adalah tanda pemisah antara Desa yang bersebelahan baik berupa batas alam maupun batas buatan.
8. Batas alam adalah unsur-unsur alami seperti gunung, sungai pantai, danau dan sebagainya, yang dinyatakan atau ditetapkan sebagai pantai, danau dan sebagainya, yang dinyatakan atau ditetapkan sebagai batas Desa.
9. Batas buatan adalah unsur-unsur buatan manusia seperti pilar batas, jalan, rel kereta api, saluran irigasi dan sebagainya yang dinyatakan atau ditetapkan sebagai batas Desa.
10. Batas Desa adalah pembatas wilayah administrasi pemerintahan antar Desa yang merupakan rangkaian titik-titik koordinat yang berada pada permukaan bumi dapat berupa tanda-tanda alam seperti gilir/punggung unung/pegunungan (watershed), median sungai dan/atau unsur buatan di lapangan yang dituangkan dalam bentuk peta.
11. Penegasan batas Desa adalah proses penetapan batas Desa secara kartometrik di atas suatu peta dasar yang disepakati.
12. Peta batas Desa adalah peta yang menyajikan semua unsur batas dan unsur lainnya, seperti pilar batas, garis batas, toponimi perairan dan transportasi.
13. Skala adalah perbandingan ukuran jarak suatu unsur di atas peta dengan jarak unsur di muka bumi dan dinyatakan dengan besaran perbandingan.
14. Metode Kartometrik adalah penelusuran/penarikan garis batas pada peta kerja dan pengukuran/perhitungan posisi titik, garis, jarak, dan luas cakupan wilayah dengan menggunakan peta dasar dan informasi geospasial lainnya sebagai pendukung.
15. Titik Kartometrik selanjutnya disingkat TK adalah titik koordinat penanda batas yang dibuat di atas peta kerja dan dilengkapi dengan kode unik, deskripsi, dan nilai koordinat.
16. Titik Koordinat adalah suatu titik hasil dari perpotongan garis lintang dan garis bujur yang menunjukkan suatu objek baik itu orang, lokasi atau gedung dalam sebuah lokasi di lapangan atau bumi dengan di peta.
17. Koordinat UTM (Universal Transverse Mercator) adalah sistem koordinat proyeksi atau tidak mengacu pada bentuk bumi yang bulat melainkan pada bentuk bumi yang datar.
18. Koordinat Geografis adalah sistem koordinat yang digunakan untuk menunjukkan suatu titik di Bumi berdasarkan garis lintang dan garis bujur.
19. Lintang Utara yang selanjutnya disingkat LU adalah garis khayal yang digunakan untuk menentukan lokasi di belahan bumi bagian Utara terhadap garis khatulistiwa.
20. Bujur Timur yang selanjutnya disingkat BT adalah garis khayal di belahan bumi bagian Timur yang menghubungkan titik Kutub Utara dengan titik Kutub Selatan bumi.

## Pasal 2

Ruang lingkup yang diatur dalam Peraturan Bupati ini meliputi Penetapan dan Penegasan Batas Desa di Kecamatan Rupert yang terdiri dari :

- a. Desa Sungai Cingam;
- b. Desa Teluk Lecah;
- c. Desa Makeruh;
- d. Desa Hutan Panjang;
- e. Desa Pangkalan Nyirih;
- f. Desa Sukarjo Mesim;
- g. Desa Darul Aman;
- h. Desa Parit Kebumen;
- i. Desa Sri Tanjung;
- j. Desa Pancur Jaya;
- k. Desa Pangkalan Pinang; dan
- l. Desa Dungun Baru.

## BAB II

### PENETAPAN DAN PENEKASAN BATAS DESA

## Pasal 3

- (1) Luas wilayah Desa Sungai Cingam sebagaimana dimaksud dalam Pasal 2 huruf a sebesar 42,318 Km<sup>2</sup>, dengan kode wilayah 14.03.10.2005.
- (2) Batas Wilayah Desa Sungai Cingam sebagaimana dimaksud pada ayat (1) meliputi:
  - a. batas sebelah Utara : Desa Makeruh dan Selat Malaka;
  - b. batas sebelah Timur : Selat Malaka;
  - c. batas sebelah Selatan : Desa Parit Kebumen, Desa Teluk Lecah Kecamatan Rupert dan Selat Malaka; dan
  - d. batas sebelah Barat : Desa Pangkalan Nyirih, dan Desa Pancur Jaya Kecamatan Rupert.
- (3) Batas Desa Sungai Cingam dengan Desa Makeruh sebagaimana dimaksud pada ayat (2) huruf a ditetapkan melalui titik koordinat dan TK yang meliputi:
  - a. Dimulai dari TK 14.03.10.2005-10.2007-10.2009- 000 dengan koordinat 1° 59' 42,290" LU dan 101°44' 24,406" BT yang merupakan Titik Simpul Batas Antara Desa Sungai Cingam, Desa Pangkalan Nyirih dan Desa Makeruh Kecamatan Rupert;

- b. selanjutnya ke arah Timur Laut Melewati Perkebunan sampai pada TK 14.03.10.2005-10.2007-001 dengan koordinat  $1^{\circ} 59' 43,992''$  LU dan  $101^{\circ} 44' 42,443''$  BT yang terletak pada As Jalan;
  - c. selanjutnya ke arah Timur Laut Melewati Perkebunan sampai pada TK 14.03.10.2005-10.2007-002 dengan koordinat  $1^{\circ} 59' 47,895''$  LU dan  $101^{\circ} 45' 22,722''$  BT yang terletak pada Perkebunan;
  - d. selanjutnya ke arah Barat Daya Mengikuti Pinggir Jalan sampai pada TK 14.03.10.2005-10.2007-003 dengan koordinat  $1^{\circ} 59' 34,095''$  LU dan  $101^{\circ} 45' 20,723''$  BT yang terletak pada Pinggir Jalan;
  - e. selanjutnya ke arah Timur Laut Menyusuri Saluran Air sampai pada TK 14.03.10.2005-10.2007-004 dengan koordinat  $1^{\circ} 59' 41,039''$  LU dan  $101^{\circ} 45' 59,860''$  BT yang terletak pada Perkebunan;
  - f. selanjutnya ke arah Timur Laut Mengikuti Jalan sampai pada TK 14.03.10.2005-10.2007-005 dengan koordinat  $1^{\circ} 59' 43,422''$  LU dan  $101^{\circ} 46' 1,047''$  BT yang terletak pada Pinggir Jalan;
  - g. selanjutnya ke arah Tenggara Mengikuti Jalan sampai pada TK 14.03.10.2005-10.2007-006 dengan koordinat  $1^{\circ} 59' 40,368''$  LU dan  $101^{\circ} 46' 8,391''$  BT yang terletak pada As Jalan;
  - h. selanjutnya ke arah Tenggara Mengikuti Jalan sampai pada TK 14.03.10.2005-10.2007-007 dengan koordinat  $1^{\circ} 59' 39,647''$  LU dan  $101^{\circ} 46' 11,874''$  BT yang terletak pada As Saluran;
  - i. selanjutnya ke arah Tenggara Mengikuti Jalan sampai pada TK 14.03.10.2005-10.2007-008 dengan koordinat  $1^{\circ} 59' 31,866''$  LU dan  $101^{\circ} 46' 19,644''$  BT yang terletak pada As Saluran;
  - j. selanjutnya ke arah Tenggara Mengikuti Jalan sampai pada TK 14.03.10.2005-10.2007-009 dengan koordinat  $1^{\circ} 59' 29,672''$  LU dan  $101^{\circ} 46' 20,873''$  BT yang terletak pada As Saluran;
  - k. selanjutnya ke arah Timur Laut Mengikuti Jalan sampai pada TK 14.03.10.2005- 10.2007-000 dengan koordinat  $1^{\circ} 59' 31,444''$  LU dan  $101^{\circ} 46' 26,708''$  BT yang terletak pada Pinggir Pantai.
- (4) Batas Desa Sungai Cingam dengan Desa Teluk Lecah sebagaimana dimaksud pada ayat (2) huruf c ditetapkan melalui titik koordinat dan TK yang meliputi:
- a. Dimulai dari TK 14.03.10.2005-10.2006-10.2012-000 dengan koordinat  $1^{\circ} 54' 31,901''$  LU dan  $101^{\circ} 44' 22,708''$  BT yang merupakan Titik Simpul Batas Antara Desa Sungai Cingam, Desa Teluk Lecah dan Desa Parit Kebumen Kecamatan Rupert;

- b. selanjutnya ke arah Barat Laut Mengikuti Jalan sampai pada TK 14.03.10.2005-10.2006-001 dengan koordinat  $1^{\circ} 54' 37,501''$  LU dan  $101^{\circ} 44' 21,976''$  BT yang terletak pada Perkebunan;
  - c. selanjutnya ke arah Timur Laut Melewati Perkebunan sampai pada TK 14.03.10.2005-10.2006-002 dengan koordinat  $1^{\circ} 54' 37,870''$  LU dan  $101^{\circ} 44' 28,113''$  BT yang terletak pada Perkebunan;
  - d. selanjutnya ke arah Timur Laut Melewati Perkebunan sampai pada TK 14.03.10.2005-10.2006-003 dengan koordinat  $1^{\circ} 54' 39,270''$  LU dan  $101^{\circ} 44' 36,020''$  BT yang terletak pada As Sungai;
  - e. selanjutnya ke arah Timur Laut Menyusuri Sungai sampai pada TK 14.03.10.2005-10.2006-004 dengan koordinat  $1^{\circ} 55' 35,573''$  LU dan  $101^{\circ} 44' 42,699''$  BT yang terletak pada As Sungai;
  - f. selanjutnya ke arah Timur Melewati Perkebunan sampai pada TK 14.03.10.2005-10.2006-005 dengan koordinat  $1^{\circ} 55' 35,310''$  LU dan  $101^{\circ} 45' 6,948''$  BT yang terletak pada Pinggir Jalan;
  - g. selanjutnya ke arah Tenggara Melewati Perkebunan sampai pada TK 14.03.10.2005-10.2006-006 dengan koordinat  $1^{\circ} 55' 31,914''$  LU dan  $101^{\circ} 45' 32,766''$  BT yang terletak pada Pinggir Jalan;
  - h. selanjutnya ke arah Barat Daya Melewati Perkebunan sampai pada TK 14.03.10.2005-10.2006-007 dengan koordinat  $1^{\circ} 55' 15,524''$  LU dan  $101^{\circ} 45' 29,727''$  BT yang terletak pada As Jalan;
  - i. selanjutnya ke arah Barat Daya Melewati Perkebunan sampai pada TK 14.03.10.2005-10.2006-008 dengan koordinat  $1^{\circ} 54' 39,174''$  LU dan  $101^{\circ} 45' 22,986''$  BT yang terletak pada Perkebunan;
  - j. selanjutnya ke arah Tenggara Melewati Hutan sampai pada TK 14.03.10.2005-10.2006-000 dengan koordinat  $1^{\circ} 54' 36,759''$  LU dan  $101^{\circ} 46' 3,253''$  BT yang terletak pada Pinggir Pantai.
- (5) Batas Desa Sungai Cingam dengan Desa Parit Kebumen sebagaimana dimaksud pada ayat (2) huruf c ditetapkan melalui titik koordinat dan TK yang meliputi:
- a. Dimulai dari TK 14.03.10.2005-10.2012-10.2014-000 dengan koordinat  $1^{\circ} 54' 34,897''$  LU dan  $101^{\circ} 43' 35,428''$  BT yang merupakan Titik Simpul Batas Antara Desa Sungai Cingam, Desa Parit Kebumen dan Desa Pancur Jaya Kecamatan Rupert;
  - b. selanjutnya ke arah Tenggara Melewati Perkebunan sampai pada TK 14.03.10.2005-10.2012-001 dengan koordinat  $1^{\circ} 54' 31,501''$  LU dan  $101^{\circ} 43' 54,789''$  BT yang terletak pada Perkebunan;

- c. selanjutnya ke arah ke Timur Melewati Perkebunan sampai pada TK 14.03.10.2005-10.2006-10.2012-000 dengan koordinat  $1^{\circ} 54' 31,901''$  LU dan  $101^{\circ} 44' 22,708''$  BT yang terletak pada Titik Simpul Batas Antara Desa Sungai Cingam, Desa Teluk Lecah dan Desa Parit Kebumen Kecamatan Rupert.
- (6) Batas Desa Sungai Cingam dengan Desa Parit Kebumen sebagaimana dimaksud pada ayat (2) huruf d ditetapkan melalui titik koordinat dan TK yang meliputi:
- a. Dimulai dari TK 14.03.10.2005-10.2012-10.2014-000 dengan koordinat  $1^{\circ} 54' 34,897''$  LU dan  $101^{\circ} 43' 35,428''$  BT yang merupakan Titik Simpul Batas Antara Desa Sungai Cingam, Desa Parit Kebumen dan Desa Pancur Jaya Kecamatan Rupert;
  - b. selanjutnya ke arah Timur Laut Melewati Perkebunan sampai pada TK 14.03.10.2005 10.2014-001 dengan koordinat  $1^{\circ} 56' 4,296''$  LU dan  $101^{\circ} 43' 50,785''$  BT yang terletak pada As Jalan;
  - c. selanjutnya ke arah Timur Laut Melewati Perkebunan sampai pada TK 14.03.10.2005 10.2009-10.2014-000 dengan koordinat  $1^{\circ} 56' 24,988''$  LU dan  $101^{\circ} 43' 54,685''$  BT yang terletak pada Titik Simpul Batas Antara Desa Sungai Cingam, Desa Pancur Jaya dan Desa Pangkalan Nyirih Kecamatan Rupert.
- (7) Batas Desa Sungai Cingam dengan Desa Pangkalan Nyirih sebagaimana dimaksud pada ayat (2) huruf d ditetapkan melalui titik koordinat dan TK yang meliputi:
- a. Dimulai dari TK 14.03.10.2005-10.2009-10.2014-000 dengan koordinat  $1^{\circ} 56' 24,988''$  LU dan  $101^{\circ} 43' 54,685''$  BT yang merupakan Titik Simpul Batas Antara Desa Sungai Cingam, Desa Pancur Jaya dan Desa Pangkalan Nyirih Kecamatan Rupert;
  - b. selanjutnya ke arah Timur Laut Mengikuti Jalan sampai pada TK 14.03.10.2005-10.2009-001 dengan koordinat  $1^{\circ} 56' 47,877''$  LU dan  $101^{\circ} 44' 2,436''$  BT yang terletak pada As Jalan;
  - c. selanjutnya ke arah Timur Laut Mengikuti Pinggir Jalan sampai pada TK 14.03.10.2005-10.2009-002 dengan koordinat  $1^{\circ} 56' 51,087''$  LU dan  $101^{\circ} 44' 2,942''$  BT yang terletak pada Pinggir Jalan;
  - d. selanjutnya ke arah Tenggara Melewati Perkebunan sampai pada TK 14.03.10.2005 10.2009-003 dengan koordinat  $1^{\circ} 56' 50,229''$  LU dan  $101^{\circ} 44' 4,866''$  BT yang terletak pada Perkebunan;
  - e. selanjutnya ke arah Timur Laut Melewati Perkebunan sampai pada TK 14.03.10.2005-10.2009-004 dengan koordinat  $1^{\circ} 56' 59,512''$  LU dan  $101^{\circ} 44' 6,552''$  BT yang terletak pada Perkebunan;
  - f. selanjutnya ke arah Timur Laut Melewati Perkebunan sampai pada TK 14.03.10.2005-10.2009-005 dengan koordinat  $1^{\circ} 57' 6,372''$  LU dan  $101^{\circ} 44' 8,537''$  BT yang terletak pada Perkebunan;

- g. selanjutnya ke arah Timur Laut Melewati Hutan sampai pada TK 14.03.10.2005-10.2009-006 dengan koordinat  $1^{\circ} 57' 23,990''$  LU dan  $101^{\circ} 44' 33,540''$  BT yang terletak pada Pinggir Jalan;
- h. selanjutnya ke arah Barat Laut Melewati Hutan sampai pada TK 14.03.10.2005-10.2009-007 dengan koordinat  $1^{\circ} 58' 39,414''$  LU dan  $101^{\circ} 44' 23,903''$  BT yang terletak pada Hutan;
- i. selanjutnya ke arah Timur Laut Melewati Hutan sampai pada TK 14.03.10.2005-10.2009-008 dengan koordinat  $1^{\circ} 59' 3,582''$  LU dan  $101^{\circ} 44' 27,121''$  BT yang terletak pada As Jalan;
- j. selanjutnya ke arah Timur Laut Melewati Hutan sampai pada TK 14.03.10.2005-10.2009-009 dengan koordinat  $1^{\circ} 59' 14,887''$  LU dan  $101^{\circ} 44' 28,650''$  BT yang terletak pada Hutan;
- k. selanjutnya ke arah Barat Melewati Hutan sampai pada TK 14.03.10.2005-10.2007-10.2009-000 dengan koordinat  $1^{\circ} 59' 42,290''$  LU dan  $101^{\circ} 44' 24,406''$  BT yang terletak pada Titik Simpul Batas Antara Desa Sungai Cingam, Desa Pangkalan Nyirih dan Desa Makeruh Kecamatan Rupert.

#### Pasal 4

- (1) Luas wilayah Desa Teluk Lecah sebagaimana dimaksud dalam Pasal 2 huruf b sebesar  $51,829 \text{ Km}^2$ , dengan kode wilayah 14.03.10.2006.
- (2) Batas Wilayah Desa Teluk Lecah sebagaimana dimaksud pada ayat (1) meliputi:
  - a. batas sebelah Utara : Desa Sungai Cingam, Desa Parit Kebumen, dan Desa Dungun Baru;
  - b. batas sebelah Timur : Desa Sungai Cingam, Desa Sri Tanjung, dan Selat Malaka;
  - c. batas sebelah Selatan : Kelurahan Pergam, Kelurahan Terkul, Desa Sukarjo Mesim, dan Desa Sri Tanjung; dan
  - d. batas sebelah Barat : Kelurahan Pergam, Kelurahan Terkul, Desa Sukarjo Mesim, dan Desa Dungun Baru Kecamatan Rupert.
- (3) Batas Desa Teluk Lecah dengan Desa Sungai Cingam sebagaimana dimaksud pada ayat (2) huruf a ditetapkan melalui titik koordinat dan TK yang meliputi:
  - a. Dimulai dari TK 14.03.10.2005-10.2006-10.2012-000 dengan koordinat  $1^{\circ} 54' 31,901''$  LU dan  $101^{\circ} 44' 22,708''$  BT yang merupakan Titik Simpul Batas Antara Desa Sungai Cingam, Desa Teluk Lecah dan Desa Parit Kebumen Kecamatan Rupert;

- b. selanjutnya ke arah Barat Laut Mengikuti Jalan sampai pada TK 14.03.10.2005-10.2006-001 dengan koordinat  $1^{\circ} 54' 37,501''$  LU dan  $101^{\circ} 44' 21,976''$  BT yang terletak pada Perkebunan;
  - c. selanjutnya ke arah Timur Laut Melewati Perkebunan sampai pada TK 14.03.10.2005-10.2006-002 dengan koordinat  $1^{\circ} 54' 37,870''$  LU dan  $101^{\circ} 44' 28,113''$  BT yang terletak pada Perkebunan;
  - d. selanjutnya ke arah Timur Laut Melewati Perkebunan sampai pada TK 14.03.10.2005-10.2006-003 dengan koordinat  $1^{\circ} 54' 39,270''$  LU dan  $101^{\circ} 44' 36,020''$  BT yang terletak pada As Sungai;
  - e. selanjutnya ke arah Timur Laut Menyusuri Sungai sampai pada TK 14.03.10.2005-10.2006-004 dengan koordinat  $1^{\circ} 55' 35,573''$  LU dan  $101^{\circ} 44' 42,699''$  BT yang terletak pada As Sungai;
  - f. selanjutnya ke arah Timur Melewati Perkebunan sampai pada TK 14.03.10.2005-10.2006-005 dengan koordinat  $1^{\circ} 55' 35,310''$  LU dan  $101^{\circ} 45' 6,948''$  BT yang terletak pada Pinggir Jalan;
  - g. selanjutnya ke arah Tenggara Melewati Perkebunan sampai pada TK 14.03.10.2005-10.2006-006 dengan koordinat  $1^{\circ} 55' 31,914''$  LU dan  $101^{\circ} 45' 32,766''$  BT yang terletak pada Pinggir Jalan;
  - h. selanjutnya ke arah Barat Daya Melewati Perkebunan sampai pada TK 14.03.10.2005-10.2006-007 dengan koordinat  $1^{\circ} 55' 15,524''$  LU dan  $101^{\circ} 45' 29,727''$  BT yang terletak pada As Jalan;
  - i. selanjutnya ke arah Barat Daya Melewati Perkebunan sampai pada TK 14.03.10.2005-10.2006-008 dengan koordinat  $1^{\circ} 54' 39,174''$  LU dan  $101^{\circ} 45' 22,986''$  BT yang terletak pada Perkebunan;
  - j. selanjutnya ke arah Tenggara Melewati Hutan sampai pada TK 14.03.10.2005-10.2006-000 dengan koordinat  $1^{\circ} 54' 36,759''$  LU dan  $101^{\circ} 46' 3,253''$  BT yang terletak pada Pinggir Pantai.
- (4) Batas Desa Teluk Lecah dengan Desa Parit Kebumen sebagaimana dimaksud pada ayat (2) huruf a ditetapkan melalui titik koordinat dan TK yang meliputi:
- a. Dimulai dari TK 14.03.10.2006-10.2012-10.2016-000 dengan koordinat  $1^{\circ} 53' 20,353''$  LU dan  $101^{\circ} 41' 9,646''$  BT yang merupakan Titik Simpul Batas Antara Desa Teluk Lecah, Desa Parit Kebumen dan Desa Dungun Baru Kecamatan Rupal;
  - b. selanjutnya ke arah Tenggara Menyusuri Saluran Air sampai pada TK 14.03.10.2006-10.2012-001 dengan koordinat  $1^{\circ} 52' 56,856''$  LU dan  $101^{\circ} 41' 44,108''$  BT yang terletak pada Pinggir Saluran Air;
  - c. selanjutnya ke arah Tenggara Menyusuri Saluran Air sampai pada TK 14.03.10.2006-10.2012-002 dengan koordinat  $1^{\circ} 52' 42,465''$  LU dan  $101^{\circ} 42' 10,423''$  BT yang terletak pada Pinggir Saluran Air;

- d. selanjutnya ke arah Tenggara Melewati Perkebunan sampai pada TK 14.03.10.2006-10.2012-003 dengan koordinat  $1^{\circ} 52' 36,878''$  LU dan  $101^{\circ} 42' 19,029''$  BT yang terletak pada Perkebunan;
- e. selanjutnya ke arah Tenggara Melewati Perkebunan sampai pada TK 14.03.10.2006-10.2012-004 dengan koordinat  $1^{\circ} 52' 29,691''$  LU dan  $101^{\circ} 42' 27,084''$  BT yang terletak pada Perkebunan;
- f. selanjutnya ke arah Timur Laut Melewati Perkebunan sampai pada TK 14.03.10.2006-10.2012-005 dengan koordinat  $1^{\circ} 52' 35,474''$  LU dan  $101^{\circ} 42' 32,180''$  BT yang terletak pada Perkebunan;
- g. selanjutnya ke arah Barat Laut Melewati Perkebunan sampai pada TK 14.03.10.2006-10.2012-006 dengan koordinat  $1^{\circ} 52' 35,965''$  LU dan  $101^{\circ} 42' 31,696''$  BT yang terletak pada Perkebunan;
- h. selanjutnya ke arah Timur Laut Melewati Perkebunan sampai pada TK 14.03.10.2006-10.2012-007 dengan koordinat  $1^{\circ} 52' 46,965''$  LU dan  $101^{\circ} 42' 38,371''$  BT yang terletak pada Perkebunan;
- i. selanjutnya ke arah Barat Laut Melewati Perkebunan sampai pada TK 14.03.10.2006-10.2012-008 dengan koordinat  $1^{\circ} 52' 48,799''$  LU dan  $101^{\circ} 42' 31,842''$  BT yang terletak pada Perkebunan;
- j. selanjutnya ke arah Timur Laut Melewati Perkebunan sampai pada TK 14.03.10.2006-10.2012-009 dengan koordinat  $1^{\circ} 52' 51,678''$  LU dan  $101^{\circ} 42' 33,810''$  BT yang terletak pada Perkebunan;
- k. selanjutnya ke arah Barat Laut Melewati Perkebunan sampai pada TK 14.03.10.2006-10.2012-010 dengan koordinat  $1^{\circ} 52' 52,869''$  LU dan  $101^{\circ} 42' 29,535''$  BT yang terletak pada Perkebunan;
- l. selanjutnya ke arah Timur Laut Melewati Perkebunan sampai pada TK 14.03.10.2006-10.2012-011 dengan koordinat  $1^{\circ} 52' 53,872''$  LU dan  $101^{\circ} 42' 30,017''$  BT yang terletak pada Perkebunan;
- m. selanjutnya ke arah Barat Laut Melewati Perkebunan sampai pada TK 14.03.10.2006-10.2012-012 dengan koordinat  $1^{\circ} 52' 54,121''$  LU dan  $101^{\circ} 42' 29,144''$  BT yang terletak pada Perkebunan;
- n. selanjutnya ke arah Timur Laut Melewati Perkebunan sampai pada TK 14.03.10.2006-10.2012-013 dengan koordinat  $1^{\circ} 53' 25,269''$  LU dan  $101^{\circ} 42' 47,124''$  BT yang terletak pada Perkebunan;
- o. selanjutnya ke arah Tenggara Melewati Perkebunan sampai pada TK 14.03.10.2006-10.2012-014 dengan koordinat  $1^{\circ} 53' 22,773''$  LU dan  $101^{\circ} 42' 56,588''$  BT yang terletak pada Perkebunan;

- p. selanjutnya ke arah Timur Laut Melewati Perkebunan sampai pada TK 14.03.10.2006-10.2012-015 dengan koordinat  $1^{\circ} 53' 23,688''$  LU dan  $101^{\circ} 42' 56,798''$  BT yang terletak pada Perkebunan;
- q. selanjutnya ke arah Tenggara Melewati Perkebunan sampai pada TK 14.03.10.2006-10.2012-016 dengan koordinat  $1^{\circ} 53' 15,220''$  LU dan  $101^{\circ} 43' 43,536''$  BT yang terletak pada Perkebunan;
- r. selanjutnya ke arah Tenggara Melewati Perkebunan sampai pada TK 14.03.10.2006-10.2012-017 dengan koordinat  $1^{\circ} 53' 10,731''$  LU dan  $101^{\circ} 43' 58,507''$  BT yang terletak pada Perkebunan;
- s. selanjutnya ke arah Timur Laut Melewati Perkebunan sampai pada TK 14.03.10.2006-10.2012-018 dengan koordinat  $1^{\circ} 53' 24,591''$  LU dan  $101^{\circ} 44' 4,933''$  BT yang terletak pada As Jalan;
- t. selanjutnya ke arah Barat Laut Menyusuri Saluran Air sampai pada TK 14.03.10.2006-10.2012-019 dengan koordinat  $1^{\circ} 53' 26,269''$  LU dan  $101^{\circ} 44' 0,443''$  BT yang terletak pada As Jalan;
- u. selanjutnya ke arah Timur Laut Melewati Perkebunan sampai pada TK 14.03.10.2006-10.2012-020 dengan koordinat  $1^{\circ} 53' 34,620''$  LU dan  $101^{\circ} 44' 1,881''$  BT yang terletak pada Perkebunan;
- v. selanjutnya ke arah Utara Melewati Perkebunan sampai pada TK 14.03.10.2006-10.2012-021 dengan koordinat  $1^{\circ} 53' 44,970''$  LU dan  $101^{\circ} 44' 2,508''$  BT yang terletak pada Perkebunan;
- w. selanjutnya ke arah Tenggara Mengikuti Pinggir Jalan sampai pada TK 14.03.10.2006-10.2012-022 dengan koordinat  $1^{\circ} 53' 43,806''$  LU dan  $101^{\circ} 44' 14,581''$  BT yang terletak pada Perkebunan;
- x. selanjutnya ke arah Tenggara Mengikuti Pinggir Jalan sampai pada TK 14.03.10.2006-10.2012-023 dengan koordinat  $1^{\circ} 53' 43,146''$  LU dan  $101^{\circ} 44' 16,050''$  BT yang terletak pada Perkebunan;
- y. selanjutnya ke arah Selatan Melewati Perkebunan sampai pada TK 14.03.10.2006-10.2012-024 dengan koordinat  $1^{\circ} 53' 39,144''$  LU dan  $101^{\circ} 44' 15,342''$  BT yang terletak pada Perkebunan;
- z. selanjutnya ke arah Tenggara Melewati Perkebunan sampai pada TK 14.03.10.2006-10.2012-025 dengan koordinat  $1^{\circ} 53' 38,352''$  LU dan  $101^{\circ} 44' 18,126''$  BT yang terletak pada Perkebunan;
- aa. selanjutnya ke arah Utara Melewati Perkebunan sampai pada TK 14.03.10.2006-10.2012-026 dengan koordinat  $1^{\circ} 53' 42,180''$  LU dan  $101^{\circ} 44' 18,738''$  BT yang terletak pada Perkebunan;

- bb. selanjutnya ke arah Tenggara Mengikuti Pinggir Jalan sampai pada TK 14.03.10.2006-10.2012-027 dengan koordinat  $1^{\circ} 53' 41,382''$  LU dan  $101^{\circ} 44' 21,624''$  BT yang terletak pada Perkebunan;
- cc. selanjutnya ke arah Barat Daya Melewati Perkebunan sampai pada TK 14.03.10.2006-10.2012-028 dengan koordinat  $1^{\circ} 53' 22,512''$  LU dan  $101^{\circ} 44' 17,856''$  BT yang terletak pada Perkebunan;
- dd. selanjutnya ke arah Tenggara Melewati Perkebunan sampai pada TK 14.03.10.2006-10.2012-029 dengan koordinat  $1^{\circ} 53' 22,170''$  LU dan  $101^{\circ} 44' 18,990''$  BT yang terletak pada Perkebunan;
- ee. selanjutnya ke arah Barat Daya Melewati Perkebunan sampai pada TK 14.03.10.2006-10.2012-030 dengan koordinat  $1^{\circ} 53' 19,641''$  LU dan  $101^{\circ} 44' 18,171''$  BT yang terletak pada Perkebunan;
- ff. selanjutnya ke arah Tenggara Menyusuri Saluran Air sampai pada TK 14.03.10.2006-10.2012-031 dengan koordinat  $1^{\circ} 53' 18,668''$  LU dan  $101^{\circ} 44' 20,165''$  BT yang terletak pada Perkebunan;
- gg. selanjutnya ke arah Timur Laut Melewati Perkebunan sampai pada TK 14.03.10.2006-10.2012-032 dengan koordinat  $1^{\circ} 53' 21,404''$  LU dan  $101^{\circ} 44' 20,978''$  BT yang terletak pada Perkebunan;
- hh. selanjutnya ke arah Barat Laut Melewati Perkebunan sampai pada TK 14.03.10.2006-10.2012-033 dengan koordinat  $1^{\circ} 53' 21,644''$  LU dan  $101^{\circ} 44' 20,267''$  BT yang terletak pada Perkebunan;
- ii. selanjutnya ke arah Timur Laut Melewati Perkebunan sampai pada TK 14.03.10.2006-10.2012-034 dengan koordinat  $1^{\circ} 53' 30,534''$  LU dan  $101^{\circ} 44' 21,941''$  BT yang terletak pada Perkebunan;
- jj. selanjutnya ke arah Timur Melewati Perkebunan sampai pada TK 14.03.10.2006-10.2012-035 dengan koordinat  $1^{\circ} 53' 30,536''$  LU dan  $101^{\circ} 44' 24,389''$  BT yang terletak pada Perkebunan;
- kk. selanjutnya ke arah Timur Laut Melewati Perkebunan sampai pada TK 14.03.10.2006-10.2012-036 dengan koordinat  $1^{\circ} 53' 31,585''$  LU dan  $101^{\circ} 44' 24,764''$  BT yang terletak pada Perkebunan;
- ll. selanjutnya ke arah Barat Melewati Perkebunan sampai pada TK 14.03.10.2006-10.2012-037 dengan koordinat  $1^{\circ} 53' 31,697''$  LU dan  $101^{\circ} 44' 22,535''$  BT yang terletak pada Perkebunan;
- mm. selanjutnya ke arah Timur Laut Melewati Perkebunan sampai pada TK 14.03.10.2006-10.2012-038 dengan koordinat  $1^{\circ} 53' 33,180''$  LU dan  $101^{\circ} 44' 22,875''$  BT yang terletak pada Perkebunan;

- nn. selanjutnya ke arah Timur Melewati Perkebunan sampai pada TK 14.03.10.2006-10.2012-039 dengan koordinat  $1^{\circ} 53' 33,047''$  LU dan  $101^{\circ} 44' 25,105''$  BT yang terletak pada Perkebunan;
- oo. selanjutnya ke arah Utara Melewati Perkebunan sampai pada TK 14.03.10.2006-10.2012-040 dengan koordinat  $1^{\circ} 54' 3,946''$  LU dan  $101^{\circ} 44' 26,963''$  BT yang terletak pada Perkebunan;
- pp. selanjutnya ke arah Barat Melewati Perkebunan sampai pada TK 14.03.10.2006-10.2012-041 dengan koordinat  $1^{\circ} 54' 3,991''$  LU dan  $101^{\circ} 44' 24,438''$  BT yang terletak pada Perkebunan;
- qq. selanjutnya ke arah Utara Mengikuti Pinggir Jalan sampai pada TK 14.03.10.2006-10.2012-042 dengan koordinat  $1^{\circ} 54' 25,484''$  LU dan  $101^{\circ} 44' 23,250''$  BT yang terletak pada Perkebunan;
- rr. selanjutnya ke arah Utara Melewati Perkebunan sampai pada TK 14.03.10.2005-10.2006-10.2012-000 dengan koordinat  $1^{\circ} 54' 31,901''$  LU dan  $101^{\circ} 44' 22,708''$  BT yang terletak pada Titik Simpul Batas Antara Desa Sungai Cingam, Desa Teluk Lecah dan Desa Parit Kebumen Kecamatan Rupert.
- (5) Batas Desa Teluk Lecah dengan Desa Dungun Baru sebagaimana dimaksud pada ayat (2) huruf a ditetapkan melalui titik koordinat dan TK yang meliputi:
- a. Dimulai dari TK 14.03.10.1002-10.1003-10.2006-10.2016-000 dengan koordinat  $1^{\circ} 52' 10,697''$  LU dan  $101^{\circ} 37' 42,641''$  BT yang merupakan Titik Simpul Batas Antara Kelurahan Pergam, Kelurahan Terkul, Desa Teluk Lecah dan Desa Dungun Baru Kecamatan Rupert;
- b. selanjutnya ke arah titik TK 14.03.10.2006-10.2012-10.2016-000 dengan koordinat  $1^{\circ} 53' 20,353''$  LU dan  $101^{\circ} 41' 9,646''$  BT yang merupakan Titik Simpul Batas Antara Desa Teluk Lecah, Desa Parit Kebumen dan Desa Dungun Baru Kecamatan Rupert.
- (6) Batas Desa Teluk Lecah dengan Kelurahan Terkul sebagaimana dimaksud pada ayat (2) huruf c ditetapkan melalui titik koordinat dan TK yang Berbatasan di TK 14.03.10.1002-10.1003-10.2006 10.2016-000 dengan koordinat  $1^{\circ} 52' 10,697''$  LU dan  $101^{\circ} 37' 42,641''$  BT yang merupakan Titik Simpul Batas Antara Kelurahan Pergam, Kelurahan Terkul, Desa Teluk Lecah dan Desa Dungun Baru Kecamatan Rupert.
- (7) Batas Desa Teluk Lecah dengan Kelurahan Pergam sebagaimana dimaksud pada ayat (2) huruf c ditetapkan melalui titik koordinat dan TK yang meliputi:
- a. Dimulai dari TK 14.03.10.1002-10.1003-10.2006-10.2016-000 dengan koordinat  $1^{\circ} 52' 10,697''$  LU dan  $101^{\circ} 37' 42,641''$  BT yang merupakan Titik Simpul Batas Antara Kelurahan Pergam, Kelurahan Terkul, Desa Teluk Lecah dan Desa Dungun Baru Kecamatan Rupert;

- b. selanjutnya ke arah titik TK 14.03.10.1002-10.2006-10.2010-000 dengan koordinat  $1^{\circ} 51' 16,897''$  LU dan  $101^{\circ} 40' 13,094''$  BT yang merupakan Titik Simpul Batas Antara Kelurahan Pergam, Desa Teluk Lecah dan Desa Sukarjo Mesim Kecamatan Rupert.
- (8) Batas Desa Teluk Lecah dengan Desa Sukarjo Mesim sebagaimana dimaksud pada ayat (2) huruf c ditetapkan melalui titik koordinat dan TK yang meliputi:
- a. Dimulai dari TK 14.03.10.1002-10.2006-10.2010-000 dengan koordinat  $1^{\circ} 51' 16,897''$  LU dan  $101^{\circ} 40' 13,094''$  BT yang merupakan Titik Simpul Batas Antara Kelurahan Pergam, Desa Teluk Lecah dan Desa Sukarjo Mesim Kecamatan Rupert;
- b. selanjutnya ke arah titik TK 14.03.10.2006-10.2010-10.2013-000 dengan koordinat  $1^{\circ} 50' 33,817''$  LU dan  $101^{\circ} 42' 13,566''$  BT yang merupakan Titik Simpul Batas Antara Desa Teluk Lecah, Desa Sri Tanjung dan Desa Sukarjo Mesim Kecamatan Rupert.
- (9) Batas Desa Teluk Lecah dengan Desa Sri Tanjung sebagaimana dimaksud pada ayat (2) huruf c ditetapkan melalui titik koordinat dan TK yang meliputi:
- a. Dimulai dari TK 14.03.10.2006-10.2010-10.2013-000 dengan koordinat  $1^{\circ} 50' 33,817''$  LU dan  $101^{\circ} 42' 13,566''$  BT yang merupakan Titik Simpul Batas Antara Desa Teluk Lecah, Desa Sri Tanjung dan Desa Sukarjo Mesim Kecamatan Rupert;
- b. selanjutnya ke arah Timur Laut Melewati Perkebunan sampai pada TK 14.03.10.2006-10.2013-001 dengan koordinat  $1^{\circ} 51' 12,951''$  LU dan  $101^{\circ} 42' 25,937''$  BT yang terletak pada Perkebunan;
- c. selanjutnya ke arah Tenggara Melewati Perkebunan sampai pada TK 14.03.10.2006-10.2013-002 dengan koordinat  $1^{\circ} 51' 3,212''$  LU dan  $101^{\circ} 44' 28,500''$  BT yang terletak pada Pinggir Jalan;
- d. selanjutnya ke arah Tenggara Melewati Perkebunan sampai pada TK 14.03.10.2006-10.2013-000 dengan koordinat  $1^{\circ} 51' 0,877''$  LU dan  $101^{\circ} 44' 47,101''$  BT yang terletak pada Pinggir Pantai.

#### Pasal 5

- (1) Luas wilayah Desa Makeruh sebagaimana dimaksud dalam Pasal 2 huruf c sebesar  $28,511 \text{ Km}^2$ , dengan kode wilayah 14.03.10.2007.
- (2) Batas Wilayah Desa Makeruh sebagaimana dimaksud pada ayat (1) meliputi:
- a. batas sebelah Utara : Desa Puteri Sembilan Kecamatan Rupert Utara, dan Selat Malaka;
- b. batas sebelah Timur : Selat Malaka;

- c. batas sebelah Selatan : Desa Sungai Cingam, dan Desa Pangkalan Nyirih Kecamatan Rupert; dan
  - d. batas sebelah Barat : Desa Hutan Panjang, dan Desa Kadur Kecamatan Rupert Utara.
- (3) Batas Desa Makeruh dengan Desa Puteri Sembilan sebagaimana dimaksud pada ayat (2) huruf a ditetapkan melalui titik koordinat dan TK yang meliputi:
- a. Dimulai dari TK 14.03.10.2007-11.2004-11.2008-000 dengan koordinat  $2^{\circ} 2' 46,878''$  LU dan  $101^{\circ} 42' 39,065''$  BT yang merupakan Titik Simpul Batas Antara Desa Makeruh Kecamatan Rupert, Desa Kadur dan Desa Puteri Sembilan Kecamatan Rupert Utara;
  - b. selanjutnya ke arah Tenggara Menyusuri Sungai sampai pada TK 14.03.10.2007-11.2008-000 dengan koordinat  $2^{\circ} 2' 40,852''$  LU dan  $101^{\circ} 43' 17,530''$  BT yang terletak pada As Muara Sungai.
- (4) Batas Desa Makeruh dengan Desa Sungai Cingam sebagaimana dimaksud pada ayat (2) huruf c ditetapkan melalui titik koordinat dan TK yang meliputi:
- a. Dimulai dari TK 14.03.10.2005-10.2007-10.2009-000 dengan koordinat  $1^{\circ} 59' 42,290''$  LU dan  $101^{\circ} 44' 24,406''$  BT yang merupakan Titik Simpul Batas Antara Desa Sungai Cingam, Desa Pangkalan Nyirih dan Desa Makeruh Kecamatan Rupert;
  - b. selanjutnya ke arah Timur Laut Melewati Perkebunan sampai pada TK 14.03.10.2005-10.2007-001 dengan koordinat  $1^{\circ} 59' 43,992''$  LU dan  $101^{\circ} 44' 42,443''$  BT yang terletak pada As Jalan;
  - c. selanjutnya ke arah Timur Laut Melewati Perkebunan sampai pada TK 14.03.10.2005-10.2007-002 dengan koordinat  $1^{\circ} 59' 47,895''$  LU dan  $101^{\circ} 45' 22,722''$  BT yang terletak pada Perkebunan;
  - d. selanjutnya ke arah Barat Daya Mengikuti Pinggir Jalan sampai pada TK 14.03.10.2005-10.2007-003 dengan koordinat  $1^{\circ} 59' 34,095''$  LU dan  $101^{\circ} 45' 20,723''$  BT yang terletak pada Pinggir Jalan;
  - e. selanjutnya ke arah Timur Laut Menyusuri Saluran Air sampai pada TK 14.03.10.2005-10.2007-004 dengan koordinat  $1^{\circ} 59' 41,039''$  LU dan  $101^{\circ} 45' 59,860''$  BT yang terletak pada Perkebunan;
  - f. selanjutnya ke arah Timur Laut Mengikuti Jalan sampai pada TK 14.03.10.2005-10.2007-005 dengan koordinat  $1^{\circ} 59' 43,422''$  LU dan  $101^{\circ} 46' 1,047''$  BT yang terletak pada Pinggir Jalan;
  - g. selanjutnya ke arah Tenggara Mengikuti Jalan sampai pada TK 14.03.10.2005-10.2007-006 dengan koordinat  $1^{\circ} 59' 40,368''$  LU dan  $101^{\circ} 46' 8,391''$  BT yang terletak pada As Jalan;

- h. selanjutnya ke arah Tenggara Mengikuti Jalan sampai pada TK 14.03.10.2005-10.2007-007 dengan koordinat  $1^{\circ} 59' 39,647''$  LU dan  $101^{\circ} 46' 11,874''$  BT yang terletak pada As Saluran;
  - i. selanjutnya ke arah Tenggara Mengikuti Jalan sampai pada TK 14.03.10.2005-10.2007-008 dengan koordinat  $1^{\circ} 59' 31,866''$  LU dan  $101^{\circ} 46' 19,644''$  BT yang terletak pada As Saluran;
  - j. selanjutnya ke arah Tenggara Mengikuti Jalan sampai pada TK 14.03.10.2005-10.2007-009 dengan koordinat  $1^{\circ} 59' 29,672''$  LU dan  $101^{\circ} 46' 20,873''$  BT yang terletak pada As Saluran;
  - k. selanjutnya ke arah ke Timur Laut Mengikuti Jalan sampai pada TK 14.03.10.2005- 10.2007-000 dengan koordinat  $1^{\circ} 59' 31,444''$  LU dan  $101^{\circ} 46' 26,708''$  BT yang terletak pada Pinggir Pantai.
- (5) Batas Desa Makeruh dengan Desa Pangkalan Nyirih Kecamatan Rupert sebagaimana dimaksud pada ayat (2) huruf c ditetapkan melalui titik koordinat dan TK yang meliputi:
- a. Dimulai dari TK 14.03.10.2005-10.2007-10.2009-000 dengan koordinat  $1^{\circ} 59' 42,290''$  LU dan  $101^{\circ} 44' 24,406''$  BT yang merupakan Titik Simpul Batas Antara Desa Sungai Cingam, Desa Makeruh dan Desa Pangkalan Nyirih Kecamatan Rupert;
  - b. selanjutnya ke arah Barat Melewati Perkebunan sampai pada TK 14.03.10.2007-10.2009-001 dengan koordinat  $1^{\circ} 59' 41,790''$  LU dan  $101^{\circ} 44' 19,784''$  BT yang terletak pada As Jalan;
  - c. selanjutnya ke arah Barat Daya Melewati Perkebunan sampai pada TK 14.03.10.2007-10.2009-002 dengan koordinat  $1^{\circ} 59' 34,860''$  LU dan  $101^{\circ} 43' 37,122''$  BT yang terletak pada As Jalan;
  - d. selanjutnya ke arah Barat Laut Melewati Perkebunan sampai pada TK 14.03.10.2007-10.2009-003 dengan koordinat  $1^{\circ} 59' 44,444''$  LU dan  $101^{\circ} 42' 54,179''$  BT yang terletak pada Perkebunan;
  - e. selanjutnya ke arah Timur Laut Mengikuti Jalan sampai pada TK 14.03.10.2007- 10.2009-004 dengan koordinat  $1^{\circ} 59' 53,409''$  LU dan  $101^{\circ} 42' 59,973''$  BT yang terletak pada Jalan;
  - f. selanjutnya ke arah Barat Laut Mengikuti Jalan sampai pada TK 14.03.10.2007-10.2008-10.2009-000 dengan koordinat  $1^{\circ} 59' 54,386''$  LU dan  $101^{\circ} 42' 56,597''$  BT yang terletak pada Titik Simpul Batas Antara Desa Makeruh, Desa Pangkalan Nyirih dan Desa Hutan Panjang Kecamatan Rupert.

- (6) Batas Desa Makeruh dengan Desa Hutan Panjang sebagaimana dimaksud pada ayat (2) huruf d ditetapkan melalui titik koordinat dan TK yang meliputi:
- a. Dimulai dari TK 14.03.10.2007-10.2008-10.2009-000 dengan koordinat  $1^{\circ} 59' 54,386''$  LU dan  $101^{\circ} 42' 56,597''$  BT yang merupakan Titik Simpul Batas Antara Desa Makeruh, Desa Pangkalan Nyirih dan Desa Hutan Panjang Kecamatan Rupert;
  - b. selanjutnya ke arah Barat Laut Mengikuti Jalan sampai pada TK 14.03.10.2007-10.2008-001 dengan koordinat  $1^{\circ} 59' 58,052''$  LU dan  $101^{\circ} 42' 43,928''$  BT yang terletak pada Pinggir Jalan;
  - c. selanjutnya ke arah Barat Laut Menyusuri Saluran Air sampai pada TK 14.03.10.2007-10.2008-002 dengan koordinat  $2^{\circ} 0' 2,549''$  LU dan  $101^{\circ} 42' 40,630''$  BT yang terletak pada Pinggir Saluran;
  - d. selanjutnya ke arah Utara Menyusuri Sungai sampai pada TK 14.03.10.2007-10.2008-11.2004-000 dengan koordinat  $2^{\circ} 1' 14,334''$  LU dan  $101^{\circ} 42' 46,373''$  BT yang terletak pada Titik Simpul Batas Antara Desa Makeruh, Desa Hutan Panjang Kecamatan Rupert dan Desa Kadur Kecamatan Rupert Utara.
- (7) Batas Desa Makeruh dengan Desa Kadur Kecamatan Rupert Utara sebagaimana dimaksud pada ayat (2) huruf d ditetapkan melalui titik koordinat dan TK yang meliputi:
- a. Dimulai dari TK 14.03.10.2007-10.2008-11.2004-000 dengan koordinat  $2^{\circ} 1' 14,334''$  LU dan  $101^{\circ} 42' 46,373''$  BT yang merupakan Titik Simpul Batas Antara Desa Makeruh, Desa Hutan Panjang Kecamatan Rupert dan Desa Kadur Kecamatan Rupert Utara;
  - b. selanjutnya ke arah Barat Laut Menyusuri Sungai sampai pada TK 14.03.10.2007-11.2004-001 dengan koordinat  $2^{\circ} 1' 41,642''$  LU dan  $101^{\circ} 42' 31,194''$  BT yang terletak pada As Sungai;
  - c. selanjutnya ke arah Barat Laut Melewati Hutan sampai pada TK 14.03.10.2007-11.2004-002 dengan koordinat  $2^{\circ} 2' 3,620''$  LU dan  $101^{\circ} 41' 59,966''$  BT yang terletak pada As Sungai;
  - d. selanjutnya ke arah Timur Laut Menyusuri Sungai sampai pada TK 14.03.10.2007-11.2004-11.2008-000 dengan koordinat  $2^{\circ} 2' 46,878''$  LU dan  $101^{\circ} 42' 39,065''$  BT yang terletak pada Titik Simpul Batas Antara Desa Makeruh Kecamatan Rupert, Desa Kadur dan Desa Puteri Sembilan Kecamatan Rupert Utara.

#### Pasal 6

- (1) Luas wilayah Desa Hutan Panjang sebagaimana dimaksud dalam Pasal 2 huruf d sebesar  $38,732 \text{ Km}^2$ , dengan kode wilayah 14.03.10.2008.

- (2) Batas Wilayah Desa Hutan Panjang sebagaimana dimaksud pada ayat (1) meliputi:
- a. batas sebelah Utara : Desa Kadur, Desa Hutan Ayu, dan Desa Titi Akar Kecamatan Rupert Utara;
  - b. batas sebelah Timur : Desa Makeruh, Desa Pangkalan Nyirih, dan Desa Pangkalan Pinang;
  - c. batas sebelah Selatan : Desa Pangkalan Pinang, dan Desa Dungun Baru Kecamatan Rupert; dan
  - d. batas sebelah Barat : Desa Dungun Baru, dan Desa Hutan Ayu Kecamatan Rupert.
- (3) Batas Desa Hutan Panjang dengan Desa Makeruh sebagaimana dimaksud pada ayat (2) huruf b ditetapkan melalui titik koordinat dan TK yang meliputi:
- a. Dimulai dari TK 14.03.10.2007-10.2008-10.2009-000 dengan koordinat  $1^{\circ} 59' 54,386''$  LU dan  $101^{\circ} 42' 56,597''$  BT yang merupakan Titik Simpul Batas Antara Desa Makeruh, Desa Pangkalan Nyirih dan Desa Hutan Panjang Kecamatan Rupert;
  - b. selanjutnya ke arah Barat Laut Mengikuti Jalan sampai pada TK 14.03.10.2007-10.2008-001 dengan koordinat  $1^{\circ} 59' 58,052''$  LU dan  $101^{\circ} 42' 43,928''$  BT yang terletak pada Pinggir Jalan;
  - c. selanjutnya ke arah Barat Laut Menyusuri Saluran Air sampai pada TK 14.03.10.2007-10.2008-002 dengan koordinat  $2^{\circ} 0' 2,549''$  LU dan  $101^{\circ} 42' 40,630''$  BT yang terletak pada Pinggir Saluran;
  - d. selanjutnya ke arah Utara Menyusuri Sungai sampai pada TK 14.03.10.2007-10.2008-11.2004-000 dengan koordinat  $2^{\circ} 1' 14,334''$  LU dan  $101^{\circ} 42' 46,373''$  BT yang terletak pada Titik Simpul Batas Antara Desa Makeruh, Desa Hutan Panjang Kecamatan Rupert dan Desa Kadur Kecamatan Rupert Utara.
- (4) Batas Desa Hutan Panjang dengan Desa Pangkalan Nyirih sebagaimana dimaksud pada ayat (2) huruf b ditetapkan melalui titik koordinat dan TK yang meliputi:
- a. Dimulai dari TK 14.03.10.2007-10.2008-10.2009-000 dengan koordinat  $1^{\circ} 59' 54,386''$  LU dan  $101^{\circ} 42' 56,597''$  BT yang merupakan Titik Simpul Batas Antara Desa Makeruh, Desa Hutan Panjang dan Desa Pangkalan Nyirih Kecamatan Rupert;
  - b. selanjutnya ke arah Barat Mengikuti Jalan sampai pada TK 14.03.10.2008-10.2009-001 dengan koordinat  $1^{\circ} 59' 55,092''$  LU dan  $101^{\circ} 42' 41,811''$  BT yang terletak pada As Jalan;
  - c. selanjutnya ke arah Barat Mengikuti Jalan sampai pada TK 14.03.10.2008-10.2009-002 dengan koordinat  $1^{\circ} 59' 55,675''$  LU dan  $101^{\circ} 42' 25,638''$  BT yang terletak pada As Jalan;

- d. selanjutnya ke arah Barat Daya Mengikuti Jalan sampai pada TK 14.03.10.2008-10.2009-003 dengan koordinat  $1^{\circ} 59' 31,739''$  LU dan  $101^{\circ} 42' 21,248''$  BT yang terletak pada As Saluran;
  - e. selanjutnya ke arah Barat Daya Melewati Perkebunan sampai pada TK 14.03.10.2008-10.2009-004 dengan koordinat  $1^{\circ} 59' 21,291''$  LU dan  $101^{\circ} 42' 19,390''$  BT yang terletak pada Perkebunan;
  - f. selanjutnya ke arah Barat Laut Melewati Perkebunan sampai pada TK 14.03.10.2008-10.2009-005 dengan koordinat  $1^{\circ} 59' 22,006''$  LU dan  $101^{\circ} 42' 16,734''$  BT yang terletak pada Perkebunan;
  - g. selanjutnya ke arah Selatan Menyusuri Saluran sampai pada TK 14.03.10.2008-10.2009-006 dengan koordinat  $1^{\circ} 59' 11,804''$  LU dan  $101^{\circ} 42' 16,201''$  BT yang terletak pada Perkebunan;
  - h. selanjutnya ke arah Tenggara Melewati Perkebunan sampai pada TK 14.03.10.2008-10.2009-007 dengan koordinat  $1^{\circ} 59' 10,028''$  LU dan  $101^{\circ} 42' 23,467''$  BT yang terletak pada Perkebunan;
  - i. selanjutnya ke arah Tenggara Melewati Perkebunan sampai pada TK 14.03.10.2008-10.2009-10.2015-000 dengan koordinat  $1^{\circ} 58' 42,960''$  LU dan  $101^{\circ} 42' 50,699''$  BT yang terletak pada Titik Simpul Batas Antara Desa Hutan Panjang, Desa Pangkalan Nyirih dan Desa Pangkalan Pinang Kecamatan Rupert.
- (5) Batas Desa Hutan Panjang dengan Desa Pangkalan Pinang sebagaimana dimaksud pada ayat (2) huruf b ditetapkan melalui titik koordinat dan TK yang meliputi:
- a. Dimulai dari TK 14.03.10.2008-10.2009-10.2015-000 dengan koordinat  $1^{\circ} 58' 42,960''$  LU dan  $101^{\circ} 42' 50,699''$  BT yang merupakan Titik Simpul Batas Antara Desa Hutan Panjang, Desa Pangkalan Nyirih dan Desa Pangkalan Pinang Kecamatan Rupert;
  - b. selanjutnya ke arah Barat Daya Melewati Perkebunan sampai pada TK 14.03.10.2008-10.2015-001 dengan koordinat  $1^{\circ} 58' 39,852''$  LU dan  $101^{\circ} 42' 27,402''$  BT yang terletak pada Pinggir Jalan;
  - c. selanjutnya ke arah Barat Daya Mengikuti Jalan sampai pada TK 14.03.10.2008-10.2015-002 dengan koordinat  $1^{\circ} 58' 38,401''$  LU dan  $101^{\circ} 42' 19,917''$  BT yang terletak pada Perkebunan;
  - d. selanjutnya ke arah Selatan Melewati Perkebunan sampai pada TK 14.03.10.2008-10.2015-003 dengan koordinat  $1^{\circ} 58' 30,185''$  LU dan  $101^{\circ} 42' 19,717''$  BT yang terletak pada Perkebunan;
  - e. selanjutnya ke arah Tenggara Melewati Perkebunan sampai pada TK 14.03.10.2008-10.2015-004 dengan koordinat  $1^{\circ} 58' 24,278''$  LU dan  $101^{\circ} 42' 21,017''$  BT yang terletak pada Perkebunan;

- f. selanjutnya ke arah Barat Daya Melewati Perkebunan sampai pada TK 14.03.10.2008-10.2015-005 dengan koordinat  $1^{\circ} 58' 23,308''$  LU dan  $101^{\circ} 42' 17,570''$  BT yang terletak pada Perkebunan;
  - g. selanjutnya ke arah Tenggara Melewati Perkebunan sampai pada TK 14.03.10.2008-10.2015-006 dengan koordinat  $1^{\circ} 58' 14,064''$  LU dan  $101^{\circ} 42' 19,087''$  BT yang terletak pada Perkebunan;
  - h. selanjutnya ke arah Barat Daya Melewati Perkebunan sampai pada TK 14.03.10.2008-10.2015-007 dengan koordinat  $1^{\circ} 58' 3,656''$  LU dan  $101^{\circ} 42' 3,453''$  BT yang terletak pada Perkebunan;
  - i. selanjutnya ke arah Barat Daya Melewati Perkebunan sampai pada TK 14.03.10.2008-10.2015-008 dengan koordinat  $1^{\circ} 57' 52,085''$  LU dan  $101^{\circ} 41' 52,117''$  BT yang terletak pada As Jalan;
  - j. selanjutnya ke arah Barat Daya Melewati Perkebunan sampai pada TK 14.03.10.2008-10.2015-009 dengan koordinat  $1^{\circ} 57' 50,979''$  LU dan  $101^{\circ} 41' 51,033''$  BT yang terletak pada Perkebunan;
  - k. selanjutnya ke arah Tenggara Melewati Perkebunan sampai pada TK 14.03.10.2008-10.2015-010 dengan koordinat  $1^{\circ} 57' 43,355''$  LU dan  $101^{\circ} 41' 52,232''$  BT yang terletak pada Perkebunan;
  - l. selanjutnya ke arah Barat Daya Melewati Hutan sampai pada TK 14.03.10.2008-10.2015-10.2016-000 dengan koordinat  $1^{\circ} 57' 31,701''$  LU dan  $101^{\circ} 41' 42,181''$  BT yang terletak pada Titik Simpul Batas Antara Desa Hutan Panjang, Desa Pangkalan Pinang dan Desa Dungun Baru Kecamatan Rupert.
- (6) Batas Desa Hutan Panjang dengan Desa Dungun Baru sebagaimana dimaksud pada ayat (2) huruf c ditetapkan melalui titik koordinat dan TK yang meliputi:
- a. Dimulai dari TK 14.03.10.2008-10.2015-10.2016-000 dengan koordinat  $1^{\circ} 57' 31,701''$  LU dan  $101^{\circ} 41' 42,181''$  BT yang merupakan Titik Simpul Batas Antara Desa Hutan Panjang, Desa Pangkalan Pinang dan Desa Dungun Baru Kecamatan Rupert;
  - b. Lalu dilanjutkan menyusuri sungai ke titik TK 14.03.10.2008-10.2016-11.2006-000 dengan koordinat  $1^{\circ} 58' 41,716''$  LU dan  $101^{\circ} 37' 56,625''$  BT yang merupakan Titik Simpul Batas Antara Desa Hutan Panjang, Desa Dungun Baru Kecamatan Rupert dan Desa Hutan Ayu Kecamatan Rupert Utara.
- (7) Batas Desa Hutan Panjang dengan Desa Hutan Ayu sebagaimana dimaksud pada ayat (2) huruf d ditetapkan melalui titik koordinat dan TK yang meliputi:
- a. Dimulai dari TK 14.03.10.2008-10.2016-11.2006-000 dengan koordinat  $1^{\circ} 58' 41,716''$  LU dan  $101^{\circ} 37' 56,625''$  BT yang merupakan Titik Simpul Batas Antara Desa Hutan Panjang, Desa Dungun Baru Kecamatan Rupert dan Desa Hutan Ayu Kecamatan Rupert Utara;

- b. Lalu dilanjutkan mengarah ke Tenggara Melewati Tanah Masyarakat sampai pada TK 14.03.10.2008-11.2006-001 dengan koordinat  $1^{\circ} 58' 38,239''$  LU dan  $101^{\circ} 38' 0,616''$  BT yang terletak pada Pinggir jalan;
  - c. Lalu dilanjutkan mengarah ke Timur Laut Melewati Tanah Masyarakat sampai pada TK 14.03.10.2008-11.2006-002 dengan koordinat  $1^{\circ} 58' 38,814''$  LU dan  $101^{\circ} 38' 0,945''$  BT yang terletak pada Tanah masyarakat;
  - d. Lalu dilanjutkan mengarah ke Tenggara Melewati Tanah Masyarakat sampai pada TK 14.03.10.2008-11.2006-003 dengan koordinat  $1^{\circ} 58' 38,451''$  LU dan  $101^{\circ} 38' 2,331''$  BT yang terletak pada Tanah masyarakat;
  - e. Lalu dilanjutkan mengarah ke Utara Melewati Hutan sampai pada TK 14.03.10.2008-11.2006-004 dengan koordinat  $1^{\circ} 58' 40,126''$  LU dan  $101^{\circ} 38' 2,301''$  BT yang terletak pada Hutan;
  - f. Lalu dilanjutkan mengarah ke Utara Melewati Hutan sampai pada TK 14.03.10.2008-11.2006-005 dengan koordinat  $1^{\circ} 58' 46,718''$  LU dan  $101^{\circ} 38' 2,386''$  BT yang terletak pada Hutan;
  - g. Lalu dilanjutkan mengarah ke Timur Laut Melewati Perkebunan sampai pada TK 14.03.10.2008-11.2006-006 dengan koordinat  $1^{\circ} 59' 2,899''$  LU dan  $101^{\circ} 38' 20,865''$  BT yang terletak pada Hutan;
  - h. Lalu dilanjutkan mengarah ke Timur Laut Melewati Perkebunan sampai pada TK 14.03.10.2008-11.2006-007 dengan koordinat  $2^{\circ} 0' 14,236''$  LU dan  $101^{\circ} 39' 32,035''$  BT yang terletak pada Pinggir sungai;
  - i. Lalu dilanjutkan mengarah ke Barat Laut Melewati Hutan sampai pada TK 14.03.10.2008-11.2004-11.2005-11.2006-000 dengan koordinat  $2^{\circ} 0' 28,156''$  LU dan  $101^{\circ} 39' 21,541''$  BT yang terletak pada Titik Simpul Batas Antara Desa Hutan Panjang Kecamatan Rupert, Desa Kadur, Desa Titi Akar dan Desa Hutan Ayu Kecamatan Rupert Utara.
- (8) Batas Desa Hutan Panjang dengan Desa Kadur Kecamatan Rupert Utara sebagaimana dimaksud pada ayat (2) huruf a ditetapkan melalui titik koordinat dan TK yang meliputi:
- a. Dimulai dari TK 14.03.10.2008-11.2004-11.2005-11.2006-000 dengan koordinat  $2^{\circ} 0' 28,156''$  LU dan  $101^{\circ} 39' 21,541''$  BT yang merupakan Titik Simpul Batas Antara Desa Hutan Panjang Kecamatan Rupert, Desa Kadur, Desa Titi Akar dan Desa Hutan Ayu Kecamatan Rupert Utara;
  - b. selanjutnya ke arah Timur Laut Melewati Perkebunan sampai pada TK 14.03.10.2008-11.2004-001 dengan koordinat  $2^{\circ} 0' 45,073''$  LU dan  $101^{\circ} 40' 31,289''$  BT yang terletak pada As Jalan;
  - c. selanjutnya ke arah Timur Laut Melewati Perkebunan sampai pada TK 14.03.10.2008-11.2004-002 dengan koordinat  $2^{\circ} 0' 56,647''$  LU dan  $101^{\circ} 41' 19,006''$  BT yang terletak pada Pinggir jalan;

- d. selanjutnya ke arah Timur Laut Melewati Perkebunan sampai pada TK 14.03.10.2008-11.2004-003 dengan koordinat  $2^{\circ} 1' 13,941''$  LU dan  $101^{\circ} 42' 31,777''$  BT yang terletak pada Hutan;
  - e. selanjutnya ke arah Tenggara Melewati Hutan sampai pada TK 14.03.10.2008-11.2004-004 dengan koordinat  $2^{\circ} 1' 13,170''$  LU dan  $101^{\circ} 42' 44,241''$  BT yang terletak pada Hutan;
  - f. selanjutnya ke arah Timur Laut Melewati Hutan sampai pada TK 14.03.10.2007-10.2008-11.2004-000 dengan koordinat  $2^{\circ} 1' 14,334''$  LU dan  $101^{\circ} 42' 46,373''$  BT yang terletak pada Titik Simpul Batas Antara Desa Makeruh, Desa Hutan Panjang Kecamatan Rupert dan Desa Kadur Kecamatan Rupert Utara.
- (9) Batas Desa Hutan Panjang dengan Desa Titi Akar Kecamatan Rupert Utara sebagaimana dimaksud pada ayat (2) huruf a ditetapkan melalui titik koordinat dan TK yang Berbatasan di TK 14.03.10.2008-11.2004-11.2005-11.2006-000 dengan koordinat  $2^{\circ} 0' 28,156''$  LU dan  $101^{\circ} 39' 21,541''$  BT yang merupakan Titik Simpul Batas Antara Desa Hutan Panjang Kecamatan Rupert, Desa Kadur, Desa Titi Akar dan Desa Hutan Ayu Kecamatan Rupert Utara.

#### Pasal 7

- (1) Luas wilayah Desa Pangkalan Nyirih sebagaimana dimaksud dalam Pasal 2 huruf e sebesar  $19,503 \text{ Km}^2$ , dengan kode wilayah 14.03.10.2009.
- (2) Batas Wilayah Desa Pangkalan Nyirih sebagaimana dimaksud pada ayat (1) meliputi:
- a. batas sebelah Utara : Desa Makeruh Kecamatan Rupert
  - b. batas sebelah Timur : Desa Sungai Cingam Kecamatan Rupert;
  - c. batas sebelah Selatan : Desa Pancur Jaya, Desa Dungun Baru Kecamatan Rupert; dan
  - d. batas sebelah Barat : Desa Pangkalan Pinang, Desa Hutan Panjang.
- (3) Batas Desa Pangkalan Nyirih dengan Desa Makeruh sebagaimana dimaksud pada ayat (2) huruf a ditetapkan melalui titik koordinat dan TK yang meliputi:
- a. Dimulai dari TK 14.03.10.2005-10.2007-10.2009-000 dengan koordinat  $1^{\circ} 59' 42,290''$  LU dan  $101^{\circ} 44' 24,406''$  BT yang merupakan Titik Simpul Batas Antara Desa Sungai Cingam, Desa Pangkalan Nyirih dan Desa Makeruh Kecamatan Rupert;
  - b. selanjutnya ke arah Barat Daya Melewati Perkebunan sampai pada TK 14.03.10.2007-10.2009-001 dengan koordinat  $1^{\circ} 59' 41,790''$  LU dan  $101^{\circ} 44' 19,784''$  BT yang terletak pada As Jalan;

- c. selanjutnya ke arah Barat Daya Melewati Perkebunan sampai pada TK 14.03.10.2007-10.2009-002 dengan koordinat  $1^{\circ} 59' 34,860''$  LU dan  $101^{\circ} 43' 37,122''$  BT yang terletak pada Perkebunan;
  - d. selanjutnya ke arah Barat Laut Melewati Perkebunan sampai pada TK 14.03.10.2007-10.2009-003 dengan koordinat  $1^{\circ} 59' 44,444''$  LU dan  $101^{\circ} 42' 54,179''$  BT yang terletak pada Pinggir Jalan;
  - e. selanjutnya ke arah Timur Laut Melewati Perkebunan sampai pada TK 14.03.10.2007-10.2009-004 dengan koordinat  $1^{\circ} 59' 53,409''$  LU dan  $101^{\circ} 42' 59,973''$  BT yang terletak pada As Jalan;
  - f. selanjutnya ke arah Barat Laut Mengikuti Jalan sampai pada TK 14.03.10.2007-10.2008-10.2009-000 dengan koordinat  $1^{\circ} 59' 54,386''$  LU dan  $101^{\circ} 42' 56,597''$  BT yang terletak pada Titik Simpul Batas Antara Desa Makeruh, Desa Pangkalan Nyirih dan Desa Hutan Panjang Kecamatan Rupert.
- (4) Batas Desa Pangkalan Nyirih dengan Desa Sungai Cingam sebagaimana dimaksud pada ayat (2) huruf b ditetapkan melalui titik koordinat dan TK yang meliputi:
- a. Dimulai dari TK 14.03.10.2005-10.2009-10.2014-000 dengan koordinat  $1^{\circ} 56' 24,988''$  LU dan  $101^{\circ} 43' 54,685''$  BT yang merupakan Titik Simpul Batas Antara Desa Sungai Cingam, Desa Pangkalan Nyirih dan Desa Pancur Jaya Kecamatan Rupert;
  - b. selanjutnya ke arah Timur Laut Mengikuti Jalan sampai pada TK 14.03.10.2005-10.2009-001 dengan koordinat  $1^{\circ} 56' 47,877''$  LU dan  $101^{\circ} 44' 2,436''$  BT yang terletak pada As Jalan;
  - c. selanjutnya ke arah Timur Laut Mengikuti Pinggir Jalan sampai pada TK 14.03.10.2005-10.2009-002 dengan koordinat  $1^{\circ} 56' 51,087''$  LU dan  $101^{\circ} 44' 2,942''$  BT yang terletak pada Pinggir Jalan;
  - d. selanjutnya ke arah Tenggara Melewati Perkebunan sampai pada TK 14.03.10.2005-10.2009-003 dengan koordinat  $1^{\circ} 56' 50,229''$  LU dan  $101^{\circ} 44' 4,866''$  BT yang terletak pada Perkebunan;
  - e. selanjutnya ke arah Timur Laut Melewati Perkebunan sampai pada TK 14.03.10.2005-10.2009-004 dengan koordinat  $1^{\circ} 56' 59,512''$  LU dan  $101^{\circ} 44' 6,552''$  BT yang terletak pada Perkebunan;
  - f. selanjutnya ke arah Timur Laut Melewati Perkebunan sampai pada TK 14.03.10.2005-10.2009-005 dengan koordinat  $1^{\circ} 57' 6,372''$  LU dan  $101^{\circ} 44' 8,537''$  BT yang terletak pada Perkebunan;
  - g. selanjutnya ke arah Timur Laut Melewati Hutan sampai pada TK 14.03.10.2005-10.2009-006 dengan koordinat  $1^{\circ} 57' 23,990''$  LU dan  $101^{\circ} 44' 33,540''$  BT yang terletak pada Pinggir Jalan;

- h. selanjutnya ke arah Barat Laut Melewati Hutan sampai pada TK 14.03.10.2005-10.2009-007 dengan koordinat  $1^{\circ} 58' 39,414''$  LU dan  $101^{\circ} 44' 23,903''$  BT yang terletak pada Hutan;
  - i. selanjutnya ke arah Timur Laut Melewati Hutan sampai pada TK 14.03.10.2005-10.2009-008 dengan koordinat  $1^{\circ} 59' 3,582''$  LU dan  $101^{\circ} 44' 27,121''$  BT yang terletak pada As Jalan;
  - j. selanjutnya ke arah Timur Laut Melewati Hutan sampai pada TK 14.03.10.2005-10.2009-009 dengan koordinat  $1^{\circ} 59' 14,887''$  LU dan  $101^{\circ} 44' 28,650''$  BT yang terletak pada Hutan;
  - k. selanjutnya ke arah Barat Melewati Hutan sampai pada TK 14.03.10.2005-10.2007-10.2009-000 dengan koordinat  $1^{\circ} 59' 42,290''$  LU dan  $101^{\circ} 44' 24,406''$  BT yang terletak pada Titik Simpul Batas Antara Desa Sungai Cingam, Desa Pangkalan Nyirih dan Desa Makeruh Kecamatan Rupert.
- (5) Batas Desa Pangkalan Nyirih dengan Desa Pancur Jaya sebagaimana dimaksud pada ayat (2) huruf c ditetapkan melalui titik koordinat dan TK yang meliputi:
- a. Dimulai dari TK 14.03.10.2009-10.2014-10.2015 10.2016-000 dengan koordinat  $1^{\circ} 56' 10,011''$  LU dan  $101^{\circ} 42' 0,518''$  BT yang merupakan Titik Simpul Batas Antara Desa Pangkalan Pinang, Desa Pancur Jaya, Desa Dungun Baru dan Desa Pangkalan Pinang Kecamatan Rupert;
  - b. selanjutnya ke arah Timur Laut Menyusuri Sungai sampai pada TK 14.03.10.2009-10.2014-001 dengan koordinat  $1^{\circ} 56' 37,579''$  LU dan  $101^{\circ} 42' 52,059''$  BT yang terletak pada As Jembatan;
  - c. selanjutnya ke arah Tenggara Menyusuri Sungai sampai pada TK 14.03.10.2005-10.2009- 10.2014-000 dengan koordinat  $1^{\circ} 56' 24,988''$  LU dan  $101^{\circ} 43' 54,685''$  BT yang terletak pada Titik Simpul Batas Antara Desa Sungai Cingam, Desa Pancur Jaya dan Desa Pangkalan Nyirih Kecamatan Rupert.
- (6) Batas Desa Pangkalan Nyirih dengan Desa Dungun Baru sebagaimana dimaksud pada ayat (2) huruf c ditetapkan melalui titik koordinat dan TK yang berbatasan di TK 14.03.10.2009-10.2014-10.2015-10.2016-000 dengan koordinat  $1^{\circ} 56' 10,011''$  LU dan  $101^{\circ} 42' 0,518''$  BT yang merupakan Titik Simpul Batas Antara Desa Pangkalan Pinang, Desa Pangkalan Nyirih, Desa Pancur Jaya dan Desa Dungun Baru Kecamatan Rupert.
- (7) Batas Desa Pangkalan Nyirih dengan Desa Pangkalan Pinang sebagaimana dimaksud pada ayat (2) huruf d ditetapkan melalui titik koordinat dan TK yang meliputi:
- a. Dimulai dari TK 14.03.10.2009-10.2014-10.2015-10.2016-000 dengan koordinat  $1^{\circ} 56' 10,011''$  LU dan  $101^{\circ} 42' 0,518''$  BT yang merupakan Titik Simpul Batas Antara Desa Pangkalan Nyirih, Desa Pancur Jaya, Desa Dungun Baru dan Desa Pangkalan Pinang Kecamatan Rupert;

- b. selanjutnya ke arah Barat Laut Melewati Sungai sampai pada TK 14.03.10.2009-10.2015-001 dengan koordinat  $1^{\circ} 56' 11,282''$  LU dan  $101^{\circ} 41' 59,878''$  BT yang terletak pada Pinggir Sungai;
- c. selanjutnya ke arah Utara Melewati Hutan sampai pada TK 14.03.10.2009-10.2015-002 dengan koordinat  $1^{\circ} 56' 17,213''$  LU dan  $101^{\circ} 41' 59,889''$  BT yang terletak pada Hutan;
- d. selanjutnya ke arah Barat Laut Melewati Hutan sampai pada TK 14.03.10.2009-10.2015-003 dengan koordinat  $1^{\circ} 56' 19,356''$  LU dan  $101^{\circ} 41' 54,374''$  BT yang terletak pada Hutan;
- e. selanjutnya ke arah Timur Laut Melewati Hutan sampai pada TK 14.03.10.2009-10.2015-004 dengan koordinat  $1^{\circ} 56' 47,210''$  LU dan  $101^{\circ} 42' 1,781''$  BT yang terletak pada Perkebunan;
- f. selanjutnya ke arah Tenggara Melewati Hutan sampai pada TK 14.03.10.2009-10.2015-005 dengan koordinat  $1^{\circ} 56' 46,482''$  LU dan  $101^{\circ} 42' 4,654''$  BT yang terletak pada Perkebunan;
- g. selanjutnya ke arah Timur Laut Melewati Hutan sampai pada TK 14.03.10.2009-10.2015-006 dengan koordinat  $1^{\circ} 56' 49,015''$  LU dan  $101^{\circ} 42' 5,453''$  BT yang terletak pada Perkebunan;
- h. selanjutnya ke arah Barat Laut Melewati Hutan sampai pada TK 14.03.10.2009-10.2015-007 dengan koordinat  $1^{\circ} 56' 49,811''$  LU dan  $101^{\circ} 42' 2,846''$  BT yang terletak pada Perkebunan;
- i. selanjutnya ke arah Timur Laut Melewati Hutan sampai pada TK 14.03.10.2009-10.2015-008 dengan koordinat  $1^{\circ} 56' 51,950''$  LU dan  $101^{\circ} 42' 3,766''$  BT yang terletak pada Perkebunan;
- j. selanjutnya ke arah Tenggara Melewati Hutan sampai pada TK 14.03.10.2009-10.2015-009 dengan koordinat  $1^{\circ} 56' 47,587''$  LU dan  $101^{\circ} 42' 15,653''$  BT yang terletak pada Perkebunan
- k. selanjutnya ke arah Timur Laut Melewati Perkebunan sampai pada TK 14.03.10.2009-10.2015-010 dengan koordinat  $1^{\circ} 56' 49,991''$  LU dan  $101^{\circ} 42' 16,833''$  BT yang terletak pada Perkebunan;
- l. selanjutnya ke arah Tenggara Melewati Perkebunan sampai pada TK 14.03.10.2009-10.2015-011 dengan koordinat  $1^{\circ} 56' 47,213''$  LU dan  $101^{\circ} 42' 21,954''$  BT yang terletak pada Perkebunan;
- m. selanjutnya ke arah Timur Laut Mengikuti Jalan sampai pada TK 14.03.10.2009-10.2015-012 dengan koordinat  $1^{\circ} 56' 57,337''$  LU dan  $101^{\circ} 42' 26,953''$  BT yang terletak pada Perkebunan;
- n. selanjutnya ke arah Barat Laut Melewati Hutan sampai pada TK 14.03.10.2009-10.2015-013 dengan koordinat  $1^{\circ} 56' 58,155''$  LU dan  $101^{\circ} 42' 23,443''$  BT yang terletak pada Perkebunan;

- o. selanjutnya ke arah Timur Laut Melewati Hutan sampai pada TK 14.03.10.2009-10.2015-014 dengan koordinat  $1^{\circ} 57' 2,889''$  LU dan  $101^{\circ} 42' 25,763''$  BT yang terletak pada Pinggir Jalan;
  - p. selanjutnya ke arah Tenggara Mengikuti Pinggir Jalan sampai pada TK 14.03.10.2009-10.2015-015 dengan koordinat  $1^{\circ} 57' 2,337''$  LU dan  $101^{\circ} 42' 27,967''$  BT yang terletak pada Pinggir Jalan;
  - q. selanjutnya ke arah Timur Laut Melewati Hutan sampai pada TK 14.03.10.2009-10.2015-016 dengan koordinat  $1^{\circ} 57' 28,888''$  LU dan  $101^{\circ} 42' 50,223''$  BT yang terletak pada As Saluran;
  - r. selanjutnya ke arah Barat Laut Mengikuti Pinggir Jalan sampai pada TK 14.03.10.2009-10.2015-017 dengan koordinat  $1^{\circ} 57' 32,251''$  LU dan  $101^{\circ} 42' 49,029''$  BT yang terletak pada As Saluran;
  - s. selanjutnya ke arah Timur Laut Mengikuti Jalan sampai pada TK 14.03.10.2009-10.2015-018 dengan koordinat  $1^{\circ} 57' 35,644''$  LU dan  $101^{\circ} 43' 2,079''$  BT yang terletak pada As Jalan;
  - t. selanjutnya ke arah Utara Melewati Perkebunan sampai pada TK 14.03.10.2009-10.2015-019 dengan koordinat  $1^{\circ} 57' 36,821''$  LU dan  $101^{\circ} 43' 2,109''$  BT yang terletak pada Perkebunan;
  - u. selanjutnya ke arah Timur Melewati Perkebunan sampai pada TK 14.03.10.2009-10.2015-020 dengan koordinat  $1^{\circ} 57' 37,027''$  LU dan  $101^{\circ} 43' 7,935''$  BT yang terletak pada Perkebunan;
  - v. selanjutnya ke arah Barat Laut Melewati Perkebunan sampai pada TK 14.03.10.2008-10.2009-10.2015-000 dengan koordinat  $1^{\circ} 58' 42,960''$  LU dan  $101^{\circ} 42' 50,699''$  BT yang terletak pada Titik Simpul Batas Antara Desa Pangkalan Nyirih, Desa Pangkalan Pinang dan Desa Hutan Panjang Kecamatan Rupert.
- (8) Batas Desa Pangkalan Nyirih dengan Desa Hutan Panjang sebagaimana dimaksud pada ayat (2) huruf d ditetapkan melalui titik koordinat dan TK yang meliputi:
- a. Dimulai dari TK 14.03.10.2007-10.2008-10.2009-000 dengan koordinat  $1^{\circ} 59' 54,386''$  LU dan  $101^{\circ} 42' 56,597''$  BT yang merupakan Titik Simpul Batas Antara Desa Makeruh, Desa Pangkalan Nyirih dan Desa Hutan Panjang Kecamatan Rupert;
  - b. selanjutnya ke arah Barat Laut Mengikuti Jalan sampai pada TK 14.03.10.2008-10.2009-001 dengan koordinat  $1^{\circ} 59' 55,092''$  LU dan  $101^{\circ} 42' 41,811''$  BT yang terletak pada As Jalan;
  - c. selanjutnya ke arah Barat Mengikuti Jalan sampai pada TK 14.03.10.2008-10.2009-002 dengan koordinat  $1^{\circ} 59' 55,675''$  LU dan  $101^{\circ} 42' 25,638''$  BT yang terletak pada As Jalan;

- d. selanjutnya ke arah Barat Daya Mengikuti Jalan sampai pada TK 14.03.10.2008-10.2009-003 dengan koordinat  $1^{\circ} 59' 31,739''$  LU dan  $101^{\circ} 42' 21,248''$  BT yang terletak pada as saluran;
- e. selanjutnya ke arah Barat Daya Melewati Perkebunan sampai pada TK 14.03.10.2008-10.2009-004 dengan koordinat  $1^{\circ} 59' 21,291''$  LU dan  $101^{\circ} 42' 19,390''$  BT yang terletak pada Perkebunan;
- f. selanjutnya ke arah Barat Laut Melewati Perkebunan sampai pada TK 14.03.10.2008-10.2009-005 dengan koordinat  $1^{\circ} 59' 22,006''$  LU dan  $101^{\circ} 42' 16,734''$  BT yang terletak pada Perkebunan;
- g. selanjutnya ke arah Barat Daya Menyusuri Saluran sampai pada TK 14.03.10.2008-10.2009-006 dengan koordinat  $1^{\circ} 59' 11,804''$  LU dan  $101^{\circ} 42' 16,201''$  BT yang terletak pada Perkebunan;
- h. selanjutnya ke arah Tenggara Melewati Perkebunan sampai pada TK 14.03.10.2008-10.2009-007 dengan koordinat  $1^{\circ} 59' 10,028''$  LU dan  $101^{\circ} 42' 23,467''$  BT yang terletak pada Perkebunan;
- i. selanjutnya ke arah Tenggara Melewati Perkebunan sampai pada TK 14.03.10.2008-10.2009-10.2015-000 dengan koordinat  $1^{\circ} 58' 42,960''$  LU dan  $101^{\circ} 42' 50,699''$  BT yang terletak pada Titik Simpul Batas Antara Desa Pangkalan Nyirih, Desa Pangkalan Pinang dan Desa Hutan Panjang Kecamatan Rupert.

#### Pasal 8

- (1) Luas wilayah Desa Sukarjo Mesim sebagaimana dimaksud dalam Pasal 2 huruf f sebesar  $50,434 \text{ Km}^2$ , dengan kode wilayah 14.03.10.2010.
- (2) Batas Wilayah Desa Sukarjo Mesim sebagaimana dimaksud pada ayat (1) meliputi:
  - a. batas sebelah Utara : Desa Teluk Lecah Kecamatan Rupert;
  - b. batas sebelah Timur : Desa Sri Tanjung, dan Selat Rupert;
  - c. batas sebelah Selatan : Kelurahan Pergam, dan Selat Rupert; dan
  - d. batas sebelah Barat : Kelurahan Pergam Kecamatan Rupert.
- (3) Batas Desa Sukarjo Mesim dengan Desa Teluk Lecah sebagaimana dimaksud pada ayat (2) huruf a ditetapkan melalui titik koordinat dan TK yang meliputi:
  - a. Dimulai dari TK 14.03.10.2006-10.2010-10.2013-000 dengan koordinat  $1^{\circ} 50' 33,817''$  LU dan  $101^{\circ} 42' 13,566''$  BT yang merupakan Titik Simpul Batas Antara Teluk Lecah, Desa Sri Tanjung dan Desa Sukarjo Mesim Kecamatan Rupert;

- b. selanjutnya ke titik TK 14.03.10.1002-10.2006-10.2010-000 dengan koordinat  $1^{\circ} 51' 16,897''$  LU dan  $101^{\circ} 40' 13,094''$  BT yang merupakan Titik Simpul Batas Antar Kelurahan Pergam, Desa Teluk Lecah dan Desa Sukarjo Mesim Kecamatan Rupert.
- (4) Batas Desa Sukarjo Mesim dengan Desa Sri Tanjung sebagaimana dimaksud pada ayat (2) huruf b ditetapkan melalui titik koordinat dan TK yang meliputi:
- a. Dimulai dari TK 14.03.10.2006-10.2010-10.2013-000 dengan koordinat  $1^{\circ} 50' 33,817''$  LU dan  $101^{\circ} 42' 13,566''$  BT yang merupakan Titik Simpul Batas Antara Teluk Lecah, Desa Sri Tanjung dan Desa Sukarjo Mesim Kecamatan Rupert;
  - b. selanjutnya ke arah Barat Daya Melewati Perkebunan sampai pada TK 14.03.10.2010-10.2013-001 dengan koordinat  $1^{\circ} 49' 32,107''$  LU dan  $101^{\circ} 41' 48,679''$  BT yang terletak pada Perkebunan;
  - c. selanjutnya ke arah Tenggara Melewati Perkebunan sampai pada TK 14.03.10.2010-10.2013-002 dengan koordinat  $1^{\circ} 48' 47,473''$  LU dan  $101^{\circ} 41' 54,236''$  BT yang terletak pada Perkebunan;
  - d. selanjutnya ke arah Selatan Melewati Perkebunan sampai pada TK 14.03.10.2010-10.2013-003 dengan koordinat  $1^{\circ} 47' 55,708''$  LU dan  $101^{\circ} 41' 50,630''$  BT yang terletak pada Perkebunan;
  - e. selanjutnya ke arah Tenggara Melewati Perkebunan sampai pada TK 14.03.10.2010-10.2013-004 dengan koordinat  $1^{\circ} 47' 6,193''$  LU dan  $101^{\circ} 42' 8,212''$  BT yang terletak pada Perkebunan;
  - f. selanjutnya ke arah Tenggara Melewati Perkebunan sampai pada TK 14.03.10.2010-10.2013-005 dengan koordinat  $1^{\circ} 45' 52,501''$  LU dan  $101^{\circ} 43' 9,114''$  BT yang terletak pada Perkebunan;
  - g. selanjutnya ke arah Timur Laut Melewati Perkebunan sampai pada TK 14.03.10.2010-10.2013-006 dengan koordinat  $1^{\circ} 45' 56,741''$  LU dan  $101^{\circ} 43' 16,413''$  BT yang terletak pada Perkebunan;
  - h. selanjutnya ke arah Tenggara Melewati Perkebunan sampai pada TK 14.03.10.2010-10.2013-007 dengan koordinat  $1^{\circ} 45' 45,486''$  LU dan  $101^{\circ} 43' 25,197''$  BT yang terletak pada Pinggir Jalan;
  - i. selanjutnya ke arah Tenggara Melewati Perkebunan sampai pada TK 14.03.10.2010-10.2013-000 dengan koordinat  $1^{\circ} 45' 38,200''$  LU dan  $101^{\circ} 43' 30,876''$  BT yang terletak pada Pinggir Pantai.

- (5) Batas Desa Sukarjo Mesim dengan Kelurahan Pergam sebagaimana dimaksud pada ayat (2) huruf d ditetapkan melalui titik koordinat dan TK yang meliputi:
- a. Dimulai dari TK 14.03.10.1002-10.2006-10.2010-000 dengan koordinat  $1^{\circ} 51' 16,897''$  LU dan  $101^{\circ} 40' 13,094''$  BT yang merupakan Titik Simpul Batas Antar Kelurahan Pergam, Desa Teluk Lecah dan Desa Sukarjo Mesim Kecamatan Rupert;
  - b. selanjutnya ke arah Barat Daya Melewati Perkebunan sampai pada TK 14.03.10.1002-10.2010-001 dengan koordinat  $1^{\circ} 48' 4,571''$  LU dan  $101^{\circ} 39' 33,408''$  BT yang terletak pada Perkebunan;
  - c. selanjutnya ke arah Tenggara Melewati Perkebunan sampai pada TK 14.03.10.1002-10.2010-002 dengan koordinat  $1^{\circ} 46' 6,531''$  LU dan  $101^{\circ} 40' 13,143''$  BT yang terletak pada Perkebunan;
  - d. selanjutnya ke arah Tenggara Melewati Perkebunan sampai pada TK 14.03.10.1002-10.2010-003 dengan koordinat  $1^{\circ} 45' 20,656''$  LU dan  $101^{\circ} 40' 39,860''$  BT yang terletak pada As Sungai;
  - e. selanjutnya ke arah Tenggara Menyusuri Sungai sampai pada TK 14.03.10.1002-10.2010-000 dengan koordinat  $1^{\circ} 44' 6,905''$  LU dan  $101^{\circ} 41' 14,665''$  BT yang terletak pada As Muara Sungai.

#### Pasal 9

- (1) Luas wilayah Desa Darul Aman sebagaimana dimaksud dalam Pasal 2 huruf g sebesar 150,157 Km<sup>2</sup>, dengan kode wilayah 14.03.10.2011.
- (2) Batas Wilayah Desa Darul Aman sebagaimana dimaksud pada ayat (1) meliputi:
  - a. batas sebelah Utara : Desa Titi Akar Kecamatan Rupert Utara;
  - b. batas sebelah Timur : Desa Titi Akar Kecamatan Rupert Utara, Desa Dungun Baru, dan Kelurahan Tanjung Kapal Kecamatan Rupert;
  - c. batas sebelah Selatan : Kelurahan Tanjung Kapal Kecamatan Rupert, dan Selat Rupert; dan
  - d. batas sebelah Barat : Selat Rupert.
- (3) Batas Desa Darul Aman dengan Desa Titi Akar Kecamatan Rupert Utara sebagaimana dimaksud pada ayat (2) huruf a ditetapkan melalui titik koordinat dan TK yang meliputi:
  - a. Dimulai dari TK 14.03.10.2011-10.2016-11.2005-000 dengan koordinat  $1^{\circ} 55' 42,624''$  LU dan  $101^{\circ} 34' 39,868''$  BT yang merupakan Titik Simpul Batas Antara Desa Darul Aman, Desa Dungun Baru Kecamatan Rupert dan Desa Titi Akar Kecamatan Rupert Utara;

- b. selanjutnya ke arah Barat Laut Melewati Perkebunan sampai pada TK 14.03.10.2011-11.2005-001 dengan koordinat  $1^{\circ} 58' 16,420''$  LU dan  $101^{\circ} 28' 5,581''$  BT yang terletak pada Pinggir Saluran;
  - c. selanjutnya ke arah Barat Laut Melewati Perkebunan sampai pada TK 14.03.10.2011-11.2005-000 dengan koordinat  $1^{\circ} 59' 54,307''$  LU dan  $101^{\circ} 23' 53,120''$  BT yang terletak pada Pinggir Pantai.
- (4) Batas Desa Darul Aman dengan Desa Dungun Baru sebagaimana dimaksud pada ayat (2) huruf b ditetapkan melalui titik koordinat dan TK yang meliputi:
- a. Dimulai dari TK 14.03.10.1004-10.2011-10.2016-000 dengan koordinat  $1^{\circ} 54' 30,540''$  LU dan  $101^{\circ} 33' 40,397''$  BT yang merupakan Titik Simpul Batas Antara Kelurahan Tanjung Kapal, Desa Darul Aman dan Desa Dungun Baru Kecamatan Rupert;
  - b. selanjutnya ke TK 14.03.10.2011-10.2016-11.2005-000 dengan koordinat  $1^{\circ} 55' 42,624''$  LU dan  $101^{\circ} 34' 39,868''$  BT yang merupakan Titik Simpul Batas Antara Desa Darul Aman, Desa Dungun Baru Kecamatan Rupert dan Desa Titi Akar Kecamatan Rupert Utara.
- (5) Batas Desa Darul Aman dengan Kelurahan Tanjung Kapal sebagaimana dimaksud pada ayat (2) huruf c ditetapkan melalui titik koordinat dan TK yang meliputi:
- a. Dimulai dari TK 14.03.10.1004-10.2011-000 dengan koordinat  $1^{\circ} 49' 6,353''$  LU dan  $101^{\circ} 25' 15,294''$  BT yang merupakan Pinggir Pantai;
  - b. selanjutnya ke arah Timur Laut Menyusuri Sungai sampai pada TK 14.03.10.1004-10.2011-001 dengan koordinat  $1^{\circ} 49' 25,141''$  LU dan  $101^{\circ} 26' 42,523''$  BT yang terletak pada As Saluran;
  - c. selanjutnya ke arah Utara Menyusuri Saluran Air sampai pada TK 14.03.10.1004-10.2011-002 dengan koordinat  $1^{\circ} 49' 38,911''$  LU dan  $101^{\circ} 26' 42,459''$  BT yang terletak pada As Saluran;
  - d. selanjutnya ke arah Barat Laut Menyusuri Saluran Air sampai pada TK 14.03.10.1004-10.2011-003 dengan koordinat  $1^{\circ} 51' 19,302''$  LU dan  $101^{\circ} 26' 1,674''$  BT yang terletak pada As Saluran;
  - e. selanjutnya ke arah Timur Laut Melewati Perkebunan sampai pada TK 14.03.10.1004-10.2011-004 dengan koordinat  $1^{\circ} 55' 33,102''$  LU dan  $101^{\circ} 27' 24,322''$  BT yang terletak pada Pinggir Jalan;
  - f. selanjutnya ke arah Tenggara Melewati Perkebunan sampai pada TK 14.03.10.1004-10.2011-005 dengan koordinat  $1^{\circ} 55' 24,368''$  LU dan  $101^{\circ} 29' 41,410''$  BT yang terletak pada Pinggir Saluran;
  - g. selanjutnya ke arah Tenggara Mengikuti Pinggir Jalan sampai pada TK 14.03.10.1004-10.2011-006 dengan koordinat  $1^{\circ} 54' 49,360''$  LU dan  $101^{\circ} 32' 2,679''$  BT yang terletak pada Pinggir Saluran;

- h. selanjutnya ke arah Timur Laut Mengikuti Pinggir Jalan sampai pada TK 14.03.10.1004-10.2011-007 dengan koordinat  $1^{\circ} 55' 4,829''$  LU dan  $101^{\circ} 32' 55,155''$  BT yang terletak pada Pinggir Saluran;
- i. selanjutnya ke arah Tenggara Melewati Perkebunan sampai pada TK 14.03.10.1004-10.2011-10.2016-000 dengan koordinat  $1^{\circ} 54' 30,540''$  LU dan  $101^{\circ} 33' 40,397''$  BT yang terletak pada Titik Simpul Batas Antara Kelurahan Tanjung Kapal, Desa Darul Aman dan Desa Dungun Baru Kecamatan Rupert.

#### Pasal 10

- (1) Luas wilayah Desa Parit Kebumen sebagaimana dimaksud dalam Pasal 2 huruf h sebesar 13,409 Km<sup>2</sup>, dengan kode wilayah 14.03.10.2012.
- (2) Batas Wilayah Desa Parit Kebumen sebagaimana dimaksud pada ayat (1) meliputi:
  - a. batas sebelah Utara : Desa Dungun Baru, Desa Pancur Jaya, dan Desa Sungai Cingam Kecamatan Rupert;
  - b. batas sebelah Timur : Desa Teluk Lecah Kecamatan Rupert;
  - c. batas sebelah Selatan : Desa Teluk Lecah Kecamatan Rupert; dan
  - d. batas sebelah Barat : Desa Teluk Lecah, Desa Dungun Baru, dan Desa Pancur Jaya Kecamatan Rupert.
- (3) Batas Desa Parit Kebumen dengan Desa Pancur Jaya sebagaimana dimaksud pada ayat (2) huruf a ditetapkan melalui titik koordinat dan TK yang meliputi:
  - a. Dimulai dari TK 14.03.10.2012-10.2014-10.2016-000 dengan koordinat  $1^{\circ} 54' 0,056''$  LU dan  $101^{\circ} 41' 29,805''$  BT yang merupakan Titik Simpul Batas Antara Desa Pancur Jaya, Desa Parit Kebumen dan Desa Dungun Baru Kecamatan Rupert;
  - b. selanjutnya ke arah Timur Mengikuti Jalan sampai pada TK 14.03.10.2012-10.2014-001 dengan koordinat  $1^{\circ} 54' 0,240''$  LU dan  $101^{\circ} 42' 4,585''$  BT yang terletak pada As Saluran;
  - c. selanjutnya ke arah Barat Laut Mengikuti Jalan sampai pada TK 14.03.10.2012-10.2014-002 dengan koordinat  $1^{\circ} 54' 24,134''$  LU dan  $101^{\circ} 42' 0,552''$  BT yang terletak pada As Saluran;
  - d. selanjutnya ke arah Timur Melewati Hutan sampai pada TK 14.03.10.2012-10.2014-003 dengan koordinat  $1^{\circ} 54' 25,504''$  LU dan  $101^{\circ} 42' 11,731''$  BT yang terletak pada Hutan;
  - e. selanjutnya ke arah Timur Melewati Hutan sampai pada TK 14.03.10.2012-10.2014-004 dengan koordinat  $1^{\circ} 54' 26,746''$  LU dan  $101^{\circ} 42' 25,651''$  BT yang terletak pada Hutan;

- f. selanjutnya ke arah Barat Laut Melewati Hutan sampai pada TK 14.03.10.2012-10.2014-005 dengan koordinat  $1^{\circ} 54' 38,902''$  LU dan  $101^{\circ} 42' 24,494''$  BT yang terletak pada Pinggir Jalan;
- g. selanjutnya ke arah Timur Laut Mengikuti Jalan sampai pada TK 14.03.10.2012-10.2014-006 dengan koordinat  $1^{\circ} 54' 40,120''$  LU dan  $101^{\circ} 42' 37,341''$  BT yang terletak pada As Saluran;
- h. selanjutnya ke arah Timur Laut Mengikuti Jalan sampai pada TK 14.03.10.2012-10.2014-007 dengan koordinat  $1^{\circ} 54' 41,693''$  LU dan  $101^{\circ} 42' 48,601''$  BT yang terletak pada Pinggir Jalan;
- i. selanjutnya ke arah Tenggara Melewati Hutan sampai pada TK 14.03.10.2012-10.2014-008 dengan koordinat  $1^{\circ} 54' 29,584''$  LU dan  $101^{\circ} 42' 50,321''$  BT yang terletak pada Hutan;
- j. selanjutnya ke arah Timur Laut Melewati Perkebunan sampai pada TK 14.03.10.2012-10.2014-009 dengan koordinat  $1^{\circ} 54' 34,458''$  LU dan  $101^{\circ} 43' 6,675''$  BT yang terletak pada Perkebunan;
- k. selanjutnya ke arah Barat Laut Melewati Perkebunan sampai pada TK 14.03.10.2012-10.2014-010 dengan koordinat  $1^{\circ} 54' 41,044''$  LU dan  $101^{\circ} 43' 5,636''$  BT yang terletak pada Hutan;
- l. selanjutnya ke arah Barat Melewati Hutan sampai pada TK 14.03.10.2012-10.2014-011 dengan koordinat  $1^{\circ} 54' 41,036''$  LU dan  $101^{\circ} 43' 5,380''$  BT yang terletak pada Hutan;
- m. selanjutnya ke arah Utara Melewati Hutan sampai pada TK 14.03.10.2012-10.2014-012 dengan koordinat  $1^{\circ} 54' 42,380''$  LU dan  $101^{\circ} 43' 5,425''$  BT yang terletak pada Hutan;
- n. selanjutnya ke arah Tenggara Melewati Hutan sampai pada TK 14.03.10.2012-10.2014-013 dengan koordinat  $1^{\circ} 54' 40,577''$  LU dan  $101^{\circ} 43' 14,820''$  BT yang terletak pada Pinggir Saluran;
- o. selanjutnya ke arah Tenggara Melewati Perkebunan sampai pada TK 14.03.10.2012-10.2014-014 dengan koordinat  $1^{\circ} 54' 40,387''$  LU dan  $101^{\circ} 43' 16,757''$  BT yang terletak pada Perkebunan;
- p. selanjutnya ke arah Timur Laut Melewati Perkebunan sampai pada TK 14.03.10.2012-10.2014-015 dengan koordinat  $1^{\circ} 54' 40,862''$  LU dan  $101^{\circ} 43' 16,999''$  BT yang terletak pada Perkebunan;
- q. selanjutnya ke arah Tenggara Melewati Hutan sampai pada TK 14.03.10.2012-10.2014-016 dengan koordinat  $1^{\circ} 54' 37,778''$  LU dan  $101^{\circ} 43' 26,624''$  BT yang terletak pada Hutan;
- r. selanjutnya ke arah Barat Daya Melewati Hutan sampai pada TK 14.03.10.2012-10.2014-017 dengan koordinat  $1^{\circ} 54' 31,648''$  LU dan  $101^{\circ} 43' 25,024''$  BT yang terletak pada Pinggir Jalan;

- s. selanjutnya ke arah Tenggara Mengikuti Jalan sampai pada TK 14.03.10.2012-10.2014-018 dengan koordinat  $1^{\circ} 54' 28,177''$  LU dan  $101^{\circ} 43' 34,112''$  BT yang terletak pada Pinggir Jalan;
  - t. selanjutnya ke arah Timur Laut Melewati Perkebunan sampai pada TK 14.03.10.2005-10.2012-10.2014-000 dengan koordinat  $1^{\circ} 54' 34,897''$  LU dan  $101^{\circ} 43' 35,428''$  BT yang terletak pada Titik Simpul Batas Antara Desa Sungai Cingam, Desa Parit Kebumen dan Desa Pancur Jaya Kecamatan Rupert.
- (4) Batas Desa Parit Kebumen dengan Desa Sungai Cingam sebagaimana dimaksud pada ayat (2) huruf a ditetapkan melalui titik koordinat dan TK yang meliputi:
- a. Dimulai dari TK 14.03.10.2005-10.2012-10.2014-000 dengan koordinat  $1^{\circ} 54' 34,897''$  LU dan  $101^{\circ} 43' 35,428''$  BT yang merupakan Titik Simpul Batas Antara Desa Sungai Cingam, Desa Parit Kebumen dan Desa Pancur Jaya Kecamatan Rupert;
  - b. selanjutnya ke arah Tenggara Melewati Perkebunan sampai pada TK 14.03.10.2005-10.2012-001 dengan koordinat  $1^{\circ} 54' 31,501''$  LU dan  $101^{\circ} 43' 54,789''$  BT yang terletak pada Perkebunan;
  - c. selanjutnya ke arah Timur Melewati Perkebunan sampai pada TK 14.03.10.2005-10.2006-10.2012-000 dengan koordinat  $1^{\circ} 54' 31,901''$  LU dan  $101^{\circ} 44' 22,708''$  BT yang terletak pada Titik Simpul Batas Antara Desa Sungai Cingam, Desa Teluk Lecah dan Desa Parit Kebumen Kecamatan Rupert.
- (5) Batas Desa Parit Kebumen dengan Desa Teluk Lecah sebagaimana dimaksud pada ayat (2) huruf b dan huruf c ditetapkan melalui titik koordinat dan TK yang meliputi:
- a. Dimulai dari TK 14.03.10.2006-10.2012-10.2016-000 dengan koordinat  $1^{\circ} 53' 20,353''$  LU dan  $101^{\circ} 41' 9,646''$  BT yang merupakan Titik Simpul Batas Antara Desa Parit Kebumen, Desa Teluk Lecah dan Desa Dungun Baru Kecamatan Rupert;
  - b. selanjutnya ke arah Tenggara Menyusuri Saluran Air sampai pada TK 14.03.10.2006-10.2012-001 dengan koordinat  $1^{\circ} 52' 56,856''$  LU dan  $101^{\circ} 41' 44,108''$  BT yang terletak pada As Saluran;
  - c. selanjutnya ke arah Tenggara Menyusuri Saluran Air sampai pada TK 14.03.10.2006-10.2012-002 dengan koordinat  $1^{\circ} 52' 42,465''$  LU dan  $101^{\circ} 42' 10,423''$  BT yang terletak pada As Saluran;
  - d. selanjutnya ke arah Tenggara Melewati Perkebunan sampai pada TK 14.03.10.2006-10.2012-003 dengan koordinat  $1^{\circ} 52' 36,878''$  LU dan  $101^{\circ} 42' 19,029''$  BT yang terletak pada Perkebunan;
  - e. selanjutnya ke arah Tenggara Melewati Perkebunan sampai pada TK 14.03.10.2006-10.2012-004 dengan koordinat  $1^{\circ} 52' 29,691''$  LU dan  $101^{\circ} 42' 27,084''$  BT yang terletak pada Perkebunan;

- f. selanjutnya ke arah Timur Laut Melewati Perkebunan sampai pada TK 14.03.10.2006-10.2012-005 dengan koordinat  $1^{\circ} 52' 35,474''$  LU dan  $101^{\circ} 42' 32,180''$  BT yang terletak pada As Saluran;
- g. selanjutnya ke arah Barat Laut Melewati Perkebunan sampai pada TK 14.03.10.2006-10.2012-006 dengan koordinat  $1^{\circ} 52' 35,965''$  LU dan  $101^{\circ} 42' 31,696''$  BT yang terletak pada As Saluran;
- h. selanjutnya ke arah Timur Laut Melewati Perkebunan sampai pada TK 14.03.10.2006-10.2012-007 dengan koordinat  $1^{\circ} 52' 46,965''$  LU dan  $101^{\circ} 42' 38,371''$  BT yang terletak pada Perkebunan;
- i. selanjutnya ke arah Barat Laut Melewati Perkebunan sampai pada TK 14.03.10.2006-10.2012-008 dengan koordinat  $1^{\circ} 52' 48,799''$  LU dan  $101^{\circ} 42' 31,842''$  BT yang terletak pada Perkebunan;
- j. selanjutnya ke arah Timur Laut Melewati Perkebunan sampai pada TK 14.03.10.2006-10.2012-009 dengan koordinat  $1^{\circ} 52' 51,678''$  LU dan  $101^{\circ} 42' 33,810''$  BT yang terletak pada Perkebunan;
- k. selanjutnya ke arah Barat Laut Melewati Perkebunan sampai pada TK 14.03.10.2006-10.2012-010 dengan koordinat  $1^{\circ} 52' 52,869''$  LU dan  $101^{\circ} 42' 29,535''$  BT yang terletak pada Perkebunan;
- l. selanjutnya ke arah Timur Laut Melewati Perkebunan sampai pada TK 14.03.10.2006-10.2012-011 dengan koordinat  $1^{\circ} 52' 53,872''$  LU dan  $101^{\circ} 42' 30,017''$  BT yang terletak pada Perkebunan;
- m. selanjutnya ke arah Barat Laut Melewati Perkebunan sampai pada TK 14.03.10.2006-10.2012-012 dengan koordinat  $1^{\circ} 52' 54,121''$  LU dan  $101^{\circ} 42' 29,144''$  BT yang terletak pada Perkebunan;
- n. selanjutnya ke arah Timur Laut Melewati Perkebunan sampai pada TK 14.03.10.2006-10.2012-013 dengan koordinat  $1^{\circ} 53' 25,269''$  LU dan  $101^{\circ} 42' 47,124''$  BT yang terletak pada Perkebunan;
- o. selanjutnya ke arah Tenggara Melewati Perkebunan sampai pada TK 14.03.10.2006-10.2012-014 dengan koordinat  $1^{\circ} 53' 22,773''$  LU dan  $101^{\circ} 42' 56,588''$  BT yang terletak pada Perkebunan;
- p. selanjutnya ke arah Timur Laut Melewati Perkebunan sampai pada TK 14.03.10.2006-10.2012-015 dengan koordinat  $1^{\circ} 53' 23,688''$  LU dan  $101^{\circ} 42' 56,798''$  BT yang terletak pada Perkebunan;
- q. selanjutnya ke arah Tenggara Melewati Perkebunan sampai pada TK 14.03.10.2006-10.2012-016 dengan koordinat  $1^{\circ} 53' 15,220''$  LU dan  $101^{\circ} 43' 43,536''$  BT yang terletak pada batas hutan;

- r. selanjutnya ke arah Tenggara Melewati Perkebunan sampai pada TK 14.03.10.2006-10.2012-017 dengan koordinat  $1^{\circ} 53' 10,731''$  LU dan  $101^{\circ} 43' 58,507''$  BT yang terletak pada batas hutan;
- s. selanjutnya ke arah Timur Laut Melewati Perkebunan sampai pada TK 14.03.10.2006-10.2012-018 dengan koordinat  $1^{\circ} 53' 24,591''$  LU dan  $101^{\circ} 44' 4,933''$  BT yang terletak pada Pinggir Jalan;
- t. selanjutnya ke arah Barat Laut Melewati Perkebunan sampai pada TK 14.03.10.2006-10.2012-019 dengan koordinat  $1^{\circ} 53' 26,269''$  LU dan  $101^{\circ} 44' 0,443''$  BT yang terletak pada Perkebunan;
- u. selanjutnya ke arah Timur Laut Melewati Perkebunan sampai pada TK 14.03.10.2006-10.2012-020 dengan koordinat  $1^{\circ} 53' 34,620''$  LU dan  $101^{\circ} 44' 1,881''$  BT yang terletak pada Perkebunan;
- v. selanjutnya ke arah Utara Melewati Perkebunan sampai pada TK 14.03.10.2006-10.2012-021 dengan koordinat  $1^{\circ} 53' 44,970''$  LU dan  $101^{\circ} 44' 2,508''$  BT yang terletak pada Pinggir Jalan;
- w. selanjutnya ke arah Tenggara Mengikuti Jalan sampai pada TK 14.03.10.2006-10.2012-022 dengan koordinat  $1^{\circ} 53' 43,806''$  LU dan  $101^{\circ} 44' 14,581''$  BT yang terletak pada Pinggir Jalan;
- x. selanjutnya ke arah Tenggara Mengikuti Jalan sampai pada TK 14.03.10.2006-10.2012-023 dengan koordinat  $1^{\circ} 53' 43,146''$  LU dan  $101^{\circ} 44' 16,050''$  BT yang terletak pada Pinggir Jalan;
- y. selanjutnya ke arah Barat Daya Melewati Perkebunan sampai pada TK 14.03.10.2006-10.2012-024 dengan koordinat  $1^{\circ} 53' 39,144''$  LU dan  $101^{\circ} 44' 15,342''$  BT yang terletak pada Perkebunan;
- z. selanjutnya ke arah Tenggara Melewati Perkebunan sampai pada TK 14.03.10.2006-10.2012-025 dengan koordinat  $1^{\circ} 53' 38,352''$  LU dan  $101^{\circ} 44' 18,126''$  BT yang terletak pada Perkebunan;
- aa. selanjutnya ke arah Timur Laut Melewati Perkebunan sampai pada TK 14.03.10.2006-10.2012-026 dengan koordinat  $1^{\circ} 53' 42,180''$  LU dan  $101^{\circ} 44' 18,738''$  BT yang terletak pada Pinggir Jalan;
- bb. selanjutnya ke arah Tenggara Mengikuti Jalan sampai pada TK 14.03.10.2006-10.2012-027 dengan koordinat  $1^{\circ} 53' 41,382''$  LU dan  $101^{\circ} 44' 21,624''$  BT yang terletak pada Pinggir Jalan;
- cc. selanjutnya ke arah Barat Daya Melewati Perkebunan sampai pada TK 14.03.10.2006-10.2012-028 dengan koordinat  $1^{\circ} 53' 22,512''$  LU dan  $101^{\circ} 44' 17,856''$  BT yang terletak pada Perkebunan;

- dd. selanjutnya ke arah Tenggara Melewati Perkebunan sampai pada TK 14.03.10.2006-10.2012-029 dengan koordinat  $1^{\circ} 53' 22,170''$  LU dan  $101^{\circ} 44' 18,990''$  BT yang terletak pada Perkebunan;
- ee. selanjutnya ke arah Barat Daya Melewati Perkebunan sampai pada TK 14.03.10.2006-10.2012-030 dengan koordinat  $1^{\circ} 53' 19,641''$  LU dan  $101^{\circ} 44' 18,171''$  BT yang terletak pada Pinggir Jalan;
- ff. selanjutnya ke arah Tenggara Mengikuti Jalan sampai pada TK 14.03.10.2006-10.2012-031 dengan koordinat  $1^{\circ} 53' 18,668''$  LU dan  $101^{\circ} 44' 20,165''$  BT yang terletak pada Pinggir Jalan;
- gg. selanjutnya ke arah Timur Laut Melewati Perkebunan sampai pada TK 14.03.10.2006-10.2012-032 dengan koordinat  $1^{\circ} 53' 21,404''$  LU dan  $101^{\circ} 44' 20,978''$  BT yang terletak pada Perkebunan;
- hh. selanjutnya ke arah Barat Laut Melewati Perkebunan sampai pada TK 14.03.10.2006-10.2012-033 dengan koordinat  $1^{\circ} 53' 21,644''$  LU dan  $101^{\circ} 44' 20,267''$  BT yang terletak pada Perkebunan;
- ii. selanjutnya ke arah Timur Laut Melewati Perkebunan sampai pada TK 14.03.10.2006-10.2012-034 dengan koordinat  $1^{\circ} 53' 30,534''$  LU dan  $101^{\circ} 44' 21,941''$  BT yang terletak pada Perkebunan;
- jj. selanjutnya ke arah Timur Melewati Perkebunan sampai pada TK 14.03.10.2006-10.2012-035 dengan koordinat  $1^{\circ} 53' 30,536''$  LU dan  $101^{\circ} 44' 24,389''$  BT yang terletak pada Perkebunan;
- kk. selanjutnya ke arah Timur Laut Melewati Perkebunan sampai pada TK 14.03.10.2006-10.2012-036 dengan koordinat  $1^{\circ} 53' 31,585''$  LU dan  $101^{\circ} 44' 24,764''$  BT yang terletak pada Perkebunan;
- ll. selanjutnya ke arah Barat Laut Melewati Perkebunan sampai pada TK 14.03.10.2006-10.2012-037 dengan koordinat  $1^{\circ} 53' 31,697''$  LU dan  $101^{\circ} 44' 22,535''$  BT yang terletak pada Perkebunan;
- mm. selanjutnya ke arah Timur Laut Melewati Perkebunan sampai pada TK 14.03.10.2006-10.2012-038 dengan koordinat  $1^{\circ} 53' 33,180''$  LU dan  $101^{\circ} 44' 22,875''$  BT yang terletak pada Perkebunan;
- nn. selanjutnya ke arah Tenggara Melewati Perkebunan sampai pada TK 14.03.10.2006-10.2012-039 dengan koordinat  $1^{\circ} 53' 33,047''$  LU dan  $101^{\circ} 44' 25,105''$  BT yang terletak pada Perkebunan;
- oo. selanjutnya ke arah Utara Melewati Perkebunan sampai pada TK 14.03.10.2006-10.2012-040 dengan koordinat  $1^{\circ} 54' 3,946''$  LU dan  $101^{\circ} 44' 26,963''$  BT yang terletak pada Perkebunan;

- pp. selanjutnya ke arah Barat Melewati Perkebunan sampai pada TK 14.03.10.2006-10.2012-041 dengan koordinat  $1^{\circ} 54' 3,991''$  LU dan  $101^{\circ} 44' 24,438''$  BT yang terletak pada Pinggir Jalan;
  - qq. selanjutnya ke arah Utara Melewati Perkebunan sampai pada TK 14.03.10.2006-10.2012-042 dengan koordinat  $1^{\circ} 54' 25,484''$  LU dan  $101^{\circ} 44' 23,250''$  BT yang terletak pada Pinggir Jalan;
  - rr. selanjutnya ke arah Utara Mengikuti Jalan sampai pada TK 14.03.10.2005-10.2006-10.2012-000 dengan koordinat  $1^{\circ} 54' 31,901''$  LU dan  $101^{\circ} 44' 22,708''$  BT yang terletak pada Titik Simpul Batas Antara Desa Sungai Cingam, Desa Teluk Lecah dan Desa Parit Kebumen Kecamatan Rupert.
- (6) Batas Desa Parit Kebumen dengan Desa Dungun Baru sebagaimana dimaksud pada ayat (2) huruf d ditetapkan melalui titik koordinat dan TK yang meliputi:
- a. Dimulai dari TK 14.03.10.2006-10.2012-10.2016-000 dengan koordinat  $1^{\circ} 53' 20,353''$  LU dan  $101^{\circ} 41' 9,646''$  BT yang merupakan Titik Simpul Batas Antara Desa Parit Kebumen, Desa Teluk Lecah dan Desa Dungun Baru Kecamatan Rupert;
  - b. selanjutnya ke arah Timur Laut ke titik TK 14.03.10.2012-10.2014-10.2016-000 dengan koordinat  $1^{\circ} 54' 0,056''$  LU dan  $101^{\circ} 41' 29,805''$  BT yang merupakan Titik Simpul Batas Antara Desa Pancur Jaya, Desa Parit Kebumen dan Desa Dungun Baru Kecamatan Rupert.

#### Pasal 11

- (1) Luas wilayah Desa Sri Tanjung sebagaimana dimaksud dalam Pasal 2 huruf i sebesar 42,301 Km<sup>2</sup>, dengan kode wilayah 14.03.10.2013.
- (2) Batas Wilayah Desa Sri Tanjung sebagaimana dimaksud pada ayat (1) meliputi:
  - a. batas sebelah Utara : Desa Teluk Lecah Kecamatan Rupert;
  - b. batas sebelah Timur : Selat Malaka;
  - c. batas sebelah Selatan : Desa Sukarjo Mesim, dan Selat Malaka; dan
  - d. batas sebelah Barat : Desa Sukarjo Mesim Kecamatan Rupert.
- (3) Batas Desa Sri Tanjung dengan Desa Teluk Lecah sebagaimana dimaksud pada ayat (2) huruf a ditetapkan melalui titik koordinat dan TK yang meliputi:
  - a. Dimulai dari TK 14.03.10.2006-10.2010-10.2013-000 dengan koordinat  $1^{\circ} 50' 33,817''$  LU dan  $101^{\circ} 42' 13,566''$  BT yang merupakan Titik Simpul Batas Antara Teluk Lecah, Desa Sri Tanjung dan Desa Sukarjo Mesim Kecamatan Rupert;

- b. selanjutnya ke arah Timur Laut Melewati Perkebunan sampai pada TK 14.03.10.2006-10.2013-001 dengan koordinat  $1^{\circ} 51' 12,951''$  LU dan  $101^{\circ} 42' 25,937''$  BT yang terletak pada Perkebunan;
  - c. selanjutnya ke arah Tenggara Melewati Perkebunan sampai pada TK 14.03.10.2006-10.2013-002 dengan koordinat  $1^{\circ} 51' 3,212''$  LU dan  $101^{\circ} 44' 28,500''$  BT yang terletak pada Pinggir Jalan;
  - d. selanjutnya ke arah Tenggara Melewati Perkebunan sampai pada TK 14.03.10.2006-10.2013-000 dengan koordinat  $1^{\circ} 51' 0,877''$  LU dan  $101^{\circ} 44' 47,101''$  BT yang terletak pada Pinggir Pantai.
- (4) Batas Desa Sri Tanjung dengan Desa Sukarjo Mesim sebagaimana dimaksud pada ayat (2) huruf c dan huruf d ditetapkan melalui titik koordinat dan TK yang meliputi:
- a. Dimulai dari TK 14.03.10.2006-10.2010-10.2013-000 dengan koordinat  $1^{\circ} 50' 33,817''$  LU dan  $101^{\circ} 42' 13,566''$  BT yang merupakan Titik Simpul Batas Antara Teluk Lecah, Desa Sri Tanjung dan Desa Sukarjo Mesim Kecamatan Rupert;
  - b. selanjutnya ke arah Barat Daya Melewati Perkebunan sampai pada TK 14.03.10.2010-10.2013-001 dengan koordinat  $1^{\circ} 49' 32,107''$  LU dan  $101^{\circ} 41' 48,679''$  BT yang terletak pada Perkebunan;
  - c. selanjutnya ke arah Tenggara Melewati Perkebunan sampai pada TK 14.03.10.2010-10.2013-002 dengan koordinat  $1^{\circ} 48' 47,473''$  LU dan  $101^{\circ} 41' 54,236''$  BT yang terletak pada Perkebunan;
  - d. selanjutnya ke arah Selatan Melewati Perkebunan sampai pada TK 14.03.10.2010-10.2013-003 dengan koordinat  $1^{\circ} 47' 55,708''$  LU dan  $101^{\circ} 41' 50,630''$  BT yang terletak pada Perkebunan;
  - e. selanjutnya ke arah Tenggara Melewati Perkebunan sampai pada TK 14.03.10.2010-10.2013-004 dengan koordinat  $1^{\circ} 47' 6,193''$  LU dan  $101^{\circ} 42' 8,212''$  BT yang terletak pada Perkebunan;
  - f. selanjutnya ke arah Tenggara Melewati Perkebunan sampai pada TK 14.03.10.2010-10.2013-005 dengan koordinat  $1^{\circ} 45' 52,501''$  LU dan  $101^{\circ} 43' 9,114''$  BT yang terletak pada Perkebunan;
  - g. selanjutnya ke arah Timur Laut Melewati Perkebunan sampai pada TK 14.03.10.2010-10.2013-006 dengan koordinat  $1^{\circ} 45' 56,741''$  LU dan  $101^{\circ} 43' 16,413''$  BT yang terletak pada Perkebunan;
  - h. selanjutnya ke arah Tenggara Melewati Perkebunan sampai pada TK 14.03.10.2010-10.2013-007 dengan koordinat  $1^{\circ} 45' 45,486''$  LU dan  $101^{\circ} 43' 25,197''$  BT yang terletak pada Pinggir Jalan;
  - i. selanjutnya ke arah Tenggara Melewati Perkebunan sampai pada TK 14.03.10.2010-10.2013-000 dengan koordinat  $1^{\circ} 45' 38,200''$  LU dan  $101^{\circ} 43' 30,876''$  BT yang terletak pada Pinggir Pantai;

## Pasal 12

- (1) Luas wilayah Desa Pancur Jaya sebagaimana dimaksud dalam Pasal 2 huruf j sebesar 12,528 Km<sup>2</sup>, dengan kode wilayah 14.03.10.2014.
- (2) Batas Wilayah Desa Pancur Jaya sebagaimana dimaksud pada ayat (1) meliputi:
  - a. batas sebelah Utara : Desa Pangkalan Nyirih Kecamatan Rupert;
  - b. batas sebelah Timur : Desa Sungai Cingam Kecamatan Rupert;
  - c. batas sebelah Selatan : Desa Parit Kebumen Kecamatan Rupert; dan
  - d. batas sebelah Barat : Desa Dungun Baru, dan Desa Pangkalan Pinang Kecamatan Rupert.
- (3) Batas Desa Pancur Jaya dengan Desa Pangkalan Nyirih sebagaimana dimaksud pada ayat (2) huruf a ditetapkan melalui titik koordinat dan TK yang meliputi:
  - a. Dimulai dari TK 14.03.10.2009-10.2014-10.2015-10.2016-000 dengan koordinat 1° 56' 10,011" LU dan 101° 42' 0,518" BT yang merupakan Titik Simpul Batas Antara Desa Pangkalan Pinang, Desa Pancur Jaya, Desa Dungun Baru dan Desa Pangkalan Pinang Kecamatan Rupert;
  - b. selanjutnya ke arah Timur Laut Menyusuri Sungai sampai pada TK 14.03.10.2009-10.2014-001 dengan koordinat 1° 56' 37,579" LU dan 101° 42' 52,059" BT yang terletak pada As Jembatan;
  - c. selanjutnya ke arah Tenggara Menyusuri Sungai sampai pada TK 14.03.10.2005-10.2009-10.2014-000 dengan koordinat 1° 56' 24,988" LU dan 101° 43' 54,685" BT yang terletak pada Titik Simpul Batas Antara Desa Sungai Cingam, Desa Pancur Jaya dan Desa Pangkalan Nyirih Kecamatan Rupert.
- (4) Batas Desa Pancur Jaya dengan Desa Sungai Cingam sebagaimana dimaksud pada ayat (2) huruf b ditetapkan melalui titik koordinat dan TK yang meliputi:
  - a. Dimulai dari TK 14.03.10.2005-10.2012-10.2014-000 dengan koordinat 1° 54' 34,897" LU dan 101° 43' 35,428" BT yang merupakan Titik Simpul Batas Antara Desa Sungai Cingam, Desa Parit Kebumen dan Desa Pancur Jaya Kecamatan Rupert;
  - b. selanjutnya ke arah Timur Laut Melewati Perkebunan sampai pada TK 14.03.10.2005-10.2014-001 dengan koordinat 1° 56' 4,296" LU dan 101° 43' 50,785" BT yang terletak pada As Jalan;

- c. selanjutnya ke arah Timur Laut Melewati Perkebunan sampai pada TK 14.03.10.2005-10.2009-10.2014-000 dengan koordinat  $1^{\circ} 56' 24,988''$  LU dan  $101^{\circ} 43' 54,685''$  BT yang terletak pada Titik Simpul Batas Antara Desa Sungai Cingam, Desa Pancur Jaya dan Desa Pangkalan Nyirih Kecamatan Rupert.
- (5) Batas Desa Pancur Jaya dengan Desa Parit Kebumen sebagaimana dimaksud pada ayat (2) huruf c ditetapkan melalui titik koordinat dan TK yang meliputi:
- a. Dimulai dari TK 14.03.10.2012-10.2014-10.2016-000 dengan koordinat  $1^{\circ} 54' 0,056''$  LU dan  $101^{\circ} 41' 29,805''$  BT yang merupakan Titik Simpul Batas Antara Desa Pancur Jaya, Desa Parit Kebumen dan Desa Dungun Baru Kecamatan Rupert;
- b. selanjutnya ke arah Timur Mengikuti Jalan sampai pada TK 14.03.10.2012-10.2014-001 dengan koordinat  $1^{\circ} 54' 0,240''$  LU dan  $101^{\circ} 42' 4,585''$  BT yang terletak pada As Saluran;
- c. selanjutnya ke arah Barat Laut Mengikuti Jalan sampai pada TK 14.03.10.2012-10.2014-002 dengan koordinat  $1^{\circ} 54' 24,134''$  LU dan  $101^{\circ} 42' 0,552''$  BT yang terletak pada As Saluran;
- d. selanjutnya ke arah Timur Laut Melewati Hutan sampai pada TK 14.03.10.2012-10.2014-003 dengan koordinat  $1^{\circ} 54' 25,504''$  LU dan  $101^{\circ} 42' 11,731''$  BT yang terletak pada Hutan;
- e. selanjutnya ke arah Timur Laut Melewati Hutan sampai pada TK 14.03.10.2012-10.2014-004 dengan koordinat  $1^{\circ} 54' 26,746''$  LU dan  $101^{\circ} 42' 25,651''$  BT yang terletak pada Hutan;
- f. selanjutnya ke arah Barat Laut Melewati Hutan sampai pada TK 14.03.10.2012-10.2014-005 dengan koordinat  $1^{\circ} 54' 38,902''$  LU dan  $101^{\circ} 42' 24,494''$  BT yang terletak pada Pinggir Jalan;
- g. selanjutnya ke arah Timur Laut Mengikuti Jalan sampai pada TK 14.03.10.2012-10.2014-006 dengan koordinat  $1^{\circ} 54' 40,120''$  LU dan  $101^{\circ} 42' 37,341''$  BT yang terletak pada As Saluran;
- h. selanjutnya ke arah Timur Laut Mengikuti Jalan sampai pada TK 14.03.10.2012-10.2014-007 dengan koordinat  $1^{\circ} 54' 41,693''$  LU dan  $101^{\circ} 42' 48,601''$  BT yang terletak pada Pinggir Jalan;
- i. selanjutnya ke arah Tenggara Melewati Hutan sampai pada TK 14.03.10.2012-10.2014-008 dengan koordinat  $1^{\circ} 54' 29,584''$  LU dan  $101^{\circ} 42' 50,321''$  BT yang terletak pada Hutan;
- j. selanjutnya ke arah Timur Laut Melewati Perkebunan sampai pada TK 14.03.10.2012-10.2014-009 dengan koordinat  $1^{\circ} 54' 34,458''$  LU dan  $101^{\circ} 43' 6,675''$  BT yang terletak pada Perkebunan;

- k. selanjutnya ke arah Barat Laut Melewati Perkebunan sampai pada TK 14.03.10.2012-10.2014-010 dengan koordinat  $1^{\circ} 54' 41,044''$  LU dan  $101^{\circ} 43' 5,636''$  BT yang terletak pada Hutan;
  - l. selanjutnya ke arah Barat Melewati Hutan sampai pada TK 14.03.10.2012-10.2014-011 dengan koordinat  $1^{\circ} 54' 41,036''$  LU dan  $101^{\circ} 43' 5,380''$  BT yang terletak pada Hutan;
  - m. selanjutnya ke arah Utara Melewati Hutan sampai pada TK 14.03.10.2012-10.2014-012 dengan koordinat  $1^{\circ} 54' 42,380''$  LU dan  $101^{\circ} 43' 5,425''$  BT yang terletak pada Hutan;
  - n. selanjutnya ke arah Tenggara Melewati Hutan sampai pada TK 14.03.10.2012-10.2014-013 dengan koordinat  $1^{\circ} 54' 40,577''$  LU dan  $101^{\circ} 43' 14,820''$  BT yang terletak pada Pinggir Saluran;
  - o. selanjutnya ke arah Tenggara Melewati Perkebunan sampai pada TK 14.03.10.2012-10.2014-014 dengan koordinat  $1^{\circ} 54' 40,387''$  LU dan  $101^{\circ} 43' 16,757''$  BT yang terletak pada Perkebunan;
  - p. selanjutnya ke arah Timur Laut Melewati Perkebunan sampai pada TK 14.03.10.2012-10.2014-015 dengan koordinat  $1^{\circ} 54' 40,862''$  LU dan  $101^{\circ} 43' 16,999''$  BT yang terletak pada Perkebunan;
  - q. selanjutnya ke arah Tenggara Melewati Hutan sampai pada TK 14.03.10.2012-10.2014-016 dengan koordinat  $1^{\circ} 54' 37,778''$  LU dan  $101^{\circ} 43' 26,624''$  BT yang terletak pada Hutan;
  - r. selanjutnya ke arah Barat Daya Melewati Hutan sampai pada TK 14.03.10.2012-10.2014-017 dengan koordinat  $1^{\circ} 54' 31,648''$  LU dan  $101^{\circ} 43' 25,024''$  BT yang terletak pada Pinggir Jalan;
  - s. selanjutnya ke arah Tenggara Mengikuti Jalan sampai pada TK 14.03.10.2012-10.2014-018 dengan koordinat  $1^{\circ} 54' 28,177''$  LU dan  $101^{\circ} 43' 34,112''$  BT yang terletak pada Pinggir Jalan;
  - t. selanjutnya ke arah Timur Laut Melewati Perkebunan sampai pada TK 14.03.10.2005-10.2012-10.2014-000 dengan koordinat  $1^{\circ} 54' 34,897''$  LU dan  $101^{\circ} 43' 35,428''$  BT yang terletak pada Titik Simpul Batas Antara Desa Sungai Cingam, Desa Parit Kebumen dan Desa Pancur Jaya Kecamatan Rupal.
- (6) Batas Desa Pancur Jaya dengan Desa Dungun Baru sebagaimana dimaksud pada ayat (2) huruf c ditetapkan melalui titik koordinat dan TK yang meliputi:
- a. Dimulai dari TK 14.03.10.2012-10.2014-10.2016-000 dengan koordinat  $1^{\circ} 54' 0,056''$  LU dan  $101^{\circ} 41' 29,805''$  BT yang merupakan Titik Simpul Batas Antara Desa Pancur Jaya, Desa Parit Kebumen dan Desa Dungun Baru Kecamatan Rupal;

- b. selanjutnya ke arah Timur Laut Menyusuri Sungai sampai pada TK 14.03.10.2014-10.2016-001 dengan koordinat  $1^{\circ} 55' 27,915''$  LU dan  $101^{\circ} 42' 23,382''$  BT yang terletak pada As Jembatan;
  - c. selanjutnya ke arah Barat Laut Menyusuri Sungai sampai pada TK 14.03.10.2009-10.2014-10.2015-10.2016-000 dengan koordinat  $1^{\circ} 56' 10,011''$  LU dan  $101^{\circ} 42' 0,518''$  BT yang terletak pada Titik Simpul Batas Antara Desa Pangkalan Pinang, Desa Pancur Jaya, Desa Dungun Baru dan Desa Pangkalan Pinang Kecamatan Rupert.
- (7) Batas Desa Pancur Jaya dengan Desa Pangkalan Pinang sebagaimana dimaksud pada ayat (2) huruf c ditetapkan melalui titik koordinat dan TK yang berbatasan di TK 14.03.10.2009-10.2014-10.2015-10.2016-000 dengan koordinat  $1^{\circ} 56' 10,011''$  LU dan  $101^{\circ} 42' 0,518''$  BT yang merupakan Titik Simpul Batas Antara Desa Pangkalan Pinang, Desa Pancur Jaya, Desa Dungun Baru dan Desa Pangkalan Pinang Kecamatan Rupert.

### Pasal 13

- (1) Luas wilayah Desa Pangkalan Pinang sebagaimana dimaksud dalam Pasal 2 huruf k sebesar 6,423 Km<sup>2</sup>, dengan kode wilayah 14.03.10.2015.
- (2) Batas Wilayah Desa Pangkalan Pinang sebagaimana dimaksud pada ayat (1) meliputi:
- a. batas sebelah Utara : Desa Hutan Panjang, dan Desa Pangkalan Nyirih Kecamatan Rupert;
  - b. batas sebelah Timur : Desa Pangkalan Nyirih Kecamatan Rupert;
  - c. batas sebelah Selatan : Desa Pancur Jaya, dan Desa Dungun Baru Kecamatan Rupert; dan
  - d. batas sebelah Barat : Desa Dungun Baru, dan Desa Hutan Panjang Kecamatan Rupert.
- (3) Batas Desa Pangkalan Pinang dengan Desa Pangkalan Nyirih sebagaimana dimaksud pada ayat (2) huruf a dan huruf b ditetapkan melalui titik koordinat dan TK yang meliputi:
- a. Dimulai dari TK 14.03.10.2009-10.2014-10.2015-10.2016-000 dengan koordinat  $1^{\circ} 56' 10,011''$  LU dan  $101^{\circ} 42' 0,518''$  BT yang merupakan Titik Simpul Batas Antara Desa Pangkalan Pinang, Desa Pangkalan Nyirih, Desa Pancur Jaya dan Desa Dungun Baru Kecamatan Rupert;
  - b. selanjutnya ke arah Barat Laut Melewati Sungai sampai pada TK 14.03.10.2009-10.2015-001 dengan koordinat  $1^{\circ} 56' 11,282''$  LU dan  $101^{\circ} 41' 59,878''$  BT yang terletak pada Pinggir Sungai;
  - c. selanjutnya ke arah Utara Melewati Hutan sampai pada TK 14.03.10.2009-10.2015-002 dengan koordinat  $1^{\circ} 56' 17,213''$  LU dan  $101^{\circ} 41' 59,889''$  BT yang terletak pada Hutan;

- d. selanjutnya ke arah Barat Laut Melewati Hutan sampai pada TK 14.03.10.2009-10.2015-003 dengan koordinat  $1^{\circ} 56' 19,356''$  LU dan  $101^{\circ} 41' 54,374''$  BT yang terletak pada Hutan;
- e. selanjutnya ke arah Timur Laut Melewati Hutan sampai pada TK 14.03.10.2009-10.2015-004 dengan koordinat  $1^{\circ} 56' 47,210''$  LU dan  $101^{\circ} 42' 1,781''$  BT yang terletak pada Perkebunan;
- f. selanjutnya ke arah Tenggara Melewati Hutan sampai pada TK 14.03.10.2009-10.2015-005 dengan koordinat  $1^{\circ} 56' 46,482''$  LU dan  $101^{\circ} 42' 4,654''$  BT yang terletak pada Perkebunan;
- g. selanjutnya ke arah Timur Laut Melewati Hutan sampai pada TK 14.03.10.2009-10.2015-006 dengan koordinat  $1^{\circ} 56' 49,015''$  LU dan  $101^{\circ} 42' 5,453''$  BT yang terletak pada Perkebunan;
- h. selanjutnya ke arah Barat Laut Melewati Hutan sampai pada TK 14.03.10.2009-10.2015-007 dengan koordinat  $1^{\circ} 56' 49,811''$  LU dan  $101^{\circ} 42' 2,846''$  BT yang terletak pada Perkebunan;
- i. selanjutnya ke arah Timur Laut Melewati Hutan sampai pada TK 14.03.10.2009-10.2015-008 dengan koordinat  $1^{\circ} 56' 51,950''$  LU dan  $101^{\circ} 42' 3,766''$  BT yang terletak pada Perkebunan;
- j. selanjutnya ke arah Tenggara Melewati Hutan sampai pada TK 14.03.10.2009-10.2015-009 dengan koordinat  $1^{\circ} 56' 47,587''$  LU dan  $101^{\circ} 42' 15,653''$  BT yang terletak pada Perkebunan;
- k. selanjutnya ke arah Timur Laut Melewati Perkebunan sampai pada TK 14.03.10.2009-10.2015-010 dengan koordinat  $1^{\circ} 56' 49,991''$  LU dan  $101^{\circ} 42' 16,833''$  BT yang terletak pada Perkebunan;
- l. selanjutnya ke arah Tenggara Melewati Perkebunan sampai pada TK 14.03.10.2009-10.2015-011 dengan koordinat  $1^{\circ} 56' 47,213''$  LU dan  $101^{\circ} 42' 21,954''$  BT yang terletak pada Perkebunan;
- m. selanjutnya ke arah Timur Laut Melewati Jalan sampai pada TK 14.03.10.2009-10.2015-012 dengan koordinat  $1^{\circ} 56' 57,337''$  LU dan  $101^{\circ} 42' 26,953''$  BT yang terletak pada Perkebunan;
- n. selanjutnya ke arah Barat Laut Melewati Hutan sampai pada TK 14.03.10.2009-10.2015-013 dengan koordinat  $1^{\circ} 56' 58,155''$  LU dan  $101^{\circ} 42' 23,443''$  BT yang terletak pada Perkebunan;
- o. selanjutnya ke arah Timur Laut Melewati Hutan sampai pada TK 14.03.10.2009-10.2015-014 dengan koordinat  $1^{\circ} 57' 2,889''$  LU dan  $101^{\circ} 42' 25,763''$  BT yang terletak pada Pinggir Jalan;

- p. selanjutnya ke arah Tenggara Mengikuti Pinggir Jalan sampai pada TK 14.03.10.2009-10.2015-015 dengan koordinat  $1^{\circ} 57' 2,337''$  LU dan  $101^{\circ} 42' 27,967''$  BT yang terletak pada Pinggir Jalan;
  - q. selanjutnya ke arah Timur Laut Melewati Hutan sampai pada TK 14.03.10.2009-10.2015-016 dengan koordinat  $1^{\circ} 57' 28,888''$  LU dan  $101^{\circ} 42' 50,223''$  BT yang terletak pada As Saluran;
  - r. selanjutnya ke arah Barat Laut Mengikuti Pinggir Jalan sampai pada TK 14.03.10.2009-10.2015-017 dengan koordinat  $1^{\circ} 57' 32,251''$  LU dan  $101^{\circ} 42' 49,029''$  BT yang terletak pada As Saluran;
  - s. selanjutnya ke arah Timur Laut Mengikuti Jalan sampai pada TK 14.03.10.2009-10.2015-018 dengan koordinat  $1^{\circ} 57' 35,644''$  LU dan  $101^{\circ} 43' 2,079''$  BT yang terletak pada As Jalan;
  - t. selanjutnya ke arah Timur Laut Melewati Perkebunan sampai pada TK 14.03.10.2009-10.2015-019 dengan koordinat  $1^{\circ} 57' 36,821''$  LU dan  $101^{\circ} 43' 2,109''$  BT yang terletak pada Perkebunan;
  - u. selanjutnya ke arah Timur Laut Melewati Perkebunan sampai pada TK 14.03.10.2009-10.2015-020 dengan koordinat  $1^{\circ} 57' 37,027''$  LU dan  $101^{\circ} 43' 7,935''$  BT yang terletak pada Perkebunan;
  - v. selanjutnya ke arah Barat Laut Melewati Perkebunan sampai pada TK 14.03.10.2008-10.2009-10.2015-000 dengan koordinat  $1^{\circ} 58' 42,960''$  LU dan  $101^{\circ} 42' 50,699''$  BT yang terletak pada Titik Simpul Batas Antara Desa Pangkalan Nyirih, Desa Pangkalan Pinang dan Desa Hutan Panjang Kecamatan Rupert.
- (4) Batas Desa Pangkalan Pinang dengan Desa Pancur Jaya sebagaimana dimaksud pada ayat (2) huruf c ditetapkan melalui titik koordinat dan TK yang berbatasan di TK 14.03.10.2009-10.2014-10.2015-10.2016-000 dengan koordinat  $1^{\circ} 56' 10,011''$  LU dan  $101^{\circ} 42' 0,518''$  BT yang merupakan Titik Simpul Batas Antara Desa Pangkalan Pinang, Desa Pangkalan Nyirih, Desa Pancur Jaya dan Desa Dungun Baru Kecamatan Rupert.
- (5) Batas Desa Pangkalan Pinang dengan Desa Dungun Baru sebagaimana dimaksud pada ayat (2) huruf d ditetapkan melalui titik koordinat dan TK yang meliputi:
- a. Dimulai dari TK 14.03.10.2008-10.2015-10.2016-000 dengan koordinat  $1^{\circ} 57' 31,701''$  LU dan  $101^{\circ} 41' 42,181''$  BT yang merupakan Titik Simpul Batas Antara Desa Pangkalan Pinang, Desa Dungun Baru dan Desa Hutan Panjang Kecamatan Rupert;
  - b. selanjutnya ke arah tenggara menyusuri sungai ke titik TK 14.03.10.2009-10.2014-10.2015-10.2016-000 dengan koordinat  $1^{\circ} 56' 10,011''$  LU dan  $101^{\circ} 42' 0,518''$  BT yang merupakan Titik Simpul Batas Antara Desa Pangkalan Pinang, Desa Pangkalan Nyirih, Desa Pancur Jaya dan Desa Dungun Baru Kecamatan Rupert.

- (6) Batas Desa Pangkalan Pinang dengan Desa Hutan Panjang sebagaimana dimaksud pada ayat (2) huruf d ditetapkan melalui titik koordinat dan TK yang meliputi:
- a. Dimulai dari TK 14.03.10.2008-10.2009-10.2015-000 dengan koordinat  $1^{\circ} 58' 42,960''$  LU dan  $101^{\circ} 42' 50,699''$  BT yang merupakan Titik Simpul Batas Antara Desa Pangkalan Nyirih, Desa Pangkalan Pinang dan Desa Hutan Panjang Kecamatan Rupert;
  - b. selanjutnya ke arah Barat Daya Melewati Perkebunan sampai pada TK 14.03.10.2008-10.2015-001 dengan koordinat  $1^{\circ} 58' 39,852''$  LU dan  $101^{\circ} 42' 27,402''$  BT yang terletak pada Pinggir Jalan;
  - c. selanjutnya ke arah Barat Daya Mengikuti Jalan sampai pada TK 14.03.10.2008-10.2015-002 dengan koordinat  $1^{\circ} 58' 38,401''$  LU dan  $101^{\circ} 42' 19,917''$  BT yang terletak pada Perkebunan;
  - d. selanjutnya ke arah Selatan Melewati Perkebunan sampai pada TK 14.03.10.2008-10.2015-003 dengan koordinat  $1^{\circ} 58' 30,185''$  LU dan  $101^{\circ} 42' 19,717''$  BT yang terletak pada Perkebunan;
  - e. selanjutnya ke arah Tenggara Melewati Perkebunan sampai pada TK 14.03.10.2008-10.2015-004 dengan koordinat  $1^{\circ} 58' 24,278''$  LU dan  $101^{\circ} 42' 21,017''$  BT yang terletak pada Perkebunan;
  - f. selanjutnya ke arah Barat Daya Melewati Perkebunan sampai pada TK 14.03.10.2008-10.2015-005 dengan koordinat  $1^{\circ} 58' 23,308''$  LU dan  $101^{\circ} 42' 17,570''$  BT yang terletak pada Perkebunan;
  - g. selanjutnya ke arah Tenggara Melewati Perkebunan sampai pada TK 14.03.10.2008-10.2015-006 dengan koordinat  $1^{\circ} 58' 14,064''$  LU dan  $101^{\circ} 42' 19,087''$  BT yang terletak pada Perkebunan;
  - h. selanjutnya ke arah Barat Daya Melewati Perkebunan sampai pada TK 14.03.10.2008-10.2015-007 dengan koordinat  $1^{\circ} 58' 3,656''$  LU dan  $101^{\circ} 42' 3,453''$  BT yang terletak pada Perkebunan;
  - i. selanjutnya ke arah Barat Daya Melewati Perkebunan sampai pada TK 14.03.10.2008-10.2015-008 dengan koordinat  $1^{\circ} 57' 52,085''$  LU dan  $101^{\circ} 41' 52,117''$  BT yang terletak pada As Jalan;
  - j. selanjutnya ke arah Barat Daya Melewati Perkebunan sampai pada TK 14.03.10.2008-10.2015-009 dengan koordinat  $1^{\circ} 57' 50,979''$  LU dan  $101^{\circ} 41' 51,033''$  BT yang terletak pada Perkebunan;
  - k. selanjutnya ke arah Selatan Melewati Perkebunan sampai pada TK 14.03.10.2008-10.2015-010 dengan koordinat  $1^{\circ} 57' 43,355''$  LU dan  $101^{\circ} 41' 52,232''$  BT yang terletak pada Perkebunan;
  - l. selanjutnya ke arah Barat Daya Melewati Hutan sampai pada TK 14.03.10.2008-10.2015-10.2016-000 dengan koordinat  $1^{\circ} 57' 31,701''$  LU dan  $101^{\circ} 41' 42,181''$  BT yang terletak pada Titik Simpul Batas Antara Desa Pangkalan Pinang, Desa Dungun Baru dan Desa Hutan Panjang Kecamatan Rupert.

## Pasal 14

- (1) Luas wilayah Desa Dungun Baru sebagaimana dimaksud dalam Pasal 2 huruf k sebesar 141,973 Km<sup>2</sup>, dengan kode wilayah 14.03.10.2016.
- (2) Batas Wilayah Desa Dungun Baru sebagaimana dimaksud pada ayat (1) meliputi:
  - a. batas sebelah Utara : Desa Titi Akar, Desa Hutan Ayu Kecamatan Rupert Utara, dan Desa Hutan Panjang Kecamatan Rupert;
  - b. batas sebelah Timur : Desa Pangkalan Pinang, Desa Pangkalan Nyirih, Desa Pancur Jaya, dan Desa Parit Kebumen Kecamatan Rupert;
  - c. batas sebelah Selatan : Desa Teluk Lecah, Kelurahan Pergam, Kelurahan Terkul, Kelurahan Batu Panjang, dan Kelurahan Tanjung Kapal Kecamatan Rupert; dan
  - d. batas sebelah Barat : Kelurahan Tanjung Kapal, Desa Darul Aman Kecamatan Rupert, dan Desa Titi Akar Kecamatan Rupert Utara.
- (3) Batas Desa Dungun Baru dengan Desa Hutan Panjang sebagaimana dimaksud pada ayat (2) huruf a ditetapkan melalui titik koordinat dan TK yang meliputi:
  - a. Dimulai dari TK 14.03.10.2008-10.2015-10.2016-000 dengan koordinat 1° 57' 31,701" LU dan 101° 41' 42,181" BT yang merupakan Titik Simpul Batas Antara Desa Hutan Panjang, Desa Pangkalan Pinang dan Desa Dungun Baru Kecamatan Rupert;
  - b. selanjutnya ke arah menyusuri sungai ke titik TK 14.03.10.2008-10.2016-11.2006-000 dengan koordinat 1° 58' 41,716" LU dan 101° 37' 56,625" BT yang merupakan Titik Simpul Batas Antara Desa Hutan Panjang, Desa Dungun Baru Kecamatan Rupert dan Desa Hutan Ayu Kecamatan Rupert Utara.
- (4) Batas Desa Dungun Baru dengan Desa Pangkalan Pinang sebagaimana dimaksud pada ayat (2) huruf b ditetapkan melalui titik koordinat dan TK yang meliputi:
  - a. Dimulai dari TK 14.03.10.2008-10.2015-10.2016-000 dengan koordinat 1° 57' 31,701" LU dan 101° 41' 42,181" BT yang merupakan Titik Simpul Batas Antara Desa Pangkalan Pinang, Desa Dungun Baru dan Desa Hutan Panjang Kecamatan Rupert;
  - b. selanjutnya ke arah menyusuri sungai menuju ke titik TK 14.03.10.2009-10.2014-10.2015-10.2016-000 dengan koordinat 1° 56' 10,011" LU dan 101° 42' 0,518" BT yang merupakan Titik Simpul Batas Antara Desa Pangkalan Pinang, Desa Pangkalan Nyirih, Desa Pancur Jaya dan Desa Dungun Baru Kecamatan Rupert;

- (5) Batas Desa Dungun Baru dengan Desa Pangkalan Nyirih sebagaimana dimaksud pada ayat (2) huruf b ditetapkan melalui titik koordinat dan TK yang berbatasan di TK 14.03.10.2009-10.2014-10.2015-10.2016-000 dengan koordinat  $1^{\circ} 56' 10,011''$  LU dan  $101^{\circ} 42' 0,518''$  BT yang merupakan Titik Simpul Batas Antara Desa Pangkalan Pinang, Desa Pangkalan Nyirih, Desa Pancur Jaya dan Desa Dungun Baru Kecamatan Rupert;
- (6) Batas Desa Dungun Baru dengan Desa Pancur Jaya sebagaimana dimaksud pada ayat (2) huruf b ditetapkan melalui titik koordinat dan TK yang meliputi:
- a. Dimulai dari TK 14.03.10.2012-10.2014-10.2016-000 dengan koordinat  $1^{\circ} 54' 0,056''$  LU dan  $101^{\circ} 41' 29,805''$  BT yang merupakan Titik Simpul Batas Antara Desa Pancur Jaya, Desa Parit Kebumen dan Desa Dungun Baru Kecamatan Rupert;
  - b. selanjutnya ke arah Timur Laut Menyusuri Sungai sampai pada TK 14.03.10.2014-10.2016-001 dengan koordinat  $1^{\circ} 55' 27,915''$  LU dan  $101^{\circ} 42' 23,382''$  BT yang terletak pada As Jembatan;
  - c. selanjutnya ke arah Barat Laut Menyusuri Sungai sampai pada TK 14.03.10.2009-10.2014-10.2015-10.2016-000 dengan koordinat  $1^{\circ} 56' 10,011''$  LU dan  $101^{\circ} 42' 0,518''$  BT yang terletak pada Titik Simpul Batas Antara Desa Pangkalan Pinang, Desa Pancur Jaya, Desa Dungun Baru dan Desa Pangkalan Pinang Kecamatan Rupert;
- (7) Batas Desa Dungun Baru dengan Desa Parit Kebumen sebagaimana dimaksud pada ayat (2) huruf b ditetapkan melalui titik koordinat dan TK yang meliputi:
- a. Dimulai dari TK 14.03.10.2006-10.2012-10.2016-000 dengan koordinat  $1^{\circ} 53' 20,353''$  LU dan  $101^{\circ} 41' 9,646''$  BT yang merupakan Titik Simpul Batas Antara Desa Teluk Lecah, Desa Parit Kebumen dan Desa Dungun Baru Kecamatan Rupert;
  - b. selanjutnya ke arah menyusuri sungai menuju titik TK 14.03.10.2012-10.2014-10.2016-000 dengan koordinat  $1^{\circ} 54' 0,056''$  LU dan  $101^{\circ} 41' 29,805''$  BT yang merupakan Titik Simpul Batas Antara Desa Parit Kebumen, Desa Pancur Jaya dan Desa Dungun Baru Kecamatan Rupert;
- (8) Batas Desa Dungun Baru dengan Desa Teluk Lecah sebagaimana dimaksud pada ayat (2) huruf c ditetapkan melalui titik koordinat dan TK yang meliputi:
- a. Dimulai dari TK 14.03.10.1002-10.1003-10.2006-10.2016-000 dengan koordinat  $1^{\circ} 52' 10,697''$  LU dan  $101^{\circ} 37' 42,641''$  BT yang merupakan Titik Simpul Batas Antara Kelurahan Pergam, Kelurahan Terkul, Desa Teluk Lecah dan Desa Dungun Baru Kecamatan Rupert;
  - b. selanjutnya ke arah menyusuri sungai menuju titik TK 14.03.10.2006-10.2012-10.2016-000 dengan koordinat  $1^{\circ} 53' 20,353''$  LU dan  $101^{\circ} 41' 9,646''$  BT yang merupakan Titik Simpul Batas Antara Desa Teluk Lecah, Desa Parit Kebumen dan Desa Dungun Baru Kecamatan Rupert;

- (9) Batas Desa Dungun Baru dengan Kelurahan Pergam sebagaimana dimaksud pada ayat (2) huruf c ditetapkan melalui titik koordinat dan TK yang berbatasan di TK 14.03.10.1002-10.1003-10.2006-10.2016-000 dengan koordinat  $1^{\circ} 52' 10,697''$  LU dan  $101^{\circ} 37' 42,641''$  BT yang merupakan Titik Simpul Batas Antara Kelurahan Pergam, Kelurahan Terkul, Desa Teluk Lecah dan Desa Dungun Baru Kecamatan Rupert;
- (10) Batas Desa Dungun Baru dengan Kelurahan Terkul sebagaimana dimaksud pada ayat (2) huruf c ditetapkan melalui titik koordinat dan TK yang meliputi:
- a. Dimulai dari TK 14.03.10.1001-10.1003-10.2016-000 dengan koordinat  $1^{\circ} 52' 15,269''$  LU dan  $101^{\circ} 35' 59,444''$  BT yang merupakan Titik Simpul Batas Antara Kelurahan Batu Panjang, Kelurahan Terkul dan Desa Dungun Baru Kecamatan Rupert;
  - b. selanjutnya ke arah timur menuju titik TK 14.03.10.1002-10.1003-10.2006-10.2016-000 dengan koordinat  $1^{\circ} 52' 10,697''$  LU dan  $101^{\circ} 37' 42,641''$  BT yang merupakan Titik Simpul Batas Antara Kelurahan Terkul, Kelurahan Pergam, Desa Teluk Lecah dan Desa Dungun Baru Kecamatan Rupert;
- (11) Batas Desa Dungun Baru dengan Kelurahan Batu Panjang sebagaimana dimaksud pada ayat (2) huruf c ditetapkan melalui titik koordinat dan TK yang meliputi:
- a. Dimulai dari TK 14.03.10.1001-10.1004-10.2016-000 dengan koordinat  $1^{\circ} 52' 23,222''$  LU dan  $101^{\circ} 32' 56,351''$  BT yang merupakan Titik Simpul Batas Antara Kelurahan Batu Panjang, Kelurahan Tanjung Kapal dan Desa Dungun Baru Kecamatan Rupert;
  - b. selanjutnya ke arah timur menuju titik TK 14.03.10.1001-10.1003-10.2016-000 dengan koordinat  $1^{\circ} 52' 15,269''$  LU dan  $101^{\circ} 35' 59,444''$  BT yang merupakan Titik Simpul Batas Antara Kelurahan Batu Panjang, Kelurahan Terkul dan Desa Dungun Baru Kecamatan Rupert;
- (12) Batas Desa Dungun Baru dengan Kelurahan Tanjung Kapal sebagaimana dimaksud pada ayat (2) huruf c ditetapkan melalui titik koordinat dan TK yang meliputi:
- a. Dimulai dari TK 14.03.10.1004-10.2011-10.2016-000 dengan koordinat  $1^{\circ} 54' 30,540''$  LU dan  $101^{\circ} 33' 40,397''$  BT yang merupakan Titik Simpul Batas Antara Kelurahan Tanjung Kapal, Desa Darul Aman dan Desa Dungun Baru Kecamatan Rupert;
  - b. selanjutnya ke arah Barat Daya Melewati Perkebunan sampai pada TK 14.03.10.1004-10.2016-001 dengan koordinat  $1^{\circ} 52' 25,700''$  LU dan  $101^{\circ} 31' 57,400''$  BT yang terletak di hutan;
  - c. selanjutnya ke arah Timur Melewati Hutan sampai pada TK 14.03.10.1001-10.1004-10.2016-000 dengan koordinat  $1^{\circ} 52' 23,222''$  LU dan  $101^{\circ} 32' 56,351''$  BT yang terletak pada Titik Simpul Batas Antara Kelurahan Batu Panjang, Kelurahan Tanjung Kapal dan Desa Dungun Baru Kecamatan Rupert;

- (13) Batas Desa Dungun Baru dengan Desa Darul Aman sebagaimana dimaksud pada ayat (2) huruf d ditetapkan melalui titik koordinat dan TK yang meliputi:
- a. Dimulai dari TK 14.03.10.1004-10.2011-10.2016-000 dengan koordinat  $1^{\circ} 54' 30,540''$  LU dan  $101^{\circ} 33' 40,397''$  BT yang merupakan Titik Simpul Batas Antara Kelurahan Tanjung Kapal, Desa Darul Aman dan Desa Dungun Baru Kecamatan Rupert;
  - b. selanjutnya ke arah timur laut menuju titik TK 14.03.10.2011-10.2016-11.2005-000 dengan koordinat  $1^{\circ} 55' 42,624''$  LU dan  $101^{\circ} 34' 39,868''$  BT yang merupakan Titik Simpul Batas Antara Desa Darul Aman, Desa Dungun Baru Kecamatan Rupert dan Desa Titi Akar Kecamatan Rupert Utara;
- (14) Batas Desa Dungun Baru dengan Desa Titi Akar Kecamatan Rupert Utara sebagaimana dimaksud pada ayat (2) huruf d ditetapkan melalui titik koordinat dan TK yang meliputi:
- a. Dimulai dari TK 14.03.10.2016-11.2005-11.2006-000 dengan koordinat  $1^{\circ} 56' 33,249''$  LU dan  $101^{\circ} 35' 27,588''$  BT yang merupakan Titik Simpul Batas Antara Desa Dungun Baru Kecamatan Rupert, Desa Titi Akar dan Desa Hutan Ayu Kecamatan Rupert Utara;
  - b. selanjutnya ke arah barat daya menuju titik TK 14.03.10.2011-10.2016-11.2005-000 dengan koordinat  $1^{\circ} 55' 42,624''$  LU dan  $101^{\circ} 34' 39,868''$  BT yang merupakan Titik Simpul Batas Antara Desa Darul Aman, Desa Dungun Baru Kecamatan Rupert, dan Desa Titi Akar Kecamatan Rupert Utara;
- (15) Batas Desa Dungun Baru dengan Desa Hutan Ayu Kecamatan Rupert Utara sebagaimana dimaksud pada ayat (2) huruf a ditetapkan melalui titik koordinat dan TK yang meliputi:
- a. Dimulai dari TK 14.03.10.2016-11.2005-11.2006-000 dengan koordinat  $1^{\circ} 56' 33,249''$  LU dan  $101^{\circ} 35' 27,588''$  BT yang merupakan Titik Simpul Batas Antara Desa Dungun Baru Kecamatan Rupert, Desa Titi Akar dan Desa Hutan Ayu Kecamatan Rupert Utara;
  - b. selanjutnya ke arah menyusuri sungai menuju titik TK 14.03.10.2008-10.2016-11.2006-000 dengan koordinat  $1^{\circ} 58' 41,716''$  LU dan  $101^{\circ} 37' 56,625''$  BT yang merupakan Titik Simpul Batas Antara Desa Hutan Panjang, Desa Dungun Baru Kecamatan Rupert dan Desa Hutan Ayu Kecamatan Rupert Utara.

### BAB III PETA BATAS DESA

#### Pasal 15

- (1) Batas Wilayah Desa sebagaimana dimaksud dalam Pasal 3 sampai dengan Pasal 14 dituangkan dalam Peta yang disertai dengan TK dan daftar titik koordinat sebagaimana tercantum dalam Lampiran I sampai dengan Lampiran XII yang merupakan bagian tidak terpisahkan dari Peraturan Bupati ini.

- (2) TK sebagaimana dimaksud pada ayat (1) bersifat tetap dan tidak berubah akibat perubahan nama dusun, Desa dan/atau Kecamatan.
- (3) Peta penetapan Batas Desa sebagaimana dimaksud pada ayat (1) menentukan batas kartometrik wilayah desa yang bersifat administratif sehingga tidak mengubah, mengurangi, menambah atau menghapuskan luasan dan batas Kawasan tertentu, hak atas tanah, hak ulayat dan hak adat serta hak-hak lainnya pada masyarakat.

#### BAB IV KETENTUAN PENUTUP

##### Pasal 16

Pemerintah Daerah dan Pemerintah Desa melakukan penyesuaian administrasi kependudukan dan hal-hal lain yang terkait wilayah batas Desa yang sudah dipetakan paling lambat 1 (satu) tahun sejak Peraturan Bupati ini diundangkan.

##### Pasal 17

Peraturan Bupati ini mulai berlaku pada tanggal diundangkan.

Agar setiap orang mengetahuinya, memerintahkan pengundangan Peraturan Bupati ini dengan penempatannya dalam Berita Daerah Kabupaten Bengkalis.

Ditetapkan di Bengkalis  
pada tanggal 5 Mei 2025  
BUPATI BENGKALIS,



KASMARNI

Diundangkan di Bengkalis  
pada tanggal 5 Mei 2025

SEKRETARIS DAERAH KABUPATEN BENGKALIS,



ERSAN SAPUTRA TH

BERITA DAERAH KABUPATEN BENGKALIS TAHUN 2025 NOMOR 15

**LAMPIRAN I**  
**PERATURAN BUPATI BENGKALIS**  
**NOMOR 15 TAHUN 2025**  
**TENTANG**  
**PENETAPAN DAN PENEKASAN BATAS DESA**  
**DI KECAMATAN RUPAT**

**DAFTAR TITIK KARTOMETRIK BATAS DESA SUNGAI CINGAM**

KODE DESA	NAMA DESA	NAMA TITIK KARTOMETRIK	KOORDINAT GEOGRAFIS		KOORDINAT UTM ZONA 47N	
			BUJUR TIMUR	LINTANG UTARA	X_BT (M)	Y_LU (M)
14.03.10.2005	SUNGAI CINGAM	TK 14.03.10.2005-10.2006-10.2012-000	101° 44' 22,708" BT	1° 54' 31,901" LU	804802,1169	211230,1840
		TK 14.03.10.2005-10.2006-001	101° 44' 21,976" BT	1° 54' 37,501" LU	804779,2184	211402,2807
		TK 14.03.10.2005-10.2006-002	101° 44' 28,113" BT	1° 54' 37,870" LU	804968,9793	211413,9367
		TK 14.03.10.2005-10.2006-003	101° 44' 36,020" BT	1° 54' 39,270" LU	805213,4739	211457,3616
		TK 14.03.10.2005-10.2006-004	101° 44' 42,699" BT	1° 55' 35,573" LU	805417,2513	213188,3579
		TK 14.03.10.2005-10.2006-005	101° 45' 6,9480" BT	1° 55' 35,310" LU	806167,2522	213181,4948
		TK 14.03.10.2005-10.2006-006	101° 45' 32,766" BT	1° 55' 31,914" LU	806965,9276	213078,3974
		TK 14.03.10.2005-10.2006-007	101° 45' 29,727" BT	1° 55' 15,524" LU	806872,7384	212574,4217
		TK 14.03.10.2005-10.2006-008	101° 45' 22,986" BT	1° 54' 39,174" LU	806666,0609	211456,7404
		TK 14.03.10.2005-10.2006-000	101° 46' 3,253" BT	1° 54' 36,759" LU	807911,5816	211384,5179
		TK 14.03.10.2005-10.2007-10.2009-000	101° 44' 24,406" BT	1° 59' 42,290" LU	804839,0762	220771,1530
		TK 14.03.10.2005-10.2007-001	101° 44' 42,443" BT	1° 59' 43,992" LU	805396,8023	220824,3888

KODE DESA	NAMA DESA	NAMA TITIK KARTOMETRIK	KOORDINAT GEOGRAFIS		KOORDINAT UTM ZONA 47N	
			BUJUR TIMUR	LINTANG UTARA	X_BT (M)	Y_LU (M)
14.03.10.2005	SUNGAI CINGAM	TK 14.03.10.2005-10.2007-002	101° 45' 22,722" BT	1° 59' 47,895" LU	806642,3207	220946,4694
		TK 14.03.10.2005-10.2007-003	101° 45' 20,723" BT	1° 59' 34,095" LU	806581,2053	220522,1584
		TK 14.03.10.2005-10.2007-004	101° 45' 59,860" BT	1° 59' 41,039" LU	807791,2601	220737,6367
		TK 14.03.10.2005-10.2007-005	101° 46' 1,0470" BT	1° 59' 43,422" LU	807827,8242	220810,9508
		TK 14.03.10.2005-10.2007-006	101° 46' 8,3910" BT	1° 59' 40,368" LU	808055,1066	220717,4693
		TK 14.03.10.2005-10.2007-007	101° 46' 11,874" BT	1° 59' 39,647" LU	808162,8760	220695,4948
		TK 14.03.10.2005-10.2007-008	101° 46' 19,644" BT	1° 59' 31,866" LU	808403,5748	220456,7018
		TK 14.03.10.2005-10.2007-009	101° 46' 20,873" BT	1° 59' 29,672" LU	808441,7109	220389,3205
		TK 14.03.10.2005-10.2007-000	101° 46' 26,708" BT	1° 59' 31,444" LU	808622,0697	220444,0841
		TK 14.03.10.2005-10.2014-000	101° 43' 54,685" BT	1° 56' 24,988" LU	803929,8421	214704,9041
		TK 14.03.10.2005-10.2009-001	101° 44' 2,436" BT	1° 56' 47,877" LU	804168,4262	215408,8559
		TK 14.03.10.2005-10.2009-002	101° 44' 2,942" BT	1° 56' 51,087" LU	804183,9062	215507,5549
		TK 14.03.10.2005-10.2009-003	101° 44' 4,866" BT	1° 56' 50,229" LU	804243,4524	215481,2911
		TK 14.03.10.2005-10.2009-004	101° 44' 6,552" BT	1° 56' 59,512" LU	804295,1521	215766,7095
		TK 14.03.10.2005-10.2009-005	101° 44' 8,537" BT	1° 57' 6,372" LU	804356,1877	215977,6692
		TK 14.03.10.2005-10.2009-006	101° 44' 33,540" BT	1° 57' 23,990" LU	805128,5780	216520,4871

KODE DESA	NAMA DESA	NAMA TITIK KARTOMETRIK	KOORDINAT GEOGRAFIS		KOORDINAT UTM ZONA 47N		
			BUJUR TIMUR	LINTANG UTARA	X_BT (M)	Y_LU (M)	
14.03.10.2005	SUNGAI CINGAM	TK 14.03.10.2005-10.2009-007	101° 44' 23,903" BT	1° 58' 39,414" LU	804826,7280	218838,4213	
		TK 14.03.10.2005-10.2009-008	101° 44' 27,121" BT	1° 59' 3,5820" LU	804925,0201	219581,4782	
		TK 14.03.10.2005-10.2009-009	101° 44' 28,650" BT	1° 59' 14,887" LU	804971,7405	219929,0420	
		TK 14.03.10.2005-10.2012-10.2014-000	101° 43' 35,428" BT	1° 54' 34,897" LU	803339,7000	211319,9488	
		TK 14.03.10.2005-10.2012-001	101° 43' 54,789" BT	1° 54' 31,501" LU	803938,6612	211216,5258	
		TK 14.03.10.2005-10.2014-001	101° 43' 50,785" BT	1° 56' 4,296" LU	803810,2709	214068,6878	

BUPATI BENGKALIS,



KASMARNI



LAMPIRAN II  
 PERATURAN BUPATI BENGKALIS  
 NOMOR 15 TAHUN 2025  
 TENTANG  
 PENETAPAN DAN PENEKASAN BATAS DESA  
 DI KECAMATAN RUPAT

DAFTAR TITIK KARTOMETRIK BATAS DESA TELUK LECAH

KODE DESA	NAMA DESA	NAMA TITIK KARTOMETRIK	KOORDINAT GEOGRAFIS		KOORDINAT UTM ZONA 47N	
			BUJUR TIMUR	LINTANG UTARA	X_BT (M)	Y_LU (M)
14.03.10.2006	TELUK LECAH	TK 14.03.10.2005-10.2006-10.2012-000	101° 44' 22,708" BT	1° 54' 31,901" LU	804802,1169	211230,1840
		TK 14.03.10.2005-10.2006-001	101° 44' 21,976" BT	1° 54' 37,501" LU	804779,2184	211402,2807
		TK 14.03.10.2005-10.2006-002	101° 44' 28,113" BT	1° 54' 37,870" LU	804968,9793	211413,9367
		TK 14.03.10.2005-10.2006-003	101° 44' 36,020" BT	1° 54' 39,270" LU	805213,4739	211457,3616
		TK 14.03.10.2005-10.2006-004	101° 44' 42,699" BT	1° 55' 35,573" LU	805417,2513	213188,3579
		TK 14.03.10.2005-10.2006-005	101° 45' 6,9480" BT	1° 55' 35,310" LU	806167,2522	213181,4948
		TK 14.03.10.2005-10.2006-006	101° 45' 32,766" BT	1° 55' 31,914" LU	806965,9276	213078,3974
		TK 14.03.10.2005-10.2006-007	101° 45' 29,727" BT	1° 55' 15,524" LU	806872,7384	212574,4217
		TK 14.03.10.2005-10.2006-008	101° 45' 22,986" BT	1° 54' 39,174" LU	806666,0609	211456,7404
		TK 14.03.10.2005-10.2006-000	101° 46' 3,2530" BT	1° 54' 36,759" LU	807911,5816	211384,5179
		TK 14.03.10.2006-10.2012-10.2016-000	101° 41' 9,646" BT	1° 53' 20,353" LU	798834,5982	209021,5945
		TK 14.03.10.2006-10.2012-001	101° 41' 44,108" BT	1° 52' 56,856" LU	799901,5399	208301,0217
		TK 14.03.10.2006-10.2012-002	101° 42' 10,423" BT	1° 52' 42,465" LU	800716,0833	207859,9398

KODE DESA	NAMA DESA	NAMA TTIK KARTOMETRIK	KOORDINAT GEOGRAFIS		KOORDINAT UTM ZONA 47N	
			BUJUR TIMUR	LINTANG UTARA	X_BT (M)	Y_LU (M)
14.03.10.2006	TELUK LECAH	TK 14.03.10.2006-10.2012-003	101° 42' 19,029" BT	1° 52' 36,878" LU	800982,5174	207688,5981
		TK 14.03.10.2006-10.2012-004	101° 42' 27,084" BT	1° 52' 29,691" LU	801231,9997	207468,0839
		TK 14.03.10.2006-10.2012-005	101° 42' 32,180" BT	1° 52' 35,474" LU	801389,326	207646,1017
		TK 14.03.10.2006-10.2012-006	101° 42' 31,696" BT	1° 52' 35,965" LU	801374,3348	207661,1625
		TK 14.03.10.2006-10.2012-007	101° 42' 38,371" BT	1° 52' 46,965" LU	801580,2575	207999,6000
		TK 14.03.10.2006-10.2012-008	101° 42' 31,842" BT	1° 52' 48,799" LU	801378,2348	208055,6562
		TK 14.03.10.2006-10.2012-009	101° 42' 33,810" BT	1° 52' 51,678" LU	801438,9635	208144,2382
		TK 14.03.10.2006-10.2012-010	101° 42' 29,535" BT	1° 52' 52,869" LU	801306,679	208180,6312
		TK 14.03.10.2006-10.2012-011	101° 42' 30,017" BT	1° 52' 53,872" LU	801321,5595	208211,5036
		TK 14.03.10.2006-10.2012-012	101° 42' 29,144" BT	1° 52' 54,121" LU	801294,5229	208219,1178
		TK 14.03.10.2006-10.2012-013	101° 42' 47,124" BT	1° 53' 25,269" LU	801849,1196	209177,3777
		TK 14.03.10.2006-10.2012-014	101° 42' 56,588" BT	1° 53' 22,773" LU	802141,9438	209101,1228
		TK 14.03.10.2006-10.2012-015	101° 42' 56,798" BT	1° 53' 23,688" LU	802148,3966	209129,2761
		TK 14.03.10.2006-10.2012-016	101° 43' 43,536" BT	1° 53' 15,220" LU	803594,3254	208871,2372
		TK 14.03.10.2006-10.2012-017	101° 43' 58,507" BT	1° 53' 10,731" LU	804057,5714	208733,9767
		TK 14.03.10.2006-10.2012-018	101° 44' 4,933" BT	1° 53' 24,591" LU	804255,6388	209160,3208
		TK 14.03.10.2006-10.2012-019	101° 44' 0,443" BT	1° 53' 26,269" LU	804116,6877	209211,6789

KODE DESA	NAMA DESA	NAMA TTIK KARTOMETRIK	KOORDINAT GEOGRAFIS		KOORDINAT UTM ZONA 47N	
			BUJUR TIMUR	LINTANG UTARA	X_BT (M)	Y_LU (M)
14.03.10.2006	TELUK LECAN	TK 14.03.10.2006-10.2012-020	101° 44' 1,881" BT	1° 53' 34,620" LU	804160,7567	209468,4637
		TK 14.03.10.2006-10.2012-021	101° 44' 2,508" BT	1° 53' 44,970" LU	804179,6565	209786,6230
		TK 14.03.10.2006-10.2012-022	101° 44' 14,581" BT	1° 53' 43,806" LU	804553,1219	209751,4274
		TK 14.03.10.2006-10.2012-023	101° 44' 16,050" BT	1° 53' 43,146" LU	804598,5765	209731,2183
		TK 14.03.10.2006-10.2012-024	101° 44' 15,342" BT	1° 53' 39,144" LU	804576,8737	209608,1688
		TK 14.03.10.2006-10.2012-025	101° 44' 18,126" BT	1° 53' 38,352" LU	804663,0168	209583,9601
		TK 14.03.10.2006-10.2012-026	101° 44' 18,738" BT	1° 53' 42,180" LU	804681,7589	209701,6565
		TK 14.03.10.2006-10.2012-027	101° 44' 21,624" BT	1° 53' 41,382" LU	804771,0572	209677,2685
		TK 14.03.10.2006-10.2012-028	101° 44' 17,856" BT	1° 53' 22,512" LU	804655,4349	209097,0509
		TK 14.03.10.2006-10.2012-029	101° 44' 18,990" BT	1° 53' 22,170" LU	804690,5244	209086,5937
		TK 14.03.10.2006-10.2012-030	101° 44' 18,171" BT	1° 53' 19,641" LU	804665,3134	209008,8232
		TK 14.03.10.2006-10.2012-031	101° 44' 20,165" BT	1° 53' 18,668" LU	804727,0231	208979,0025
		TK 14.03.10.2006-10.2012-032	101° 44' 20,978" BT	1° 53' 21,404" LU	804752,0606	209063,1355
		TK 14.03.10.2006-10.2012-033	101° 44' 20,267" BT	1° 53' 21,644" LU	804730,0593	209070,4734
		TK 14.03.10.2006-10.2012-034	101° 44' 21,941" BT	1° 53' 30,534" LU	804781,3825	209343,8337
		TK 14.03.10.2006-10.2012-035	101° 44' 24,389" BT	1° 53' 30,536" LU	804857,1092	209344,0148
		TK 14.03.10.2006-10.2012-036	101° 44' 24,764" BT	1° 53' 31,585" LU	804868,6492	209376,2883

KODE DESA	NAMA DESA	NAMA TTIK KARTOMETRIK	KOORDINAT GEOGRAFIS		KOORDINAT UTM ZONA 47N	
			BUJUR TIMUR	LINTANG UTARA	X_BT (M)	Y_LU (M)
14.03.10.2006	TELUK LECAH	TK 14.03.10.2006-10.2012-037	101° 44' 22,535" BT	1° 53' 31,697" LU	804799,6975	209379,6053
		TK 14.03.10.2006-10.2012-038	101° 44' 22,875" BT	1° 53' 33,180" LU	804810,1406	209425,2247
		TK 14.03.10.2006-10.2012-039	101° 44' 25,105" BT	1° 53' 33,047" LU	804879,1231	209421,2261
		TK 14.03.10.2006-10.2012-040	101° 44' 26,963" BT	1° 54' 3,946" LU	804935,0783	210371,0999
		TK 14.03.10.2006-10.2012-041	101° 44' 24,438" BT	1° 54' 3,991" LU	804856,9998	210372,3605
		TK 14.03.10.2006-10.2012-042	101° 44' 23,250" BT	1° 54' 25,484" LU	804819,1937	211032,9799
		TK 14.03.10.2006-10.2010-10.2013-000	101° 42' 13,566" BT	1° 50' 33,817" LU	800819,3557	203905,7646
		TK 14.03.10.2006-10.2013-001	101° 42' 25,937" BT	1° 51' 12,951" LU	801200,1431	205109,2371
		TK 14.03.10.2006-10.2013-002	101° 44' 28,500" BT	1° 51' 3,212" LU	804991,3382	204815,6978
		TK 14.03.10.2006-10.2013-000	101° 44' 47,101" BT	1° 51' 0,877" LU	805566,7536	204744,8158
		14.03.10.1002-10.1003-10.2006-10.2016-000	101° 37' 42,641" BT	1° 52' 10,697" LU	792435,9213	206870,8854
		TK 14.03.10.1002-10.2006-10.2010-000	101° 40' 13,094" BT	1° 51' 16,897" LU	797091,4019	205224,2676

BUPATI BENGKALIS,



KASMARNI



LAMPIRAN III  
 PERATURAN BUPATI BENGKALIS  
 NOMOR 15 TAHUN 2025  
 TENTANG  
 PENETAPAN DAN PENEGASAN BATAS DESA  
 DI KECAMATAN RUPAT

DAFTAR TITIK KARTOMETRIK BATAS DESA MAKERUH

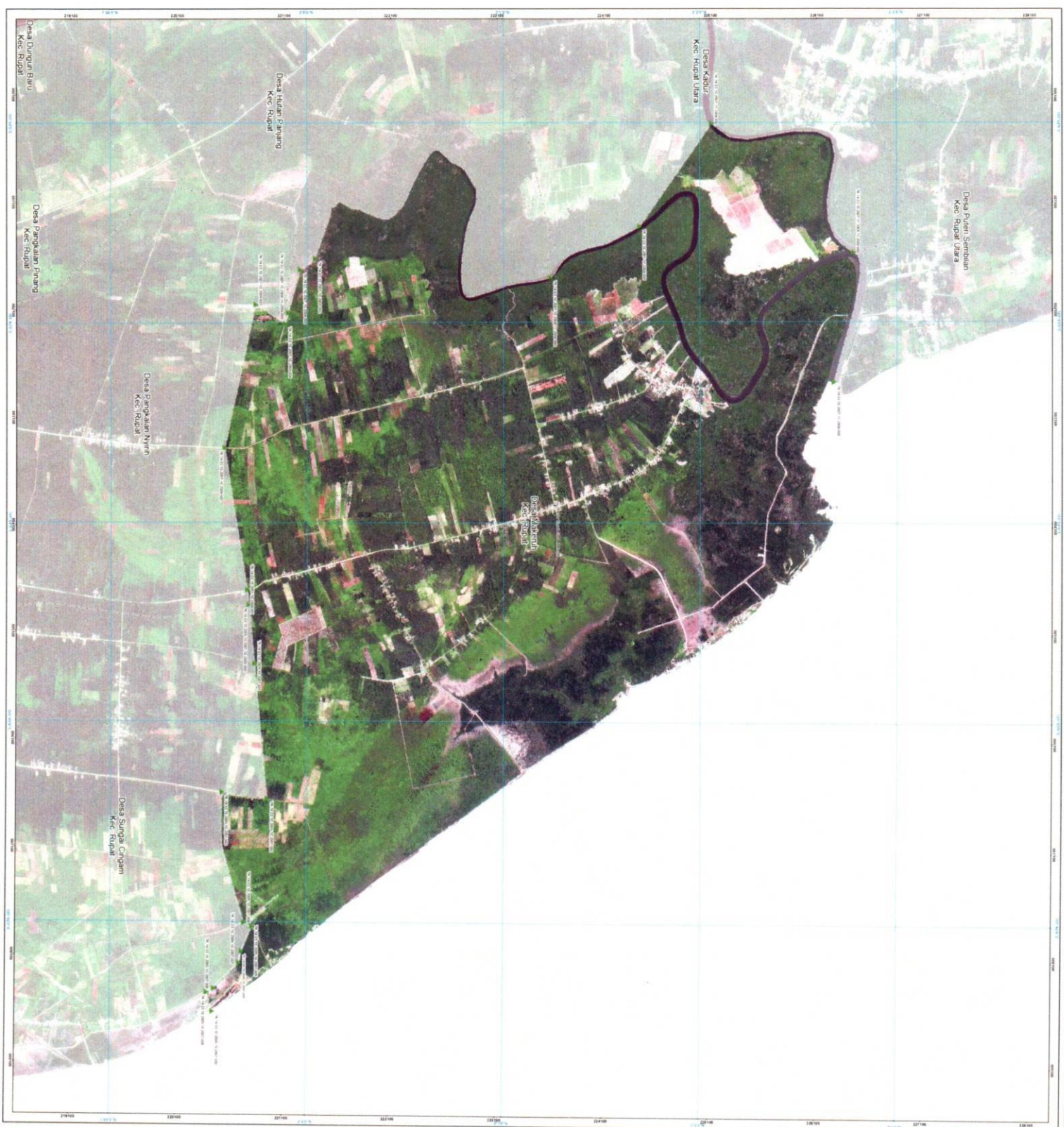
KODE DESA	NAMA DESA	NAMA TITIK KARTOMETRIK	KOORDINAT GEOGRAFIS		KOORDINAT UTM ZONA 47N	
			BUJUR TIMUR	LINTANG UTARA	X_BT (M)	Y_LU (M)
14.03.10.2007	MAKERUH	TK 14.03.10.2005-10.2007-10.2009-000	101° 44' 24,406" BT	1° 59' 42,290" LU	804839,0762	220771,1530
		TK 14.03.10.2005-10.2007-001	101° 44' 42,443" BT	1° 59' 43,992" LU	805396,8023	220824,3888
		TK 14.03.10.2005-10.2007-002	101° 45' 22,722" BT	1° 59' 47,895" LU	806642,3207	220946,4694
		TK 14.03.10.2005-10.2007-003	101° 45' 20,723" BT	1° 59' 34,095" LU	806581,2053	220522,1584
		TK 14.03.10.2005-10.2007-004	101° 45' 59,860" BT	1° 59' 41,039" LU	807791,2601	220737,6367
		TK 14.03.10.2005-10.2007-005	101° 46' 1,047" BT	1° 59' 43,422" LU	807827,8242	220810,9508
		TK 14.03.10.2005-10.2007-006	101° 46' 8,391" BT	1° 59' 40,368" LU	808055,1066	220717,4693
		TK 14.03.10.2005-10.2007-007	101° 46' 11,874" BT	1° 59' 39,647" LU	808162,8760	220695,4948
		TK 14.03.10.2005-10.2007-008	101° 46' 19,644" BT	1° 59' 31,866" LU	808403,5748	220456,7018
		TK 14.03.10.2005-10.2007-009	101° 46' 20,873" BT	1° 59' 29,672" LU	808441,7109	220389,3205
		TK 14.03.10.2005-10.2007-000	101° 46' 26,708" BT	1° 59' 31,444" LU	808622,0697	220444,0841
		TK 14.03.10.2007-10.2008-10.2009-000	101° 42' 56,597" BT	1° 59' 54,386" LU	802122,8654	221138,4553

KODE DESA	NAMA DESA	NAMA TITIK KARTOMETRIK	KOORDINAT GEOGRAFIS		KOORDINAT UTM ZONA 47N	
			BUJUR TIMUR	LINTANG UTARA	X_BT (M)	Y_LU (M)
14.03.10.2007	MAKERUH	TK 14.03.10.2007-10.2008-001	101° 42' 43,928" BT	1° 59' 58,052" LU	801730,8667	221250,4900
		TK 14.03.10.2007-10.2008-002	101° 42' 40,630" BT	2° 0' 2,549" LU	801628,6470	221388,5546
		TK 14.03.10.2007-11.2008-000	101° 43' 17,530" BT	2° 2' 40,852" LU	802761,6416	226256,3470
		TK 14.03.10.2007-10.2008-11.2004-000	101° 42' 46,373" BT	2° 1' 14,334" LU	801802,5934	223595,3503
		TK 14.03.10.2007-10.2009-001	101° 44' 19,784" BT	1° 59' 41,790" LU	804696,1519	220755,5559
		TK 14.03.10.2007-10.2009-002	101° 43' 37,122" BT	1° 59' 34,860" LU	803377,1247	220540,3273
		TK 14.03.10.2007-10.2009-003	101° 42' 54,179" BT	1° 59' 44,444" LU	802048,5799	220832,7377
		TK 14.03.10.2007-10.2009-004	101° 42' 59,973" BT	1° 59' 53,409" LU	802227,2989	221108,6079
		TK 14.03.10.2007-11.2004-11.2008-000	101° 42' 39,065" BT	2° 2' 46,878" LU	801571,7940	226439,5792
		TK 14.03.10.2007-11.2004-001	101° 42' 31,194" BT	2° 1' 41,642" LU	801331,7725	224433,9691
		TK 14.03.10.2007-11.2004-002	101° 41' 59,966" BT	2° 2' 3,620" LU	800364,9177	225107,8764

BUPATI BENGKALIS,



KASMARNI



LAMPIRAN  
PERATURAN BUPATI BENGKALIS  
NOMOR **15** TAHUN 2025 TENTANG PENETAPAN DAN PENEGASAN BATAS DESA  
DI KECAMATAN RUPAT KABUPATEN BENGKALIS PROVINSI RIAU  
**PETA BATAS DESA**  
**DESA MAKERUH**  
KECAMATAN RUPAT  
KABUPATEN BENGKALIS  
PROVINSI RIAU  
Kode Wilayah : 14.03.10.2007

SKALA 1 : 12.000



Sistem Proyeksi : Transverse Mercator  
Datum Horizontal : Grd Geografi dan Grd Universal Transverse Mercator SRG 2013



**KETERANGAN**

BATA MELAYUKAN	KAWASAN PEMERINTAHAN
Titik Kartometrik	↳
Titik Negara	↳
Batas Provinsi	↳
Batas Kecamatan	↳
Batas Desa/Kelurahan	↳
Dans Perairan	↳

**Daftar Titik Kartometrik**

NO	KARTOMETRIK	KOORDINAT GEOSATRIK	BUMBUH	K (M)	COORDINAT UTM
1	TN 14.03.10.2007.10.2007.000	1° 59' 47.4626" LU	101° 42' 44.96" BT	806838.0562	228771.133
2	TN 14.03.10.2005.10.2007.001	1° 59' 47.4997" LU	101° 42' 52.77" BT	806843.2017	228784.866
3	TN 14.03.10.2005.10.2007.002	1° 59' 44.0997" LU	101° 45' 20.77" BT	806861.2013	228792.1984
4	TN 14.03.10.2005.10.2007.004	1° 59' 41.0397" LU	101° 45' 59.86" BT	807191.2013	228793.1847
5	TN 14.03.10.2005.10.2007.005	1° 59' 43.4227" LU	101° 46' 1.04" BT	807271.2042	228791.9028
6	TN 14.03.10.2005.10.2007.006	1° 59' 40.2967" LU	101° 46' 18.19" BT	807055.1046	228773.4693
7	TN 14.03.10.2005.10.2007.007	1° 59' 39.6447" LU	101° 46' 14.87" BT	807043.0786	228766.4948
8	TN 14.03.10.2005.10.2007.008	1° 59' 29.0727" LU	101° 46' 56.78" BT	806822.9907	228744.9814
9	TN 14.03.10.2005.10.2007.009	1° 59' 14.4447" LU	101° 47' 26.59" BT	806738.0667	228728.0551
10	TN 14.03.10.2007.10.2008.000	1° 59' 38.0267" LU	101° 47' 42.03" BT	807191.2042	228746.9447
11	TN 14.03.10.2007.10.2008.001	1° 59' 34.0267" LU	101° 47' 42.03" BT	807191.2042	228746.9447
12	TN 14.03.10.2007.10.2008.002	1° 59' 34.0267" LU	101° 47' 42.03" BT	807191.2042	228746.9447
13	TN 14.03.10.2007.10.2008.003	1° 59' 34.0267" LU	101° 47' 42.03" BT	807191.2042	228746.9447
14	TN 14.03.10.2007.10.2008.004	1° 59' 34.0267" LU	101° 47' 42.03" BT	807191.2042	228746.9447
15	TN 14.03.10.2007.10.2008.005	1° 59' 34.0267" LU	101° 47' 42.03" BT	807191.2042	228746.9447
16	TN 14.03.10.2007.10.2009.001	1° 59' 44.8847" LU	101° 47' 13.17" BT	807486.1519	228796.5058
17	TN 14.03.10.2007.10.2009.002	1° 59' 44.8847" LU	101° 47' 13.17" BT	807486.1519	228796.5058
18	TN 14.03.10.2007.10.2009.003	1° 59' 44.8847" LU	101° 47' 13.17" BT	807486.1519	228796.5058
19	TN 14.03.10.2007.10.2009.004	1° 59' 43.4097" LU	101° 47' 54.17" BT	807348.0789	228793.1847
20	TN 14.03.10.2007.10.2009.005	1° 59' 43.4097" LU	101° 47' 54.17" BT	807348.0789	228793.1847
21	TN 14.03.10.2007.11.2004.001	1° 59' 46.4267" LU	101° 47' 29.07" BT	807271.2042	228791.9028
22	TN 14.03.10.2007.11.2004.002	1° 59' 46.4267" LU	101° 47' 29.07" BT	807271.2042	228791.9028
23	TN 14.03.10.2007.11.2004.003	1° 59' 46.4267" LU	101° 47' 29.07" BT	807271.2042	228791.9028
24	TN 14.03.10.2007.11.2004.004	1° 59' 46.4267" LU	101° 47' 29.07" BT	807271.2042	228791.9028

Ditetapkan di Bengkulu

Pada Tanggal: ..... Tahun 2025

BUPATI BENGKALIS



KASMARINI

LAMPIRAN IV  
 PERATURAN BUPATI BENGKALIS  
 NOMOR 15 TAHUN 2025  
 TENTANG  
 PENETAPAN DAN PENEKASAN BATAS DESA  
 DI KECAMATAN RUPAT

DAFTAR TITIK KARTOMETRIK BATAS DESA HUTAN PANJANG

KODE DESA	NAMA DESA	NAMA TITIK KARTOMETRIK	KOORDINAT GEOGRAFIS		KOORDINAT UTM ZONA 47N	
			BUJUR TIMUR	LINTANG UTARA	X_BT (M)	Y_LU (M)
14.03.10.2008	HUTAN PANJANG	TK 14.03.10.2007-10.2008-11.2004-000	101° 42' 46,373" BT	2° 1' 14,334" LU	801802,5934	223595,3503
		TK 14.03.10.2007-10.2008-001	101° 42' 43,928" BT	1° 59' 58,052" LU	801730,8667	221250,4900
		TK 14.03.10.2007-10.2008-002	101° 42' 40,630" BT	2° 0' 2,549" LU	801628,6470	221388,5546
		TK 14.03.10.2007-10.2008-10.2009-000	101° 42' 56,597" BT	1° 59' 54,386" LU	802122,8654	221138,4553
		TK 14.03.10.2008-10.2009-001	101° 42' 41,811" BT	1° 59' 55,092" LU	801665,5569	221159,4149
		TK 14.03.10.2008-10.2009-002	101° 42' 25,638" BT	1° 59' 55,675" LU	801165,3653	221176,5011
		TK 14.03.10.2008-10.2009-003	101° 42' 21,248" BT	1° 59' 31,739" LU	801030,8088	220440,5397
		TK 14.03.10.2008-10.2009-004	101° 42' 19,390" BT	1° 59' 21,291" LU	800973,8607	220119,2905
		TK 14.03.10.2008-10.2009-005	101° 42' 16,734" BT	1° 59' 22,006" LU	800891,7018	220141,1414
		TK 14.03.10.2008-10.2009-006	101° 42' 16,201" BT	1° 59' 11,804" LU	800875,7248	219827,5244
		TK 14.03.10.2008-10.2009-007	101° 42' 23,467" BT	1° 59' 10,028" LU	801100,5399	219773,3105
		TK 14.03.10.2008-10.2009-10.2015-000	101° 42' 50,699" BT	1° 58' 42,960" LU	801944,0623	218942,6769

KODE DESA	NAMA DESA	NAMA TITIK KARTOMETRIK	KOORDINAT GEOGRAFIS		KOORDINAT UTM ZONA 47N	
			BUJUR TIMUR	LINTANG UTARA	X_BT (M)	Y_LU (M)
14.03.10.2008	HUTAN PANJANG	TK 14.03.10.2008-10.2015-001	101° 42' 27,402" BT	1° 58' 39,852" LU	801223,7376	218845,9665
		TK 14.03.10.2008-10.2015-002	101° 42' 19,917" BT	1° 58' 38,401" LU	800992,3385	218800,9933
		TK 14.03.10.2008-10.2015-003	101° 42' 19,717" BT	1° 58' 30,185" LU	800986,5680	218548,4470
		TK 14.03.10.2008-10.2015-004	101° 42' 21,017" BT	1° 58' 24,278" LU	801027,0681	218366,9470
		TK 14.03.10.2008-10.2015-005	101° 42' 17,570" BT	1° 58' 23,308" LU	800920,5060	218336,9470
		TK 14.03.10.2008-10.2015-006	101° 42' 19,087" BT	1° 58' 14,064" LU	800967,8626	218052,8930
		TK 14.03.10.2008-10.2015-007	101° 42' 3,453" BT	1° 58' 3,656" LU	800484,9114	217732,2000
		TK 14.03.10.2008-10.2015-008	101° 41' 52,117" BT	1° 57' 52,085" LU	800134,8934	217375,9694
		TK 14.03.10.2008-10.2015-009	101° 41' 51,033" BT	1° 57' 50,979" LU	800101,4151	217341,8970
		TK 14.03.10.2008-10.2015-010	101° 41' 52,232" BT	1° 57' 43,355" LU	800138,8814	217107,6215
		TK 14.03.10.2008-10.2015-10.2016-000	101° 41' 42,181" BT	1° 57' 31,701" LU	799828,6199	216748,9227
		TK 14.03.10.2008-10.2016-11.2006-000	101° 37' 56,625" BT	1° 58' 41,716" LU	792849,8305	218889,7774
		TK 14.03.10.2008-11.2004-001	101° 40' 31,289" BT	2° 0' 45,073" LU	797626,5883	222689,0428
		TK 14.03.10.2008-11.2004-002	101° 41' 19,006" BT	2° 0' 56,647" LU	799101,6601	223047,2243
		TK 14.03.10.2008-11.2004-003	101° 42' 31,777" BT	2° 1' 13,941" LU	801351,2225	223582,5353
		TK 14.03.10.2008-11.2004-004	101° 42' 44,241" BT	2° 1' 13,170" LU	801736,7040	223559,4816

KODE DESA	NAMA DESA	NAMA TITIK KARTOMETRIK	KOORDINAT GEOGRAFIS		KOORDINAT UTM ZONA 47N	
			BUJUR TIMUR	LINTANG UTARA	X_BT (M)	Y_LU (M)
14.03.10.2008	HUTAN PANJANG	TK 14.03.10.2008-11.2004-11.2005-11.2006-000	101° 39' 21,541" BT	2° 0' 28,156" LU	795470,5422	222165,5364
		TK 14.03.10.2008-11.2006-001	101° 38' 0,616" BT	1° 58' 38,239" LU	792973,4179	218783,0996
		TK 14.03.10.2008-11.2006-002	101° 38' 0,945" BT	1° 58' 38,814" LU	792983,5585	218800,7841
		TK 14.03.10.2008-11.2006-003	101° 38' 2,331" BT	1° 58' 38,451" LU	793026,4472	218789,6999
		TK 14.03.10.2008-11.2006-004	101° 38' 2,301" BT	1° 58' 40,126" LU	793025,4203	218841,1789
		TK 14.03.10.2008-11.2006-005	101° 38' 2,386" BT	1° 58' 46,718" LU	793027,7320	219043,8136
		TK 14.03.10.2008-11.2006-006	101° 38' 20,865" BT	1° 59' 2,899" LU	793598,3959	219542,0369
		TK 14.03.10.2008-11.2006-007	101° 39' 32,035" BT	2° 0' 14,236" LU	795795,7390	221738,2181

BUPATI BENGKALIS,



KASMARNI



LAMPIRAN  
PERATURAN BUPATI BENGKALIS  
NOMOR 15 TAHUN 2025 TENTANG PENETAPAN DAN PENEGASAN BATAS DESA  
DI KECAMATAN RUPAT KABUPATEN BENGKALIS PROVINSI RIAU

**PETA BATAS DESA**  
Kode Wilayah : 14.03.10.2008  
**DESA HUTAN PANJANG**  
KECAMATAN RUPAT  
KABUPATEN BENGKALIS  
PROVINSI RIAU

SKALA 1:15.000



Sistem Proyeksi : Transverse Mercator  
Datum Horizontal : SGRG 2013  
Gnd Geografi dan Gnd Universal Transverse Mercator

**PEMERINTAH KABUPATEN BENGKALIS**  
DINAS PEMERIDAYAAN MASYARAKAT DAN DESA  
Jalan Pemerintahan No. 02 Bengkulu - Riau, 28251

**KETERANGAN**  
Batas Wilayah  
Batas Desa  
Batas Kecamatan  
Batas Kabupaten  
Batas Provinsi  
Batas Desa

**DAFTAR TITIK KARTOMETRIK**

NO	TITIK	KARTOMETRIK	KORDINAT GEODESIK	
			U (M)	V (M)
1	TK 14.03.10.2008.10.2008.001	2° 14.34'37" LU	101° 42' 33.37" BT	801781.867
2	TK 14.03.10.2008.10.2008.002	2° 14.34'37" LU	101° 42' 33.37" BT	801781.867
3	TK 14.03.10.2008.10.2008.003	2° 14.34'37" LU	101° 42' 33.37" BT	801781.867
4	TK 14.03.10.2008.10.2008.004	2° 14.34'37" LU	101° 42' 33.37" BT	801781.867
5	TK 14.03.10.2008.10.2008.005	2° 14.34'37" LU	101° 42' 33.37" BT	801781.867
6	TK 14.03.10.2008.10.2008.006	2° 14.34'37" LU	101° 42' 33.37" BT	801781.867
7	TK 14.03.10.2008.10.2008.007	2° 14.34'37" LU	101° 42' 33.37" BT	801781.867
8	TK 14.03.10.2008.10.2008.008	2° 14.34'37" LU	101° 42' 33.37" BT	801781.867
9	TK 14.03.10.2008.10.2008.009	2° 14.34'37" LU	101° 42' 33.37" BT	801781.867
10	TK 14.03.10.2008.10.2008.010	2° 14.34'37" LU	101° 42' 33.37" BT	801781.867
11	TK 14.03.10.2008.10.2008.011	2° 14.34'37" LU	101° 42' 33.37" BT	801781.867
12	TK 14.03.10.2008.10.2008.012	2° 14.34'37" LU	101° 42' 33.37" BT	801781.867
13	TK 14.03.10.2008.10.2008.013	2° 14.34'37" LU	101° 42' 33.37" BT	801781.867
14	TK 14.03.10.2008.10.2008.014	2° 14.34'37" LU	101° 42' 33.37" BT	801781.867
15	TK 14.03.10.2008.10.2008.015	2° 14.34'37" LU	101° 42' 33.37" BT	801781.867
16	TK 14.03.10.2008.10.2008.016	2° 14.34'37" LU	101° 42' 33.37" BT	801781.867
17	TK 14.03.10.2008.10.2008.017	2° 14.34'37" LU	101° 42' 33.37" BT	801781.867
18	TK 14.03.10.2008.10.2008.018	2° 14.34'37" LU	101° 42' 33.37" BT	801781.867
19	TK 14.03.10.2008.10.2008.019	2° 14.34'37" LU	101° 42' 33.37" BT	801781.867
20	TK 14.03.10.2008.10.2008.020	2° 14.34'37" LU	101° 42' 33.37" BT	801781.867
21	TK 14.03.10.2008.10.2008.021	2° 14.34'37" LU	101° 42' 33.37" BT	801781.867
22	TK 14.03.10.2008.10.2008.022	2° 14.34'37" LU	101° 42' 33.37" BT	801781.867
23	TK 14.03.10.2008.10.2008.023	2° 14.34'37" LU	101° 42' 33.37" BT	801781.867
24	TK 14.03.10.2008.10.2008.024	2° 14.34'37" LU	101° 42' 33.37" BT	801781.867
25	TK 14.03.10.2008.10.2008.025	2° 14.34'37" LU	101° 42' 33.37" BT	801781.867
26	TK 14.03.10.2008.10.2008.026	2° 14.34'37" LU	101° 42' 33.37" BT	801781.867
27	TK 14.03.10.2008.10.2008.027	2° 14.34'37" LU	101° 42' 33.37" BT	801781.867
28	TK 14.03.10.2008.10.2008.028	2° 14.34'37" LU	101° 42' 33.37" BT	801781.867
29	TK 14.03.10.2008.10.2008.029	2° 14.34'37" LU	101° 42' 33.37" BT	801781.867
30	TK 14.03.10.2008.10.2008.030	2° 14.34'37" LU	101° 42' 33.37" BT	801781.867
31	TK 14.03.10.2008.10.2008.031	2° 14.34'37" LU	101° 42' 33.37" BT	801781.867
32	TK 14.03.10.2008.10.2008.032	2° 14.34'37" LU	101° 42' 33.37" BT	801781.867
33	TK 14.03.10.2008.10.2008.033	2° 14.34'37" LU	101° 42' 33.37" BT	801781.867
34	TK 14.03.10.2008.10.2008.034	2° 14.34'37" LU	101° 42' 33.37" BT	801781.867
35	TK 14.03.10.2008.10.2008.035	2° 14.34'37" LU	101° 42' 33.37" BT	801781.867
36	TK 14.03.10.2008.10.2008.036	2° 14.34'37" LU	101° 42' 33.37" BT	801781.867
37	TK 14.03.10.2008.10.2008.037	2° 14.34'37" LU	101° 42' 33.37" BT	801781.867
38	TK 14.03.10.2008.10.2008.038	2° 14.34'37" LU	101° 42' 33.37" BT	801781.867
39	TK 14.03.10.2008.10.2008.039	2° 14.34'37" LU	101° 42' 33.37" BT	801781.867
40	TK 14.03.10.2008.10.2008.040	2° 14.34'37" LU	101° 42' 33.37" BT	801781.867
41	TK 14.03.10.2008.10.2008.041	2° 14.34'37" LU	101° 42' 33.37" BT	801781.867
42	TK 14.03.10.2008.10.2008.042	2° 14.34'37" LU	101° 42' 33.37" BT	801781.867
43	TK 14.03.10.2008.10.2008.043	2° 14.34'37" LU	101° 42' 33.37" BT	801781.867
44	TK 14.03.10.2008.10.2008.044	2° 14.34'37" LU	101° 42' 33.37" BT	801781.867
45	TK 14.03.10.2008.10.2008.045	2° 14.34'37" LU	101° 42' 33.37" BT	801781.867
46	TK 14.03.10.2008.10.2008.046	2° 14.34'37" LU	101° 42' 33.37" BT	801781.867
47	TK 14.03.10.2008.10.2008.047	2° 14.34'37" LU	101° 42' 33.37" BT	801781.867
48	TK 14.03.10.2008.10.2008.048	2° 14.34'37" LU	101° 42' 33.37" BT	801781.867
49	TK 14.03.10.2008.10.2008.049	2° 14.34'37" LU	101° 42' 33.37" BT	801781.867
50	TK 14.03.10.2008.10.2008.050	2° 14.34'37" LU	101° 42' 33.37" BT	801781.867

Ditetapkan di Bengkulu  
Pada Tanggal: ..... Tahun 2025  
BUPATI BENGKALIS

*[Signature]*

KASMARNI

LAMPIRAN V  
 PERATURAN BUPATI BENGKALIS  
 NOMOR 15 TAHUN 2025  
 TENTANG  
 PENETAPAN DAN PENEKASAN BATAS DESA  
 DI KECAMATAN RUPAT

DAFTAR TTITIK KARTOMETRIK BATAS DESA PANGKALAN NYIRIH

KODE DESA	NAMA DESA	NAMA TTITIK KARTOMETRIK	KOORDINAT GEOGRAFIS		KOORDINAT UTM ZONA 47N	
			BUJUR TIMUR	LINTANG UTARA	X_BT (M)	Y_LU (M)
14.03.10.2009	PANGKALAN NYIRIH	TK 14.03.10.2005-10.2007-10.2009-000	101° 44' 24,406" BT	1° 59' 42,290" LU	804839,0762	220771,1530
		TK 14.03.10.2005-10.2009-001	101° 44' 2,436" BT	1° 56' 47,877" LU	804168,4262	215408,8559
		TK 14.03.10.2005-10.2009-002	101° 44' 2,942" BT	1° 56' 51,087" LU	804183,9062	215507,5549
		TK 14.03.10.2005-10.2009-003	101° 44' 4,866" BT	1° 56' 50,229" LU	804243,4524	215481,2911
		TK 14.03.10.2005-10.2009-004	101° 44' 6,552" BT	1° 56' 59,512" LU	804295,1521	215766,7095
		TK 14.03.10.2005-10.2009-005	101° 44' 8,537" BT	1° 57' 6,372" LU	804356,1877	215977,6692
		TK 14.03.10.2005-10.2009-006	101° 44' 33,540" BT	1° 57' 23,990" LU	805128,5780	216520,4871
		TK 14.03.10.2005-10.2009-007	101° 44' 23,903" BT	1° 58' 39,414" LU	804826,7280	218838,4213
		TK 14.03.10.2005-10.2009-008	101° 44' 27,121" BT	1° 59' 3,582" LU	804925,0201	219581,4782
		TK 14.03.10.2005-10.2009-009	101° 44' 28,650" BT	1° 59' 14,887" LU	804971,7405	219929,0420
		TK 14.03.10.2005-10.2009-10.2014-000	101° 43' 54,685" BT	1° 56' 24,988" LU	803929,8421	214704,9041
		TK 14.03.10.2007-10.2008-10.2009-000	101° 42' 56,597" BT	1° 59' 54,386" LU	802122,8654	221138,4553

KODE DESA	NAMA DESA	NAMA TITIK KARTOMETRIK	KOORDINAT GEOGRAFIS		KOORDINAT UTM ZONA 47N	
			BUJUR TIMUR	LINTANG UTARA	X_BT (M)	Y_LU (M)
14.03.10.2009	PANGKALAN NYIRIH	TK 14.03.10.2007-10.2009-001	101° 44' 19,784" BT	1° 59' 41,790" LU	804696,1519	220755,5559
		TK 14.03.10.2007-10.2009-002	101° 43' 37,122" BT	1° 59' 34,860" LU	803377,1247	220540,3272
		TK 14.03.10.2007-10.2009-003	101° 42' 54,179" BT	1° 59' 44,444" LU	802048,5799	220832,7377
		TK 14.03.10.2007-10.2009-004	101° 42' 59,973" BT	1° 59' 53,409" LU	802227,2989	221108,6079
		TK 14.03.10.2008-10.2009-001	101° 42' 41,811" BT	1° 59' 55,092" LU	801665,5569	221159,4149
		TK 14.03.10.2008-10.2009-002	101° 42' 25,638" BT	1° 59' 55,675" LU	801165,3653	221176,5011
		TK 14.03.10.2008-10.2009-003	101° 42' 21,248" BT	1° 59' 31,739" LU	801030,8088	220440,5397
		TK 14.03.10.2008-10.2009-004	101° 42' 19,390" BT	1° 59' 21,291" LU	800973,8607	220119,2905
		TK 14.03.10.2008-10.2009-005	101° 42' 16,734" BT	1° 59' 22,006" LU	800891,7018	220141,1414
		TK 14.03.10.2008-10.2009-006	101° 42' 16,201" BT	1° 59' 11,804" LU	800875,7248	219827,5244
		TK 14.03.10.2008-10.2009-007	101° 42' 23,467" BT	1° 59' 10,028" LU	801100,5399	219773,3105
		TK 14.03.10.2008-10.2009-10.2015-000	101° 42' 50,699" BT	1° 58' 42,960" LU	801944,0623	218942,6769
		TK 14.03.10.2009-10.2014-001	101° 42' 52,059" BT	1° 56' 37,579" LU	801992,3838	215088,8195
		TK 14.03.10.2009-10.2014-10.2015-10.2016-000	101° 42' 0,518" BT	1° 56' 10,011" LU	800399,7506	214238,8930
		TK 14.03.10.2009-10.2015-001	101° 41' 59,878" BT	1° 56' 11,282" LU	800379,8804	214277,9201
		TK 14.03.10.2009-10.2015-002	101° 41' 59,889" BT	1° 56' 17,213" LU	800379,9472	214460,2255

KODE DESA	NAMA DESA	NAMA TITIK KARTOMETRIK	KOORDINAT GEOGRAFIS		KOORDINAT UTM ZONA 47N	
			BUJUR TIMUR	LINTANG UTARA	X_BT (M)	Y_LU (M)
14.03.10.2009	PANGKALAN NYIRIH	TK 14.03.10.2009-10.2015-003	101° 41' 54,374" BT	1° 56' 19,356" LU	800209,2659	214525,8265
		TK 14.03.10.2009-10.2015-004	101° 42' 1,781" BT	1° 56' 47,210" LU	800436,9847	215382,3415
		TK 14.03.10.2009-10.2015-005	101° 42' 4,654" BT	1° 56' 46,482" LU	800525,8740	215360,1197
		TK 14.03.10.2009-10.2015-006	101° 42' 5,453" BT	1° 56' 49,015" LU	800550,4412	215438,0171
		TK 14.03.10.2009-10.2015-007	101° 42' 2,846" BT	1° 56' 49,811" LU	800469,7977	215462,3527
		TK 14.03.10.2009-10.2015-008	101° 42' 3,766" BT	1° 56' 51,950" LU	800498,1159	215528,1426
		TK 14.03.10.2009-10.2015-009	101° 42' 15,653" BT	1° 56' 47,587" LU	800865,9620	215394,6207
		TK 14.03.10.2009-10.2015-010	101° 42' 16,833" BT	1° 56' 49,991" LU	800902,3382	215468,5615
		TK 14.03.10.2009-10.2015-011	101° 42' 21,954" BT	1° 56' 47,213" LU	801060,8686	215383,4506
		TK 14.03.10.2009-10.2015-012	101° 42' 26,953" BT	1° 56' 57,337" LU	801214,9457	215694,8908
		TK 14.03.10.2009-10.2015-013	101° 42' 23,443" BT	1° 56' 58,155" LU	801106,3652	215719,8427
		TK 14.03.10.2009-10.2015-014	101° 42' 25,763" BT	1° 57' 2,889" LU	801177,8745	215865,4875
		TK 14.03.10.2009-10.2015-015	101° 42' 27,967" BT	1° 57' 2,337" LU	801246,0598	215848,6252
		TK 14.03.10.2009-10.2015-016	101° 42' 50,223" BT	1° 57' 28,888" LU	801933,0675	216665,8445
		TK 14.03.10.2009-10.2015-017	101° 42' 49,029" BT	1° 57' 32,251" LU	801895,9644	216769,1506
		TK 14.03.10.2009-10.2015-018	101° 43' 2,079" BT	1° 57' 35,644" LU	802299,3712	216874,1118

KODE DESA	NAMA DESA	NAMA TTIK KARTOMETRIK	KOORDINAT GEOGRAFIS		KOORDINAT UTM ZONA 47N	
			BUJUR TIMUR	LINTANG UTARA	X_BT (M)	Y_LU (M)
14.03.10.2009	PANGKALAN NYIRIH	TK 14.03.10.2009-10.2015-019	101° 43' 2,109" BT	1° 57' 36,821" LU	802300,2399	216910,2736
		TK 14.03.10.2009-10.2015-020	101° 43' 7,935" BT	1° 57' 37,027" LU	802480,4293	216916,9135

BUPATI BENGKALIS,




KASMARNI



LAMPIRAN  
PERATURAN BUPATI BENGKALIS  
NOMOR 15 TAHUN 2025 TENTANG PENETAPAN DAN PENEGLASAN BATAS DESA  
DI KECAMATAN RUPAT KABUPATEN BENGKALIS PROVINSI RIAU  
**PETA BATAS DESA**  
Kode Wilayah : 14.03.19.2009

**DESA PANGKALAN NYIRIH**  
KECAMATAN RUPAT  
KABUPATEN BENGKALIS  
PROVINSI RIAU  
SKALA 1:11.000



Sistem Proyeksi : Transversa Mercator  
Datum Horizontal : SRG 2013  
Grid Geografi dan Grid Universal Transversa Mercator

**PENYUSUNAN KASUBAGEN BENGKALIS**  
**DIINAS PERENCANAAN DAN KEBANGSAHANSISWAAN**  
Jalan Perseman No. 02 Bengkulu - Riau 28751

**KETERANGAN**

BALOK WILAYAH

- Titik Kartometrik
- Batas Negara
- Batas Provinsi
- Batas Kabupaten/Kota
- Batas Kecamatan/Desa
- Daerah Perbatasan

**DAFTAR TITIK KARTOMETRIK**

NO	KARTOMETRIK	KARTOM REPERBUKUAN	COORDINAT UTM
1	78 14.03.19.2009.01.0001.001	1017 48 21.2897 111	220700 112
2	78 14.03.19.2009.01.0001.002	1017 48 21.2897 111	220700 112
3	78 14.03.19.2009.01.0001.003	1017 48 21.2897 111	220700 112
4	78 14.03.19.2009.01.0001.004	1017 48 21.2897 111	220700 112
5	78 14.03.19.2009.01.0001.005	1017 48 21.2897 111	220700 112
6	78 14.03.19.2009.01.0001.006	1017 48 21.2897 111	220700 112
7	78 14.03.19.2009.01.0001.007	1017 48 21.2897 111	220700 112
8	78 14.03.19.2009.01.0001.008	1017 48 21.2897 111	220700 112
9	78 14.03.19.2009.01.0001.009	1017 48 21.2897 111	220700 112
10	78 14.03.19.2009.01.0001.010	1017 48 21.2897 111	220700 112
11	78 14.03.19.2009.01.0001.011	1017 48 21.2897 111	220700 112
12	78 14.03.19.2009.01.0001.012	1017 48 21.2897 111	220700 112
13	78 14.03.19.2009.01.0001.013	1017 48 21.2897 111	220700 112
14	78 14.03.19.2009.01.0001.014	1017 48 21.2897 111	220700 112
15	78 14.03.19.2009.01.0001.015	1017 48 21.2897 111	220700 112
16	78 14.03.19.2009.01.0001.016	1017 48 21.2897 111	220700 112
17	78 14.03.19.2009.01.0001.017	1017 48 21.2897 111	220700 112
18	78 14.03.19.2009.01.0001.018	1017 48 21.2897 111	220700 112
19	78 14.03.19.2009.01.0001.019	1017 48 21.2897 111	220700 112
20	78 14.03.19.2009.01.0001.020	1017 48 21.2897 111	220700 112
21	78 14.03.19.2009.01.0001.021	1017 48 21.2897 111	220700 112
22	78 14.03.19.2009.01.0001.022	1017 48 21.2897 111	220700 112
23	78 14.03.19.2009.01.0001.023	1017 48 21.2897 111	220700 112
24	78 14.03.19.2009.01.0001.024	1017 48 21.2897 111	220700 112
25	78 14.03.19.2009.01.0001.025	1017 48 21.2897 111	220700 112
26	78 14.03.19.2009.01.0001.026	1017 48 21.2897 111	220700 112
27	78 14.03.19.2009.01.0001.027	1017 48 21.2897 111	220700 112
28	78 14.03.19.2009.01.0001.028	1017 48 21.2897 111	220700 112
29	78 14.03.19.2009.01.0001.029	1017 48 21.2897 111	220700 112
30	78 14.03.19.2009.01.0001.030	1017 48 21.2897 111	220700 112
31	78 14.03.19.2009.01.0001.031	1017 48 21.2897 111	220700 112
32	78 14.03.19.2009.01.0001.032	1017 48 21.2897 111	220700 112
33	78 14.03.19.2009.01.0001.033	1017 48 21.2897 111	220700 112
34	78 14.03.19.2009.01.0001.034	1017 48 21.2897 111	220700 112
35	78 14.03.19.2009.01.0001.035	1017 48 21.2897 111	220700 112
36	78 14.03.19.2009.01.0001.036	1017 48 21.2897 111	220700 112
37	78 14.03.19.2009.01.0001.037	1017 48 21.2897 111	220700 112
38	78 14.03.19.2009.01.0001.038	1017 48 21.2897 111	220700 112
39	78 14.03.19.2009.01.0001.039	1017 48 21.2897 111	220700 112
40	78 14.03.19.2009.01.0001.040	1017 48 21.2897 111	220700 112
41	78 14.03.19.2009.01.0001.041	1017 48 21.2897 111	220700 112
42	78 14.03.19.2009.01.0001.042	1017 48 21.2897 111	220700 112
43	78 14.03.19.2009.01.0001.043	1017 48 21.2897 111	220700 112
44	78 14.03.19.2009.01.0001.044	1017 48 21.2897 111	220700 112
45	78 14.03.19.2009.01.0001.045	1017 48 21.2897 111	220700 112
46	78 14.03.19.2009.01.0001.046	1017 48 21.2897 111	220700 112
47	78 14.03.19.2009.01.0001.047	1017 48 21.2897 111	220700 112
48	78 14.03.19.2009.01.0001.048	1017 48 21.2897 111	220700 112
49	78 14.03.19.2009.01.0001.049	1017 48 21.2897 111	220700 112
50	78 14.03.19.2009.01.0001.050	1017 48 21.2897 111	220700 112

Ditetapkan di Bengkulu  
Pada Tanggal: ..... Tahun 2025

  
KASMARNI

LAMPIRAN VI  
 PERATURAN BUPATI BENGKALIS  
 NOMOR 15 TAHUN 2025  
 TENTANG  
 PENETAPAN DAN PENEGASAN BATAS DESA  
 DI KECAMATAN RUPAT

DAFTAR TITIK KARTOMETRIK BATAS DESA SUKARJO MESIM

KODE DESA	NAMA DESA	NAMA TITIK KARTOMETRIK	KOORDINAT GEOGRAFIS		KOORDINAT UTM ZONA 47N	
			BUJUR TIMUR	LINTANG UTARA	X_BT (M)	Y_LU (M)
14.03.10.2010	SUKARJO MESIM	TK 14.03.10.1002-10.2006-10.2010-000	101° 40' 13,094" BT	1° 51' 16,897" LU	797091.4019	205224.2676
		TK 14.03.10.1002-10.2010-001	101° 39' 33,408" BT	1° 48' 4,571" LU	795872.8048	199311.0401
		TK 14.03.10.1002-10.2010-002	101° 40' 13,143" BT	1° 46' 6,531" LU	797106.9947	195684.6828
		TK 14.03.10.1002-10.2010-003	101° 40' 39,860" BT	1° 45' 20,656" LU	797935.3454	194275.8155
		TK 14.03.10.1002-10.2010-000	101° 41' 14,665" BT	1° 44' 6,905" LU	799015.0739	192010.4700
		TK 14.03.10.2006-10.2010-10.2013-000	101° 42' 13,566" BT	1° 50' 33,817" LU	800819.3557	203905.7646
		TK 14.03.10.2010-10.2013-001	101° 41' 48,679" BT	1° 49' 32,107" LU	800052.4966	202007.7878
		TK 14.03.10.2010-10.2013-002	101° 41' 54,236" BT	1° 48' 47,473" LU	800226.4328	200636.1399
		TK 14.03.10.2010-10.2013-003	101° 41' 50,630" BT	1° 47' 55,708" LU	800117.2524	199044.8572
		TK 14.03.10.2010-10.2013-004	101° 42' 8,212" BT	1° 47' 6,193" LU	800663.3149	197523.6696
		TK 14.03.10.2010-10.2013-005	101° 43' 9,114" BT	1° 45' 52,501" LU	802550.3138	195261.3269

KODE DESA	NAMA DESA	NAMA TITIK KARTOMETRIK	KOORDINAT GEOGRAFIS		KOORDINAT UTM ZONA 47N	
			BUJUR TIMUR	LINTANG UTARA	X_BT (M)	Y_LU (M)
14.03.10.2010	SUKARJO MESIM	TK 14.03.10.2010-10.2013-006	101° 43' 16,413" BT	1° 45' 56,741" LU	802775,8723	195391,9862
		TK 14.03.10.2010-10.2013-007	101° 43' 25,197" BT	1° 45' 45,486" LU	803048,0809	195046,4416
		TK 14.03.10.2010-10.2013-000	101° 43' 30,876" BT	1° 45' 38,200" LU	803224,0471	194822,7336

BUPATI BENGKALIS,

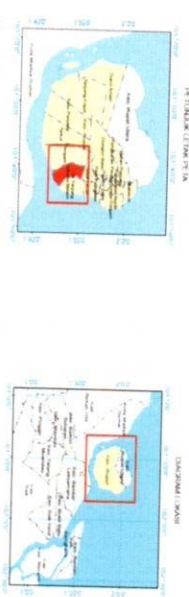


KASMARNI



LAMPIRAN  
PERATURAN BUPATI BENGKALIS  
NOMOR 15 TAHUN 2025 TENTANG PENETAPAN DAN PENEGASAN BATAS DESA  
**PETA BATAS DESA**  
Desa Sukarjo Mesim  
Kode Wilayah : 14.03.10.2010  
KECAMATAN RUPAT  
KABUPATEN BENGKALIS  
PROVINSI RIAU

SKALA 1:20.000



Sistem Proyeksi: Transverse Mercator  
Datum Horizontal: Gnd Geografi dan Gnd Universal Transverse Mercator  
SRG 2013



PEMERINTAH KABUPATEN BENGKALIS  
DINAS PEMERIDAYAAN MASYARAKAT DAN DESA  
Jalan Perintis No. 02 Bengkulu - Riau 28251

**KETERANGAN**

Batas Wilayah	KANTOR PEMERINTAHAN
Titik Kartometrik	Distrik
Batas Negara	Wilayah Bawah
Batas Provinsi	Camat
Batas Kabupaten/Kota	Desa Lurah
Batas Kecamatan	
Batas Desa/Kelurahan	
Desa/Prima	

**Daftar Titik Kartometrik**

NO	TTK	KOORDINAT GEOSATIS	KM	Y.M	
		UANG	BUMAH		
1	TK 14.03.10.002.10.2006.10.2010.000	1°51'16.897" LU	101°40'31.094" BT	790301.402	305234.348
2	TK 14.03.10.002.10.2010.001	1°48'42.577" LU	101°39'33.406" BT	790307.305	305111.040
3	TK 14.03.10.002.10.2010.002	1°46'6.511" LU	101°40'33.147" BT	790316.995	305068.043
4	TK 14.03.10.002.10.2010.003	1°48'20.665" LU	101°40'39.860" BT	790316.345	304779.415
5	TK 14.03.10.002.10.2010.004	1°46'6.965" LU	101°41'14.665" BT	790311.014	304621.470
6	TK 14.03.10.006.10.2010.10.2013.000	1°50'33.817" LU	101°42'11.560" BT	800811.596	305065.765
7	TK 14.03.10.010.10.2013.001	1°48'32.107" LU	101°41'48.679" BT	80025.497	305007.788
8	TK 14.03.10.010.10.2013.002	1°48'47.437" LU	101°41'54.326" BT	80025.433	305008.140
9	TK 14.03.10.010.10.2013.003	1°47'55.708" LU	101°41'50.630" BT	80025.433	305008.140
10	TK 14.03.10.010.10.2013.004	1°47'47.437" LU	101°42'22.181" BT	800611.752	305004.857
11	TK 14.03.10.010.10.2013.005	1°47'52.917" LU	101°42'18.114" BT	802550.114	305124.670
12	TK 14.03.10.010.10.2013.006	1°47'56.317" LU	101°42'18.114" BT	802775.872	305128.127
13	TK 14.03.10.010.10.2013.007	1°47'46.480" LU	101°42'25.197" BT	803048.083	305191.986
14	TK 14.03.10.010.10.2013.008	1°47'38.197" LU	101°42'30.860" BT	803223.823	305227.447

Ditetapkan di Bengkulu  
Pada Tanggal: ..... Tahun 2025  
BUPATI BENGKALIS



KASMARNI

LAMPIRAN VII  
 PERATURAN BUPATI BENGKALIS  
 NOMOR 15 TAHUN 2025  
 TENTANG  
 PENETAPAN DAN PENEKASAN BATAS DESA  
 DI KECAMATAN RUPAT


DAFTAR TITIK KARTOMETRIK BATAS DESA DARUL AMAN

KODE DESA	NAMA DESA	NAMA TITIK KARTOMETRIK	KOORDINAT GEOGRAFIS		KOORDINAT UTM ZONA 47N	
			BUJUR TIMUR	LINTANG UTARA	X_BT (M)	Y_LU (M)
14.03.10.2011	DARUL AMAN	TK 14.03.10.2011-11.2005-000	101° 23' 53,120" BT	1° 59' 54,307" LU	766764,2847	221080,9726
		TK 14.03.10.2011-11.2005-001	101° 28' 5,581" BT	1° 58' 16,420" LU	774574,6134	218084,2844
		TK 14.03.10.2011-10.2016-11.2005-000	101° 34' 39,868" BT	1° 55' 42,624" LU	786773,8586	213375,9365
		TK 14.03.10.1004-10.2011-10.2016-000	101° 33' 40,397" BT	1° 54' 30,540" LU	784938,1101	211157,7334
		TK 14.03.10.1004-10.2011-000	101° 25' 15,294" BT	1° 49' 6,353" LU	769332,9890	201172,6359
		TK 14.03.10.1004-10.2011-001	101° 26' 42,523" BT	1° 49' 25,141" LU	772029,5304	201753,6298
		TK 14.03.10.1004-10.2011-002	101° 26' 42,459" BT	1° 49' 38,911" LU	772026,9681	202176,7942
		TK 14.03.10.1004-10.2011-003	101° 26' 1,674" BT	1° 51' 19,302" LU	770761,6043	205260,2024
		TK 14.03.10.1004-10.2011-004	101° 27' 24,322" BT	1° 55' 33,102" LU	773306,2051	213063,3878
		TK 14.03.10.1004-10.2011-005	101° 29' 41,410" BT	1° 55' 24,368" LU	777545,5388	212801,1412
		TK 14.03.10.1004-10.2011-006	101° 32' 2,679" BT	1° 54' 49,360" LU	781915,4940	211731,6492
		TK 14.03.10.1004-10.2011-007	101° 32' 55,155" BT	1° 55' 4,829" LU	783537,5077	212209,4877

BUPATI BENGKALIS,




KASMARNI



LAMPIRAN  
PERATURAN BUPATI BENGKALIS  
NOMOR **15** TAHUN 2025 TENTANG PENETAPAN DAN PENEGASAN BATAS DESA  
**PETA BATAS DESA**  
Kode Wilayah : 14.03.10.2011  
**DESA DARUL AMAN**  
KECAMATAN RUPAT  
KABUPATEN BENGKALIS  
PROVINSI RIAU

SKALA 1:35.000



Sistem Proyeksi : Transverse Mercator  
Datum Horizontal : SRG 2011  
SRG Geografis dan Grid Universal Transverse Mercator



PEMERINTAH KABUPATEN BENGKALIS  
DINAS PEMBANGUNAN INFRASTRUKTUR DAN DESA  
Jalan Perintis No 02 Bengkalis - Riau 28351

- KETERANGAN**
- BATAS WILAYAH
- Titik Kartometrik
  - Batas Negeri
  - Batas Provinsi
  - Batas Kecamatan/Kota
  - Batas Desa/Kelurahan
  - Garis Pantai
- KANTON PEMERINTAHAN
- Gubernur
  - Wakil Bupati
  - Camat
  - Data Umum

**Daftar Titik Kartometrik**

NO	TITIK	KOORDINAT GEOFISIKS	BULAN	X (M)	Y (M)
1	TN 14.03.10.1004.10.2011.10.2016.000	1°54' 30.540" LU	101° 31' 42.917" BT	786981,110	211517,713
2	TN 14.03.10.1004.10.2011.001	1°54' 30.541" LU	101° 29' 42.523" BT	772028,580	201791,680
3	TN 14.03.10.1004.10.2011.002	1°54' 30.541" LU	101° 29' 42.498" BT	772028,868	201791,794
4	TN 14.03.10.1004.10.2011.003	1°54' 30.541" LU	101° 29' 42.473" BT	772029,156	201791,908
5	TN 14.03.10.1004.10.2011.004	1°54' 30.541" LU	101° 29' 42.448" BT	772029,444	201792,022
6	TN 14.03.10.1004.10.2011.005	1°54' 30.541" LU	101° 29' 42.423" BT	772029,732	201792,136
7	TN 14.03.10.1004.10.2011.006	1°54' 30.541" LU	101° 29' 42.398" BT	772030,020	201792,250
8	TN 14.03.10.1004.10.2011.007	1°54' 30.541" LU	101° 29' 42.373" BT	772030,308	201792,364
9	TN 14.03.10.1004.10.2011.008	1°54' 30.541" LU	101° 29' 42.348" BT	772030,596	201792,478
10	TN 14.03.10.1004.10.2011.009	1°54' 30.541" LU	101° 29' 42.323" BT	772030,884	201792,592
11	TN 14.03.10.1004.10.2011.010	1°54' 30.541" LU	101° 29' 42.298" BT	772031,172	201792,706
12	TN 14.03.10.1004.10.2011.011	1°54' 30.541" LU	101° 29' 42.273" BT	772031,460	201792,820

Ditetapkan di Bengkalis  
Pada Tanggal: ..... Tahun 2025  
BUPATI BENGKALIS

KASMARINI

LAMPIRAN VIII  
 PERATURAN BUPATI BENGKALIS  
 NOMOR 15 TAHUN 2025  
 TENTANG  
 PENETAPAN DAN PENEKASAN BATAS DESA  
 DI KECAMATAN RUPAT

DAFTAR TITIK KARTOMETRIK BATAS DESA PARIT KEBUMEN

KODE DESA	NAMA DESA	NAMA TITIK KARTOMETRIK	KOORDINAT GEOGRAFIS		KOORDINAT UTM ZONA 47N	
			BUJUR TIMUR	LINTANG UTARA	X_BT (M)	Y_LU (M)
14.03.10.2012	PARIT KEBUMEN	TK 14.03.10.2006-10.2012-10.2016-000	101° 41' 9,646" BT	1° 53' 20,353" LU	798834,5982	209021,5945
		TK 14.03.10.2006-10.2012-001	101° 41' 44,108" BT	1° 52' 56,856" LU	799901,5399	208301,0217
		TK 14.03.10.2006-10.2012-002	101° 42' 10,423" BT	1° 52' 42,465" LU	800716,0833	207859,9398
		TK 14.03.10.2006-10.2012-003	101° 42' 19,029" BT	1° 52' 36,878" LU	800982,5174	207688,5981
		TK 14.03.10.2006-10.2012-004	101° 42' 27,084" BT	1° 52' 29,691" LU	801231,9997	207468,0839
		TK 14.03.10.2006-10.2012-005	101° 42' 32,180" BT	1° 52' 35,474" LU	801389,3260	207646,1017
		TK 14.03.10.2006-10.2012-006	101° 42' 31,696" BT	1° 52' 35,965" LU	801374,3348	207661,1625
		TK 14.03.10.2006-10.2012-007	101° 42' 38,371" BT	1° 52' 46,965" LU	801580,2575	207999,6000
		TK 14.03.10.2006-10.2012-008	101° 42' 31,842" BT	1° 52' 48,799" LU	801378,2348	208055,6562
		TK 14.03.10.2006-10.2012-009	101° 42' 33,810" BT	1° 52' 51,678" LU	801438,9635	208144,2382
		TK 14.03.10.2006-10.2012-010	101° 42' 29,535" BT	1° 52' 52,869" LU	801306,6790	208180,6312

KODE DESA	NAMA DESA	NAMA TITIK KARTOMETRIK	KOORDINAT GEOGRAFIS		KOORDINAT UTM ZONA 47N	
			BUJUR TIMUR	LINTANG UTARA	X_BT (M)	Y_LU (M)
14.03.10.2012	PARIT KEBUMEN	TK 14.03.10.2006-10.2012-011	101° 42' 30,017" BT	1° 52' 53,872" LU	801321,5595	208211,5036
		TK 14.03.10.2006-10.2012-012	101° 42' 29,144" BT	1° 52' 54,121" LU	801294,5229	208219,1178
		TK 14.03.10.2006-10.2012-013	101° 42' 47,124" BT	1° 53' 25,269" LU	801849,1196	209177,3777
		TK 14.03.10.2006-10.2012-014	101° 42' 56,588" BT	1° 53' 22,773" LU	802141,9438	209101,1228
		TK 14.03.10.2006-10.2012-015	101° 42' 56,798" BT	1° 53' 23,688" LU	802148,3966	209129,2761
		TK 14.03.10.2006-10.2012-016	101° 43' 43,536" BT	1° 53' 15,220" LU	803594,3254	208871,2372
		TK 14.03.10.2006-10.2012-017	101° 43' 58,507" BT	1° 53' 10,731" LU	804057,5714	208733,9767
		TK 14.03.10.2006-10.2012-018	101° 44' 4,933" BT	1° 53' 24,591" LU	804255,6388	209160,3208
		TK 14.03.10.2006-10.2012-019	101° 44' 0,443" BT	1° 53' 26,269" LU	804116,6877	209211,6789
		TK 14.03.10.2006-10.2012-020	101° 44' 1,881" BT	1° 53' 34,620" LU	804160,7567	209468,4637
		TK 14.03.10.2006-10.2012-021	101° 44' 2,508" BT	1° 53' 44,970" LU	804179,6565	209786,6230
		TK 14.03.10.2006-10.2012-022	101° 44' 14,581" BT	1° 53' 43,806" LU	804553,1219	209751,4274
		TK 14.03.10.2006-10.2012-023	101° 44' 16,050" BT	1° 53' 43,146" LU	804598,5765	209731,2183
		TK 14.03.10.2006-10.2012-024	101° 44' 15,342" BT	1° 53' 39,144" LU	804576,8737	209608,1688
		TK 14.03.10.2006-10.2012-025	101° 44' 18,126" BT	1° 53' 38,352" LU	804663,0168	209583,9601
		TK 14.03.10.2006-10.2012-026	101° 44' 18,738" BT	1° 53' 42,180" LU	804681,7589	209701,6565
		TK 14.03.10.2006-10.2012-027	101° 44' 21,624" BT	1° 53' 41,382" LU	804771,0572	209677,2685

KODE DESA	NAMA DESA	NAMA TITIK KARTOMETRIK	KOORDINAT GEOGRAFIS		KOORDINAT UTM ZONA 47N	
			BUJUR TIMUR	LINTANG UTARA	X_BT (M)	Y_LU (M)
14.03.10.2012	PARTI KEBUMEN	TK 14.03.10.2006-10.2012-028	101° 44' 17,856" BT	1° 53' 22,512" LU	804655,4349	209097,0509
		TK 14.03.10.2006-10.2012-029	101° 44' 18,990" BT	1° 53' 22,170" LU	804690,5244	209086,5937
		TK 14.03.10.2006-10.2012-030	101° 44' 18,171" BT	1° 53' 19,641" LU	804665,3134	209008,8232
		TK 14.03.10.2006-10.2012-031	101° 44' 20,165" BT	1° 53' 18,668" LU	804727,0231	208979,0025
		TK 14.03.10.2006-10.2012-032	101° 44' 20,978" BT	1° 53' 21,404" LU	804752,0606	209063,1355
		TK 14.03.10.2006-10.2012-033	101° 44' 20,267" BT	1° 53' 21,644" LU	804730,0593	209070,4734
		TK 14.03.10.2006-10.2012-034	101° 44' 21,941" BT	1° 53' 30,534" LU	804781,3825	209343,8337
		TK 14.03.10.2006-10.2012-035	101° 44' 24,389" BT	1° 53' 30,536" LU	804857,1092	209344,0148
		TK 14.03.10.2006-10.2012-036	101° 44' 24,764" BT	1° 53' 31,585" LU	804868,6492	209376,2883
		TK 14.03.10.2006-10.2012-037	101° 44' 22,535" BT	1° 53' 31,697" LU	804799,6975	209379,6053
		TK 14.03.10.2006-10.2012-038	101° 44' 22,875" BT	1° 53' 33,180" LU	804810,1406	209425,2247
		TK 14.03.10.2006-10.2012-039	101° 44' 25,105" BT	1° 53' 33,047" LU	804879,1231	209421,2261
		TK 14.03.10.2006-10.2012-040	101° 44' 26,963" BT	1° 54' 3,946" LU	804935,0783	210371,0999
		TK 14.03.10.2006-10.2012-041	101° 44' 24,438" BT	1° 54' 3,991" LU	804856,9998	210372,3605
		TK 14.03.10.2006-10.2012-042	101° 44' 23,250" BT	1° 54' 25,484" LU	804819,1937	211032,9799
		TK 14.03.10.2005-10.2006-10.2012-000	101° 44' 22,708" BT	1° 54' 31,901" LU	804802,1169	211230,1840
		TK 14.03.10.2005-10.2012-001	101° 43' 54,789" BT	1° 54' 31,501" LU	803938,6612	211216,5258

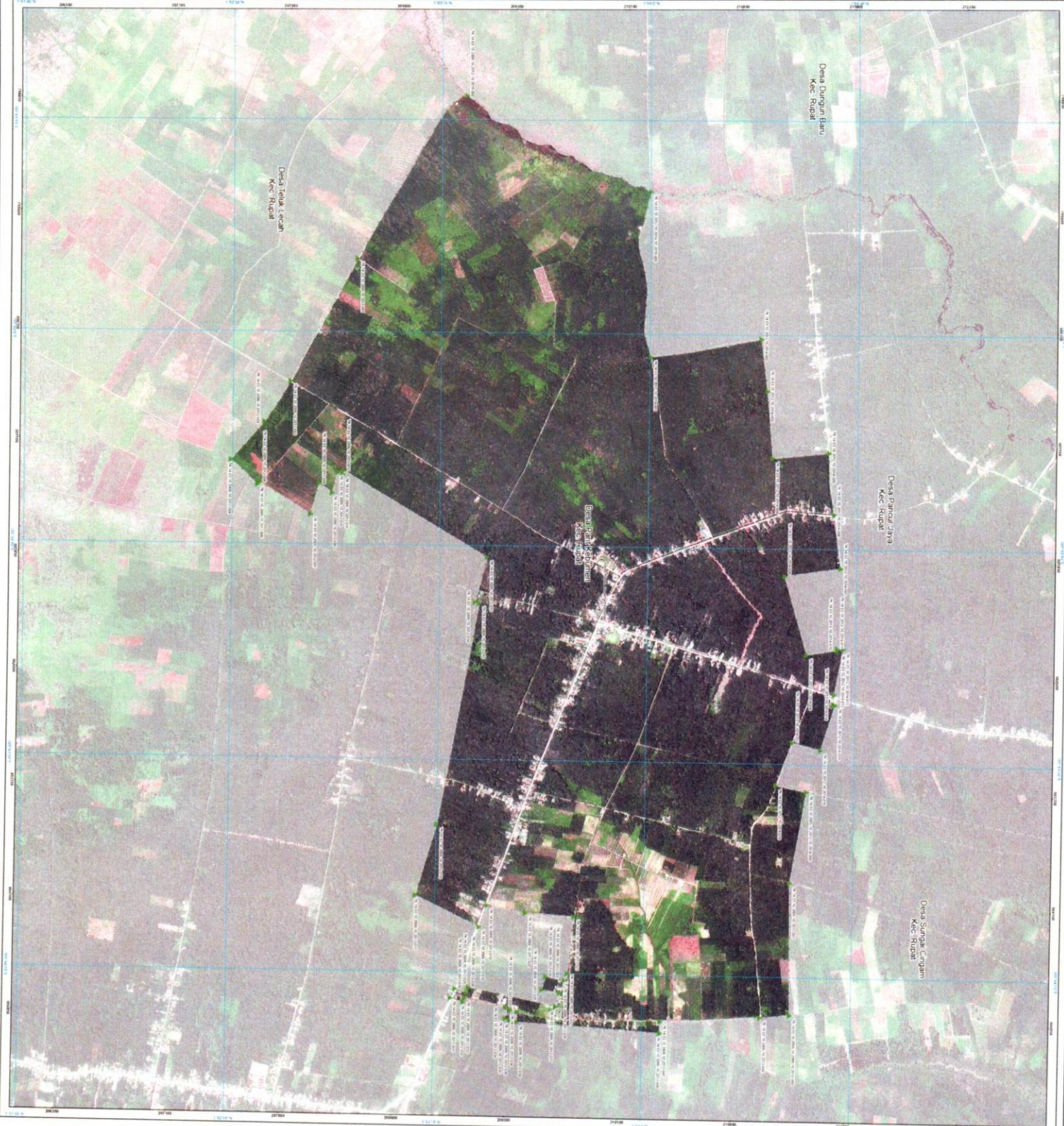
KODE DESA	NAMA DESA	NAMA TITIK KARTOMETRIK	KOORDINAT GEOGRAFIS		KOORDINAT UTM ZONA 47N	
			BUJUR TIMUR	LINTANG UTARA	X_BT (M)	Y_LU (M)
14.03.10.2012	PARTI KEBUMEN	TK 14.03.10.2005-10.2012-10.2014-000	101° 43' 35,428" BT	1° 54' 34,897" LU	803339,7000	211319,9488
		TK 14.03.10.2012-10.2014-001	101° 42' 4,585" BT	1° 54' 0,240" LU	800531,8321	210250,2520
		TK 14.03.10.2012-10.2014-002	101° 42' 0,552" BT	1° 54' 24,134" LU	800405,9460	210984,4952
		TK 14.03.10.2012-10.2014-003	101° 42' 11,731" BT	1° 54' 25,504" LU	800751,6064	211027,1659
		TK 14.03.10.2012-10.2014-004	101° 42' 25,651" BT	1° 54' 26,746" LU	801182,0500	211066,0212
		TK 14.03.10.2012-10.2014-005	101° 42' 24,494" BT	1° 54' 38,902" LU	801145,6965	211439,5877
		TK 14.03.10.2012-10.2014-006	101° 42' 37,341" BT	1° 54' 40,120" LU	801542,9403	211477,6600
		TK 14.03.10.2012-10.2014-007	101° 42' 48,601" BT	1° 54' 41,693" LU	801891,1226	211526,5581
		TK 14.03.10.2012-10.2014-008	101° 42' 50,321" BT	1° 54' 29,584" LU	801944,8844	211154,4354
		TK 14.03.10.2012-10.2014-009	101° 43' 6,675" BT	1° 54' 34,458" LU	802450,4576	211305,0464
		TK 14.03.10.2012-10.2014-010	101° 43' 5,636" BT	1° 54' 41,044" LU	802417,9835	211507,4596
		TK 14.03.10.2012-10.2014-011	101° 43' 5,380" BT	1° 54' 41,036" LU	802410,0732	211507,2026
		TK 14.03.10.2012-10.2014-012	101° 43' 5,425" BT	1° 54' 42,380" LU	802411,4074	211548,5117
		TK 14.03.10.2012-10.2014-013	101° 43' 14,820" BT	1° 54' 40,577" LU	802702,0443	211493,5354
		TK 14.03.10.2012-10.2014-014	101° 43' 16,757" BT	1° 54' 40,387" LU	802761,9821	211487,7877
		TK 14.03.10.2012-10.2014-015	101° 43' 16,999" BT	1° 54' 40,862" LU	802769,4354	211502,4239
		TK 14.03.10.2012-10.2014-016	101° 43' 26,624" BT	1° 54' 37,778" LU	803067,2748	211408,1008

KODE DESA	NAMA DESA	NAMA TITIK KARTOMETRIK	KOORDINAT GEOGRAFIS		KOORDINAT UTM ZONA 47N	
			BUJUR TIMUR	LINTANG UTARA	X_BT (M)	Y_LU (M)
14.03.10.2012	PARTI KEBUMEN	TK 14.03.10.2012-10.2014-017	101° 43' 25,024" BT	1° 54' 31,648" LU	803018,0747	211219,5758
		TK 14.03.10.2012-10.2014-018	101° 43' 34,112" BT	1° 54' 28,177" LU	803299,3362	211113,3371
		TK 14.03.10.2012-10.2014-10.2016-000	101° 41' 29,805" BT	1° 54' 0,056" LU	799456,1631	210242,9257

BUPATI BENGKALIS,



KASMARNI



LAMPIRAN  
PERATURAN BUPATI BENGKALIS  
NOMOR 15 TAHUN 2025 TENTANG PENETAPAN DAN PENEGASAN BATAS DESA  
DI KECAMATAN RUPAT KABUPATEN BENGKALIS PROVINSI RIAU  
**PETA BATAS DESA**  
Kode Wilayah : 14.03.10.2012  
DESA PARIT KEBUMEN  
KECAMATAN RUPAT  
KABUPATEN BENGKALIS  
PROVINSI RIAU  
SKALA 1 : 8.500



Sistem Proyeksi : Transversa Mercator  
Sistem Grid : Gnd Coeografi dan Grid Universal Transverse Mercator  
Datum Horizontal : SRG 2013  
PEMERINTAH KABUPATEN BENGKALIS  
DINAS PEMEROVAN MASYARAKAT DAN DESA  
Jalan Perumahan No. 02 Bengkalis - Riau, 28751

**KETERANGAN**  
 Titik Kartometrik  
 Batas Kelurahan, Kota  
 Batas Kecamatan  
 Batas Desa/Kelurahan  
 Batas Provinsi  
 Garis Pantai

**DAFTAR TITIK KARTOMETRIK**

NO	UTAMA	BUKTI	UTAMA	BUKTI
01	14 03 10 2012 001	14 03 10 2012 001	14 03 10 2012 001	14 03 10 2012 001
02	14 03 10 2012 002	14 03 10 2012 002	14 03 10 2012 002	14 03 10 2012 002
03	14 03 10 2012 003	14 03 10 2012 003	14 03 10 2012 003	14 03 10 2012 003
04	14 03 10 2012 004	14 03 10 2012 004	14 03 10 2012 004	14 03 10 2012 004
05	14 03 10 2012 005	14 03 10 2012 005	14 03 10 2012 005	14 03 10 2012 005
06	14 03 10 2012 006	14 03 10 2012 006	14 03 10 2012 006	14 03 10 2012 006
07	14 03 10 2012 007	14 03 10 2012 007	14 03 10 2012 007	14 03 10 2012 007
08	14 03 10 2012 008	14 03 10 2012 008	14 03 10 2012 008	14 03 10 2012 008
09	14 03 10 2012 009	14 03 10 2012 009	14 03 10 2012 009	14 03 10 2012 009
10	14 03 10 2012 010	14 03 10 2012 010	14 03 10 2012 010	14 03 10 2012 010
11	14 03 10 2012 011	14 03 10 2012 011	14 03 10 2012 011	14 03 10 2012 011
12	14 03 10 2012 012	14 03 10 2012 012	14 03 10 2012 012	14 03 10 2012 012
13	14 03 10 2012 013	14 03 10 2012 013	14 03 10 2012 013	14 03 10 2012 013
14	14 03 10 2012 014	14 03 10 2012 014	14 03 10 2012 014	14 03 10 2012 014
15	14 03 10 2012 015	14 03 10 2012 015	14 03 10 2012 015	14 03 10 2012 015
16	14 03 10 2012 016	14 03 10 2012 016	14 03 10 2012 016	14 03 10 2012 016
17	14 03 10 2012 017	14 03 10 2012 017	14 03 10 2012 017	14 03 10 2012 017
18	14 03 10 2012 018	14 03 10 2012 018	14 03 10 2012 018	14 03 10 2012 018
19	14 03 10 2012 019	14 03 10 2012 019	14 03 10 2012 019	14 03 10 2012 019
20	14 03 10 2012 020	14 03 10 2012 020	14 03 10 2012 020	14 03 10 2012 020
21	14 03 10 2012 021	14 03 10 2012 021	14 03 10 2012 021	14 03 10 2012 021
22	14 03 10 2012 022	14 03 10 2012 022	14 03 10 2012 022	14 03 10 2012 022
23	14 03 10 2012 023	14 03 10 2012 023	14 03 10 2012 023	14 03 10 2012 023
24	14 03 10 2012 024	14 03 10 2012 024	14 03 10 2012 024	14 03 10 2012 024
25	14 03 10 2012 025	14 03 10 2012 025	14 03 10 2012 025	14 03 10 2012 025
26	14 03 10 2012 026	14 03 10 2012 026	14 03 10 2012 026	14 03 10 2012 026
27	14 03 10 2012 027	14 03 10 2012 027	14 03 10 2012 027	14 03 10 2012 027
28	14 03 10 2012 028	14 03 10 2012 028	14 03 10 2012 028	14 03 10 2012 028
29	14 03 10 2012 029	14 03 10 2012 029	14 03 10 2012 029	14 03 10 2012 029
30	14 03 10 2012 030	14 03 10 2012 030	14 03 10 2012 030	14 03 10 2012 030
31	14 03 10 2012 031	14 03 10 2012 031	14 03 10 2012 031	14 03 10 2012 031
32	14 03 10 2012 032	14 03 10 2012 032	14 03 10 2012 032	14 03 10 2012 032
33	14 03 10 2012 033	14 03 10 2012 033	14 03 10 2012 033	14 03 10 2012 033
34	14 03 10 2012 034	14 03 10 2012 034	14 03 10 2012 034	14 03 10 2012 034
35	14 03 10 2012 035	14 03 10 2012 035	14 03 10 2012 035	14 03 10 2012 035
36	14 03 10 2012 036	14 03 10 2012 036	14 03 10 2012 036	14 03 10 2012 036
37	14 03 10 2012 037	14 03 10 2012 037	14 03 10 2012 037	14 03 10 2012 037
38	14 03 10 2012 038	14 03 10 2012 038	14 03 10 2012 038	14 03 10 2012 038
39	14 03 10 2012 039	14 03 10 2012 039	14 03 10 2012 039	14 03 10 2012 039
40	14 03 10 2012 040	14 03 10 2012 040	14 03 10 2012 040	14 03 10 2012 040
41	14 03 10 2012 041	14 03 10 2012 041	14 03 10 2012 041	14 03 10 2012 041
42	14 03 10 2012 042	14 03 10 2012 042	14 03 10 2012 042	14 03 10 2012 042
43	14 03 10 2012 043	14 03 10 2012 043	14 03 10 2012 043	14 03 10 2012 043
44	14 03 10 2012 044	14 03 10 2012 044	14 03 10 2012 044	14 03 10 2012 044
45	14 03 10 2012 045	14 03 10 2012 045	14 03 10 2012 045	14 03 10 2012 045
46	14 03 10 2012 046	14 03 10 2012 046	14 03 10 2012 046	14 03 10 2012 046
47	14 03 10 2012 047	14 03 10 2012 047	14 03 10 2012 047	14 03 10 2012 047
48	14 03 10 2012 048	14 03 10 2012 048	14 03 10 2012 048	14 03 10 2012 048
49	14 03 10 2012 049	14 03 10 2012 049	14 03 10 2012 049	14 03 10 2012 049
50	14 03 10 2012 050	14 03 10 2012 050	14 03 10 2012 050	14 03 10 2012 050

Ditetapkan di Bengkalis  
Pada Tanggal: ..... Tahun 2025  
BUPATI BENGKALIS

  
KASMARNI

LAMPIRAN IX  
 PERATURAN BUPATI BENGKALIS  
 NOMOR 15 TAHUN 2025  
 TENTANG  
 PENETAPAN DAN PENEKASAN BATAS DESA  
 DI KECAMATAN RUPAT

DAFTAR TITIK KARTOMETRIK BATAS DESA SRI TANJUNG

KODE DESA	NAMA DESA	NAMA TITIK KARTOMETRIK	KOORDINAT GEOGRAFIS		KOORDINAT UTM ZONA 47N	
			BUJUR TIMUR	LINTANG UTARA	X_BT (M)	Y_LU (M)
14.03.10.2013	SRI TANJUNG	TK 14.03.10.2010-10.2013-000	101° 43' 30,876" BT	1° 45' 38,200" LU	803224,0471	194822,7336
		TK 14.03.10.2010-10.2013-001	101° 41' 48,679" BT	1° 49' 32,107" LU	800052,4966	202007,7878
		TK 14.03.10.2010-10.2013-002	101° 41' 54,236" BT	1° 48' 47,473" LU	800226,4328	200636,1399
		TK 14.03.10.2010-10.2013-003	101° 41' 50,630" BT	1° 47' 55,708" LU	800117,2524	199044,8572
		TK 14.03.10.2010-10.2013-004	101° 42' 8,212" BT	1° 47' 6,193" LU	800663,3149	197523,6696
		TK 14.03.10.2010-10.2013-005	101° 43' 9,114" BT	1° 45' 52,501" LU	802550,3138	195261,3269
		TK 14.03.10.2010-10.2013-006	101° 43' 16,413" BT	1° 45' 56,741" LU	802775,8723	195391,9862
		TK 14.03.10.2010-10.2013-007	101° 43' 25,197" BT	1° 45' 45,486" LU	803048,0809	195046,4416
		TK 14.03.10.2006-10.2010-10.2013-000	101° 42' 13,566" BT	1° 50' 33,817" LU	800819,3557	203905,7646
		TK 14.03.10.2006-10.2013-001	101° 42' 25,937" BT	1° 51' 12,951" LU	801200,1431	205109,2371
		TK 14.03.10.2006-10.2013-002	101° 44' 28,500" BT	1° 51' 3,212" LU	804991,3382	204815,6978
		TK 14.03.10.2006-10.2013-000	101° 44' 47,101" BT	1° 51' 0,877" LU	805566,7536	204744,8158

BUPATI BENGKALIS,



KASMARNI

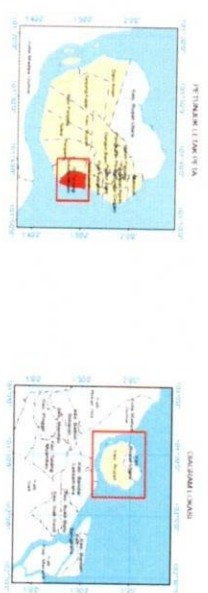
LAMPIRAN  
PERATURAN BUPATI BENGKALIS  
NOMOR **15** TAHUN 2025 TENTANG PENETAPAN DAN PENEKASAN BATAS DESA  
DI KECAMATAN RUPAT KABUPATEN BENGKALIS PROVINSI RIAU

# PETA BATAS DESA

Kode Wilayah : 14.03.10.2013

## KELURAHAN SRI TANJUNG KECAMATAN RUPAT KABUPATEN BENGKALIS PROVINSI RIAU

SKALA 1:15.000



Sistem Proyeksi : Transverse Mercator  
Sistem Grid : Gnd Geografi dan Grid Universal Transverse Mercator  
Datum Horizontal : SRG1 2013



PEMERINTAH KABUPATEN BENGKALIS  
KANTON PEMERINTAHAN  
Jalan Perintis No. 02 Bengkulu, Riau, 28151

Chita, 2025. All Rights Reserved. All Rights Reserved. All Rights Reserved.

**KETERANGAN**

SALUS WILAYAH

- ▲ Titik Kartometrik
- Batas Negara
- Batas Provinsi
- Batas Kecamatan/Kota
- Batas Desa/Kelurahan
- Garis Pantai

KANTON PEMERINTAHAN


- 1 Kabupaten
- 2 Kecamatan
- 3 Desa
- 4 Desa Lurah

**Daftar Titik Kartometrik**

NO	TTIK KARTOMETRIK	UDANG	KOORDINAT GEODASIS	BULUH	KAWAN	KOORDINAT UTM
1	TK 14.03.10.2005-10.2013.001	1° 51' 12,967" U	101° 42' 25,997" B	803281.143	205339.217	
2	TK 14.03.10.2005-10.2013.002	1° 51' 13,217" U	101° 42' 26,907" B	803281.148	205339.198	
3	TK 14.03.10.2005-10.2013.003	1° 51' 13,467" U	101° 42' 27,817" B	803281.154	205339.180	
4	TK 14.03.10.2005-10.2013.004	1° 51' 13,717" U	101° 42' 28,727" B	803281.160	205339.162	
5	TK 14.03.10.2005-10.2013.005	1° 51' 13,967" U	101° 42' 29,637" B	803281.166	205339.144	
6	TK 14.03.10.2005-10.2013.006	1° 51' 14,217" U	101° 42' 30,547" B	803281.172	205339.126	
7	TK 14.03.10.2005-10.2013.007	1° 51' 14,467" U	101° 42' 31,457" B	803281.178	205339.108	
8	TK 14.03.10.2005-10.2013.008	1° 51' 14,717" U	101° 42' 32,367" B	803281.184	205339.090	
9	TK 14.03.10.2005-10.2013.009	1° 51' 14,967" U	101° 42' 33,277" B	803281.190	205339.072	
10	TK 14.03.10.2005-10.2013.010	1° 51' 15,217" U	101° 42' 34,187" B	803281.196	205339.054	
11	TK 14.03.10.2005-10.2013.011	1° 51' 15,467" U	101° 42' 35,097" B	803281.202	205339.036	
12	TK 14.03.10.2005-10.2013.012	1° 51' 15,717" U	101° 42' 36,007" B	803281.208	205339.018	

Ditetapkan di Bengkulu  
Pada Tanggal: ..... Tahun 2025  
BUPATI BENGKALIS

  
KASMARINI



LAMPIRAN X  
PERATURAN BUPATI BENGKALIS  
NOMOR 15 TAHUN 2025  
TENTANG  
PENETAPAN DAN PENEKASAN BATAS DESA  
DI KECAMATAN RUPAT

DAFTAR TTIK KARTOMETRIK BATAS DESA PANCUR JAYA

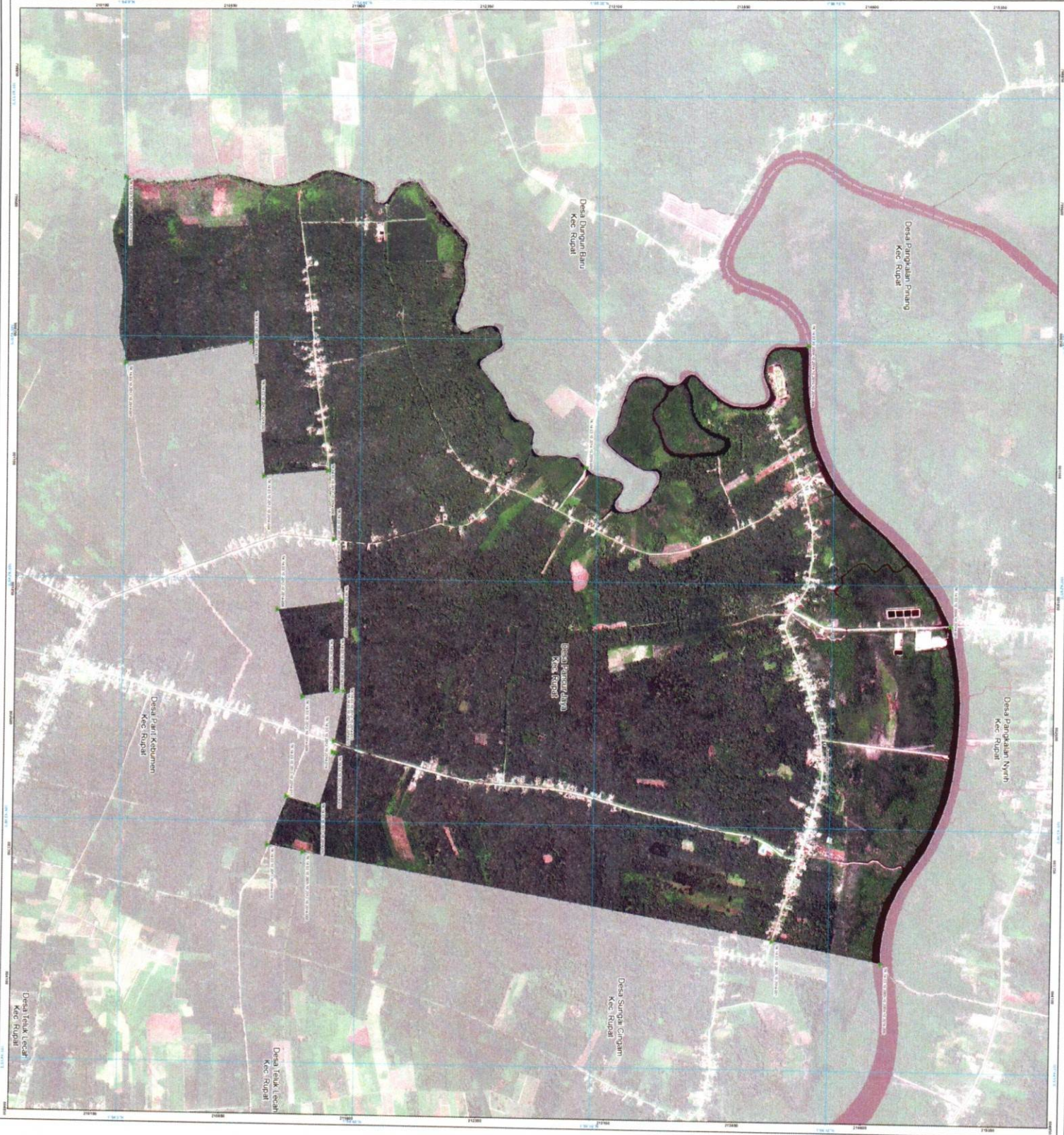
KODE DESA	NAMA DESA	NAMA TTIK KARTOMETRIK	KOORDINAT GEOGRAFIS		KOORDINAT UTM ZONA 47N	
			BUJUR TIMUR	LINTANG UTARA	X_BT (M)	Y_LU (M)
14.03.10.2014	PANCUR JAYA	TK 14.03.10.2005-10.2012-10.2014-000	101° 43' 35,428" BT	1° 54' 34,897" LU	803339,7000	211319,9488
		TK 14.03.10.2005-10.2014-001	101° 43' 50,785" BT	1° 56' 4,296" LU	803810,2709	214068,6878
		TK 14.03.10.2005-10.2009-10.2014-000	101° 43' 54,685" BT	1° 56' 24,988" LU	803929,8421	214704,9041
		TK 14.03.10.2009-10.2014-001	101° 42' 52,059" BT	1° 56' 37,579" LU	801992,3838	215088,8195
		TK 14.03.10.2012-10.2014-10.2016-000	101° 41' 29,805" BT	1° 54' 0,056" LU	799456,1631	210242,9257
		TK 14.03.10.2012-10.2014-001	101° 42' 4,585" BT	1° 54' 0,240" LU	800531,8321	210250,2520
		TK 14.03.10.2012-10.2014-002	101° 42' 0,552" BT	1° 54' 24,134" LU	800405,9460	210984,4952
		TK 14.03.10.2012-10.2014-003	101° 42' 11,731" BT	1° 54' 25,504" LU	800751,6064	211027,1659
		TK 14.03.10.2012-10.2014-004	101° 42' 25,651" BT	1° 54' 26,746" LU	801182,0500	211066,0212
		TK 14.03.10.2012-10.2014-005	101° 42' 24,494" BT	1° 54' 38,902" LU	801145,6965	211439,5877
		TK 14.03.10.2012-10.2014-006	101° 42' 37,341" BT	1° 54' 40,120" LU	801542,9403	211477,6600
		TK 14.03.10.2012-10.2014-007	101° 42' 48,601" BT	1° 54' 41,693" LU	801891,1226	211526,5581
		TK 14.03.10.2012-10.2014-008	101° 42' 50,321" BT	1° 54' 29,584" LU	801944,8844	211154,4354

KODE DESA	NAMA DESA	NAMA TITIK KARTOMETRIK	KOORDINAT GEOGRAFIS		KOORDINAT UTM ZONA 47N	
			BUJUR TIMUR	LINTANG UTARA	X_BT (M)	Y_LU (M)
14.03.10.2014	PANCUR JAYA	TK 14.03.10.2012-10.2014-009	101° 43' 6,675" BT	1° 54' 34,458" LU	802450,4576	211305,0464
		TK 14.03.10.2012-10.2014-010	101° 43' 5,636" BT	1° 54' 41,044" LU	802417,9835	211507,4596
		TK 14.03.10.2012-10.2014-011	101° 43' 5,380" BT	1° 54' 41,036" LU	802410,0732	211507,2026
		TK 14.03.10.2012-10.2014-012	101° 43' 5,425" BT	1° 54' 42,380" LU	802411,4074	211548,5117
		TK 14.03.10.2012-10.2014-013	101° 43' 14,820" BT	1° 54' 40,577" LU	802702,0443	211493,5354
		TK 14.03.10.2012-10.2014-014	101° 43' 16,757" BT	1° 54' 40,387" LU	802761,9821	211487,7877
		TK 14.03.10.2012-10.2014-015	101° 43' 16,999" BT	1° 54' 40,862" LU	802769,4354	211502,4239
		TK 14.03.10.2012-10.2014-016	101° 43' 26,624" BT	1° 54' 37,778" LU	803067,2748	211408,1008
		TK 14.03.10.2012-10.2014-017	101° 43' 25,024" BT	1° 54' 31,648" LU	803018,0747	211219,5758
		TK 14.03.10.2012-10.2014-018	101° 43' 34,112" BT	1° 54' 28,177" LU	803299,3362	211113,3371
		TK 14.03.10.2009-10.2014-10.2015-10.2016-000	101° 42' 0,518" BT	1° 56' 10,011" LU	800399,7506	214238,8930
		TK 14.03.10.2014-10.2016-001	101° 42' 23,382" BT	1° 55' 27,915" LU	801108,9019	212946,0870

BUPATI BENGKALIS,



KASMARNI



LAMPIRAN  
PERATURAN BUPATI BENGKALIS  
NOMOR **15** TAHUN 2025 TENTANG PENETAPAN DAN PENEGASAN BATAS DESA  
DI KECAMATAN RUPAT KABUPATEN BENGKALIS PROVINSI RIAU


## PETA BATAS DESA

Kode Wilayah : 14.03.10.2014

### DESA PANCUR JAWA

KECAMATAN RUPAT  
KABUPATEN BENGKALIS  
PROVINSI RIAU

SKALA 1:7.500



Sistem Proyeksi: Transverse Mercator  
Sistem Grid: Grid Geografi dari Grid Universal Transverse Mercator  
Datum Horizontal: SNG 2013

**PEMERINTAH KABUPATEN BENGKALIS**  
DINAS PEMERIDAAAN MASYARAKAT DAN DESA  
Jalan Pahlawan No. 02 Bengkalis - Riau, 28151

**KETERANGAN**

	Titik Kartometrik		KANON PERSEGI-TAMPAK
	Sbatas Negara		Sbatas
	Sbatas Provinsi		Intervensi Ruang
	Sbatas Kecamatan		Canal
	Sbatas Desa/Kelurahan		Canal Lurah
	Canal Perairan		

**Daftar Titik Kartometrik**

NO	MARTIM	TUMBUK	KOORDINAT GEODESIK		K (M)	KOORDINAT UTM	
			UTANG	BULAN		X (M)	Y (M)
1	TK 14.03.10.2014.001	001	42	50,428	81	802310,700	211131,549
2	TK 14.03.10.2014.002	1	50	42,827	81	802310,711	211131,549
3	TK 14.03.10.2014.003	101	42	54,887	81	802310,722	211131,549
4	TK 14.03.10.2014.004	101	42	54,887	81	802310,733	211131,549
5	TK 14.03.10.2014.005	101	42	54,887	81	802310,744	211131,549
6	TK 14.03.10.2014.006	101	42	54,887	81	802310,755	211131,549
7	TK 14.03.10.2014.007	101	42	54,887	81	802310,766	211131,549
8	TK 14.03.10.2014.008	101	42	54,887	81	802310,777	211131,549
9	TK 14.03.10.2014.009	101	42	54,887	81	802310,788	211131,549
10	TK 14.03.10.2014.010	101	42	54,887	81	802310,799	211131,549
11	TK 14.03.10.2014.011	101	42	54,887	81	802310,810	211131,549
12	TK 14.03.10.2014.012	101	42	54,887	81	802310,821	211131,549
13	TK 14.03.10.2014.013	101	42	54,887	81	802310,832	211131,549
14	TK 14.03.10.2014.014	101	42	54,887	81	802310,843	211131,549
15	TK 14.03.10.2014.015	101	42	54,887	81	802310,854	211131,549
16	TK 14.03.10.2014.016	101	42	54,887	81	802310,865	211131,549
17	TK 14.03.10.2014.017	101	42	54,887	81	802310,876	211131,549
18	TK 14.03.10.2014.018	101	42	54,887	81	802310,887	211131,549
19	TK 14.03.10.2014.019	101	42	54,887	81	802310,898	211131,549
20	TK 14.03.10.2014.020	101	42	54,887	81	802310,909	211131,549
21	TK 14.03.10.2014.021	101	42	54,887	81	802310,920	211131,549
22	TK 14.03.10.2014.022	101	42	54,887	81	802310,931	211131,549
23	TK 14.03.10.2014.023	101	42	54,887	81	802310,942	211131,549
24	TK 14.03.10.2014.024	101	42	54,887	81	802310,953	211131,549
25	TK 14.03.10.2014.025	101	42	54,887	81	802310,964	211131,549

Ditetapkan di Bengkalis  
Pada Tanggal: ..... Tahun 2025  
BUPATI BENGKALIS

KASMARNI

LAMPIRAN XI  
 PERATURAN BUPATI BENGKALIS  
 NOMOR 15 TAHUN 2025  
 TENTANG  
 PENETAPAN DAN PENEGASAN BATAS DESA  
 DI KECAMATAN RUPAT

DAFTAR TITIK KARTOMETRIK BATAS DESA PANGKALAN PINANG

KODE DESA	NAMA DESA	NAMA TITIK KARTOMETRIK	KOORDINAT GEOGRAFIS		KOORDINAT UTM ZONA 47N	
			BUJUR TIMUR	LINTANG UTARA	X_BT (M)	Y_LU (M)
14.03.10.2015	PANGKALAN PINANG	TK 14.03.10.2008-10.2009-10.2015-000	101° 42' 50,699" BT	1° 58' 42,960" LU	801944,0623	218942,6769
		TK 14.03.10.2008-10.2015-001	101° 42' 27,402" BT	1° 58' 39,852" LU	801223,7376	218845,9665
		TK 14.03.10.2008-10.2015-002	101° 42' 19,917" BT	1° 58' 38,401" LU	800992,3385	218800,9933
		TK 14.03.10.2008-10.2015-003	101° 42' 19,717" BT	1° 58' 30,185" LU	800986,5680	218548,4470
		TK 14.03.10.2008-10.2015-004	101° 42' 21,017" BT	1° 58' 24,278" LU	801027,0681	218366,9470
		TK 14.03.10.2008-10.2015-005	101° 42' 17,570" BT	1° 58' 23,308" LU	800920,5060	218336,9470
		TK 14.03.10.2008-10.2015-006	101° 42' 19,087" BT	1° 58' 14,064" LU	800967,8626	218052,8930
		TK 14.03.10.2008-10.2015-007	101° 42' 3,453" BT	1° 58' 3,656" LU	800484,9114	217732,2000
		TK 14.03.10.2008-10.2015-008	101° 41' 52,117" BT	1° 57' 52,085" LU	800134,8934	217375,9694
		TK 14.03.10.2008-10.2015-009	101° 41' 51,033" BT	1° 57' 50,979" LU	800101,4151	217341,8970
		TK 14.03.10.2008-10.2015-010	101° 41' 52,232" BT	1° 57' 43,355" LU	800138,8814	217107,6215
		TK 14.03.10.2008-10.2015-10.2016-000	101° 41' 42,181" BT	1° 57' 31,701" LU	799828,6199	216748,9227

KODE DESA	NAMA DESA	NAMA TITIK KARTOMETRIK	KOORDINAT GEOGRAFIS		KOORDINAT UTM ZONA 47N	
			BUJUR TIMUR	LINTANG UTARA	X_BT (M)	Y_LU (M)
14.03.10.2015	PANGKALAN PINANG	TK 14.03.10.2009-10.2014-10.2015-10.2016-000	101° 42' 0,518" BT	1° 56' 10,011" LU	800399,7506	214238,8930
		TK 14.03.10.2009-10.2015-001	101° 41' 59,878" BT	1° 56' 11,282" LU	800379,8804	214277,9201
		TK 14.03.10.2009-10.2015-002	101° 41' 59,889" BT	1° 56' 17,213" LU	800379,9472	214460,2255
		TK 14.03.10.2009-10.2015-003	101° 41' 54,374" BT	1° 56' 19,356" LU	800209,2659	214525,8265
		TK 14.03.10.2009-10.2015-004	101° 42' 1,781" BT	1° 56' 47,210" LU	800436,9847	215382,3415
		TK 14.03.10.2009-10.2015-005	101° 42' 4,654" BT	1° 56' 46,482" LU	800525,8740	215360,1197
		TK 14.03.10.2009-10.2015-006	101° 42' 5,453" BT	1° 56' 49,015" LU	800550,4412	215438,0171
		TK 14.03.10.2009-10.2015-007	101° 42' 2,846" BT	1° 56' 49,811" LU	800469,7977	215462,3527
		TK 14.03.10.2009-10.2015-008	101° 42' 3,766" BT	1° 56' 51,950" LU	800498,1159	215528,1426
		TK 14.03.10.2009-10.2015-009	101° 42' 15,653" BT	1° 56' 47,587" LU	800865,9620	215394,6207
		TK 14.03.10.2009-10.2015-010	101° 42' 16,833" BT	1° 56' 49,991" LU	800902,3382	215468,5615
		TK 14.03.10.2009-10.2015-011	101° 42' 21,954" BT	1° 56' 47,213" LU	801060,8686	215383,4506
		TK 14.03.10.2009-10.2015-012	101° 42' 26,953" BT	1° 56' 57,337" LU	801214,9457	215694,8908
		TK 14.03.10.2009-10.2015-013	101° 42' 23,443" BT	1° 56' 58,155" LU	801106,3652	215719,8427
		TK 14.03.10.2009-10.2015-014	101° 42' 25,763" BT	1° 57' 2,889" LU	801177,8745	215865,4875

KODE DESA	NAMA DESA	NAMA TTIK KARTOMETRIK	KOORDINAT GEOGRAFIS		KOORDINAT UTM ZONA 47N	
			BUJUR TIMUR	LINTANG UTARA	X_BT (M)	Y_LU (M)
14.03.10.2015	PANGKALAN PINANG	TK 14.03.10.2009-10.2015-015	101° 42' 27,967" BT	1° 57' 2,337" LU	801246,0598	215848,6252
		TK 14.03.10.2009-10.2015-016	101° 42' 50,223" BT	1° 57' 28,888" LU	801933,0675	216665,8445
		TK 14.03.10.2009-10.2015-017	101° 42' 49,029" BT	1° 57' 32,251" LU	801895,9644	216769,1506
		TK 14.03.10.2009-10.2015-018	101° 43' 2,079" BT	1° 57' 35,644" LU	802299,3712	216874,1118
		TK 14.03.10.2009-10.2015-019	101° 43' 2,109" BT	1° 57' 36,821" LU	802300,2399	216910,2736
		TK 14.03.10.2009-10.2015-020	101° 43' 7,935" BT	1° 57' 37,027" LU	802480,4293	216916,9135

BUPATI BENGKALIS,



KASMARNI



LAMPIRAN  
PERATURAN BUPATI BENGKALIS  
NOMOR 15 TAHUN 2025 TENTANG PENETAPAN DAN PENGESAHAN BATAS DESA  
DI KECAMATAN RUPAT KABUPATEN BENGKALIS PROVINSI RIAU

# PETA BATAS DESA

Kode Wilayah : 14.03.10.2015

## DESA PANGKALAN PINANG KABUPATEN BENGKALIS PROVINSI RIAU

U SKALA 1:8.000



Sistem Proyeksi : Transverse Mercator  
Datum Horizontal : Gnd Geografi dan Gnd Universal Transverse Mercator  
SRIGI 2013

PEMERINTAH KABUPATEN BENGKALIS  
DINAS PEMERIKSAAN MASYARAKAT DAN DESA  
Jalan Perairan No. 02 Bengkalis - Riau, 28731

**KETERANGAN**

SHALUS MELAYU	KAWASAN PEMERINTAHAN
Titik Kartometrik	Desa
Batas Negara	Kecamatan
Batas Provinsi	Desa
Batas Kabupaten/Kota	Desa
Batas Kecamatan	Desa
Batas Desa/Kelurahan	Desa
Batas Desa/Kelurahan	Desa
Cara Perairan	Desa

**DAFTAR TITIK KARTOMETRIK**

NO	KARTOMETRIK	UJUK	KODOMATI UJUK	TAHUN
1	14.03.10.2015.001	17.57.27.000	001225.010	2015
2	14.03.10.2015.002	17.57.27.000	001225.010	2015
3	14.03.10.2015.003	17.57.27.000	001225.010	2015
4	14.03.10.2015.004	17.57.27.000	001225.010	2015
5	14.03.10.2015.005	17.57.27.000	001225.010	2015
6	14.03.10.2015.006	17.57.27.000	001225.010	2015
7	14.03.10.2015.007	17.57.27.000	001225.010	2015
8	14.03.10.2015.008	17.57.27.000	001225.010	2015
9	14.03.10.2015.009	17.57.27.000	001225.010	2015
10	14.03.10.2015.010	17.57.27.000	001225.010	2015
11	14.03.10.2015.011	17.57.27.000	001225.010	2015
12	14.03.10.2015.012	17.57.27.000	001225.010	2015
13	14.03.10.2015.013	17.57.27.000	001225.010	2015
14	14.03.10.2015.014	17.57.27.000	001225.010	2015
15	14.03.10.2015.015	17.57.27.000	001225.010	2015
16	14.03.10.2015.016	17.57.27.000	001225.010	2015
17	14.03.10.2015.017	17.57.27.000	001225.010	2015
18	14.03.10.2015.018	17.57.27.000	001225.010	2015
19	14.03.10.2015.019	17.57.27.000	001225.010	2015
20	14.03.10.2015.020	17.57.27.000	001225.010	2015
21	14.03.10.2015.021	17.57.27.000	001225.010	2015
22	14.03.10.2015.022	17.57.27.000	001225.010	2015
23	14.03.10.2015.023	17.57.27.000	001225.010	2015
24	14.03.10.2015.024	17.57.27.000	001225.010	2015
25	14.03.10.2015.025	17.57.27.000	001225.010	2015
26	14.03.10.2015.026	17.57.27.000	001225.010	2015
27	14.03.10.2015.027	17.57.27.000	001225.010	2015
28	14.03.10.2015.028	17.57.27.000	001225.010	2015
29	14.03.10.2015.029	17.57.27.000	001225.010	2015
30	14.03.10.2015.030	17.57.27.000	001225.010	2015
31	14.03.10.2015.031	17.57.27.000	001225.010	2015
32	14.03.10.2015.032	17.57.27.000	001225.010	2015
33	14.03.10.2015.033	17.57.27.000	001225.010	2015
34	14.03.10.2015.034	17.57.27.000	001225.010	2015
35	14.03.10.2015.035	17.57.27.000	001225.010	2015
36	14.03.10.2015.036	17.57.27.000	001225.010	2015
37	14.03.10.2015.037	17.57.27.000	001225.010	2015
38	14.03.10.2015.038	17.57.27.000	001225.010	2015
39	14.03.10.2015.039	17.57.27.000	001225.010	2015
40	14.03.10.2015.040	17.57.27.000	001225.010	2015
41	14.03.10.2015.041	17.57.27.000	001225.010	2015
42	14.03.10.2015.042	17.57.27.000	001225.010	2015
43	14.03.10.2015.043	17.57.27.000	001225.010	2015
44	14.03.10.2015.044	17.57.27.000	001225.010	2015
45	14.03.10.2015.045	17.57.27.000	001225.010	2015
46	14.03.10.2015.046	17.57.27.000	001225.010	2015
47	14.03.10.2015.047	17.57.27.000	001225.010	2015
48	14.03.10.2015.048	17.57.27.000	001225.010	2015
49	14.03.10.2015.049	17.57.27.000	001225.010	2015
50	14.03.10.2015.050	17.57.27.000	001225.010	2015

Ditetapkan di Bengkalis  
Pada Tanggal: ..... Tahun 2025

*[Handwritten Signature]*

KASMARNI

LAMPIRAN XII  
 PERATURAN BUPATI BENGKALIS  
 NOMOR 15 TAHUN 2025  
 TENTANG  
 PENETAPAN DAN PENEGASAN BATAS DESA  
 DI KECAMATAN RUPAT

DAFTAR TITIK KARTOMETRIK BATAS DESA DUNGUN BARU

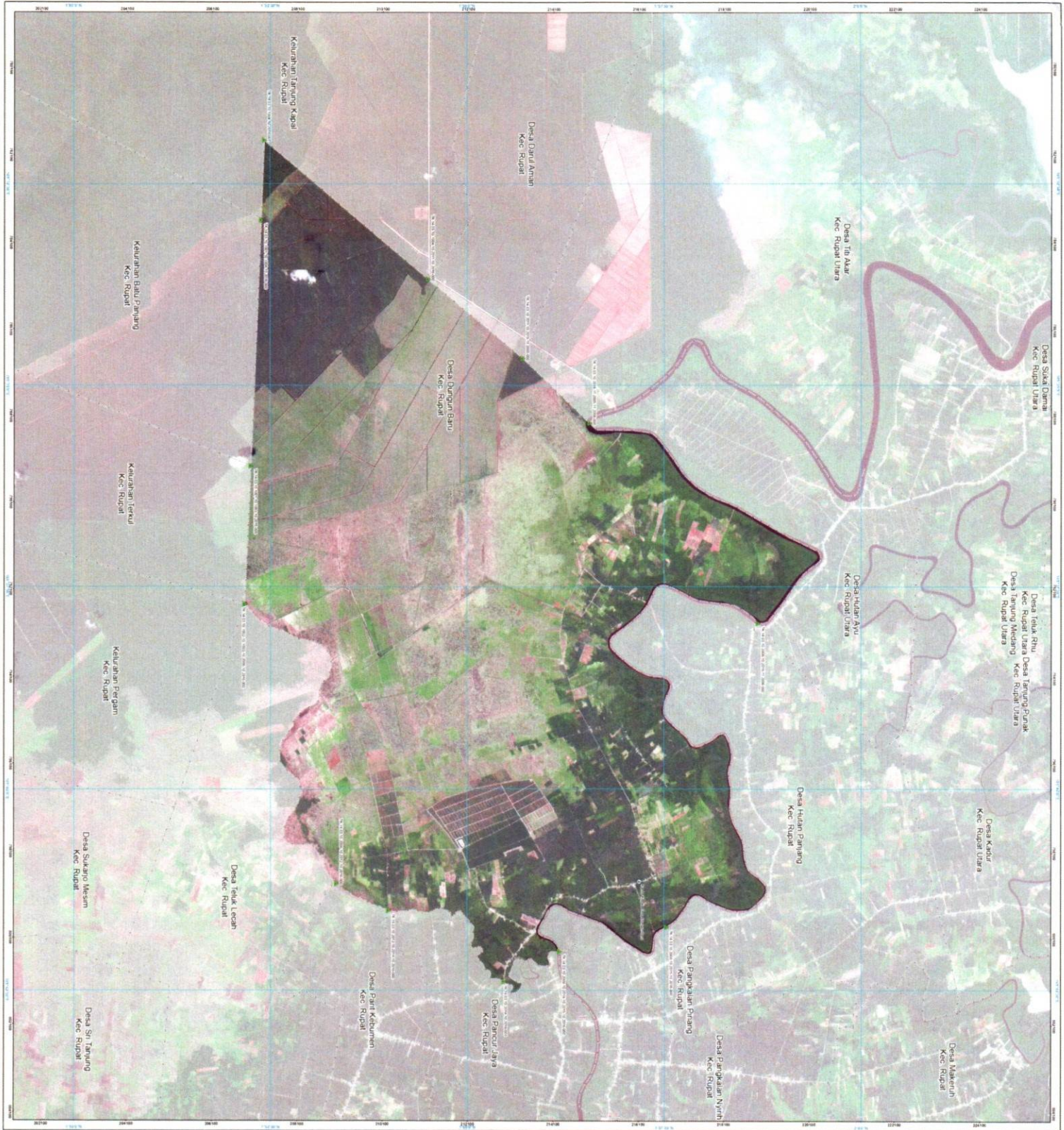
KODE DESA	NAMA DESA	NAMA TITIK KARTOMETRIK	KOORDINAT GEOGRAFIS		KOORDINAT UTM ZONA 47N	
			BUJUR TIMUR	LINTANG UTARA	X_BT (M)	Y_LU (M)
14.03.10.2016	DUNGUN BARU	TK 14.03.10.2016-11.2005-11.2006-000	101° 35' 27,588" BT	1° 56' 33,249" LU	788247,1621	214934,1205
		TK 14.03.10.2011-10.2016-11.2005-000	101° 34' 39,868" BT	1° 55' 42,624" LU	786773,8586	213375,9365
		TK 14.03.10.2008-10.2016-11.2006-000	101° 37' 56,625" BT	1° 58' 41,716" LU	792849,8305	218889,7774
		TK 14.03.10.2006-10.2012-10.2016-000	101° 41' 9,646" BT	1° 53' 20,353" LU	798834,5982	209021,5945
		TK 14.03.10.1002-10.1003-10.2006-10.2016-000	101° 37' 42,641" BT	1° 52' 10,697" LU	792435,9213	206870,8854
		TK 14.03.10.2008-10.2015-10.2016-000	101° 41' 42,181" BT	1° 57' 31,701" LU	799828,6199	216748,9227
		TK 14.03.10.2009-10.2014-10.2015-10.2016-000	101° 42' 0,518" BT	1° 56' 10,011" LU	800399,7506	214238,8930
		TK 14.03.10.2012-10.2014-10.2016-000	101° 41' 29,805" BT	1° 54' 0,056" LU	799456,1631	210242,9257
		TK 14.03.10.1001-10.1003-10.2016-000	101° 35' 59,444" BT	1° 52' 15,269" LU	789244,2502	207006,6425
		TK 14.03.10.1001-10.1004-10.2016-000	101° 32' 56,351" BT	1° 52' 23,222" LU	783581,8094	207242,7600
		TK 14.03.10.1004-10.2016-001	101° 31' 57,400" BT	1° 52' 25,700" LU	781758,7085	207316,2754

KODE DESA	NAMA DESA	NAMA TITIK KARTOMETRIK	KOORDINAT GEOGRAFIS		KOORDINAT UTM ZONA 47N	
			BUJUR TIMUR	LINTANG UTARA	X_BT (M)	Y_LU (M)
14.03.10.2016	DUNGUN BARU	TK 14.03.10.2014-10.2016-001	101° 42' 23,382" BT	1° 55' 27,915" LU	801108,9019	212946,0870
		TK 14.03.10.1004-10.2011-10.2016-000	101° 33' 40,397" BT	1° 54' 30,540" LU	784938,1101	211157,7334

BUPATI BENGKALIS,



KASMARNI



LAMPIRAN  
PERATURAN BUPATI BENGKALIS  
NOMOR .....**15**..... TAHUN 2025 TENTANG PENETAPAN DAN PENEGASAN BATAS DESA  
DI KECAMATAN RUPAT KABUPATEN BENGKALIS PROVINSI RIAU

# PETA BATAS DESA

Kode Wilayah : 14.03.10.2016

## DESA DUNGU BARU

KECAMATAN RUPAT  
KABUPATEN BENGKALIS  
PROVINSI RIAU

U SKALA 1 : 30 000



Sistem Proyeksi  
Sistem Grid  
Datum Horizontal  
Transverse Mercator  
Grid Geografi dan Grid Universal Transverse Mercator  
SRGI 2013



PEMERINTAH KABUPATEN BENGKALIS  
DINAS PEMERIKSAAN MASYARAKAT DAN DESA  
Jalan Perbatasan No. 02 Bengkulu - Riau, 28751

Chat: 081-5566743 | Email: 081-5566743

**KETERANGAN**

	Titik Kartometrik		KANTON PEMERINTAHAN
	Batas Wilayah		Distrik
	Batas Provinsi		Kecamatan Rupal
	Batas Kabupaten/Kota		Camat
	Batas Kecamatan		Desa Lurah
	Batas Desa/Kelurahan		Desa
	Cara Perairan		

NO	KARTOMETRIK	TITIK	Datar Titik Kartometrik		KOMPONEN	
			UANGGANG	BURUG	X (M)	Y (M)
1	TK 14.03.10.2016-11.2006-11.2006-000	156 31.287 UJ	107 57 27.96 E	786247.162	214934.121	
2	TK 14.03.10.2016-10.2016-11.2006-000	156 42.628 UJ	107 34 38.86 E	786271.829	215175.596	
3	TK 14.03.10.2006-10.2016-11.2006-000	156 42.782 UJ	107 17 56.65 E	786284.830	215888.777	
4	TK 14.03.10.2006-10.2016-10.2016-000	157 20.833 UJ	107 41 54.86 E	786814.598	209621.395	
5	TK 14.03.10.2006-10.2016-10.2016-000	157 21.201 UJ	107 17 42.81 E	786263.521	209621.395	
6	TK 14.03.10.2006-10.2016-10.2016-000	157 21.201 UJ	107 14 52.18 E	786826.602	210174.633	
7	TK 14.03.10.2006-10.2016-10.2016-000	157 14.036 UJ	107 31 52.88 E	786564.511	210324.386	
8	TK 14.03.10.2016-10.2016-10.2016-000	157 13.287 UJ	107 35 54.86 E	786814.598	209621.395	
9	TK 14.03.10.2016-10.2016-10.2016-000	157 13.287 UJ	107 31 52.88 E	786814.598	209621.395	
10	TK 14.03.10.2016-10.2016-10.2016-000	157 22.227 UJ	107 31 52.88 E	786814.598	209621.395	
11	TK 14.03.10.2016-10.2016-001	157 22.227 UJ	107 31 52.88 E	786814.598	209621.395	
12	TK 14.03.10.2016-10.2016-001	157 27.915 UJ	107 47 21.82 E	801208.802	212584.087	
13	TK 14.03.10.2004-10.2016-10.2016-000	156 30.287 UJ	107 35 54.86 E	786814.598	211577.713	

Ditetapkan di Bengkulu

Pada Tanggal: ..... Tahun 2025  
BUPATI BENGKALIS

KASMARNI