PERATURAN BUPATI BARITO KUALA
NOMOR 24 TAHUN 2024

TENTANG

BATAS DESA DAN PETA BATAS DESA DI WILAYAH
KECAMATAN CERBON

DENGAN RAHMAT TUHAN YANG MAHA ESA

BUPATI BARITO KUALA

Menimbang : bahwa untuk berdasarkan ketentuan Pasal 9 ayat (3) dan Pasal 17 ayat (2) Peraturan Menteri Dalam Negeri Nomor 45 Tahun 2016 tentang Pedoman Penetapan dan Penegasan Batas Desa, perlu menetapkan Peraturan Bupati tentang Batas Desa dan Peta Batas Desa di Wilayah Kecamatan Cerbon.

Mengingat :

1. Pasal 18 ayat (6) Undang-Undang Dasar Negara Republik Indonesia Tahun 1945;

2. Undang-Undang Nomor 27 Tahun 1959 tentang Penetapan Undang-Undang Darurat Nomor 3 Tahun 1953 tentang Pembentukan Daerah Tingkat II di Kalimantan (Lembaran Negara Republik Indonesia Tahun 1953 Nomor 9, Tambahan Lembaran Negara Republik Indonesia Nomor 2756) sebagai Undang-Undang (Lembaran Negara Republik Indonesia Tahun 1959 Nomor 72, Tambahan Lembaran Negara Republik Indonesia Nomor 1820);

3. Undang-Undang Nomor 12 Tahun 2011 tentang Pembentukan Peraturan Perundang-Undangan (Lembaran Negara Republik Indonesia Tahun 2011 Nomor 82, Tambahan Lembaran Negara Republik Indonesia Nomor 5234) sebagaimana telah diubah dengan Undang-Undang Nomor 13 Tahun 2022 tentang Perubahan Kedua Atas Undang-Undang Nomor 12 Tahun 2011 tentang Pembentukan Peraturan Perundang-Undangan (Lembaran Negara Republik Indonesia Tahun 2022 Nomor 143, Tambahan Lembaran Negara Republik Indonesia Nomor 6801);

4. Undang-Undang Nomor 6 Tahun 2014 tentang Desa (Lembaran Negara Republik Indonesia Tahun 2014 Nomor 7, Tambahan Lembaran Negara Republik Indonesia Nomor 5495)

sebagaimana telah diubah dengan Undang-Undang Nomor 6 Tahun 2023 tentang Penetapan Peraturan Pemerintah Pengganti Undang-Undang Nomor 2 Tahun 2022 tentang Cipta Kerja menjadi Undang-Undang (Lembaran Negara Republik Indonesia Tahun 2023 Nomor 41, Tambahan Negara Republik Indonesia Nomor 6856);

5. Undang-Undang Nomor 23 Tahun 2014 tentang Pemerintahan Daerah (Lembaran Negara Republik Indonesia Tahun 2014 Nomor 244, Tambahan Lembaran Negara Republik Indonesia Nomor 5587) sebagaimana telah diubah beberapa kali, terakhir dengan Undang-Undang Nomor 6 Tahun 2023 tentang Penetapan Peraturan Pemerintah Pengganti Undang-Undang Nomor 2 Tahun 2022 tentang Cipta Kerja Menjadi Undang-Undang (Lembaran Negara Republik Indonesia Tahun 2023 Nomor 41, Tambahan Lembaran Negara Republik Indonesia Nomor 6856);

6. Undang-Undang Nomor 30 Tahun 2014 tentang Administrasi Pemerintahan (Lembaran Negara Republik Indonesia Tahun 2014 Nomor 292, Tambahan Lembaran Negara Republik Indonesia Nomor 5601) sebagaimana telah diubah beberapa kali, terakhir dengan Undang-Undang Nomor 6 Tahun 2023 tentang Penetapan Peraturan Pemerintah Pengganti Undang-Undang Nomor 2 Tahun 2022 tentang Cipta Kerja menjadi Undang-Undang (Lembaran Negara Republik Indonesia Tahun 2023 Nomor 41, Tambahan Lembaran Negara Republik Indonesia Nomor 6856);

7. Peraturan Pemerintah Nomor 43 Tahun 2014 tentang Peraturan Pelaksanaan Undang-Undang Nomor 6 Tahun 2014 tentang Desa (Lembaran Negara Republik Indonesia Tahun 2014 Nomor 113, Tambahan Lembaran Negara Republik Indonesia Nomor 5539) sebagaimana telah diubah beberapa kali terakhir dengan Peraturan Pemerintah Nomor 11 tahun 2021 tentang Badan Usaha Milik Desa (Lembaran Negara Republik Indonesia Tahun 2021 Nomor 21, Tambahan Lembaran Negara Republik Indonesia Nomor 6623);

8. Peraturan Pemerintah Nomor 17 Tahun 2018 tentang Kecamatan (Lembaran Negara Republik Indonesia Tahun 2018 Nomor 73, Tambahan Lembaran Negara Republik Indonesia Nomor 6206);

9. Peraturan Menteri Dalam Negeri Nomor 80 Tahun 2015 tentang Pembentukan Produk Hukum Daerah (Berita Negara Republik Indonesia tahun 2015 Nomor 2036) sebagaimana telah diubah dengan Peraturan Menteri Dalam Negeri Nomor 120 Tahun 2018 tentang Perubahan Atas Peraturan Menteri Dalam Negeri Nomor 80 Tahun 2015 tentang Pembentukan Produk Hukum Daerah (Berita Negara Republik Indonesia Tahun 2019 Nomor 157);

10. Peraturan Menteri Desa, Pembangunan Daerah Tertinggal dan Transmigrasi Nomor 1 Tahun 2015 tentang Pedoman Kewenangan Berdasarkan Hak Asal Usul dan Kewenangan Lokal Berskala Desa (Berita Negara Republik Indonesia Tahun 2015 Nomor 158);

11. Peraturan Menteri Dalam Negeri Nomor 45 Tahun 2016 tentang Pedoman Penetapan dan Penegasan Batas Desa (Berita Negara Republik Indonesia Tahun 2016 Nomor 1038);

12. Peraturan Menteri Dalam Negeri Nomor 1 Tahun 2017 tentang Penataan Desa (Berita Negara Republik Indonesia Tahun 2017 Nomor 155);

13. Peraturan Menteri Dalam Negeri Nomor 58 Tahun 2021 tentang Kode, Data Wilayah Administrasi Pemerintahan, dan Pulau (Berita Negara Republik Indonesia Tahun 2021 Nomor 1391).

MEMUTUSKAN :

Menetapkan : PERATURAN BUPATI TENTANG BATAS DESA DAN PETA BATAS DESA DI WILAYAH KECAMATAN CERBON.

BAB I
KETENTUAN UMUM

Pasal 1

Dalam Peraturan Bupati ini yang dimaksud dengan :

1. Daerah adalah Kabupaten Barito Kuala.
2. Pemerintahan Daerah adalah penyelenggara urusan pemerintahan oleh Pemerintah Daerah dan Dewan Perwakilan Rakyat Daerah yang menyelenggarakan urusan pemerintahan menurut asas otonomi dan tugas pembantuan dengan prinsip otonomi seluas-luasnya dalam sistem dan prinsip Negara Kesatuan Republik Indonesia Sebagaimana dimaksud dalam Undang-Undang Dasar Negara Republik Indonesia Tahun 1945.
3. Pemerintah Daerah adalah Bupati sebagai unsur penyelenggara Pemerintahan Daerah yang memimpin pelaksanaan urusan pemerintahan yang menjadi kewenangan daerah otonom.
4. Bupati adalah Bupati Barito Kuala.
5. Kecamatan adalah merupakan wilayah kerja dari daerah kabupaten sebagai Perangkat Daerah yang dipimpin oleh Camat.
6. Desa adalah kesatuan masyarakat hukum yang memiliki batas-batas wilayah yang berwenang untuk mengatur dan dapat mengurus kepentingan masyarakat setempat, berdasarkan asal usul dan adat istiadat setempat yang diakui dan dihormati dalam sistem Pemerintahan Kesatuan Negara Republik Indonesia.
7. Pemerintah Desa adalah Kepala Desa atau yang disebut dengan nama lain dibantu perangkat Desa sebagai unsur penyelenggara Pemerintahan Desa.
8. Batas adalah tanda pemisah antara Desa yang bersebelahan baik berupa batas alam maupun batas buatan.

9. Batas Desa adalah pembatas wilayah administrasi pemerintahan antar Desa yang merupakan rangkaian titik-titik koordinat yang berada pada permukaan bumi dapat berupa tanda-tanda alam seperti igir/punggung gunung/pegunungan (watershed), median sungai dan/atau unsur buatan dilapangan yang dituangkan dalam bentuk peta.
10. Penetapan Batas Desa adalah proses penetapan batas Desa secara kartometrik di atas suatu peta dasar yang disepakati.
11. Penegasan Batas Desa adalah kegiatan penentuan titik-titik koordinat batas Desa yang dapat dilakukan dengan metode kartometrik dan/atau survey dilapangan, yang dituangkan dalam bentuk peta batas dengan daftar titik-titik koordinat batas Desa.
12. Peta Batas Desa adalah peta yang menyajikan semua unsur batas dan unsur lainnya, seperti pilar batas, garis batas, toponimi perairan dan transportasi.
13. Skala adalah perbandingan ukuran jarak suatu unsur di atas peta dengan jarak unsur di muka bumi dan dinyatakan dengan besaran perbandingan.
14. Titik Kartometrik yang selanjutnya disingkat TK adalah titik-titik koordinat batas yang ditentukan berdasarkan pengukuran/penghitungan posisi titik dengan menggunakan peta dasar dan peta lain sebagai pelengkap.
15. Lintang Selatan yang selanjutnya disingkat LS adalah koordinat untuk menentukan tempat suatu titik pada suatu bulatan yang merupakan jarak lengkung dan terletak di sebelah selatan garis ekuator yang ditarik pada bulatan itu.
16. Bujur Timur yang selanjutnya disingkat BT adalah suatu garis khayal yang ditarik dari ujung kutub utara sampai ke kutub selatan yang digunakan untutk menentukan lokasi di Bumi/peta di sebelah timur Greenwich.
17. Sistem Proyeksi Koordinat UTM *(Universal Transverse Mercator)* adalah rangkaian proyeksi *Transverse Mercator* untuk global dmana bumi dibagi menjadi 60 bagian zona.
18. Sistem Proyeksi Koordinat Geografi adalah rangkaian proyeksi untuk menunjukkan suatu titik di Bumi berdasarkan garis lintang dan garis bujur dengan satuan unitnya adalah derajat.

BAB II
MAKSUD, TUJUAN DAN RUANG LINGKUP
Bagian Kesatu
Maksud dan Tujuan

Pasal 2

Maksud ditetapkan Peraturan Bupati ini untuk dasar hukum dan panduan teknis dalam Penetapan dan Penegasan Batas Desa di Wilayah Kecamatan Cerbon.

Pasal 3

Tujuan ditetapkan Peraturan Bupati ini untuk memberikan pedoman kepada Pemerintah Desa dan aparatur Kecamatan di wilayah Kecamatan Cerbon tentang batas administrasi dalam memberikan pelayanan kepada masyarakat.

Bagian Kedua
Ruang Lingkup

Pasal 4

Ruang lingkup dalam Peraturan Bupati ini, meliputi :
a. Batas Desa;
b. Titik Kartometrik Batas Desa; dan
c. Peta Batas Desa.

BAB III
BATAS DESA

Pasal 5

(1) Dengan Peraturan Bupati ini ditetapkan Batas Desa dan Peta Batas Desa di Wilayah Kecamatan Cerbon.
(2) Batas Desa dan Peta Batas Desa di Wilayah Kecamatan Cerbon sebagaimana dimaksud pada ayat (1) sebanyak 8 (Delapan) Desa dengan rincian sebagai berikut :
    a. Desa Sungai Kambat
    b. Desa Sungai Rasau
    c. Desa Simpang Nungki
    d. Desa Sawahan
    e. Desa Bantuil
    f. Desa Badandan
    g. Desa Sei Tunjang
    h. Desa Sei Raya

Pasal 6

(1) Penegasan Batas Desa di wilayah Kecamatan Cerbon sebagaimana dimaksud dalam Pasal 5 ayat (2) merupakan penentuan batas wilayah Desa secara administrasi sehingga tidak mengubah, mengurangi, menambah atau menghapuskan luasan dan batas kawasan tertentu, hak atas tanah, hak ulayat, dan hak adat serta hak-hak lainnya pada masyarakat.
(2) Batas Desa Sungai Kambat sebagaimana tercantum dalam Lampiran I huruf a yang merupakan bagian tidak terpisahkan dengan Peraturan Bupati ini.
(3) Batas Desa Sungai Rasau sebagaimana tercantum dalam Lampiran II huruf a yang merupakan bagian tidak terpisahkan dengan Peraturan Bupati ini.
(4) Batas Desa Simpang Nungki sebagaimana tercantum dalam Lampiran III huruf a yang merupakan bagian tidak terpisahkan dengan Peraturan Bupati ini.
(5) Batas Desa Sawahan sebagaimana tercantum dalam Lampiran IV huruf a yang merupakan bagian tidak terpisahkan dengan Peraturan Bupati ini.
(6) Batas Desa Bantuil sebagaimana tercantum dalam Lampiran V huruf a yang merupakan bagian tidak terpisahkan dengan Peraturan Bupati ini.
(7) Batas Desa Badandan sebagaimana tercantum dalam Lampiran VI huruf a yang merupakan bagian tidak terpisahkan dengan Peraturan Bupati ini.
(8) Batas Desa Sei Tunjang sebagaimana tercantum dalam Lampiran VII huruf a yang merupakan bagian tidak terpisahkan dengan Peraturan Bupati ini.

(9) Batas Desa Sei Raya sebagaimana tercantum dalam Lampiran VIII huruf a yang merupakan bagian tidak terpisahkan dengan Peraturan Bupati ini.

BAB IV
TITIK KARTOMETRIK BATAS DESA

Pasal 7

(1) Penegasan Batas Desa di wilayah Kecamatan Cerbon sebagaimana dimaksud dalam Pasal 5 yang dituangkan dalam bentuk daftar Titik Kartometrik.
(2) Titik Kartometrik Desa Sungai Kambat sebagaimana tercantum dalam Lampiran I huruf b yang merupakan bagian tidak terpisahkan dengan Peraturan Bupati ini.
(3) Titik Kartometrik Desa Sungai Rasau sebagaimana tercantum dalam Lampiran II huruf b yang merupakan bagian tidak terpisahkan dengan Peraturan Bupati ini.
(4) Titik Kartometrik Desa Simpang Nungki sebagaimana tercantum dalam Lampiran III huruf b yang merupakan bagian tidak terpisahkan dengan Peraturan Bupati ini.
(5) Titik Kartometrik Desa Sawahan sebagaimana tercantum dalam Lampiran IV huruf b yang merupakan bagian tidak terpisahkan dengan Peraturan Bupati ini.
(6) Titik Kartometrik Desa Bantuil sebagaimana tercantum dalam Lampiran V huruf b yang merupakan bagian tidak terpisahkan dengan Peraturan Bupati ini.
(7) Titik Kartometrik Desa Badandan sebagaimana tercantum dalam Lampiran VI huruf b yang merupakan bagian tidak terpisahkan dengan Peraturan Bupati ini.
(8) Titik Kartometrik Desa Sei Tunjang sebagaimana tercantum dalam Lampiran VII huruf b yang merupakan bagian tidak terpisahkan dengan Peraturan Bupati ini.
(9) Titik Kartometrik Desa Sei Raya sebagaimana tercantum dalam Lampiran VIII huruf b yang merupakan bagian tidak terpisahkan dengan Peraturan Bupati ini.

BAB V
PETA BATAS DESA

Pasal 8

(1) Penegasan Batas Desa di wilayah Kecamatan Cerbon sebagaimana dimaksud dalam Pasal 5 yang dituangkan dalam bentuk Peta Batas Desa.
(2) Peta Batas Desa Sungai Kambat sebagaimana tercantum dalam Lampiran I huruf c yang merupakan bagian tidak terpisahkan dengan Peraturan Bupati ini.
(3) Peta Batas Desa Sungai Rasau sebagaimana tercantum dalam Lampiran II huruf c yang merupakan bagian tidak terpisahkan dengan Peraturan Bupati ini.
(4) Peta Batas Desa Simpang Nungki sebagaimana tercantum dalam Lampiran III huruf c yang merupakan bagian tidak terpisahkan dengan Peraturan Bupati ini.
(5) Peta Batas Desa Sawahan sebagaimana tercantum dalam Lampiran IV huruf c yang merupakan bagian tidak terpisahkan dengan Peraturan Bupati ini.

(6) Peta Batas Desa Bantuil sebagaimana tercantum dalam Lampiran V huruf c yang merupakan bagian tidak terpisahkan dengan Peraturan Bupati ini.
(7) Peta Batas Desa Badandan sebagaimana tercantum dalam Lampiran VI huruf c yang merupakan bagian tidak terpisahkan dengan Peraturan Bupati ini.
(8) Peta Batas Desa Sei Tunjang sebagaimana tercantum dalam Lampiran VII huruf c yang merupakan bagian tidak terpisahkan dengan Peraturan Bupati ini.
(9) Peta Batas Desa Sei Raya sebagaimana tercantum dalam Lampiran VIII huruf c yang merupakan bagian tidak terpisahkan dengan Peraturan Bupati ini.

BAB VI
KETENTUAN PENUTUP

Pasal 9

Pemerintah Daerah, Kecamatan, dan Pemerintah Desa melakukan penyesuaian administrasi kependudukan dan hal-hal yang terkait di dalam wilayah Batas Desa yang sudah dipetakan yang diatur berdasarkan Peraturan Bupati ini dilakukan paling lama 1 (satu) tahun terhitung sejak Peraturan Bupati ini diundangkan.

Pasal 10

Peraturan Bupati ini mulai berlaku pada tanggal diundangkan.

Agar setiap orang mengetahuinya, memerintahkan pengundangan Peraturan Bupati ini dengan penempatannya dalam Berita Daerah Kabupaten Barito Kuala.

Ditetapkan di Marabahan
pada tanggal 18 April 2024

Pj. BUPATI BARITO KUALA,

MUJIYAT

Diundangkan di Marabahan
pada tanggal 18 April 2024

SEKRETARIS DAERAH
KABUPATEN BARITO KUALA,

H. ZULKIPLI YADI NOOR

BERITA DAERAH KABUPATEN BARITO KUALA TAHUN 2024 NOMOR 24

Lampiran I : Peraturan Bupati Barito Kuala
Nomor 24 Tahun 2024
Tanggal 18 April 2024

BATAS DESA, TITIK KARTOMETRIK, DAN PETA BATAS
DESA SUNGAI KAMBAT

a. BATAS DESA

Batas wilayah Desa Sungai Kambat Kecamatan Cerbon berbatasan dengan :

a. Batas sebelah Utara : Desa Sei Raya Kecamatan Cerbon;
b. Batas sebelah Timur : Desa Sei Tunjang dan Desa Sungai Rasau Kecamatan Cerbon;
c. Batas sebelah Selatan : Desa Sinar Baru Kecamatan Rantau Badauh; dan
d. Batas sebelah Barat : Desa Kolam Kanan, Desa Pendalaman dan Desa Pendalaman Baru Kecamatan Barambai.

b. TITIK KARTOMETRIK BATAS DESA

TITIK KARTOMETRIK	KOORDINAT GEOGRAFIS		KOORDINAT UTM	
	LINTANG	BUJUR	X (M)	Y (M)
TK 63.04.09.2001-09.2008-14.2010-000	3° 0' 35,201" S	114° 42' 24,035" E	245092,007	9667058,053
TK 63.04.09.2001-09.2008-001	3° 0' 51,085" S	114° 43' 42,574" E	247519,227	9666575,055
TK 63.04.09.2001-09.2008-002	3° 0' 47,419" S	114° 43' 49,762" E	247741,046	9666688,157
TK 63.04.09.2001-09.2008-003	3° 0' 56,475" S	114° 43' 56,024" E	247935,088	9666410,299
TK 63.04.09.2001-09.2008-004	3° 1' 17,743" S	114° 44' 23,863" E	248796,418	9665758,564
TK 63.04.09.2001-09.2007-09.2008-000	3° 1' 21,347" S	114° 44' 27,942" E	248922,649	9665648,086
TK 63.04.09.2001-09.2002-09.2007-000	3° 2' 8,125" S	114° 44' 26,834" E	248891,411	9664210,655
TK 63.04.07.2007-09.2001-09.2002-000	3° 2' 57,295" S	114° 44' 19,091" E	248655,401	9662699,258
TK 63.04.07.2007-09.2001-14.2007-000	3° 3' 8,934" S	114° 43' 58,709" E	248026,546	9662340,287
TK 63.04.09.2001-14.2007-001	3° 3' 1,884" S	114° 43' 57,876" E	248000,350	9662556,876
TK 63.04.09.2001-14.2007-002	3° 2' 45,382" S	114° 43' 44,055" E	247572,347	9663063,041
TK 63.04.09.2001-14.2007-003	3° 2' 30,276" S	114° 43' 29,810" E	247131,344	9663526,281
TK 63.04.09.2001-14.2007-004	3° 2' 24,224" S	114° 43' 22,836" E	246915,498	9663711,810
TK 63.04.09.2001-14.2007-005	3° 1' 54,024" S	114° 43' 0,130" E	246212,147	9664638,326
TK 63.04.09.2001-14.2007-006	3° 1' 35,556" S	114° 42' 48,741" E	245859,116	9665205,056
TK 63.04.09.2001-14.2007-007	3° 1' 34,958" S	114° 42' 42,145" E	245655,327	9665222,996
TK 63.04.09.2001-14.2003-14.2007-000	3° 1' 28,922" S	114° 42' 42,698" E	245672,007	9665408,526
TK 63.04.09.2001-14.2003-001	3° 1' 29,121" S	114° 42' 46,390" E	245786,078	9665402,630
TK 63.04.09.2001-14.2003-002	3° 1' 23,156" S	114° 42' 47,259" E	245812,536	9665585,987
TK 63.04.09.2001-14.2003-003	3° 1' 23,072" S	114° 42' 46,524" E	245789,829	9665588,512
TK 63.04.09.2001-14.2003-004	3° 1' 9,408" S	114° 42' 49,343" E	245876,018	9666008,575
TK 63.04.09.2001-14.2003-005	3° 1' 3,350" S	114° 42' 50,058" E	245897,728	9666194,782
TK 63.04.09.2001-14.2003-006	3° 1' 2,374" S	114° 42' 16,894" E	244873,175	9666222,603
TK 63.04.09.2001-14.2003-14.2010-000	3° 0' 53,312" S	114° 42' 16,490" E	244860,095	9666501,044

c. PETA BATAS DESA

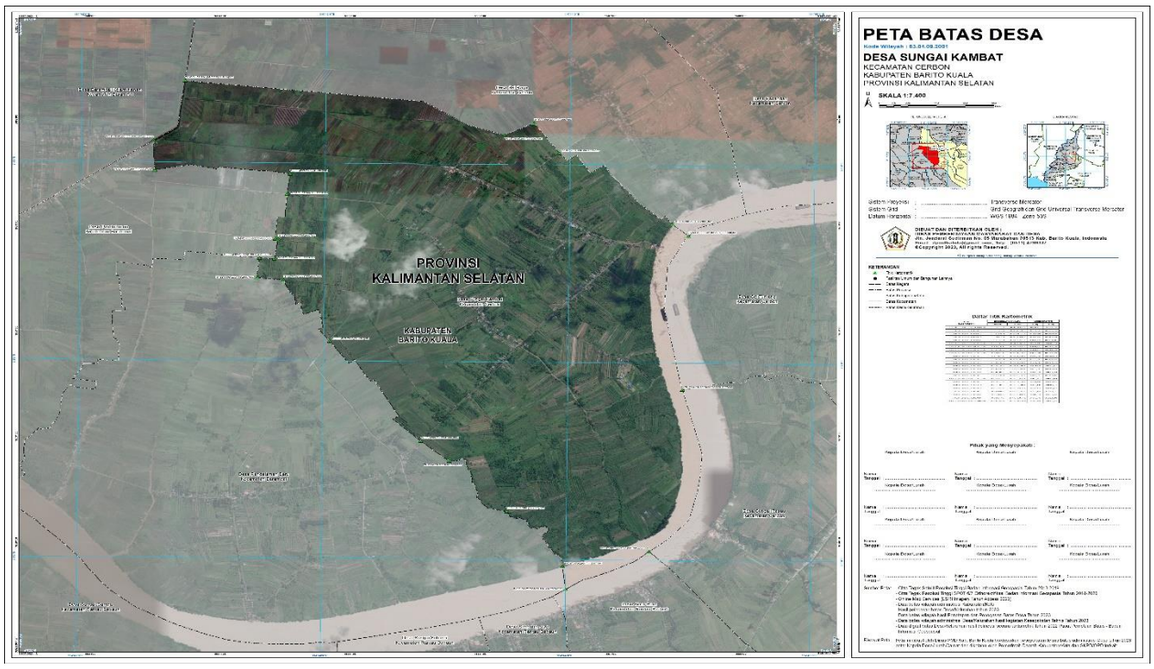

Pj. BUPATI BARITO KUALA,

MUJIYAT

Lampiran II : Peraturan Bupati Barito Kuala
Nomor 24 Tahun 2024
Tanggal 18 April 2024

BATAS DESA, TITIK KARTOMETRIK, DAN PETA BATAS
DESA SUNGAI RASAU

d. BATAS DESA

Batas wilayah Desa Sungai Rasau Kecamatan Cerbon berbatasan dengan :

e. Batas sebelah Utara : Desa Sungai Kambat Kecamatan Cerbon;
f. Batas sebelah Timur : Desa Sungai Tunjang Kecamatan Cerbon;
g. Batas sebelah Selatan : Desa Jejangkit Timut Kecamatan Jejangkit; dan
h. Batas sebelah Barat : Desa Sinar Baru Kecamatan Rantau Badauh.

e. TITIK KARTOMETRIK BATAS DESA

TITIK KARTOMETRIK	KOORDINAT GEOGRAFIS		KOORDINAT UTM	
	LINTANG	BUJUR	X (M)	Y (M)
TK 63.04.09.2002-09.2007-17.2004-000	3° 6' 46,498" S	114° 49' 54,955" E	259044,367	9655678,178
TK 63.04.09.2002-09.2007-001	3° 3' 28,572" S	114° 45' 49,962" E	251464,407	9661744,092
TK 63.04.09.2002-09.2007-002	3° 2' 32,544" S	114° 45' 31,117" E	250878,721	9663464,445
TK 63.04.09.2002-09.2007-003	3° 2' 28,306" S	114° 45' 21,865" E	250592,655	9663594,062
TK 63.04.09.2002-09.2007-004	3° 2' 26,464" S	114° 45' 21,431" E	250579,129	9663650,635
TK 63.04.09.2002-09.2007-005	3° 2' 5,761" S	114° 45' 0,732" E	249938,411	9664285,457
TK 63.04.09.2002-09.2007-006	3° 2' 6,412" S	114° 44' 34,956" E	249142,207	9664263,806
TK 63.04.09.2001-09.2002-09.2007-000	3° 2' 8,125" S	114° 44' 26,834" E	248891,411	9664210,655
TK 63.04.07.2007-09.2001-09.2002-000	3° 2' 57,295" S	114° 44' 19,091" E	248655,401	9662699,258
TK 63.04.07.2007-09.2002-17.2004-000	3° 6' 31,404" S	114° 47' 41,026" E	254906,720	9656133,408
TK 63.04.09.2002-17.2004-001	3° 6' 56,891" S	114° 49' 12,110" E	257721,660	9655356,134
TK 63.04.09.2002-17.2004-002	3° 7' 31,459" S	114° 49' 40,008" E	258585,543	9654295,782
TK 63.04.09.2002-17.2004-003	3° 7' 18,824" S	114° 49' 56,471" E	259093,231	9654685,041

f. PETA BATAS DESA

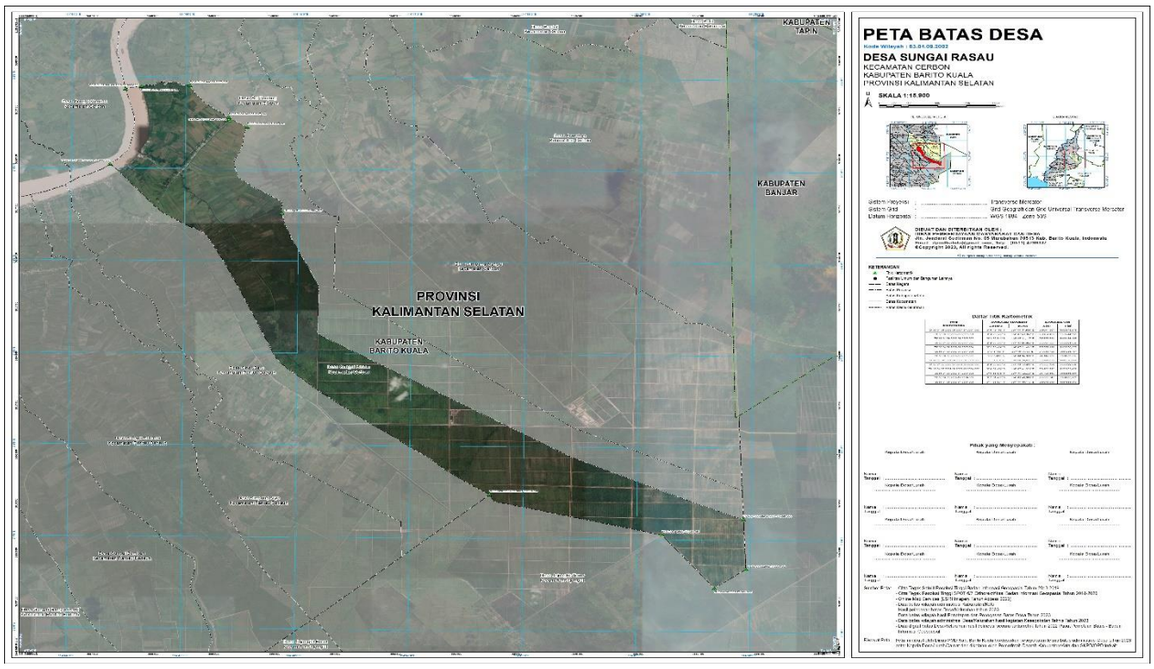

Pj. BUPATI BARITO KUALA,

MUJIYAT

Lampiran III : Peraturan Bupati Barito Kuala
Nomor 24 Tahun 2024
Tanggal 18 April 2024

BATAS DESA, TITIK KARTOMETRIK, DAN PETA BATAS
DESA SIMPANG NUNGKI

g. BATAS DESA

Batas wilayah Desa Simpang Nungki Kecamatan Cerbon berbatasan dengan :

i. Batas sebelah Utara : Desa Bantuil Kecamatan Cerbon;
j. Batas sebelah Timur : Desa Sawahan Kecamatan Cerbon;
k. Batas sebelah Selatan : Kabupaten Banjar Provinsi Kalimantan Selatan dan Desa Jejangkit Timur Kecamatan Jejangkit; dan
l. Batas sebelah Barat : Desa Sei Tunjang Kecamatan Cerbon.

h. TITIK KARTOMETRIK BATAS DESA

TITIK KARTOMETRIK	KOORDINAT GEOGRAFIS		KOORDINAT UTM	
	LINTANG	BUJUR	X (M)	Y (M)
TK 63.04.09.2003-09.2004-09.2005-000	3° 1' 4,464" S	114° 46' 15,896" E	252256,353	9666173,752
TK 63.04.09.2003-09.2004-001	3° 1' 13,549" S	114° 46' 24,920" E	252535,692	9665895,159
TK 63.04.09.2003-09.2004-002	3° 1' 24,558" S	114° 46' 33,135" E	252790,155	9665557,409
TK 63.04.09.2003-09.2004-003	3° 1' 33,061" S	114° 46' 31,701" E	252746,393	9665296,044
TK 63.04.09.2003-09.2004-004	3° 1' 46,712" S	114° 46' 33,175" E	252792,785	9664876,692
TK 63.04.09.2003-09.2004-005	3° 1' 46,766" S	114° 46' 33,013" E	252787,781	9664875,004
TK 63.04.09.2003-09.2004-006	3° 1' 47,572" S	114° 46' 33,568" E	252804,981	9664850,287
TK 63.04.09.2003-09.2004-007	3° 2' 14,580" S	114° 46' 45,234" E	253167,057	9664021,156
TK 63.04.09.2003-09.2004-008	3° 2' 31,148" S	114° 47' 0,635" E	253643,827	9663513,067
TK 63.04.09.2003-09.2004-009	3° 2' 38,613" S	114° 47' 4,453" E	253762,217	9663283,922
TK 63.04.09.2003-09.2004-010	3° 3' 11,725" S	114° 47' 30,732" E	254576,045	9662268,162
TK 63.04.09.2003-09.2004-011	3° 3' 34,710" S	114° 47' 39,951" E	254862,269	9661562,516
TK 63.04.09.2003-09.2004-012	3° 3' 29,521" S	114° 47' 46,191" E	255054,681	9661722,336
TK 63.03-63.04.09.2003-10.2004-000	3° 4' 47,771" S	114° 49' 48,547" E	258838,956	9659325,761
TK 63.04.09.2003-09.2005-001	3° 1' 10,792" S	114° 46' 12,818" E	252161,674	9665979,095
TK 63.04.09.2003-09.2005-002	3° 1' 46,727" S	114° 46' 1,539" E	251815,553	9664874,208
TK 63.04.09.2003-09.2005-003	3° 2' 13,182" S	114° 46' 11,517" E	252125,452	9664061,968
TK 63.04.09.2003-09.2005-09.2007-000	3° 2' 20,161" S	114° 46' 7,416" E	251999,200	9663847,254
TK 63.04.09.2003-09.2007-001	3° 2' 31,912" S	114° 46' 12,348" E	252152,289	9663486,499
TK 63.04.09.2003-09.2007-002	3° 2' 34,730" S	114° 46' 10,569" E	252097,520	9663399,811
TK 63.04.09.2003-09.2007-003	3° 2' 36,360" S	114° 46' 5,462" E	251939,878	9663349,400
TK 63.04.09.2003-09.2007-004	3° 2' 38,722" S	114° 46' 5,398" E	251938,061	9663276,803
TK 63.04.09.2003-09.2007-005	3° 2' 51,851" S	114° 45' 56,537" E	251665,166	9662872,839
TK 63.04.09.2003-09.2007-006	3° 3' 18,436" S	114° 46' 3,734" E	251889,180	9662056,398
TK 63.04.09.2003-09.2007-007	3° 3' 30,261" S	114° 46' 16,131" E	252272,870	9661693,875
TK 63.04.09.2003-09.2005-17.2004-000	3° 6' 27,502" S	114° 49' 54,065" E	259015,655	9656261,791
TK 63.03-63.04.09.2003-17.2004-000	3° 5' 38,797" S	114° 49' 51,781" E	258942,046	9657758,157

i. PETA BATAS DESA

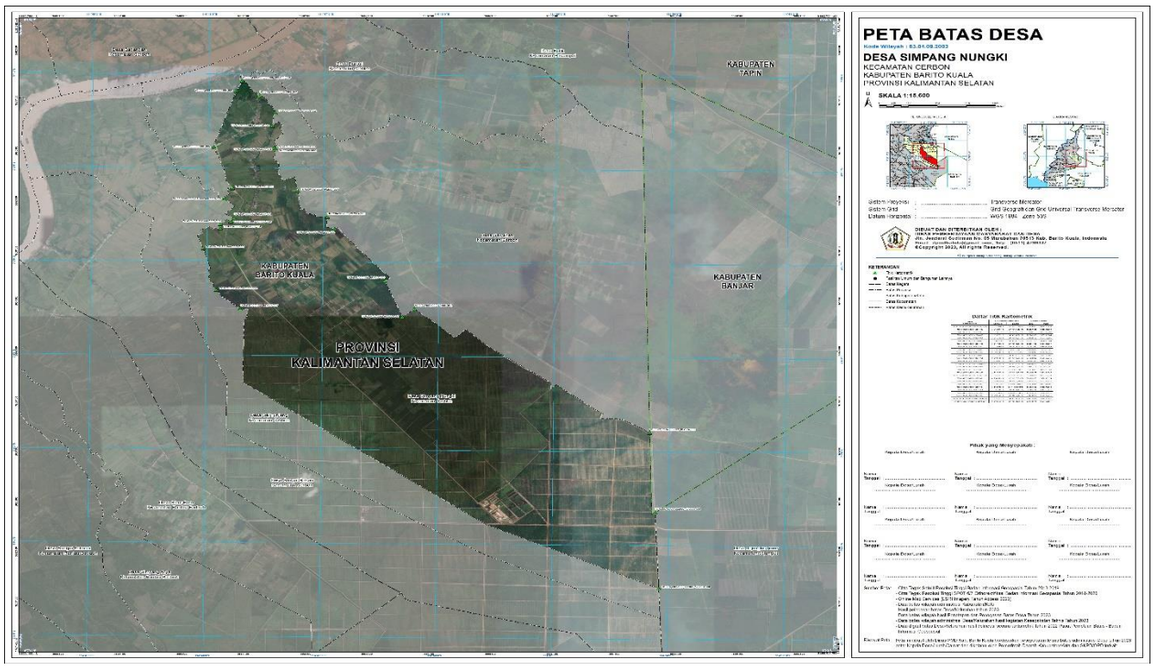

Pj. BUPATI BARITO KUALA,

MUJIYAT

Lampiran IV : Peraturan Bupati Barito Kuala
Nomor 24 Tahun 2024
Tanggal 18 April 2024

BATAS DESA, TITIK KARTOMETRIK, DAN PETA BATAS
DESA SAWAHAN

j. BATAS DESA

Batas wilayah Desa Sawahan Kecamatan Cerbon berbatasan dengan :

m. Batas sebelah Utara : Desa Bantuil Kecamatan Cerbon dan Desa Batik Kecamatan Bakumpai;

n. Batas sebelah Timur : Kabupaten Banjar Provinsi Kalimantan Selatan;

o. Batas sebelah Selatan : Desa Simpang Nungki Kecamatan Cerbon; dan

p. Batas sebelah Barat : Desa Simpang Nungki Kecamatan Cerbon.

k. TITIK KARTOMETRIK BATAS DESA

TITIK KARTOMETRIK	KOORDINAT GEOGRAFIS		KOORDINAT UTM	
	LINTANG	BUJUR	X (M)	Y (M)
TK 63.04.09.2004-09.20057-10.2007-000	3° 1' 16,800" S	114° 49' 10,188" E	257641,024	9665805,604
TK 63.04.09.2004-09.2005-001	3° 1' 42,292" S	114° 48' 53,632" E	257131,185	9665021,336
TK 63.04.09.2004-09.2005-002	3° 1' 24,902" S	114° 47' 32,994" E	254639,215	9665550,614
TK 63.04.09.2004-09.2005-003	3° 1' 38,001" S	114° 47' 2,604" E	253701,297	9665146,206
TK 63.04.09.2004-09.2005-004	3° 1' 40,637" S	114° 46' 55,156" E	253471,407	9665064,744
TK 63.04.09.2004-09.2005-005	3° 1' 18,600" S	114° 46' 44,539" E	253142,037	9665741,211
TK 63.04.09.2004-09.2005-006	3° 1' 2,539" S	114° 46' 34,707" E	252837,316	9666234,064
TK 63.04.09.2004-09.2005-007	3° 1' 3,231" S	114° 46' 16,821" E	252284,876	9666211,678
TK 63.04.09.2004-09.2005-008	3° 1' 0,067" S	114° 46' 15,518" E	252244,415	9666308,812
TK 63.04.09.2004-09.2005-009	3° 1' 0,667" S	114° 46' 14,652" E	252217,689	9666290,328
TK 63.04.09.2003-09.2004-09.2005-000	3° 1' 4,464" S	114° 46' 15,896" E	252256,353	9666173,752
TK 63.04.09.2003-09.2004-001	3° 1' 13,549" S	114° 46' 24,920" E	252535,692	9665895,159
TK 63.04.09.2003-09.2004-002	3° 1' 24,558" S	114° 46' 33,135" E	252790,155	9665557,409
TK 63.04.09.2003-09.2004-003	3° 1' 33,061" S	114° 46' 31,701" E	252746,393	9665296,044
TK 63.04.09.2003-09.2004-004	3° 1' 46,712" S	114° 46' 33,175" E	252792,785	9664876,692
TK 63.04.09.2003-09.2004-005	3° 1' 46,766" S	114° 46' 33,013" E	252787,781	9664875,004
TK 63.04.09.2003-09.2004-006	3° 1' 47,572" S	114° 46' 33,568" E	252804,981	9664850,287
TK 63.04.09.2003-09.2004-007	3° 2' 14,580" S	114° 46' 45,234" E	253167,057	9664021,156
TK 63.04.09.2003-09.2004-008	3° 2' 31,148" S	114° 47' 0,635" E	253643,827	9663513,067
TK 63.04.09.2003-09.2004-009	3° 2' 38,613" S	114° 47' 4,453" E	253762,217	9663283,922
TK 63.04.09.2003-09.2004-010	3° 3' 11,725" S	114° 47' 30,732" E	254576,045	9662268,162
TK 63.04.09.2003-09.2004-011	3° 3' 34,710" S	114° 47' 39,951" E	254862,269	9661562,516
TK 63.04.09.2003-09.2004-012	3° 3' 29,521" S	114° 47' 46,191" E	255054,681	9661722,336
TK 63.03-63.04.09.2003-10.2004-000	3° 4' 47,771" S	114° 49' 48,547" E	258838,956	9659325,761
TK 63.03-63.04.09.2004-10.2007-000	3° 1' 38,711" S	114° 49' 43,306" E	258665,354	9665134,426

1. PETA BATAS DESA

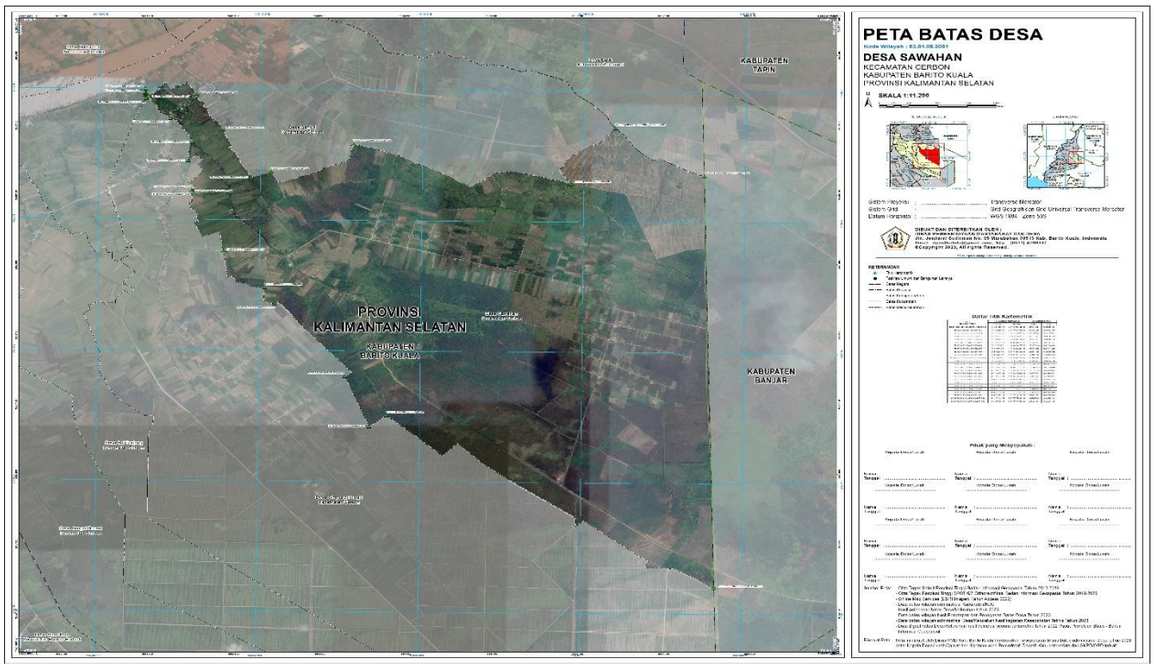

Pj. BUPATI BARITO KUALA,

MUJIYAT

Lampiran V : Peraturan Bupati Barito Kuala
Nomor 24 Tahun 2024
Tanggal 18 April 2024

BATAS DESA, TITIK KARTOMETRIK, DAN PETA BATAS
DESA BANTUIL

m. BATAS DESA

Batas wilayah Desa Bantuil Kecamatan Cerbon berbatasan dengan :

q. Batas sebelah Utara : Desa Bagus Kecamatan Marabahan dan Desa Batik Kecamatan Bakumpai;
r. Batas sebelah Timur : Desa Sawahan Kecamatan Cerbon;
s. Batas sebelah Selatan : Desa Simpang Nungki Kecamatan Cerbon; dan
t. Batas sebelah Barat : Desa Sei Tunjang dan Desa Badandan Kecamatan Cerbon.

n. TITIK KARTOMETRIK BATAS DESA

TITIK KARTOMETRIK	KOORDINAT GEOGRAFIS		KOORDINAT UTM	
	LINTANG	BUJUR	X (M)	Y (M)
TK 63.04.09.2004-09.20057-10.2007-000	3° 1' 16,800" S	114° 49' 10,188" E	257641,024	9665805,604
TK 63.04.09.2004-09.2005-001	3° 1' 42,292" S	114° 48' 53,632" E	257131,185	9665021,336
TK 63.04.09.2004-09.2005-002	3° 1' 24,902" S	114° 47' 32,994" E	254639,215	9665550,614
TK 63.04.09.2004-09.2005-003	3° 1' 38,001" S	114° 47' 2,604" E	253701,297	9665146,206
TK 63.04.09.2004-09.2005-004	3° 1' 40,637" S	114° 46' 55,156" E	253471,407	9665064,744
TK 63.04.09.2004-09.2005-005	3° 1' 18,600" S	114° 46' 44,539" E	253142,037	9665741,211
TK 63.04.09.2004-09.2005-006	3° 1' 2,539" S	114° 46' 34,707" E	252837,316	9666234,064
TK 63.04.09.2004-09.2005-007	3° 1' 3,231" S	114° 46' 16,821" E	252284,876	9666211,678
TK 63.04.09.2004-09.2005-008	3° 1' 0,067" S	114° 46' 15,518" E	252244,415	9666308,812
TK 63.04.09.2004-09.2005-009	3° 1' 0,667" S	114° 46' 14,652" E	252217,689	9666290,328
TK 63.04.09.2003-09.2004-09.2005-000	3° 1' 4,464" S	114° 46' 15,896" E	252256,353	9666173,752
TK 63.04.09.2003-09.2005-001	3° 1' 10,792" S	114° 46' 12,818" E	252161,674	9665979,095
TK 63.04.09.2003-09.2005-002	3° 1' 46,727" S	114° 46' 1,539" E	251815,553	9664874,208
TK 63.04.09.2003-09.2005-003	3° 2' 13,182" S	114° 46' 11,517" E	252125,452	9664061,968
TK 63.04.09.2003-09.2005-09.2007-000	3° 2' 20,161" S	114° 46' 7,416" E	251999,200	9663847,254
TK 63.04.09.2005-09.2007-001	3° 1' 57,438" S	114° 45' 40,841" E	251176,869	9664543,772
TK 63.04.09.2005-09.2007-002	3° 1' 29,571" S	114° 45' 25,875" E	250712,766	9665399,096
TK 63.04.09.2005-09.2007-003	3° 1' 21,987" S	114° 45' 29,065" E	250810,847	9665632,340
TK 63.04.09.2005-09.2007-004	3° 1' 15,414" S	114° 45' 24,786" E	250678,248	9665834,041
TK 63.04.09.2005-09.2006-09.2007-000	3° 1' 5,991" S	114° 45' 23,915" E	250650,748	9666123,514
TK 63.04.09.2005-09.2006-15.2004-000	3° 0' 38,240" S	114° 46' 28,663" E	252649,104	9666980,316
TK 63.04.09.2005-10.2007-15.2004-000	3° 0' 10,559" S	114° 46' 52,024" E	253369,014	9667832,332
TK 63.04.09.2005-10.2007-001	3° 0' 12,914" S	114° 46' 57,429" E	253536,115	9667760,318
TK 63.04.09.2005-10.2007-002	3° 0' 21,086" S	114° 47' 11,223" E	253962,725	9667510,081

o. PETA BATAS DESA

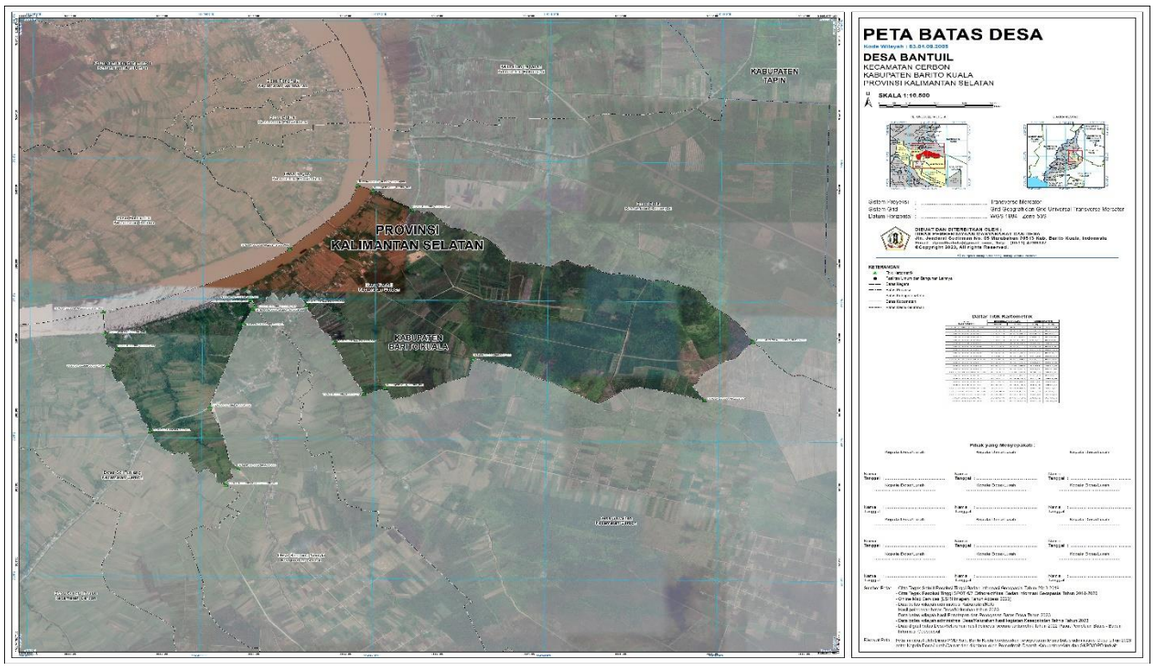

Pj. BUPATI BARITO KUALA,

MUJIYAT

Lampiran VI : Peraturan Bupati Barito Kuala
Nomor 24 Tahun 2024
Tanggal 18 April 2024

BATAS DESA, TITIK KARTOMETRIK, DAN PETA BATAS
DESA BADANDAN

p. BATAS DESA

Batas wilayah Desa Badandan Kecamatan Cerbon berbatasan dengan :

u. Batas sebelah Utara : Kelurahan Marabahan Kota Kecamatan Marabahan;
v. Batas sebelah Timur : Desa Bagus Kecamatan Marabahan;
w. Batas sebelah Selatan : Desa Bantuil Dan Desa Sei Tunjang Kecamatan Cerbon; dan
x. Batas sebelah Barat : Desa Sei Raya Kecamatan Cerbon.

q. TITIK KARTOMETRIK BATAS DESA

TITIK KARTOMETRIK	KOORDINAT GEOGRAFIS		KOORDINAT UTM	
	LINTANG	BUJUR	X (M)	Y (M)
TK 63.04.09.2006-09.2007-09.2008-000	3° 1' 14,640" S	114° 44' 42,050" E	249358,036	9665855,083
TK 63.04.09.2006-09.2008-001	3° 1' 7,864" S	114° 44' 40,721" E	249316,548	9666063,209
TK 63.04.09.2006-09.2008-002	3° 0' 26,669" S	114° 44' 25,616" E	248847,328	9667328,055
TK 63.04.09.2006-09.2008-003	3° 0' 17,703" S	114° 44' 18,372" E	248622,968	9667603,110
TK 63.04.09.2006-09.2008-004	2° 59' 36,056" S	114° 43' 44,724" E	247580,862	9668880,676
TK 63.04.09.2006-09.2008-005	2° 59' 31,376" S	114° 43' 39,148" E	247408,310	9669024,110
TK 63.04.09.2006-09.2008-15.1001-000	2° 59' 26,818" S	114° 43' 41,371" E	247476,709	9669164,304
TK 63.04.09.2006-15.1001-001	2° 59' 48,679" S	114° 44' 22,158" E	248738,080	9668495,191
TK 63.04.09.2006-15.1001-002	2° 59' 57,875" S	114° 44' 25,093" E	248829,339	9668212,785
TK 63.04.09.2006-15.1001-003	2° 59' 59,189" S	114° 44' 41,996" E	249351,588	9668173,501
TK 63.04.09.2006-15.1001-004	2° 59' 55,824" S	114° 45' 5,250" E	250069,714	9668278,372
TK 63.04.09.2006-15.1001-005	2° 59' 48,866" S	114° 45' 28,849" E	250798,288	9668493,658
TK 63.04.09.2006-15.1001-15.2004-000	3° 0' 1,247" S	114° 45' 57,002" E	251668,747	9668115,004
TK 63.04.09.2006-15.2004-001	3° 0' 33,482" S	114° 46' 23,351" E	252484,703	9667126,200
TK 63.04.09.2005-09.2006-15.2004-000	3° 0' 38,240" S	114° 46' 28,663" E	252649,104	9666980,316
TK 63.04.09.2005-09.2006-09.2007-000	3° 1' 5,991" S	114° 45' 23,915" E	250650,748	9666123,514

r. PETA BATAS DESA

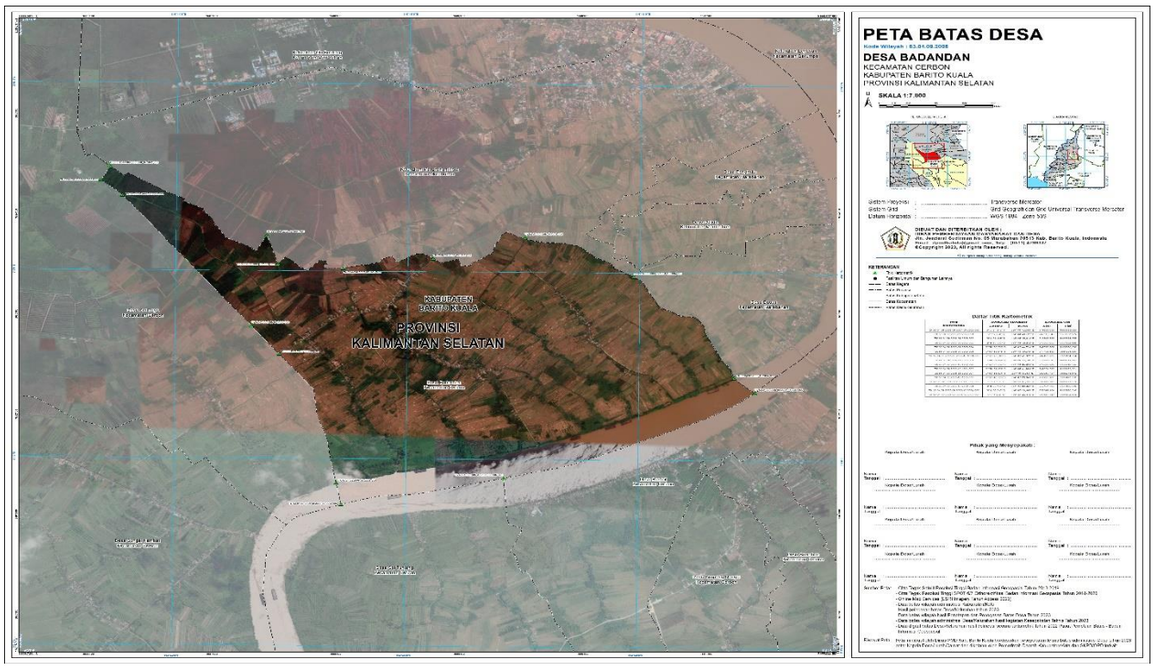

Pj. BUPATI BARITO KUALA,

MUJIYAT

Lampiran VII : Peraturan Bupati Barito Kuala
Nomor 24 Tahun 2024
Tanggal 18 April 2024

BATAS DESA, TITIK KARTOMETRIK, DAN PETA BATAS
DESA SEI TUNJANG

s. BATAS DESA

Batas wilayah Desa Sei Tunjang Kecamatan Cerbon berbatasan dengan :

y. Batas sebelah Utara : Desa Sungai Kambat, Desa Sei Raya dan Desa Badandan Kecamatan Cerbon;

z. Batas sebelah Timur : Desa Sawahan dan Desa Simpang Nungki Kecamatan Cerbon;

aa. Batas sebelah Selatan : Desa Jejangkit Timur Kecamatan Jejangkit; dan

bb. Batas sebelah Barat : Desa Sungai Rasau Kecamatan Cerbon.

t. TITIK KARTOMETRIK BATAS DESA

TITIK KARTOMETRIK	KOORDINAT GEOGRAFIS		KOORDINAT UTM	
	LINTANG	BUJUR	X (M)	Y (M)
TK 63.04.09.2003-09.2005-09.2007-000	3° 2' 20,161" S	114° 46' 7,416" E	251999,200	9663847,254
TK 63.04.09.2003-09.2007-001	3° 2' 31,912" S	114° 46' 12,348" E	252152,289	9663486,499
TK 63.04.09.2003-09.2007-002	3° 2' 34,730" S	114° 46' 10,569" E	252097,520	9663399,811
TK 63.04.09.2003-09.2007-003	3° 2' 36,360" S	114° 46' 5,462" E	251939,878	9663349,400
TK 63.04.09.2003-09.2007-004	3° 2' 38,722" S	114° 46' 5,398" E	251938,061	9663276,803
TK 63.04.09.2003-09.2007-005	3° 2' 51,851" S	114° 45' 56,537" E	251665,166	9662872,839
TK 63.04.09.2003-09.2007-006	3° 3' 18,436" S	114° 46' 3,734" E	251889,180	9662056,398
TK 63.04.09.2003-09.2007-007	3° 3' 30,261" S	114° 46' 16,131" E	252272,870	9661693,875
TK 63.04.09.2003-09.2005-17.2004-000	3° 6' 27,502" S	114° 49' 54,065" E	259015,655	9656261,791
TK 63.04.09.2005-09.2007-001	3° 1' 57,438" S	114° 45' 40,841" E	251176,869	9664543,772
TK 63.04.09.2005-09.2007-002	3° 1' 29,571" S	114° 45' 25,875" E	250712,766	9665399,096
TK 63.04.09.2005-09.2007-003	3° 1' 21,987" S	114° 45' 29,065" E	250810,847	9665632,340
TK 63.04.09.2005-09.2007-004	3° 1' 15,414" S	114° 45' 24,786" E	250678,248	9665834,041
TK 63.04.09.2005-09.2006-09.2007-000	3° 1' 5,991" S	114° 45' 23,915" E	250650,748	9666123,514
TK 63.04.09.2002-09.2007-17.2004-000	3° 6' 46,498" S	114° 49' 54,955" E	259044,367	9655678,178
TK 63.04.09.2002-09.2007-001	3° 3' 28,572" S	114° 45' 49,962" E	251464,407	9661744,092
TK 63.04.09.2002-09.2007-002	3° 2' 32,544" S	114° 45' 31,117" E	250878,721	9663464,445
TK 63.04.09.2002-09.2007-003	3° 2' 28,306" S	114° 45' 21,865" E	250592,655	9663594,062
TK 63.04.09.2002-09.2007-004	3° 2' 26,464" S	114° 45' 21,431" E	250579,129	9663650,635
TK 63.04.09.2002-09.2007-005	3° 2' 5,761" S	114° 45' 0,732" E	249938,411	9664285,457
TK 63.04.09.2002-09.2007-006	3° 2' 6,412" S	114° 44' 34,956" E	249142,207	9664263,806
TK 63.04.09.2001-09.2002-09.2007-000	3° 2' 8,125" S	114° 44' 26,834" E	248891,411	9664210,655
TK 63.04.09.2001-09.2007-09.2008-000	3° 1' 21,347" S	114° 44' 27,942" E	248922,649	9665648,086
TK 63.04.09.2006-09.2007-09.2008-000	3° 1' 14,640" S	114° 44' 42,050" E	249358,036	9665855,083

u. PETA BATAS DESA

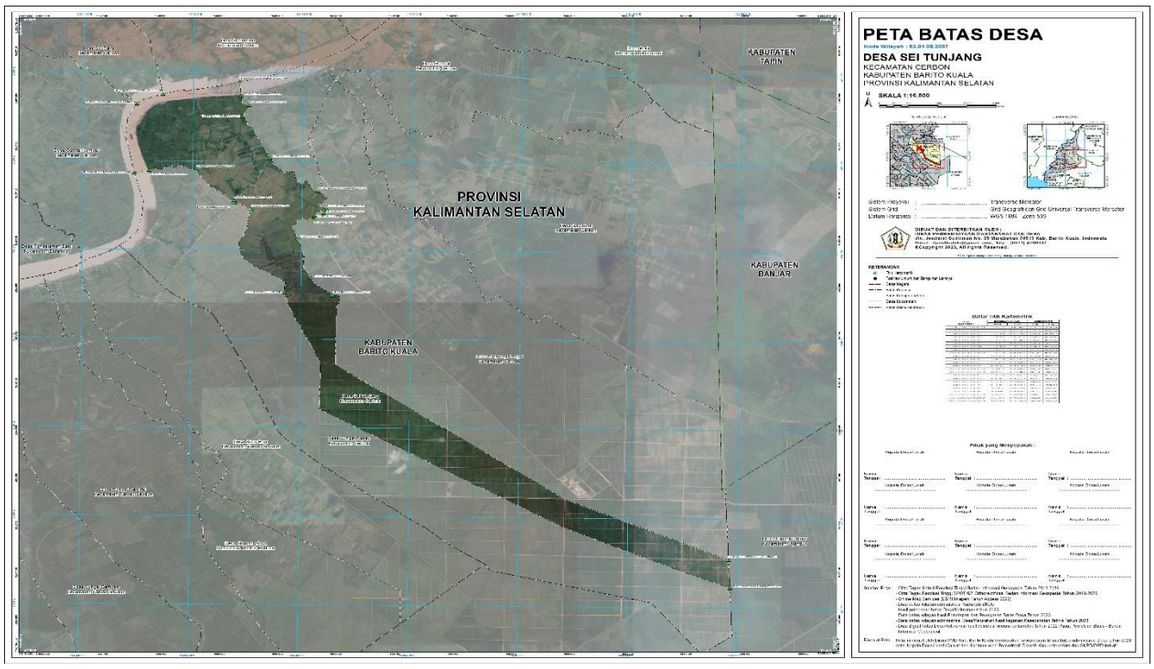

Pj. BUPATI BARITO KUALA,

MUJIYAT

Lampiran VIII : Peraturan Bupati Barito Kuala
Nomor 24 Tahun 2024
Tanggal 18 April 2024

BATAS DESA, TITIK KARTOMETRIK, DAN PETA BATAS
DESA SEI RAYA

v. BATAS DESA

Batas wilayah Desa Sei Raya Kecamatan Cerbon berbatasan dengan :

cc. Batas sebelah Utara : Desa Kelurahan Ulu Benteng Kecamatan Marabahan;

dd. Batas sebelah Timur : Kelurahan Marabahan Kota dan Desa Badandan Kecamatan Cerbon;

ee. Batas sebelah Selatan : Desa Sei Tunjang dan Desa Sungai Kambat Kecamatan Cerbon; dan

ff. Batas sebelah Barat : Desa Barambai Kolam Kanan Kecamatan Barambai.

w. TITIK KARTOMETRIK BATAS DESA

TITIK KARTOMETRIK	KOORDINAT GEOGRAFIS		KOORDINAT UTM	
	LINTANG	BUJUR	X (M)	Y (M)
TK 63.04.09.2001-09.2008-14.2010-000	3° 0' 35,201" S	114° 42' 24,035" E	245092,007	9667058,053
TK 63.04.09.2001-09.2008-001	3° 0' 51,085" S	114° 43' 42,574" E	247519,227	9666575,055
TK 63.04.09.2001-09.2008-002	3° 0' 47,419" S	114° 43' 49,762" E	247741,046	9666688,157
TK 63.04.09.2001-09.2008-003	3° 0' 56,475" S	114° 43' 56,024" E	247935,088	9666410,299
TK 63.04.09.2001-09.2008-004	3° 1' 17,743" S	114° 44' 23,863" E	248796,418	9665758,564
TK 63.04.09.2001-09.2007-09.2008-000	3° 1' 21,347" S	114° 44' 27,942" E	248922,649	9665648,086
TK 63.04.09.2006-09.2007-09.2008-000	3° 1' 14,640" S	114° 44' 42,050" E	249358,036	9665855,083
TK 63.04.09.2006-09.2008-001	3° 1' 7,864" S	114° 44' 40,721" E	249316,548	9666063,209
TK 63.04.09.2006-09.2008-002	3° 0' 26,669" S	114° 44' 25,616" E	248847,328	9667328,055
TK 63.04.09.2006-09.2008-003	3° 0' 17,703" S	114° 44' 18,372" E	248622,968	9667603,110
TK 63.04.09.2006-09.2008-004	2° 59' 36,056" S	114° 43' 44,724" E	247580,862	9668880,676
TK 63.04.09.2006-09.2008-005	2° 59' 31,376" S	114° 43' 39,148" E	247408,310	9669024,110
TK 63.04.09.2006-09.2008-15.1001-000	2° 59' 26,818" S	114° 43' 41,371" E	247476,709	9669164,304
TK 63.04.09.2008-14.2006-14.2010-15.1002-000	2° 58' 29,265" S	114° 42' 38,129" E	245519,307	9670928,764
TK 63.04.09.2008-15.1002-001	2° 58' 5,660" S	114° 42' 43,193" E	245674,270	9671654,425
TK 63.04.09.2008-15.1002-002	2° 58' 31,730" S	114° 43' 33,945" E	247243,801	9670856,566
TK 63.04.09.2008-15.1001-15.1002-000	2° 59' 15,490" S	114° 43' 32,784" E	247210,709	9669511,844

x. PETA BATAS DESA

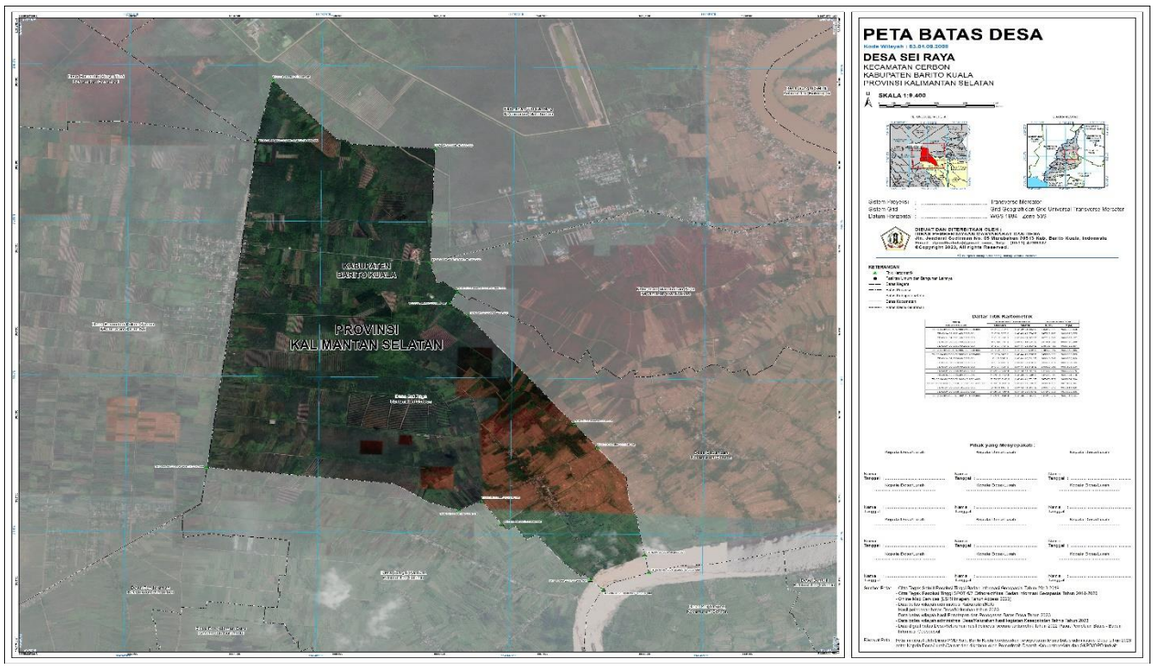

Pj. BUPATI BARITO KUALA,

MUJIYAT