



## **GUBERNUR BANTEN**

PERATURAN GUBERNUR BANTEN

NOMOR 58 TAHUN 2025

TENTANG

RENCANA PENGEMBANGAN KAWASAN STRATEGIS PROVINSI

KAWASAN BENDUNGAN KARIAN

TAHUN 2025 – 2045

DENGAN RAHMAT TUHAN YANG MAHA ESA

GUBERNUR BANTEN,

- Menimbang :
- a. bahwa untuk mewujudkan pemanfaatan ruang kawasan bendungan karian melalui pendayagunaan sumberdaya air dan teknologi tinggi yang efisien dan berwawasan lingkungan perlu upaya untuk mendorong percepatan pengembangan kawasan yang integratif dan berkelanjutan;
  - b. bahwa kawasan bendungan karian sebagai amanah proyek strategis nasional berperan penting sebagai penyedia air baku bagi masyarakat sehingga perlu dikembangkan secara terpadu dan berkelanjutan untuk mendukung kesejahteraan masyarakat dalam pemerataan pembangunan daerah;
  - c. bahwa untuk melaksanakan ketentuan Pasal 52 ayat (6) Peraturan Daerah Provinsi Banten Nomor 1 Tahun 2023 tentang Rencana Tata Ruang Wilayah Provinsi Banten Tahun 2023-2043, perlu adanya pengaturan lebih lanjut mengenai Kawasan Strategis Provinsi Kawasan Bendungan Karian;
  - d. bahwa berdasarkan pertimbangan sebagaimana dimaksud pada huruf a, huruf b, dan huruf c, perlu menetapkan Peraturan Gubernur tentang Rencana Pengembangan Kawasan Strategis Provinsi Kawasan Bendungan Karian Tahun 2025-2045;

- Mengingat : 1. Pasal 18 ayat (6) Undang-Undang Dasar Negara Republik Indonesia Tahun 1945;
2. Undang-Undang Nomor 23 Tahun 2000 tentang Pembentukan Provinsi Banten (Lembaran Negara Republik Indonesia Tahun 2000 Nomor 182, Tambahan Lembaran Negara Republik Indonesia Nomor 4010);
3. Undang-Undang Nomor 25 Tahun 2004 tentang Sistem Perencanaan Pembangunan Nasional (Lembaran Negara Republik Indonesia Tahun 2004 Nomor 104, Tambahan Lembaran Negara Republik Indonesia Nomor 4421);
4. Undang-Undang Nomor 26 Tahun 2007 tentang Penataan Ruang (Lembaran Negara Republik Indonesia Tahun 2007 Nomor 68, Tambahan Lembaran Negara Republik Indonesia Nomor 4725); sebagaimana telah diubah beberapa kali terakhir dengan Undang-Undang Nomor 6 Tahun 2023 tentang Penetapan Peraturan Pemerintah Pengganti Undang-Undang Nomor 2 Tahun 2022 tentang Cipta Kerja Menjadi Undang-Undang (Lembaran Negara Republik Indonesia Tahun 2023 Nomor 41, Tambahan Lembaran Negara Republik Indonesia Nomor 6856);
5. Undang-Undang Nomor 12 Tahun 2011 tentang Pembentukan Peraturan Perundang-undangan (Lembaran Negara Republik Indonesia Tahun 2011 Nomor 82, Tambahan Lembaran Negara Republik Indonesia Nomor 5234) sebagaimana telah di ubah beberapa kali terakhir dengan Undang-Undang Nomor 13 Tahun 2022 Tentang Perubahan Kedua Atas Undang-Undang Nomor 12 Tahun 2011 Tentang Pembentukan Peraturan Perundang-Undangan (Lembaran Negara Republik Indonesia Tahun 2022 Nomor 143, Tambahan Lembaran Negara Republik Indonesia Nomor 6801);
6. Undang-Undang Nomor 23 Tahun 2014 tentang Pemerintahan Daerah (Lembaran Negara Republik Indonesia Tahun 2014 Nomor 244, Tambahan Lembaran Negara Republik Indonesia Nomor 5587) sebagaimana telah diubah beberapa kali terakhir dengan Undang-Undang Nomor 6 Tahun 2023 tentang Penetapan Peraturan Pemerintah Pengganti Undang-Undang Nomor 2 Tahun 2022 tentang Cipta Kerja menjadi Undang-Undang (Lembaran Negara Republik Indonesia Tahun 2023 Nomor 41, Tambahan Lembaran Negara Republik Indonesia Nomor 6856);

7. Peraturan Pemerintah Nomor 26 Tahun 2008 tentang Rencana Tata Ruang Wilayah Nasional (Lembaran Negara Republik Indonesia Tahun 2008 Nomor 48, Tambahan Lembaran Negara Republik Indonesia Nomor 4833) sebagaimana telah diubah dengan Peraturan Pemerintah Nomor 13 Tahun 2017 tentang Perubahan atas peraturan pemerintah nomor 26 tahun 2008 tentang Tata Ruang Wilayah Nasional (Lembaran Negara Republik Indonesia Tahun 2017 Nomor 77, Tambahan Lembaran Negara Republik Indonesia Nomor 6042);
8. Peraturan Pemerintah Nomor 68 Tahun 2010 tentang Bentuk dan Tata Cara Peran Masyarakat Dalam Penataan Ruang (Lembaran Negara Republik Indonesia Tahun 2010 Nomor 118, Tambahan Lembaran Negara Republik Indonesia Nomor 5160);
9. Peraturan Pemerintah Nomor 21 Tahun 2021 tentang Penyelenggaraan Penataan Ruang (Lembaran Negara Republik Indonesia Tahun 2021 Nomor 31, Tambahan Lembaran Negara Republik Indonesia Nomor 6633);
10. Peraturan Presiden Nomor 72 Tahun 2023 tentang Tata Ruang Pulau Jawa-Bali (Lembaran Negara Republik Indonesia Tahun 2023 Nomor 143);
11. Peraturan Menteri Koordinator Bidang Perekonomian Nomor 7 Tahun 2021 tentang Perubahan Daftar Proyek Strategis Nasional (Berita Negara Republik Indonesia Tahun 2021 Nomor 1034) sebagaimana telah diubah beberapa kali terakhir dengan Peraturan Menteri Koordinator Bidang Perekonomian Nomor 8 Tahun 2023 tentang Perubahan Keempat Atas Peraturan Menteri Koordinator Bidang Perekonomian Nomor 7 Tahun 2021 tentang Perubahan Daftar Proyek Strategis Nasional (Berita Negara Republik Indonesia Tahun 2023 Nomor 904);
12. Peraturan Menteri Agraria dan Tata Ruang/Kepala Badan Pertanahan Nasional Nomor 15 Tahun 2021 tentang Koordinasi Penyelenggaraan Penataan Ruang (Berita Negara Republik Indonesia Tahun 2021 Nomor 327) sebagaimana telah diubah dengan Peraturan Menteri Agraria dan Tata Ruang/Kepala Badan

Pertanahan Nasional Nomor 9 Tahun 2022 tentang Perubahan atas Peraturan Menteri Agraria dan Tata Ruang/Kepala Badan Pertanahan Nasional Nomor 15 Tahun 2021 tentang Koordinasi Penyelenggaraan Penataan Ruang (Berita Negara Republik Indonesia Tahun 2022 Nomor 530);

13. Peraturan Daerah Provinsi Banten Nomor 1 Tahun 2023 tentang Rencana Tata Ruang Wilayah Provinsi Banten Tahun 2023-2043 (Lembaran Daerah Provinsi Banten Tahun 2023 Nomor 1, Tambahan Lembaran Daerah Provinsi Banten Nomor 102);

#### MEMUTUSKAN:

Menetapkan : PERATURAN GUBERNUR TENTANG RENCANA PENGEMBANGAN KAWASAN STRATEGIS PROVINSI KAWASAN BENDUNGAN KARIAN TAHUN 2025 - 2045.

#### BAB I

#### KETENTUAN UMUM

#### Pasal 1

Dalam Peraturan Gubernur ini yang dimaksud dengan:

1. Daerah adalah Provinsi Banten.
2. Pemerintah Daerah adalah Gubernur sebagai unsur penyelenggara Pemerintah Daerah yang memimpin pelaksanaan urusan pemerintahan yang menjadi kewenangan daerah otonom.
3. Gubernur adalah Gubernur Banten.
4. Perangkat Daerah adalah unsur pembantu kepala Daerah dan Dewan Perwakilan Rakyat Daerah dalam penyelenggaraan urusan pemerintah yang menjadi kewenangan Daerah.
5. Wilayah adalah ruang yang merupakan kesatuan geografis beserta segenap unsur terkait yang batas dan sistemnya ditentukan berdasarkan aspek administratif dan/atau aspek fungsional.
6. Rencana Tata Ruang Wilayah Provinsi Banten Tahun 2023 - 2043 yang selanjutnya disingkat RTRW adalah arahan kebijakan dan strategi pemanfaatan ruang Wilayah Daerah yang menjadi pedoman bagi penataan ruang Wilayah Daerah yang merupakan dasar dalam penyusunan program pembangunan.
7. Kawasan Strategis Provinsi yang selanjutnya disingkat KSP adalah Wilayah yang penataan ruangnya diprioritaskan karena mempunyai pengaruh sangat penting dalam lingkup Daerah terhadap ekonomi, sosial, budaya dan/atau lingkungan.

8. Kawasan Bendungan Karian adalah kawasan penyangga yang memiliki pengaruh, pelindung dan berdampak langsung terhadap Bendungan Karian.
9. Rencana Pengembangan KSP Bendungan Karian adalah rumusan arahan pengembangan serta indikasi program dan program kegiatan RTRW pada Kawasan Bendungan Karian di Kabupaten.
10. Bagian Wilayah Pengembangan yang selanjutnya disingkat BWP adalah bagian dari kota sesuai arahan atau yang ditetapkan dalam RTRW.
11. Sub Bagian Wilayah Pengembangan yang selanjutnya disingkat SBWP adalah bagian dari daerah dan/atau KSP yang dibatasi dengan batasan fisik dan terdiri atas beberapa kawasan pengembangan.
12. Masyarakat adalah orang perseorangan, kelompok orang termasuk Masyarakat hukum adat, korporasi dan/atau pemangku kepentingan nonpemerintah lain dalam penyelenggaraan penataan ruang.
13. Bentuk Peran Masyarakat adalah kegiatan atau/aktifitas yang dilakukan Masyarakat dalam perencanaan tata ruang, pemanfaatan ruang, dan pengendalian pemanfaatan ruang. dan
14. Peninjauan Kembali adalah upaya untuk melihat kesesuaian antara KSP dan kebutuhan pembangunan yang memperhatikan perkembangan lingkungan strategis dan dinamika pembangunan, serta pelaksanaan pemanfaatan ruang.

#### Pasal 2

Peraturan Gubernur ini dimaksudkan sebagai pedoman dalam pelaksanaan kegiatan KSP Kawasan Bendungan Karian.

#### Pasal 3

Peraturan Gubernur ini bertujuan untuk:

- a. memberikan arahan pemanfaatan bagi seluruh pemangku kepentingan;
- b. mewujudkan dan mendukung program kegiatan melalui pencapaian rencana aksi pengembangan KSP Kawasan Bendungan Karian;
- c. mengoptimalkan pemanfaatan Bendungan Karian; dan
- d. mendorong percepatan pembangunan Bendungan Karian.

#### Pasal 4

Ruang lingkup peraturan Gubernur ini meliputi:

- a. Rencana Pengembangan KSP Kawasan Bendungan Karian;
- b. Wilayah pengembangan KSP Kawasan Bendungan Karian;
- c. kebijakan dan strategi pengembangan KSP Kawasan Bendungan Karian;
- d. muatan Rencana Pengembangan KSP Kawasan Bendungan Karian;
- e. pembinaan dan pengawasan;
- f. peranserta Masyarakat; dan
- g. Pembiayaan;

BAB III  
RENCANA PENGEMBANGAN KSP  
KAWASAN BENDUNGAN KARIAN

Bagian Kesatu  
Rencana dan Masa Berlaku

Pasal 5

- (1) Rencana Pengembangan KSP Kawasan Bendungan Karian dilakukan dalam rangka penataan KSP Kawasan Bendungan Karian.
- (2) Rencana pengembangan KSP Kawasan Bendungan Karian sebagaimana dimaksud pada ayat (1), sebagai instrumen efektif dalam mengarahkan penataan pengembangan wilayah.
- (3) Penataan pengembangan sebagaimana dimaksud pada ayat (2), dilakukan untuk pendayagunaan sumber daya alam berbasis teknologi dan agrowisata yang berwawasan lingkungan.
- (4) Masa berlaku Rencana Pengembangan KSP Kawasan Bendungan Karian sebagaimana dimaksud pada ayat (1), yakni selama 20 (dua puluh) tahun.

Bagian Kedua  
Tipologi Rencana Pengembangan KSP  
Kawasan Bendungan Karian

Pasal 6

Tipologi Rencana Pengembangan KSP Kawasan Bendungan Karian diarahkan berdasarkan sudut kepentingan sumber daya alam dan teknologi tinggi.

Bagian Ketiga  
Fungsi Rencana Pengembangan KSP  
Kawasan Bendungan Karian

Pasal 7

- (1) Rencana Pengembangan KSP Kawasan Bendungan Karian berfungsi sebagai:
  - a. instrumen untuk mengembangkan potensi KSP Kawasan Bendungan Karian sesuai dengan arahan pengembangan;
  - b. menjaga kelestarian sumber daya alam dan teknologi tinggi dengan mempertimbangkan lingkungan hidup;
  - c. arahan pengembangan pelaksanaan program pembangunan di KSP Bendungan Kawasan Karian;
  - d. rujukan untuk menjaga pemanfaatan sumber daya alam di Kawasan Bendungan Karian melalui pendekatan efisiensi, penerapan teknologi tinggi dan pengembangan sektor agrowisata yang ramah lingkungan guna menjaga keberlanjutan daya dukung dan daya tampung kawasan;
- (2) Selain fungsi sebagaimana dimaksud pada ayat (1), juga sebagai:
  - a. pertimbangan dan/atau acuan bagi, Pemerintah Daerah, dan pihak swasta dalam melaksanakan pembangunan secara terintegrasi, efektif, efisien dan berkesinambungan di KSP sesuai ketentuan peraturan perundang-undangan; dan

- b. pertimbangan dan/atau acuan bagi para pemangku kepentingan pembangunan lainnya dalam melaksanakan kesepakatan bersama dan/atau perjanjian kerja sama antara Pemerintah Daerah Provinsi dan Pemerintah Kabupaten.

Bagian Keempat  
Manfaat Rencana Pengembangan KSP  
Kawasan Bendungan Karian  
Pasal 8

Manfaat Rencana Pengembangan KSP Bendungan Karian untuk:

- a. mewujudkan dan menjaga kelestarian sumber daya alam dan lingkungan hidup secara produktif dengan memperhatikan aspek konservasi dan pelestarian ekosistem secara keberlanjutan;
- b. mewujudkan integrasi sumber daya alam dan lingkungan hidup melalui penerapan teknologi ramah lingkungan guna menjaga daya dukung dan daya tampung kawasan secara berkesinambungan;
- c. mendukung optimalisasi potensi agrowisata secara edukatif dan ekologis dengan prinsip partisipatif, konservatif, dan berkelanjutan;
- d. mewujudkan dan meningkatkan pariwisata lokal dan kearifan budaya dengan memperhatikan keberlangsungan lingkungan hidup; dan
- e. mewujudkan keserasian pembangunan KSP dengan Kawasan strategis Wilayah Kabupaten.

BAB IV  
WILAYAH PENGEMBANGAN KSP  
KAWASAN BENDUNGAN KARIAN

Bagian Kesatu

Umum

Pasal 9

Wilayah pengembangan KSP Kawasan Bendungan Karian, meliputi:

- a. administrasi KSP Kawasan Bendungan Karian; dan
- b. delineasi BWP bendungan karian.

Bagian Kedua

Administrasi KSP Bendungan Karian

Pasal 10

- (1) Administrasi KSP Bendungan Karian sebagaimana dimaksud dalam Pasal 9 huruf a berdasarkan batas administrasi berada di sebagian Kabupaten Lebak dengan luas kurang lebih 15.076,02 (lima belas ribu tujuh puluh enam koma nol dua) hektar terdiri atas:

- a. sebagian kecamatan Rangkasbitung dengan luas kurang lebih 1.293,66 (seribu dua ratus sembilan puluh tiga koma enam enam) hektar;
  - b. sebagian kecamatan Maja dengan luas kurang lebih 1.394,06 (seribu tiga ratus sembilan puluh empat koma nol enam) hektar;
  - c. sebagian kecamatan Sajira dengan luas kurang lebih 8.241,98 (delapan ribu dua ratus empat puluh satu koma sembilan delapan) hektar;
  - d. sebagian kecamatan Cimarga dengan luas kurang lebih 3.385,28 (tiga ribu tiga ratus delapan puluh lima koma dua delapan) hektar; dan
  - e. sebagian kecamatan Kalanganyar dengan luas kurang lebih 761,05 (tujuh ratus enam puluh satu koma nol lima) hektar.
- (2) Batas Wilayah KSP Bendungan Karian meliputi:
- a. sebelah utara:
    1. berbatasan dengan Kecamatan Kalanganyar yang meliputi desa Kalanganyar dan desa Sukamekarsari;
    2. berbatasan dengan kecamatan Rangkasbitung, yang meliputi desa Rangkasbitung Timur, desa Cimangeunteung, dan desa Citeras;
    3. berbatasan dengan kecamatan Maja, yang meliputi desa Binong dan desa Buyut Mekar.
  - b. sebelah timur berbatasan dengan kecamatan Curugbitung yang meliputi desa Cidadap, desa Cipining, desa Sekarwangi, desa Lebak Asih, desa Guradog;
  - c. sebelah barat berbatasan dengan kecamatan Cimarga, yang meliputi desa Mekarjaya, desa Cimarga, dan desa Margaluyu;
  - d. sebelah selatan:
    1. berbatasan dengan Kecamatan Muncang yang meliputi desa Sindangwangi dan desa Mekarwangi;
    2. berbatasan dengan kecamatan Sajira yaitu desa Sukamarga;
    3. berbatasan dengan kecamatan Cipanas yang meliputi desa Sukasari dan desa Haurgajrug.
- (3) Peta administrasi KSP Bendungan Karian sebagaimana dimaksud pada ayat (1) tercantum dalam Lampiran I yang merupakan bagian tidak terpisahkan dari Peraturan Gubernur ini.

### Bagian Ketiga

#### Delineasi BWP Bendungan Karian

## Pasal 11

- (1) Delineasi BWP bendungan karian sebagaimana dimaksud dalam Pasal 9 huruf b terdiri atas:
  - a. delineasi kawasan inti dengan luas kurang lebih 3.154,21 (tiga ribu seratus lima puluh empat koma dua satu) hektar meliputi Wilayah:
    1. kecamatan Cimarga;
    2. kecamatan Maja;
    3. kecamatan Rangkasbitung; dan
    4. kecamatan Sajira.
  - b. delineasi kawasan penyangga dengan luas kurang lebih 11.921,46 (sebelas ribu sembilan ratus dua puluh satu koma empat enam) hektar, meliputi Wilayah:
    1. kecamatan Cimarga;
    2. kecamatan Kalanganyar;
    3. kecamatan Maja;
    4. kecamatan Rangkasbitung; dan
    5. kecamatan Sajira.
- (2) Delineasi kawasan penyangga sebagaimana dimaksud pada ayat 1 huruf b terdiri dari 3 (tiga) SBWP terdiri atas:
  - a. SBWP I dengan luas kurang lebih 2.137,92 (dua ribu seratus tiga puluh tujuh koma sembilan dua) hektar yang ditetapkan dengan tema dan fungsi sebagai kawasan pusat pelayanan Wilayah meliputi:
    1. kecamatan Maja; dan
    2. kecamatan Rangkasbitung.
  - b. SBWP II dengan luas kurang lebih 4.611,18 (empat ribu enam ratus sebelas koma satu delapan) hektar, yang ditetapkan dengan tema dan fungsi sebagai kawasan agrowisata yang meliputi Wilayah kecamatan Sajira;
  - c. SBWP III dengan luas kurang lebih 5.184,49 (lima ribu seratus delapan puluh empat koma empat sembilan) hektar yang ditetapkan dengan tema dan fungsi sebagai kawasan perlindungan yang meliputi Wilayah:
    1. kecamatan Cimarga;
    2. kecamatan Kalanganyar;
    3. kecamatan Rangkasbitung; dan
    4. kecamatan Sajira.
- (3) Peta delineasi BWP sebagaimana yang dimaksud pada ayat (1) tercantum dalam lampiran I yang merupakan bagian tidak terpisahkan dari Peraturan Gubernur ini.

## BAB V

### KEBIJAKAN DAN STRATEGI

### PENGEMBANGAN KSP KAWASAN BENDUNGAN KARIAN

#### Bagian Kesatu

#### Kebijakan Pengembangan KSP

## Pasal 12

- (1) Kebijakan pengembangan KSP Bendungan Karian sebagaimana dimaksud dalam Pasal 4 huruf c disusun untuk mewujudkan tujuan Rencana Pengembangan KSP Bendungan Karian.
- (2) Kebijakan pengembangan KSP sebagaimana dimaksud pada ayat (1) meliputi:
  - a. pengembangan pusat pelayanan kawasan.
  - b. pengembangan kawasan sumber daya alam dan teknologi tinggi berbasis lingkungan hidup; dan
  - c. pengembangan kawasan agrowisata.
- (3) Kebijakan pengembangan pusat pelayanan kawasan sebagaimana dimaksud pada ayat (2) huruf a sebagai upaya menunjang aksesibilitas dan penyediaan sarana prasarana guna meningkatkan konektivitas antar Wilayah dan memperkuat pelayanan publik.
- (4) Kebijakan pengembangan kawasan sumber daya alam dan teknologi tinggi berbasis lingkungan hidup sebagaimana dimaksud pada ayat (2) huruf b sebagai upaya untuk mengoptimalkan pemanfaatan sumberdaya alam secara berkelanjutan, menjaga keseimbangan ekosistem lokal, meningkatkan daya dukung lingkungan serta mendorong peningkatan kesejahteraan Masyarakat dan ketahanan Wilayah.
- (5) Kebijakan pengembangan kawasan agrowisata sebagaimana dimaksud pada ayat (2) huruf c sebagai upaya untuk peningkatan produktivitas, keberlanjutan pertumbuhan sektor pertanian, pariwisata, pemberdayaan ekonomi lokal dan pelestarian lingkungan di KSP.

## Bagian Kedua

### Strategi Pengembangan KSP

#### Pasal 13

- (1) Strategi kebijakan pengembangan pusat pelayanan kawasan sebagaimana dimaksud dalam Pasal 12 ayat (2) huruf a, meliputi:
  - a. pengembangan dan peningkatan pusat pelayanan kawasan yang terintegrasi untuk memenuhi kebutuhan Masyarakat dan meningkatkan efisiensi layanan publik, yakni dilakukan melalui:
    1. penguatan prasarana dan sarana umum sebagai penyediaan layanan administrasi, kesehatan dan pelayanan publik secara terpadu, merata dan berkualitas;
    2. peningkatan kualitas sumber daya manusia melalui pelatihan bidang khusus untuk meningkatkan profesionalisme dan memberikan layanan yang ramah dan efisien;
    3. pengembangan sistem terintegrasi bertujuan memastikan semua layanan publik terhubung untuk mendapatkan layanan tertentu;
    4. kolaborasi antar sektor pemerintah swasta dalam pengembangan infrastruktur dan teknologi melalui kemitraan publik-swasta; dan

5. evaluasi dan monitoring berkala dilakukan melalui evaluasi kinerja pusat pelayanan secara berkala untuk memastikan layanan berjalan dengan baik dan sesuai target dan tujuan yang ditentukan.
  - b. pengembangan dan peningkatan infrastruktur pendukung berupa jalan akses, jaringan listrik, serta sarana teknologi informasi dan komunikasi untuk mendukung pengembangan kawasan dan memfasilitasi pengelolaan sumber daya secara lebih efektif;
  - c. pengembangan dan peningkatan sinergitas interaksi ekonomi Wilayah hulu dan hilir pada pusat-pusat pertumbuhan dengan pemasaran regional dan nasional;
  - d. pengembangan dan peningkatan sistem transportasi yang efisien, efektif dan dapat diterapkan untuk meningkatkan kegiatan sosial ekonomi Masyarakat dan pelayanan publik terutama keterkaitan antar kawasan.
- (2) Strategi kebijakan pengembangan kawasan sumber daya alam dan teknologi tinggi berbasis lingkungan hidup sebagaimana dimaksud dalam Pasal 12 ayat (2) huruf b, meliputi:
- a. pengembangan dan peningkatan sumber daya alam dengan mengidentifikasi area yang membutuhkan perlindungan khusus seperti hutan, kawasan perairan dan lahan konservasi dengan menerapkan kebijakan yang mencegah kerusakan lingkungan;
  - b. pengembangan dan peningkatan pengelolaan sumberdaya alam dengan menerapkan prinsip-prinsip pembangunan berkelanjutan, seperti pemanfaatan energi terbarukan, penerapan sistem daur ulang, dan pengelolaan limbah;
  - c. pengembangan dan peningkatan pendidikan lingkungan melalui penyelenggaraan program pendidikan dan penyuluhan bagi masyarakat untuk meningkatkan kesadaran, pemahaman tentang pentingnya menjaga lingkungan;
  - d. meningkatkan penegakan hukum dalam pelestarian lingkungan, dengan memperkuat regulasi dan pengawasan secara ketat kegiatan penebangan liar, pencemaran, serta eksploitasi sumber daya alam tanpa izin.
- (3) Strategi kebijakan pengembangan kawasan agrowisata sebagaimana dimaksud dalam Pasal 12 ayat (2) huruf c, meliputi:
- a. pengembangan dan peningkatan optimalisasi pengelolaan sumber daya air untuk mendukung sektor pertanian yang efisien, produktif dan berkelanjutan melalui penerapan irigasi modern berbasis teknologi tinggi;
  - b. pengembangan wisata alam di sekitar bendungan dilakukan melalui pembangunan bangunan ikonik atau landmark dengan tetap memperhatikan keberlanjutan lingkungan hidup kelestarian ekosistem;

- c. pengembangan pertanian berbasis teknologi dilakukan melalui penerapan pertanian presisi dengan memanfaatkan irigasi otomatis untuk meningkatkan produktivitas petani lokal dan optimalisasi pemanfaatan sumber daya air di sekitar bendungan;
- d. pengembangan infrastruktur wisata dilakukan melalui peningkatan aksesibilitas jalan, fasilitas parkir, sarana umum serta penyediaan pemandu wisata yang kompeten dan terlatih;
- e. pengembangan dan peningkatan wisata edukasi serta program pelatihan bagi Masyarakat lokal untuk meningkatkan keterampilan dalam mengelola agrowisata seperti pengemasan produk pertanian;
- f. pengembangan potensi lokal dilakukan melalui penguatan komoditas unggulan di sektor perkebunan, peternakan dan hasil pertanian organik sebagai daya tarik tambahan bagi wisatawan;
- g. Pengembangan destinasi agrowisata berbasis pemberdayaan masyarakat berorientasi pada pembangunan kepariwisataan yang berkelanjutan.

BAB VI  
MUATAN RENCANA PENGEMBANGAN KSP  
KAWASAN BENDUNGAN KARIAN

Pasal 14

- (1) Muatan Rencana Pengembangan KSP Bendungan Karian sebagaimana dimaksud Pasal 4 huruf d meliputi:
  - a. Rencana Pengembangan KSP Bendungan Karian; dan
  - b. rencana aksi.
- (2) Rencana Pengembangan KSP Bendungan Karian sebagaimana dimaksud pada ayat (1) huruf a tercantum dalam Lampiran II yang merupakan bagian tidak terpisahkan dari Peraturan Gubernur ini.
- (3) Rencana aksi Pengembangan KSP Bendungan Karian sebagaimana dimaksud pada ayat (1) huruf b tercantum dalam Lampiran III yang merupakan bagian tidak terpisahkan dari Peraturan Gubernur ini.

BAB VII  
PERAN SERTA MASYARAKAT

Pasal 15

- (1) Masyarakat dapat berperanserta dalam Rencana Pengembangan KSP Kawasan Bendungan Karian
- (2) Peranserta sebagaimana dimaksud pada ayat (1), dilakukan melalui:
  - a. penyampaian saran masukan mengenai arah pengembangan KSP Wilayah;
  - b. identifikasi berbagai potensi dan masalah pembangunan termasuk bantuan untuk memperjelas hak atas ruang Wilayah;

- c. memberi informasi, saran, pertimbangan atau pendapat dalam penyusunan strategi;
  - d. pengajuan keberatan dan perubahan rencana terhadap rancangan pengembangan KSP; dan
  - e. ikut berperan aktif dalam pelaksanaan pengawasan pengembangan KSP.
- (3) Bentuk Peranserta Masyarakat sebagaimana dimaksud pada ayat (2) dilakukan sesuai dengan peraturan perundang-undangan.

## BAB VIII

### PEMBINAAN DAN PENGAWASAN

#### Pasal 16

- (1) Gubernur melakukan pembinaan dan pengawasan terhadap pelaksanaan Rencana Pengembangan KSP Kawasan Bendungan Karian.
- (2) Pembinaan dan pengawasan sebagaimana dimaksud pada ayat (1), dilaksanakan oleh Perangkat Daerah yang melaksanakan fungsi penunjang pengembangan pembangunan Daerah, terhadap ketercapaian rencana aksi di KSP Bendungan Karian.
- (3) Pembinaan dan pengawasan sebagaimana dimaksud pada ayat (1), dilakukan terhadap ketercapaian rencana aksi pengembangan KSP Kawasan Bendungan Karian.
- (4) Pembinaan sebagaimana dimaksud dalam ayat (2), dilakukan dalam bentuk:
  - a. sosialisasi penataan ruang;
  - b. bimbingan, supervisi, dan konsultasi pelaksanaan penataan ruang;
  - c. pengembangan sistem informasi dan komunikasi penataan ruang;
  - d. penyebarluasan informasi penataan ruang kepada Masyarakat; dan
  - e. pengembangan kesadaran Masyarakat.
- (5) Pengembangan sistem informasi dan komunikasi penataan ruang sebagaimana dimaksud pada ayat (3) huruf c, harus memuat paling sedikit:
  - a. informasi tentang kebijakan, rencana dan program penataan ruang yang sedang dan/atau akan dilakukan dan/atau sudah ditetapkan; dan
  - b. informasi arahan pemanfaatan ruang yang berisi rencana aksi tahap I (satu) sampai dengan tahap IV (empat).
- (6) Kepala Perangkat Daerah melaporkan hasil ketercapaian rencana aksi sebagaimana dimaksud pada ayat (3), kepada Gubernur paling sedikit 1 (satu) kali dalam 1 (satu) tahun.

#### Pasal 17

- (1) Perangkat Daerah melaksanakan pengawasan terhadap kinerja penyelenggaraan pemanfaatan ruang di KSP sebagaimana dimaksud dalam Pasal 15.

- (2) Pengawasan sebagaimana dimaksud pada ayat (1) terdiri atas:
  - a. pengawasan terhadap kegiatan pemanfaatan ruang di KSP; dan
  - b. evaluasi kesesuaian program pembangunan dan program kegiatan berdasarkan lokasi, instansi pelaksanaan, sumber pembiayaan dan waktu pelaksanaan.
- (3) Hasil pengawasan sebagaimana dimaksud pada ayat (2) dilaporkan oleh kepala dinas kepada sekretaris Daerah selaku ketua forum penataan ruang.

BAB IX  
PEMBIAYAAN  
Pasal 18

Pembiayaan pelaksanaan Rencana Pengembangan KSP Kawasan Bendungan Karian bersumber dari:

- a. Anggaran Pendapatan dan Belanja Daerah;
- b. sumber-sumber dana lainnya yang sah dan tidak mengikat sesuai dengan ketentuan peraturan perundang-undangan.

BAB X  
KETENTUAN LAIN-LAIN  
Pasal 19

- (1) Rencana Pengembangan KSP Bendungan Karian dapat ditinjau kembali (satu) kali dalam 5 (lima) tahun.
- (2) Peninjauan Kembali sebagaimana dimaksud pada ayat (1), dapat dilakukan lebih dari 1 (satu) kali dalam 5 (lima) tahun, apabila terjadi perubahan lingkungan strategis berupa:
  - a. bencana alam skala besar;
  - b. perubahan batas teritorial negara;
  - c. perubahan batas Wilayah Daerah; dan
  - d. perubahan kebijakan nasional yang bersifat strategis.
- (3) Kriteria dan tata cara pelaksanaan Peninjauan Kembali Rencana Pengembangan KSP sebagaimana dimaksud pada ayat (1) dan ayat (2) dilakukan sesuai dengan ketentuan peraturan perundang-undangan.
- (4) Dalam hal kebijakan yang bersifat strategis menyebabkan perubahan pemanfaatan ruang, dilaksanakan sesuai dengan ketentuan peraturan perundang-undangan.

Pasal 20

- (1) Pemerintah Daerah dapat bekerjasama dengan pemerintah pusat maupun pemerintah kabupaten dalam pelaksanaan pengembangan KSP Kawasan Bendungan Karian sesuai dengan ketentuan peraturan perundang-undangan.
- (2) Kerjasama sebagaimana dimaksud pada ayat (1) dilaksanakan melalui:
  - a. sinkronisasi rencana program kegiatan pembangunan lintas daerah;

- b. pemberian dukungan teknis dan fasilitasi pembiayaan sesuai dengan kemampuan keuangan daerah; dan
- c. pembinaan dan koordinasi terhadap pelaksanaan pembangunan infrastruktur Wilayah KSP.

BAB XI  
KETENTUAN PENUTUP

Pasal 21

Peraturan Gubernur ini mulai berlaku pada tanggal diundangkan.

Agar setiap orang mengetahuinya, memerintahkan pengundangan Peraturan Gubernur ini dengan penempatannya dalam Berita Daerah Provinsi Banten.

Ditetapkan di Serang  
pada tanggal 31 Desember 2025  
GUBERNUR BANTEN,

ttd.

ANDRA SONI

Diundangkan di Serang  
pada tanggal 31 Desember 2025  
SEKRETARIS DAERAH  
PROVINSI BANTEN,

ttd.

DEDED APRIANDHI

BERITA DAERAH PROVINSI BANTEN TAHUN 2025 NOMOR 58

Salinan Sesuai dengan Aslinya  
Pit. KEPALA BIRO HUKUM,



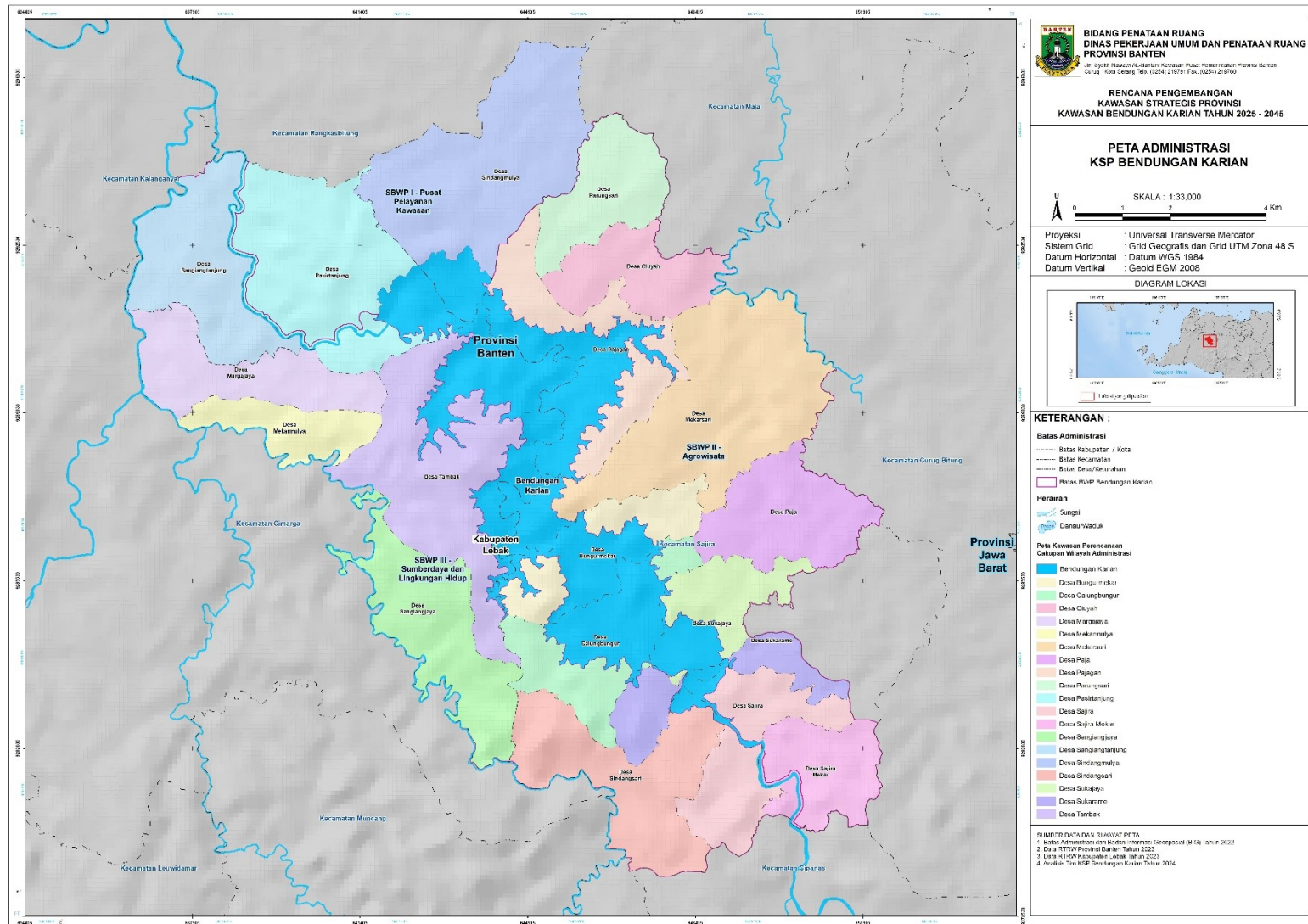
HADI PRAWOTO, S.H., M.H.

Pembina Tk.I/IVb

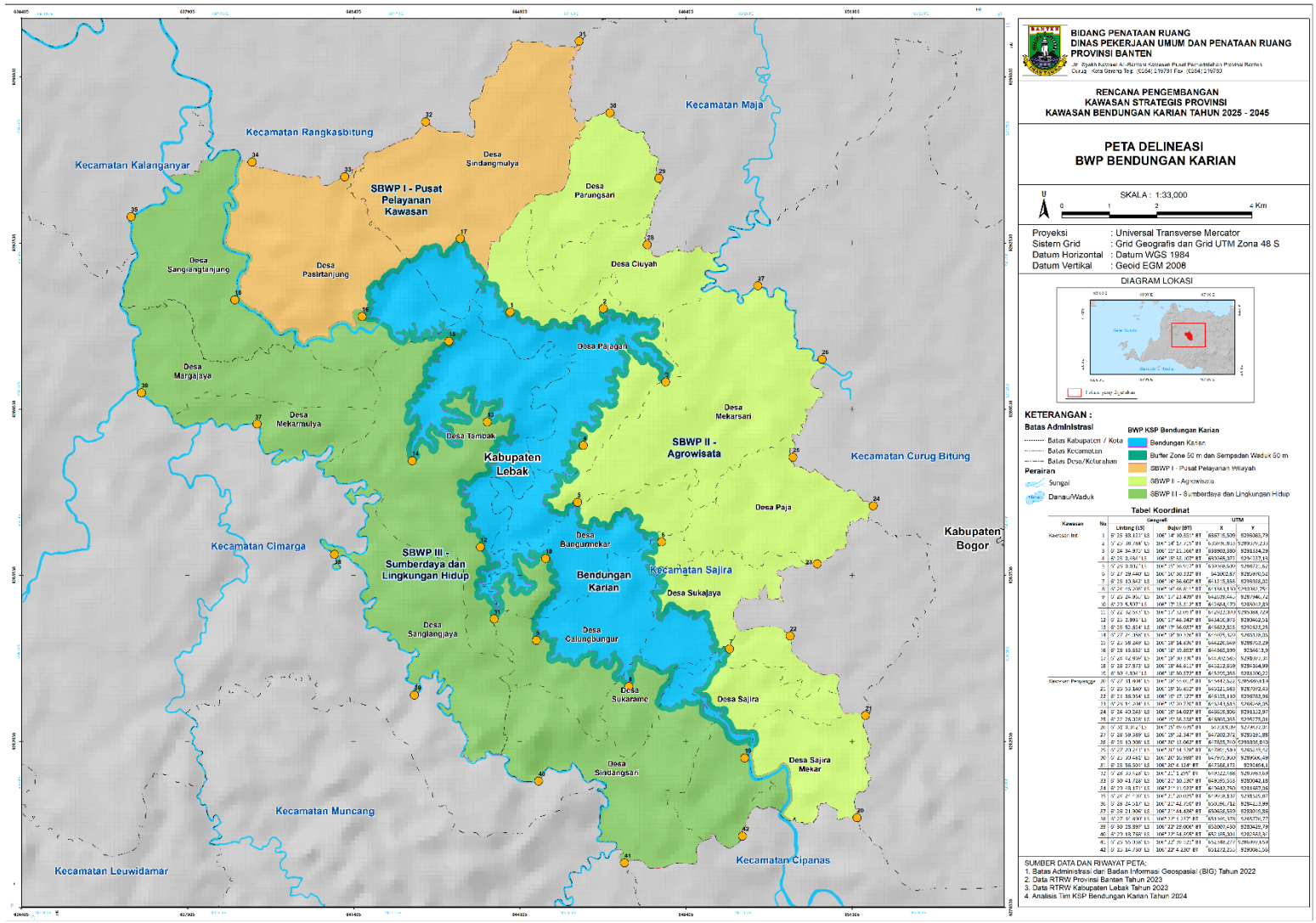
NIP. 19670619 199403 1 002

LAMPIRAN I  
 PERATURAN GUBERNUR BANTEN  
 NOMOR 58 TAHUN 2025  
 TENTANG RENCANA PENGEMBANGAN KAWASAN  
 STRATEGIS PROVINSI KAWASAN BENDUNGAN  
 KARIAN TAHUN 2025-2045

PETA ADMINISTRASI KSP BENDUNGAN KARIAN



PETA DELINEASI BWP KSP BENDUNGAN KARIAN



**BIDANG PENATAAN RUANG  
DINAS PEKERJAAN UMUM DAN PENATAAN RUANG  
PROVINSI BANTEN**  
Jl. Raya Gunung Air, Gedung Karyawan Pusat Perencanaan, Provinsi Banten  
Cikuda, Kota Serang Telp. (0254) 219791 Fax. (0254) 219793

**RENCANA PENGEMBANGAN  
KAWASAN STRATEGIS PROVINSI  
KAWASAN BENDUNGAN KARIAN TAHUN 2025 - 2045**

**PETA DELINEASI  
BWP BENDUNGAN KARIAN**

SKALA : 1:33,000

Proyeksi : Universal Transverse Mercator  
Sistem Grid : Grid Geografis dan Grid UTM Zona 48 S  
Datum Horizontal : Datum WGS 1984  
Datum Vertikal : Geoid EGM 2008



**KETERANGAN :**

- Batas Kabupaten / Kota : Batas Kabupaten / Kota
- Batas Kecamatan : Batas Kecamatan
- Batas Desa/Kelurahan : Batas Desa/Kelurahan
- Perairan : Sungai, Danau/Waduk
- BWP KSP Bendungan Karian : Bendungan Karian
- Bur'ur Zone 50 m dan Sempadan Waduk 50 m : Bur'ur Zone 50 m dan Sempadan Waduk 50 m
- SBWP I - Pusat Pelayanan Wilayah : SBWP I - Pusat Pelayanan Wilayah
- SBWP II - Agrowisata : SBWP II - Agrowisata
- SBWP III - Sumberdaya dan Lingkungan Hidup : SBWP III - Sumberdaya dan Lingkungan Hidup

Tabel Koordinat

Kawasan	No	Lintang (UTM)	Bujur (BT)	X	Y
Kawasan I	1	0° 38' 38.8317" LS	106° 18' 40.8517" BT	638715.509	9238463.79
	2	0° 38' 38.8317" LS	106° 18' 40.8517" BT	638715.509	9238463.79
	3	0° 38' 38.8317" LS	106° 18' 40.8517" BT	638715.509	9238463.79
	4	0° 38' 38.8317" LS	106° 18' 40.8517" BT	638715.509	9238463.79
	5	0° 38' 38.8317" LS	106° 18' 40.8517" BT	638715.509	9238463.79
	6	0° 38' 38.8317" LS	106° 18' 40.8517" BT	638715.509	9238463.79
	7	0° 38' 38.8317" LS	106° 18' 40.8517" BT	638715.509	9238463.79
	8	0° 38' 38.8317" LS	106° 18' 40.8517" BT	638715.509	9238463.79
	9	0° 38' 38.8317" LS	106° 18' 40.8517" BT	638715.509	9238463.79
	10	0° 38' 38.8317" LS	106° 18' 40.8517" BT	638715.509	9238463.79
	11	0° 38' 38.8317" LS	106° 18' 40.8517" BT	638715.509	9238463.79
	12	0° 38' 38.8317" LS	106° 18' 40.8517" BT	638715.509	9238463.79
Kawasan II	13	0° 38' 38.8317" LS	106° 18' 40.8517" BT	638715.509	9238463.79
	14	0° 38' 38.8317" LS	106° 18' 40.8517" BT	638715.509	9238463.79
	15	0° 38' 38.8317" LS	106° 18' 40.8517" BT	638715.509	9238463.79
	16	0° 38' 38.8317" LS	106° 18' 40.8517" BT	638715.509	9238463.79
	17	0° 38' 38.8317" LS	106° 18' 40.8517" BT	638715.509	9238463.79
	18	0° 38' 38.8317" LS	106° 18' 40.8517" BT	638715.509	9238463.79
	19	0° 38' 38.8317" LS	106° 18' 40.8517" BT	638715.509	9238463.79
	20	0° 38' 38.8317" LS	106° 18' 40.8517" BT	638715.509	9238463.79
	21	0° 38' 38.8317" LS	106° 18' 40.8517" BT	638715.509	9238463.79
	22	0° 38' 38.8317" LS	106° 18' 40.8517" BT	638715.509	9238463.79
	23	0° 38' 38.8317" LS	106° 18' 40.8517" BT	638715.509	9238463.79
	Kawasan III	24	0° 38' 38.8317" LS	106° 18' 40.8517" BT	638715.509
25		0° 38' 38.8317" LS	106° 18' 40.8517" BT	638715.509	9238463.79
26		0° 38' 38.8317" LS	106° 18' 40.8517" BT	638715.509	9238463.79
27		0° 38' 38.8317" LS	106° 18' 40.8517" BT	638715.509	9238463.79
28		0° 38' 38.8317" LS	106° 18' 40.8517" BT	638715.509	9238463.79
29		0° 38' 38.8317" LS	106° 18' 40.8517" BT	638715.509	9238463.79
30		0° 38' 38.8317" LS	106° 18' 40.8517" BT	638715.509	9238463.79
31		0° 38' 38.8317" LS	106° 18' 40.8517" BT	638715.509	9238463.79
32		0° 38' 38.8317" LS	106° 18' 40.8517" BT	638715.509	9238463.79
33		0° 38' 38.8317" LS	106° 18' 40.8517" BT	638715.509	9238463.79
34		0° 38' 38.8317" LS	106° 18' 40.8517" BT	638715.509	9238463.79

**SUMBER DATA DAN RIWAYAT PETA:**

- Batas Administrasi dan Badan Informasi Geospasial (BIG) Tahun 2022
- Data RTRW Provinsi Banten Tahun 2023
- Data RTRW Kabupaten Lebak Tahun 2023
- Analisis Tim KSP Bendungan Karian Tahun 2024

**TITIK KOORDINAT PETA DELINEASI BWP  
KSP BENDUNGAN KARIAN**

Kawasan	No	Geografi		UTM	
		Lintang (LS)	Bujur (BT)	X	Y
Kawasan Inti	1	6° 23' 38.121" LS	106° 14' 10.351" BT	636719,509	9293085,79
	2	6° 25' 38.784" LS	106° 14' 17.715" BT	636936,833	9289379,233
	3	6° 24' 34.975" LS	106° 15' 21.566" BT	638903,380	9291334,29
	4	6° 23' 0.434" LS	106° 15' 33.107" BT	639265,072	9294237,13
	5	6° 26' 0.002" LS	106° 15' 36.917" BT	639368,609	9288721,62
	6	6° 27' 29.440" LS	106° 16' 30.332" BT	641002,87	9285970,52
	7	6° 23' 10.342" LS	106° 16' 36.602" BT	641215,333	9293928,02
	8	6° 24' 46.205" LS	106° 16' 48.811" BT	641583,130	9290982,754
	9	6° 26' 24.965" LS	106° 17' 23.439" BT	642639,445	9287946,72
	10	6° 29' 5.597" LS	106° 17' 25.312" BT	642684,479	9283012,89
	11	6° 22' 32.543" LS	106° 17' 32.053" BT	642922,070	9295084,729
	12	6° 25' 2.993" LS	106° 17' 48.343" BT	643410,973	9290462,51
	13	6° 23' 52.624" LS	106° 17' 56.037" BT	643652,823	9292623,25
	14	6° 27' 24.058" LS	106° 18' 10.326" BT	644075,329	9286128,06
	15	6° 25' 58.249" LS	106° 18' 14.836" BT	644220,649	9288763,29
	16	6° 28' 13.332" LS	106° 18' 19.893" BT	644365,399	9284613,9
	17	6° 24' 42.869" LS	106° 18' 30.330" BT	644702,585	9291077,34
	18	6° 28' 27.873" LS	106° 18' 48.811" BT	645252,659	9284164,99
	19	6° 30' 4.394" LS	106° 18' 50.572" BT	645299,055	9281200,22
Kawasan Penyangga	20	6° 27' 31.804" LS	106° 18' 55.012" BT	645447,622	9285886,619
	21	6° 26' 53.140" LS	106° 19' 16.852" BT	646121,683	9287072,43
	22	6° 21' 36.954" LS	106° 19' 17.127" BT	646155,110	9296783,96
	23	6° 26' 14.204" LS	106° 19' 20.720" BT	646243,613	9288268,05
	24	6° 24' 40.243" LS	106° 19' 34.023" BT	646659,806	9291152,97
	25	6° 22' 26.028" LS	106° 19' 38.338" BT	646803,035	9295275,01
	26	6° 31' 0.342" LS	106° 19' 49.639" BT	647109,09	9279477,04
	27	6° 28' 59.389" LS	106° 19' 52.347" BT	647202,072	9283191,88
	28	6° 23' 10.908" LS	106° 20' 12.062" BT	647835,740	9293893,840
	29	6° 27' 20.241" LS	106° 20' 14.528" BT	647891,510	9286235,42
	30	6° 25' 30.481" LS	106° 20' 16.988" BT	647975,930	9289606,49
	31	6° 23' 56.501" LS	106° 20' 4.124" BT	647588,172	9292494,1
	32	6° 28' 33.428" LS	106° 21' 1.299" BT	649322,488	9283983,69
	33	6° 30' 41.728" LS	106° 21' 10.530" BT	649595,553	9280042,18

34	6° 29' 48.171" LS	106° 21' 11.923" BT	649642,750	9281687,06
35	6° 24' 24.439" LS	106° 21' 20.025" BT	649918,107	9291629,87
36	6° 28' 24.517" LS	106° 21' 42.750" BT	650596,712	9284253,99
37	6° 26' 21.906" LS	106° 21' 44.436" BT	650658,559	9288019,86
38	6° 27' 34.890" LS	106° 22' 1.257" BT	651169,378	9285776,77
39	6° 30' 28.897" LS	106° 22' 29.006" BT	652007,430	9280429,79
40	6° 29' 18.768" LS	106° 22' 34.595" BT	652185,001	9282583,34
41	6° 26' 55.038" LS	106° 22' 39.521" BT	652348,277	9286997,659
42	6° 25' 14.730" LS	106° 22' 4.230" BT	651272,255	9290081,56

GUBERNUR BANTEN,

ANDRA SONI

Salinan Sesuai dengan Aslinya  
Plt. KEPALA BIRO HUKUM,

HADI PRAWOTO, S.H., M.H.  
Pembina Tk.I/IVb  
NIP. 19670619 199403 1 002



prinsip keberlanjutan lingkungan. Melalui perencanaan ini, KSP Bendungan Karian diharapkan tidak hanya memanfaatkan sumber daya alam secara optimal tetapi juga memberikan dampak positif yang luas bagi aspek ekonomi, sosial, dan ekologi . pertimbangan dalam tinjauan kebijakan dilihat pada alur kebijakan -kebijakan di atasnya termuat dalam gambar berikut:

**Gambar 1-1 Tinjauan Kebijakan KSP Bendungan Karian**

*Sumber: Analisis, 2024*



Tujuan utama pengembangan KSP Bendungan Karian adalah menciptakan sebuah kawasan yang dapat memaksimalkan penggunaan sumber daya alam secara efektif dan berkelanjutan, dengan mengintegrasikan teknologi dan mengembangkan agrowisata yang mengedepankan aspek lingkungan.

Tujuan pengembangan kawasan ini adalah memastikan bahwa setiap aktivitas di dalamnya selaras dengan prinsip-prinsip pembangunan berkelanjutan, di mana daya dukung alam tetap terjaga dan manfaat kawasan dapat dinikmati dalam jangka panjang oleh generasi sekarang dan mendatang. Sebagaimana pertimbangan atas berbagai masukan dan kebijakan bahwa Tujuan Kawasan Strategis Provinsi Bendungan Karian.

***“Mewujudkan penataan kawasan Strategis Provinsi Bendungan Karian menjadi instrumen efektif pendayagunaan sumber daya alam berbasis teknologi dan agrowisata berwawasan lingkungan.”***

Bahwa kawasan ini diharapkan menjadi pusat strategis yang mendukung pertumbuhan ekonomi berbasis sumber daya alam, sekaligus mengurangi dampak negatif terhadap lingkungan. KSP Bendungan Karian

juga ditargetkan sebagai contoh dalam pemanfaatan teknologi untuk meningkatkan kualitas pengelolaan lingkungan dan ekonomi melalui agrowisata, yang akan menjadi daya tarik wisatawan domestik maupun mancanegara, sekaligus memperkuat ekonomi lokal.

KSP Bendungan Karian memiliki tiga sasaran utama untuk mencapai visi tersebut, yaitu:

- **SINERGI** : Fokus pada sinergi berarti mendorong kolaborasi yang erat antara berbagai pemangku kepentingan, termasuk pemerintah, masyarakat lokal, pelaku usaha, dan lembaga lingkungan hidup. Kolaborasi ini akan memastikan adanya integrasi dalam pengelolaan kawasan, sehingga setiap pihak memiliki peran dan tanggung jawab yang selaras dengan tujuan keseluruhan. Dengan sinergi yang kuat, setiap kebijakan dan implementasi yang dilakukan dapat berjalan lebih efektif, mengurangi kemungkinan konflik kepentingan, dan meningkatkan efektivitas aliran informasi, keuangan, serta sumber daya lainnya.
- **UNGGUL** : KSP Bendungan Karian dirancang untuk mencapai keunggulan di bidang pengelolaan sumber daya alam, teknologi, dan agrowisata. Melalui penerapan teknologi tinggi, kawasan ini diharapkan mampu memaksimalkan potensi sumber daya alam secara optimal, tanpa mengorbankan kelestarian lingkungan. Keunggulan di bidang agrowisata juga menjadi salah satu target penting, di mana pengembangan sektor ini tidak hanya dimaksudkan sebagai daya tarik bagi wisatawan tetapi juga sebagai sektor yang mampu mengedukasi masyarakat dan wisatawan tentang pentingnya keberlanjutan lingkungan. Dengan demikian, kawasan ini diharapkan mampu menarik minat wisatawan sekaligus memberikan pengalaman wisata yang berkualitas tinggi, ramah lingkungan, dan mampu berkontribusi bagi pendapatan masyarakat lokal.
- **PRODUKTIF** : Meningkatkan produktivitas kawasan dalam berbagai aspek menjadi fokus utama di kawasan sekitar bendungan karian. Produktivitas ini diukur dari dampak ekonomi yang dihasilkan, melalui penciptaan lapangan kerja, peningkatan pendapatan masyarakat, maupun optimalisasi sumber daya alam dan manusia di kawasan bendungan karian. Meningkatkan produktivitas dari segi kuantitatif tetapi juga mencakup kualitas hidup masyarakat dan kelestarian lingkungan. menciptakan lingkungan yang produktif dari kegiatan ekonomi yang berkelanjutan.

## B. Gambaran Umum Wilayah

### 1. Administrasi KSP Bendungan Karian

Penyusunan Kawasan Strategis Provinsi Kawasan Bendungan Karian secara delineasi berada di Kabupaten Lebak mencakup 5 Kecamatan yaitu Rangkasbitung, Maja, Sajira, Cimarga, Kalanganyar. Termasuk dalam Wilayah potensial pengembangan Wilayah Kawasan Strategis Bendungan Karian. Termuat dalam peta Administrasi KSP Bendungan Karian pada Lampiran Ranpergub Peta Administrasi KSP Bendungan Karian.

Tabel 1-1 Administrasi KSP Bendungan Karian

Kabupaten	Kecamatan	Luas (Ha)	Presentase
-----------	-----------	-----------	------------

Lebak (KSP Bendungan Karian)	Cimarga	3385.28	22.45%
	Kalanganyar	761.05	5.05%
	Maja	1394.06	9.25%
	Rangkasbitung	1293.66	8.58%
	Sajira	8241.98	54.67%
<b>Total KSP Bendungan Karian</b>		<b>15076.02</b>	<b>100.00%</b>

Sumber: Analisis, 2024

Dalam perencanaan kawasan, delineasi menjadi bagian dari proses mengidentifikasi, memetakan, dan mengkategorikan area atau Wilayah tertentu berdasarkan karakteristik geografis, sosial, ekonomi, dan lingkungan. Kawasan Strategis Provinsi (KSP) Bendungan Karian menjadi bagian integral dalam pengembangan Wilayah melalui konsep Bagian Wilayah Pengembangan (BWP) Bendungan Karian. Kawasan ini mencakup dua bagian utama, yaitu Kawasan Inti dan Kawasan Penyangga, yang memiliki peran dan fungsi yang saling melengkapi untuk menjaga dan memaksimalkan potensi kawasan. Pembagian ini bertujuan untuk mendukung keberlanjutan sumber daya alam, pengembangan ekonomi, serta kualitas lingkungan hidup di sekitar Bendungan Karian. pembagian wilayah pada BWP Bendungan Karian, yaitu:

- a. Kawasan Inti KSP Bendungan Karian, meliputi:
  - 1) Bendungan Karian Sebagai infrastruktur utama untuk penyimpanan dan pengelolaan air, Bendungan Karian direncanakan untuk memenuhi kebutuhan air baku masyarakat sekitar dan Wilayah yang lebih luas, serta berfungsi sebagai pengendali banjir dan penyedia energi listrik;
  - 2) Waduk Karian berfungsi sebagai area penampungan air utama yang mendukung fungsi Bendungan Karian. Pengelolaan waduk ini sangat diperhatikan dalam menjaga kualitas dan kuantitas sumber daya air agar selalu sesuai dengan standar baku mutu air, serta untuk mendukung kebutuhan irigasi dan suplai air di daerah sekitarnya;
  - 3) Sempadan Waduk Karian sebagai batas *green belt* waduk dengan fungsi sebagai area penyangga untuk mencegah aktivitas yang berpotensi mencemari air atau mengganggu ekosistem air waduk.
- b. Kawasan Penyangga KSP Bendungan Karian Terbagi atas 3 Sub Bagian Wilayah Pengembangan (SBWP) yaitu:
  - 1) Sub Bagian Wilayah Pengembangan (SBWP) 1 sebagai Pusat Pelayanan Kawasan;
  - 2) Sub Bagian Wilayah Pengembangan (SBWP) 2 sebagai Kawasan Pengembangan Agrowisata meliputi kegiatan Pertanian, dan Pariwisata penunjang ekonomi Wilayah Kawasan Strategis Provinsi dan Kawasan Strategis Kabupaten

Bendungan Karian.

- 3) Sub Bagian Wilayah Pengembangan (SBWP) 3 sebagai Kawasan Pengembangan Sumber Daya Alam dan Lingkungan Hidup menjaga menjaga daya dukung daya tampung kawasan dan kualitas sumber daya air waduk karian dengan batasan kegiatan tertentu.

## 2. Demografi KSP Bendungan Karian

Jumlah penduduk di KSP Bendungan Karian dipengaruhi oleh berbagai faktor, seperti pengembangan infrastruktur, peningkatan daya tarik kawasan, serta potensi ekonomi yang menjanjikan. Berikut adalah tabel jumlah penduduk di KSP Bendungan Karian dari tahun 2019-2023 sebagai berikut:

Tabel 1-2 Jumlah Penduduk Kecamatan di KSP Bendungan Karian Tahun 2019-2023

No	Kota/Kab		Jumlah Penduduk (Jiwa)				
			2019	2020	2021	2022	2023
1	Kab Lebak	Sajira	37,630	38,745	38,745	45,721	46,593
2		Cimarga	15,175	15,175	15,175	17,891	18,243
3		Rangkasbitung	4,773	4,793	4,793	5,689	5,986
4		Maja	4,935	4,957	4,957	5,785	5,913
5		Kalanganyar	4,598	4,694	4,694	5,750	5,869
	<b>Total</b>		<b>67,111</b>	<b>68,364</b>	<b>68,364</b>	<b>80,836</b>	<b>82,604</b>

Sumber : Analisis, 2024

Angka Jumlah penduduk dapat menilai Pertumbuhan Penduduk Tahunan berdasarkan data terakhir, dinilai dengan metode bunga berganda. Terdapat pertumbuhan penduduk di Wilayah sekitar Bendungan Karian mencerminkan dampak dari migrasi masuk maupun keluar, terutama akibat pengembangan kawasan pada permukiman yang saat ini menjadi area genangan waduk karian. Dengan meninjau tren proyeksi pertumbuhan penduduk per-lima (5) Tahun dari tahun 2025 sampai tahun 2045 pada tabel berikut

Tabel 1-3 Proyeksi Pertumbuhan Penduduk Kecamatan di KSP Bendungan Karian Tahun 2025-2045

No	Kota/Kab		Proyeksi Pertumbuhan Penduduk (Jiwa)				
			2025	2030	2035	2040	2045
1	Kab Lebak	Sajira	52,074	68,768	90,813	119,925	149,802
2		Cimarga	20,100	25,612	32,636	41,586	52,990
3		Rangkasbitung	6,736	9,050	12,159	16,336	21,947
4		Maja	6,499	8,232	10,427	13,207	16,728
5		Kalanganyar	6,677	9,219	12,728	17,573	24,261
	<b>Jumlah</b>		<b>92,087</b>	<b>120,882</b>	<b>158,763</b>	<b>208,626</b>	<b>265,729</b>

*Sumber : Analisis, 2024*

Pada proyeksi selama 20 tahun bahwa pertumbuhan penduduk berdampak pada Pengembangan Infrastruktur Proyek pembangunan Bendungan Karian telah terjadi migrasi dari pekerja konstruksi maupun penduduk yang melihat potensi ekonomi baru di sektor pariwisata dan jasa serta adanya peluang Ekonomi Baru berupa aktivitas agrowisata, pada pertanian, perkebunan dan wisata budidaya memunculkan peluang lapangan kerja baru yang menarik penduduk dari luar kawasan. Serta mampu meningkatkan aksesibilitas pada peningkatan akses transportasi menuju kawasan ini berkontribusi terhadap peningkatan jumlah penduduk.

### C. Kebijakan Dan Strategi Kawasan KSP

Untuk mewujudkan penataan Kawasan Strategis Provinsi Bendungan Karian menjadi instrumen efektif pendayagunaan sumber daya alam berbasis teknologi dan agrowisata berwawasan lingkungan. Kebijakan ini memuat pada fokus pengembangan kawasan sesuai dengan tujuan yaitu

#### 1. Kebijakan Pengembangan Pusat Pelayanan Kawasan.

Kebijakan ini menitikberatkan pada upaya meningkatkan aksesibilitas kawasan, pembangunan, permukiman, serta penyediaan sarana dan prasarana yang mendukung. Aksesibilitas merupakan hal mendasar yang perlu diperhatikan agar KSP Bendungan Karian dapat dicapai dengan mudah oleh wisatawan maupun masyarakat lokal. Pembangunan infrastruktur jalan dan transportasi yang baik diperlukan untuk meningkatkan mobilitas orang dan barang. Serta permukiman yang layak dan fasilitas umum, seperti pusat kesehatan, sekolah, dan pasar, menjadi komponen penting untuk memastikan kenyamanan dan kesejahteraan masyarakat sekitar. Sarana dan prasarana lain yang perlu disediakan seperti penyediaan air bersih, sanitasi, dan pengelolaan sampah, serta menjaga kelestarian lingkungan.

#### 2. Kebijakan Pengembangan Sumber Daya Alam dan Teknologi Tinggi berbasis Lingkungan Hidup

Kebijakan ini merupakan langkah penting untuk memastikan bahwa setiap pengembangan di kawasan Bendungan Karian dilakukan dengan memperhatikan daya dukung lingkungan. di mana berbagai aktivitas pengelolaan sumber daya, penelitian, dan penerapan teknologi ramah lingkungan dapat dilakukan sebagai kawasan penelitian dalam bidang konservasi, teknologi irigasi efisien, hingga penerapan sistem pemantauan berbasis digital yang dapat memantau kondisi ekologi kawasan. Pengelolaan kawasan mencakup berbagai aspek, seperti konservasi air, pelestarian flora dan fauna lokal, dan mitigasi perubahan iklim. Konservasi sumber daya air di sekitar Bendungan Karian diharapkan dapat memenuhi kebutuhan masyarakat, terutama di sektor pertanian, dan menjaga keseimbangan ekosistem lokal.

#### 3. Kebijakan Pengembangan Kawasan Agrowisata

Agrowisata di KSP Bendungan Karian dirancang untuk menjadi salah satu daya tarik utama yang akan menarik minat wisatawan lokal maupun mancanegara. Agrowisata ini tidak hanya berfungsi sebagai objek wisata tetapi juga sebagai sarana edukasi yang mengajarkan pengunjung mengenai pentingnya pertanian berkelanjutan dan pelestarian lingkungan. Dengan mengusung konsep ini, masyarakat di sekitar kawasan juga diharapkan dapat terlibat aktif dalam pengembangan agrowisata, baik sebagai pelaku usaha maupun tenaga kerja, sehingga dapat merasakan langsung manfaat ekonomi yang dihasilkan.

Strategi pengembangan Kawasan Strategis Provinsi Kawasan Bendungan Karian memuat beberapa strategi dalam perencanaan dalam pengembangan kawasan, yaitu :

1. Strategi untuk melaksanakan kebijakan perwujudan dan pengembangan pusat pelayanan kawasan penunjang aksesibilitas dan prasarana kawasan terdiri atas:
  - a. Pengembangan dan peningkatan pusat pelayanan kawasan bertujuan untuk membangun pusat pelayanan yang terintegrasi untuk memenuhi kebutuhan masyarakat dan meningkatkan efisiensi layanan publik, meliputi:
    - 1) Penguatan Prasarana dan sarana umum sebagai penyedia layanan administrasi, kesehatan, dan lainnya;
    - 2) Peningkatan kualitas sumber daya manusia melalui pelatihan bidang khusus untuk meningkatkan profesionalisme dan memberikan layanan yang ramah dan efisien;
    - 3) Pengembangan sistem terintegrasi bertujuan memastikan semua layanan publik terhubung untuk mendapatkan layanan tertentu;
    - 4) Kolaborasi antar sektor pemerintah-swasta dalam pengembangan infrastruktur dan teknologi melalui kemitraan publik-swasta;
    - 5) Evaluasi dan monitoring berkala dilakukan melalui evaluasi kinerja pusat pelayanan secara berkala untuk memastikan layanan berjalan dengan baik dan sesuai target dan tujuan yang ditentukan.
  - b. Pengembangan dan peningkatan infrastruktur pendukung berupa jalan akses, jaringan listrik, serta sarana teknologi informasi dan komunikasi untuk mendukung pengembangan kawasan dan memfasilitasi pengelolaan sumber daya secara lebih efektif.
  - c. Pengembangan dan peningkatan sinergitas interaksi ekonomi Wilayah hulu dan hilir pada pusat-pusat pertumbuhan dengan pemasaran regional dan nasional.
  - d. Pengembangan dan peningkatan sistem transportasi yang efisien, efektif dan dapat diterapkan untuk meningkatkan kegiatan sosial ekonomi masyarakat dan pelayanan publik terutama keterkaitan antar kawasan.
2. Strategi untuk melaksanakan kebijakan optimalisasi pendayagunaan pengembangan kawasan sumber daya alam dan teknologi tinggi

berbasis lingkungan hidup pada Kawasan Bendungan Karian terdiri atas:

- a. Pengembangan dan peningkatan sumber daya alam dengan cara mengidentifikasi area yang membutuhkan perlindungan khusus seperti hutan, kawasan perairan atau lahan konservasi dengan menerapkan kebijakan yang mencegah kerusakan lingkungan;
  - b. Pengembangan dan peningkatan pengelolaan berkelanjutan dengan menerapkan prinsip-prinsip pembangunan berkelanjutan dalam pengelolaan sumber daya alam, seperti pemanfaatan energi terbarukan, daur ulang, dan pengelolaan limbah;
  - c. Pengembangan dan peningkatan pendidikan lingkungan dengan mengadakan program pendidikan dan penyuluhan bagi masyarakat untuk meningkatkan kesadaran tentang pentingnya menjaga lingkungan;
  - d. Meningkatkan penegakan hukum dengan memperkuat aturan hukum terkait dengan pelestarian lingkungan dengan pengawasan ketat terhadap pelanggaran seperti penebangan liar, pencemaran, dan eksploitasi sumber daya alam secara berlebihan dan/atau dilakukan secara illegal atau tidak memiliki izin.
3. Strategi untuk melaksanakan kebijakan pengembangan perwujudan dan Pengembangan kegiatan agrowisata dengan memperhatikan keberlangsungan lingkungan hidup pada Kawasan Bendungan Karian terdiri atas:
- a. Pengembangan dan peningkatan optimalisasi pengelolaan air untuk mendukung sektor pertanian melalui irigasi modern berbasis teknologi tinggi sehingga air dapat dikelola dengan lebih efisien dan mencegah pemborosan;
  - b. Pengembangan wisata berbasis alam di sekitar bendungan dengan memanfaatkan keindahan alam serta ekosistem sekitarnya dengan membangun bangunan ikonik yang mencirikan suatu kawasan atau landmark atau bangunan sejenisnya untuk menunjang kegiatan wisata dengan memperhatikan keberlangsungan lingkungan hidup guna meningkatkan daya tarik wisata;
  - c. Pengembangan program pertanian berteknologi yang menggunakan teknik pertanian presisi dengan memanfaatkan irigasi otomatis di daerah sekitar bendungan untuk membantu petani lokal meningkatkan hasil panen dengan sumber daya air yang tersedia;
  - d. Pengembangan dan peningkatan infrastruktur wisata berupa akses jalan, tempat parkir, fasilitas umum dan pemandu wisata yang terlatih;
  - e. Pengembangan dan peningkatan wisata edukasi dan pelatihan bagi masyarakat lokal untuk meningkatkan keterampilan masyarakat lokal dalam mengelola agrowisata seperti pengemasan produk pertanian;
  - f. Pengembangan potensi lokal sebagai daya tarik tambahan bagi wisatawan dengan mengembangkan komoditas pertanian

unggulan berupa perkebunan, peternakan atau hasil pertanian organik;

- g. Mengembangkan destinasi agrowisata yang bertumpu pada pemberdayaan masyarakat (*community based tourism development*) dan bertumpu pada pembangunan kepariwisataan berkelanjutan (*sustainable tourism development*).

#### D. Rencana Pengembangan BWP Bendungan Karian

##### 1. Rencana Pengembangan Pusat Pelayanan Kawasan

Pengembangan pusat pelayanan kawasan sebagai Sub Bagian Wilayah Perencanaan (SBWP) 1 sebagai kawasan pengembangan pusat pelayanan kawasan terdiri atas 2 kecamatan yaitu Kecamatan Rangkasbitung dan Kecamatan Maja dimana kedua Wilayah tersebut termasuk dalam Pusat Kegiatan Wilayah (PKW) dan Pusat Kegiatan Lokal (PKL) memiliki fasilitas sarana dan prasarana pendukung serta aksesibilitas yang baik. SBWP 1 sebagai pengembangan pusat pelayanan kawasan dapat direncanakan sebagai berikut:

Tabel 1-4 Rencana Pengembangan Pusat Pelayanan Kawasan

No	Kawasan Pengembangan	Aspek Pengembangan	Arahan Pengembangan	Rencana Pengembangan Pusat Pelayanan Kawasan	Lokasi Perencanaan
1	Permukiman	Fisik	Pemerintahan	Pusat Pelayanan Pemerintahan (Kantor Kecamatan, Kelurahan)	Kecamatan Rangkasbitung & Maja
			Pendidikan	Pusat Pendidikan (Sekolah, Pusat Pelatihan, Perguruan Tinggi)	Kecamatan Rangkasbitung & Maja
			Kesehatan	Pusat Kesehatan (Puskesmas, Rumah Sakit, Klinik Spesialis)	Kecamatan Rangkasbitung & Maja
			Transportasi dan Infrastruktur	Akses Transportasi (Terminal, Stasiun, Jalan Utama, Pembangunan Jalur Rel Kereta)	Kecamatan Rangkasbitung & Maja
			Permukiman dan Hunian	Perumahan dan Permukiman (Area Hunian Baru, Perumahan Rakyat)	Kecamatan Rangkasbitung & Maja

No	Kawasan Pengembangan	Aspek Pengembangan	Arahan Pengembangan	Rencana Pengembangan Pusat Pelayanan Kawasan	Lokasi Perencanaan
			Bantuan Kedaruratan dan Keamanan	Pos Pemadam Kebakaran, Pos Polisi, SAR	Kecamatan Rangkasbitung & Maja
2		Ekonomi	Peningkatan Ekonomi	1. Fasilitas Perdagangan (Pasar, Minimarket, UMKM Center) 2. Pusat Perbelanjaan (Mall, Ruko Komersial)	Kecamatan Rangkasbitung & Maja
3		Sosial dan Budaya	Kebudayaan dan Sosial	Pusat Kebudayaan (Gedung Serbaguna, Museum Kebudayaan Lokal)	Kecamatan Rangkasbitung

Sumber: Analisis, 2024

## 2. Rencana Pengembangan Sumberdaya Alam dan Teknologi Tinggi berbasis Lingkungan Hidup

Pengembangan Sub Bagian Wilayah Pengembangan (SBWP) 3 di Kawasan Strategis Provinsi (KSP) Bendungan Karian berfokus pada pengelolaan dan pemanfaatan sumber daya alam serta pelestarian lingkungan hidup di Kecamatan Cimarga dan Kecamatan Kalanganyar. Kawasan ini merupakan salah satu Wilayah penyangga utama bagi Bendungan Karian, yang memiliki fungsi penting dalam menjaga daya dukung lingkungan, kualitas sumber daya air, serta keberlanjutan ekosistem di sekitar bendungan. Dengan orientasi pada prinsip pembangunan berkelanjutan, SBWP 3 akan difokuskan untuk mempertahankan keseimbangan ekologis sambil mengoptimalkan pemanfaatan sumber daya alam. Berikut tabel mengenai pengembangan dan peran strategis Kecamatan Sajira dalam SBWP 3:

Tabel 1-5 Rencana Pengembangan Sumberdaya Alam dan Teknologi Tinggi berbasis Lingkungan Hidup

No	Kawasan Perlindungan	Aspek Pengembangan	Arahan Pemanfaatan	Rencana Kegiatan	Lokasi Perencanaan
1	Badan Air	Sumber Daya Air dan Konservasi	- Melindungi kualitas air waduk dan sungai. - Membatasi aktivitas yang berpotensi mencemari sumber air.	- Pemantauan kualitas air secara berkala. - Pelestarian kawasan sempadan dan badan air.	Bendungan Karian, Waduk Karian, Kec. Sajira, Kec. Cimarga

No	Kawasan Perlindungan	Aspek Pengembangan	Arahan Pemanfaatan	Rencana Kegiatan	Lokasi Perencanaan
2	Perlindungan Setempat	Lingkungan Berkelanjutan	- Melestarikan flora dan fauna endemik. - Mengurangi risiko erosi dan sedimentasi.	-Reboisasi dan penghijauan. -Konservasi habitat keanekaragaman hayati.	Kec. Cimarga, Kec. Kalanganyar
3	RTH	Pengelolaan Ekosistem	- Menjaga keseimbangan ekologis dan fungsi estetika kawasan.	-Pengembangan taman hijau. -Penanaman vegetasi lokal di kawasan RTH.	Kec. Cimarga, Kec. Kalanganyar
4	Hutan Produksi Terbatas	Produksi dan Pemanfaatan Lahan	- Mengelola hutan secara berkelanjutan untuk produksi hasil hutan non-kayu.	-Pemanfaatan hutan untuk agroforestri. -Pelatihan pengelolaan hutan berbasis masyarakat.	Kec. Cimarga, Kec. Kalanganyar
5	Perkebunan	Pengembangan Komoditas Lokal	- Mengoptimalkan lahan untuk pengembangan perkebunan berkelanjutan.	-Budidaya tanaman perkebunan. -Pemanfaatan hasil perkebunan untuk mendukung ekonomi lokal.	Kec. Cimarga, Kec. Kalanganyar
6	Pertanian	Pertanian Berkelanjutan	- Mengembangkan praktik pertanian organik dan ramah lingkungan.	-Pelatihan teknik pertanian berkelanjutan. -Optimalisasi produk pertanian lokal.	Kec. Cimarga, Kec. Kalanganyar
7	Permukiman	Permukiman dan Infrastruktur	- Mengembangkan permukiman terkendali yang sesuai dengan daya dukung lingkungan.	-Penyediaan sanitasi yang ramah lingkungan. -Pembangunan infrastruktur dasar.	Kec. Kalanganyar, Seluruh Desa di Cimarga

### 3. Rencana Pengembangan Agrowisata

Pengembangan Sub Bagian Wilayah Pengembangan (SBWP) 2 sebagai pengembangan agrowisata di Kawasan Strategis Provinsi (KSP) Bendungan Karian berfokus pada Kecamatan Sajira yang ditetapkan sebagai kawasan agrowisata. pengembangan difungsikan untuk memanfaatkan potensi agrikultur dan pariwisata lokal secara berkelanjutan, sekaligus mendukung peningkatan kesejahteraan ekonomi masyarakat di sekitar Bendungan Karian. Kecamatan Sajira, dengan kondisi alamnya yang mendukung aktivitas pertanian dan lanskap yang menarik, dipandang sebagai lokasi yang ideal untuk menjadi pusat agrowisata di kawasan ini. Berikut tabel mengenai pengembangan dan peran strategis Kecamatan Sajira dalam SBWP 2:

Tabel 1-6 Rencana Pengembangan Agrowisata

No	Kawasan Pengembangan	Aspek Pengembangan	Rencana Pengembangan	Rencana Kegiatan	Lokasi Perencanaan
1	Pertanian dan Perkebunan  (Peningkatan Ekonomi di Kawasan Agrowisata)	Ekonomi Lokal	Meningkatkan pendapatan masyarakat melalui kegiatan agrowisata dan pengembangan UMKM lokal	- Pengembangan produk pangan olahan dan kerajinan - Promosi hasil produk UMKM di kawasan wisata	Seluruh area Kecamatan Sajira
		Lingkungan Berkelanjutan	Menjaga keseimbangan ekosistem dan daya dukung lingkungan di sekitar Sajira	- Penggunaan teknik pertanian ramah lingkungan - Pengelolaan limbah dan daur ulang - Program Penanaman	Seluruh area Kecamatan Sajira
		Partisipasi Masyarakat melalui Pemberdayaan Masyarakat	Melibatkan masyarakat dalam pengembangan wisata dan ekonomi berbasis agrowisata	- Pelatihan keterampilan wisata dan pelayanan tamu - Pengembangan kemitraan dengan investor dan pemerintah	Seluruh area Kecamatan Sajira
		Pengawasan dan binaan	Melakukan evaluasi berkala terhadap	- Pemantauan dampak agrowisata	Seluruh area Kecamatan Sajira

No	Kawasan Pengembangan	Aspek Pengembangan	Rencana Pengembangan	Rencana Kegiatan	Lokasi Perencanaan
			keberlanjutan agrowisata di Kecamatan Sajira	terhadap lingkungan - Evaluasi terhadap keberhasilan rencana pengembangan	
2	Pariwisata (Wisata Alam dan Religi)	Pengembangan Wisata	Membangun infrastruktur yang mendukung aksesibilitas dan kenyamanan wisatawan	- Pembangunan jalan akses wisata - Penyediaan jalur khusus agrowisata - Penginapan ramah lingkungan	Jalan Raya Sajira-Sukajaya, sekitar Kawasan Bendungan Karian
		Edukasi dan Informasi	Mengedukasi wisatawan tentang pertanian berkelanjutan dan budaya lokal	- Pendirian pusat informasi dan edukasi pertanian - Workshop kerajinan tangan dan produk lokal	Desa Sukamaju

Sumber: Analisis, 2024

#### E. Rencana Kawasan Perlindungan KSP Bendungan Karian

##### 1. Kawasan Perlindungan KSP Bendungan Karian

Kawasan Perlindungan meliputi Badan Air, Kawasan yang Memberikan Perlindungan Setempat, Kawasan Perlindungan Setempat, KSP Bendungan Karian meliputi:

- a. Kawasan Perlindungan yang berada pada KSP Bendungan Karian dengan luas kurang lebih sebesar 2.501,99 Hektar, terdiri atas:
  - 1) Badan Air yang berada pada KSP Bendungan Karian dengan luas kurang lebih sebesar 2.422,26 Hektar;
  - 2) Perlindungan Setempat yang berada pada KSP Bendungan Karian dengan luas kurang lebih sebesar 45,73 Hektar;
  - 3) Ruang Terbuka Hijau yang berada pada KSP Bendungan Karian dengan luas kurang lebih sebesar 34.01 Hektar.
- b. Badan Air (BA) terdiri atas bendungan karian, waduk karian pada KSP Bendungan Karian dengan luas kurang lebih sebesar 2422,26 Hektar;

- c. Perlindungan Setempat (PS);
  - d. Ketentuan khusus sebagai perlindungan setempat (PS) pada ketentuan khusus pola ruang memiliki luas kurang lebih 45,73 ha berada di sempadan sungai, dan sempadan waduk. Sedangkan untuk KSP Bendungan Karian sesuai dengan ketentuan memiliki:
    - 1) *Buffer Zone* 50 meter;
    - 2) Sempadan sungai berada di DAS Ciujung, Cidanau, Cidurian dengan batas 50 meter;
    - 3) Sempadan waduk dengan batas 50 meter
  - e. Ruang Terbuka Hijau (RTH) yang berada pada KSP Bendungan Karian terdiri atas ruang terbuka hijau berupa pemakaman, taman kota, taman RT dengan luas kurang lebih sebesar 33,32 Hektar.
2. Kawasan Pengembangan KSP Bendungan Karian
- Kawasan budidaya yang merupakan kawasan pengembangan meliputi :
- a. Hutan Produksi (KHP) terletak di Kecamatan Cimarga terdiri atas perkebunan karet milik KLHK, pada KSP Bendungan Karian dengan luas kurang lebih sebesar 1.686,69 Hektar;
  - b. Perdagangan dan Jasa (K) pada KSP Bendungan Karian dengan luas kurang lebih sebesar 10,22 Hektar terdapat di Kecamatan Rangkasbitung, Kecamatan Maja, Kecamatan Sajira;
  - c. Perkantoran (KT) pada KSP Bendungan Karian dengan luas kurang lebih sebesar 4.81 Hektar terdapat di Kecamatan Rangkasbitung;
  - d. Perkebunan Rakyat (KR) pada KSP Bendungan Karian dengan luas kurang lebih sebesar 2.249,89 Hektar terdapat di seluruh kecamatan dalam KSP Bendungan Karian;
  - e. Pertahanan dan Kemanan (HK) pada KSP Bendungan Karian dengan luas kurang lebih sebesar 320,24 Hektar terdapat di Kecamatan Sajira;
  - f. Pertanian (P) pada KSP Bendungan Karian termuat berupa perkebunan, peternakan, tanaman pangan dengan luas kurang lebih sebesar 6.513,63 Hektar terdapat di seluruh kecamatan dalam KSP Bendungan Karian;
  - g. Perumahan (R) pada KSP Bendungan Karian termuat berupa perumahan kepadatan rendah, dan perumahan kepadatan sedang dengan luas kurang lebih sebesar 1.693,77 Hektar terdapat di seluruh kecamatan dalam KSP Bendungan Karian;
  - h. Ruang Terbuka Non-Hijau (RTNH) pada KSP Bendungan Karian dengan luas kurang lebih sebesar 1,16 Hektar terdapat di seluruh kecamatan dalam KSP Bendungan Karian;
  - i. Badan Jalan (BJ) pada KSP Bendungan Karian dengan luas kurang lebih sebesar 14,09 Hektar terdapat di seluruh kecamatan dalam KSP Bendungan Karian;
  - j. Sarana Pelayanan Umum (SPU) pada KSP Bendungan Karian dengan luas kurang lebih sebesar 3,92 Hektar terdapat di seluruh kecamatan dalam KSP Bendungan Karian.

## F. Rencana Pengembangan Prasarana dan Sarana KSP Bendungan Karian

Berikut rencana pengembangan sarana prasarana KSP Bendungan Karian meliputi :

1. Rencana Sistem Pusat Pelayanan KSP Bendungan Karian
  - a. Pusat Kegiatan Wilayah (PKW) berada di Kawasan Perkotaan Rangkasbitung (Lebak);
  - b. Pusat Kegiatan Lokal (PKL) berada di Kabupaten Lebak meliputi Maja (Lebak);
  - c. Pusat Pelayanan Kawasan (PPK) berada di Kecamatan Rangkasbitung dan Kecamatan Maja;
  - d. Pusat Pelayanan Lingkungan (PPL) berada di Margajaya Kecamatan Cimarga, Sajira di Kecamatan Sajira, Pajagan di Kecamatan Sajira dan Sarageni di Kecamatan Cimarga;
2. Rencana Pengembangan Sistem Jaringan Energi  
Rencana Pengembangan sistem jaringan infrastruktur ketenagalistrikan merupakan Infrastruktur pembangkit tenaga listrik dan sarana pendukung tersebar di seluruh kecamatan KSP Bendungan Karian.
3. Rencana Pengembangan Sistem Jaringan Telekomunikasi  
Rencana Pengembangan sistem jaringan telekomunikasi sebagai Jaringan bergerak tersebar di seluruh kecamatan KSP Bendungan Karian.
4. Rencana Pengembangan Sistem Jaringan Sumber Daya Air  
Rencana Pengembangan sistem sumber daya air meliputi sistem jaringan irigasi, sistem pengendalian banjir, dan bangunan sumber daya air:
  - a. Pengembangan Sistem Jaringan Irigasi Nasional yaitu Daerah Irigasi Cisadane, Daerah Irigasi Ciujung, Daerah Irigasi Ciliman, Daerah irigasi Cibaliung, Daerah irigasi Cidurian;
  - b. Pengembangan Jaringan Irigasi Provinsi melingkupi Pengembangan Jaringan Irigasi Kabupaten Lebak terdiri atas: Daerah Irigasi Cibinuan; Daerah Irigasi Cihara; Daerah Irigasi Cikamunding I; Daerah Irigasi Cikamunding II; Daerah Irigasi Cikoncang; Daerah Irigasi Cilangkahan I; Daerah Irigasi Cimaangray; Daerah Irigasi Cicalabuh; dan Daerah Irigasi Cisih;
  - c. Pengembangan pengendalian banjir berupa sistem pengaman turap sungai dan sistem pengaman turap waduk karian;
  - d. Rencana sistem pengendalian banjir di Kabupaten Lebak a) Situ Cijoro; Waduk/pengairan (situ palayangan); Waduk Cicinta; Situ Cilembun; Situ Bojan; Situ Cibangreng; Situ Ciboleger; Situ Citinggar; Situ Ciburial; Situ Dangdang Ageng; Waduk Cilangkahan; Waduk Cikoncang; Waduk Cimalur; Waduk Ciceureum; Situ Cikamunding; Situ Cimaesta; Situ Sinar Galih; Situ Gede Citeupusen; Situ Gunung Buleud; Situ Cimandang;

- Rawa Lebak Kesik; Rawa Gunggurung; Rawa Bagedur; Situ Cikuda; Situ Rawa Sari; Situ Cikondang; Situ Ciunem; Situ Cidendong; Situ Ciguradog; Situ Cikekel; dan Situ Lebak Larang;
- e. Pengembangan Bangunan Sumber Daya Air di Kabupaten Lebak yaitu Bendungan Karian.

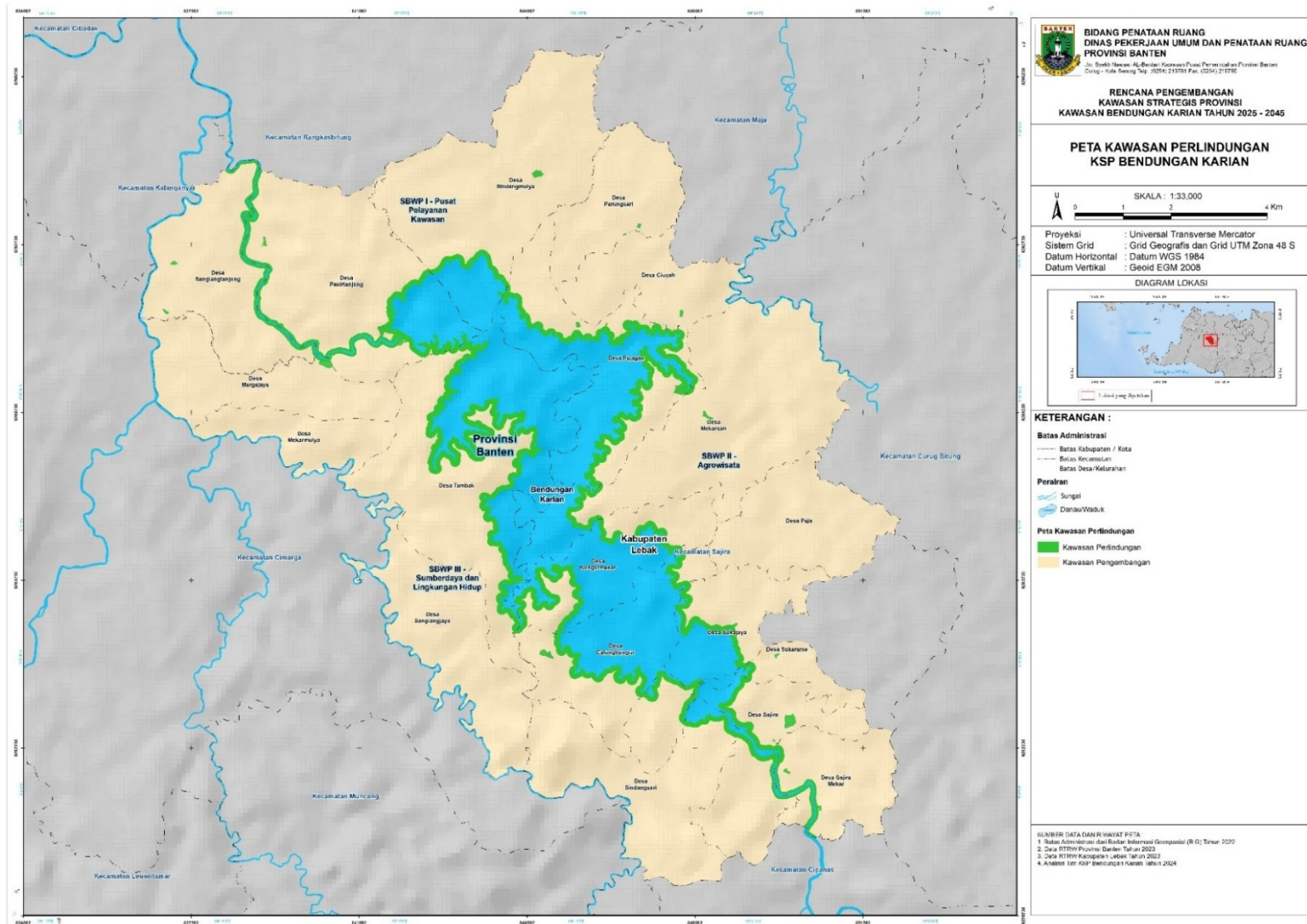
5. Rencana Pengembangan Sistem Jaringan Prasarana Lainnya

Rencana Pengembangan sistem sumber daya air melingkupi sistem penyediaan air minum (SPAM), sistem pengelolaan air limbah (SPAL), sistem jaringan persampahan:

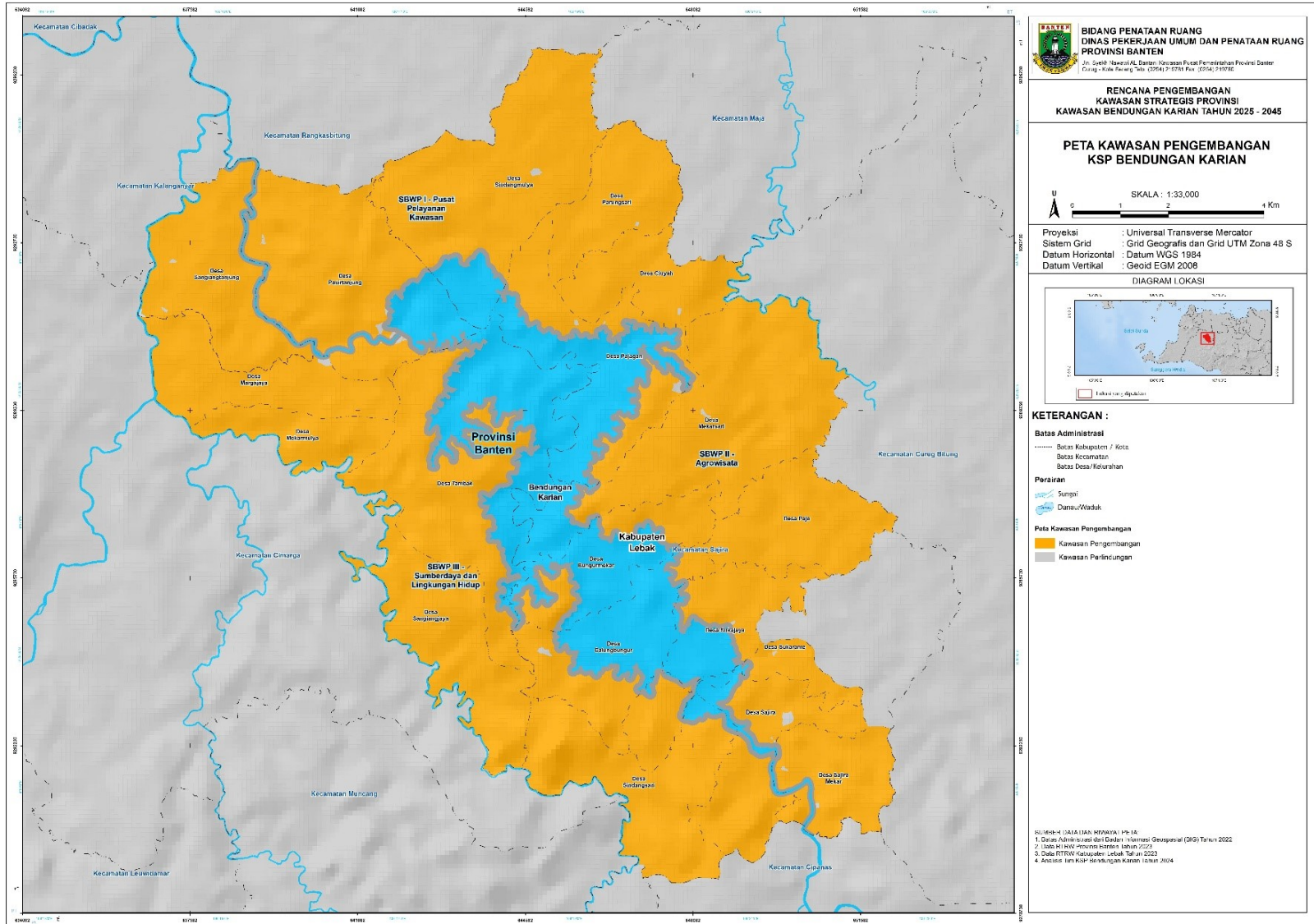
- a. Pengembangan Sistem penyediaan air minum (SPAM) Jaringan Sistem Penyediaan Air Minum Regional Karian Barat; Jaringan Sistem Penyediaan Air Minum Regional Karian Timur; dan Infrastruktur sistem penyediaan air minum (SPAM) Sarana Prasarana Air Baku Karian – Serpong dapat difungsikan sebagai sumber air baku;
- b. Pengembangan Infrastruktur Sistem Pengelolaan Air Limbah (SPAL) di Kawasan Strategis Provinsi Bendungan Karian dengan sistem pengelolaan air limbah non domestik berupa Infrastruktur Sistem Pengelolaan Air Limbah Non Domestik, terdiri atas Kecamatan Rangkasbitung, Kecamatan Cimarga:
  - 1) sistem pengelolaan air limbah domestik  
Infrastruktur Sistem Pengelolaan Air Limbah Domestik berada di Kecamatan Kalanganyar, Kecamatan Rangkasbitung, Kecamatan Maja;
  - 2) sistem Pengelolaan Limbah Bahan Berbahaya dan Beracun (B3) berada di Kecamatan Rangkasbitung dan Kecamatan Cimarga;
  - 3) sistem jaringan persampahan:
    - a) TPS berada di seluruh kecamatan;
    - b) TPA terdiri atas Kecamatan Maja;
    - c) TPST di Kecamatan Maja.
- c. Sistem jaringan evakuasi bencana
  - 1) Sistem jaringan evakuasi bencana banjir tingkat tinggi
    - a) jalur evakuasi bencana banjir tingkat tinggi terdiri atas Kecamatan Maja.
    - b) tempat evakuasi bencana banjir tingkat tinggi terdiri atas Kecamatan Maja.
  - 2) Sistem jaringan evakuasi bencana gempa bumi tingkat tinggi
    - a) Jalur evakuasi bencana gempa bumi tingkat tinggi terdiri atas Kecamatan Kalanganyar, Kecamatan Rangkasbitung, Kecamatan Cimarga, Kecamatan Maja, Kecamatan Sajira.
    - b) Tempat evakuasi bencana gempa bumi tingkat tinggi terdiri atas Kecamatan Rangkasbitung, Kecamatan Cimarga.
  - 3) Sistem jaringan evakuasi bencana longsor tingkat tinggi
    - a) Jalur evakuasi bencana likuefaksi tingkat sedang dan tinggi terdiri atas Kecamatan Rangkasbitung, Kecamatan Kalanganyar, Kecamatan Maja.

- b) Tempat evakuasi bencana likuefaksi tingkat sedang dan tinggi terdiri atas Kecamatan Rangkasbitung, Kecamatan Maja.
  - d. Pengembangan Sistem jaringan persampahan Sistem Jaringan Persampahan Wilayah Kerja Pembangunan (WKP) 3 di Kabupaten Lebak;
  - e. Jaringan Perpipaan merupakan bagian dari SPAM Regional Karian Serpong:
    - 1) Jaringan Air Baku terdiri atas Kecamatan Kalanganyar, Kecamatan Rangkasbitung, Kecamatan Maja, Kecamatan Sajira;
    - 2) Unit Air Baku berada di Kecamatan Rangkasbitung;
    - 3) Unit Produksi terdiri atas Kecamatan Maja, Kecamatan Kalanganyar, Kecamatan Rangkasbitung, Kecamatan Sajira;
    - 4) Unit Distribusi terdiri atas Kecamatan Kalanganyar, dan Kecamatan Rangkasbitung.
- 6. Rencana Pengembangan Jaringan Transportasi KSP Bendungan Karian
  - Sistem jaringan jalan di Kawasan Strategis Provinsi (KSP) Bendungan Karian terdiri atas :
    - a. Jalan Nasional
      - 1) Rencana Peningkatan dan pemeliharaan jaringan Jalan Arteri Primer melintasi kawasan bendungan karian.
      - 2) Peningkatan dan pemeliharaan jaringan Jalan Kolektor Primer, meliputi:
        - a) Jalan Kolektor Primer Satu (JKP-1) yaitu : Jln. Raya Cipanas (Rangkasbitung) melintasi kawasan bendungan karian;
        - b) Jalan Kolektor Primer Dua (JKP-2) melintasi kawasan bendungan karian.
    - b. Jalan Tol
      - Peningkatan dan pemeliharaan jaringan Rencana Jalan Tol, meliputi :
        - 1) Serang – Panimbang; . usulan exit Cikukur/Cileles - Bayah/Sawarna rencana jalan tol diteruskan sampai Pelabuhan Ratu dan Bogor; dan usulan exit tol simpang susun akses Tol Serang - Panimbang di Wilayah Kabupaten Serang.
        - 2) Rangkasbitung – Merak;
        - 3) Cileles – Maja – Rangkasbitung
    - c. Terminal Penumpang
      - 1) Peningkatan dan pemeliharaan Terminal Tipe A, meliputi : Terminal Mandala di Kabupaten Lebak pengaruh konektivitas terhadap kawasan bendungan karian;
      - 2) Peningkatan dan pemeliharaan Rencana Terminal Tipe B, meliputi : Maja di Kabupaten Lebak; Terminal Mandala di Kabupaten Lebak pengaruh konektivitas terhadap kawasan bendungan karian;

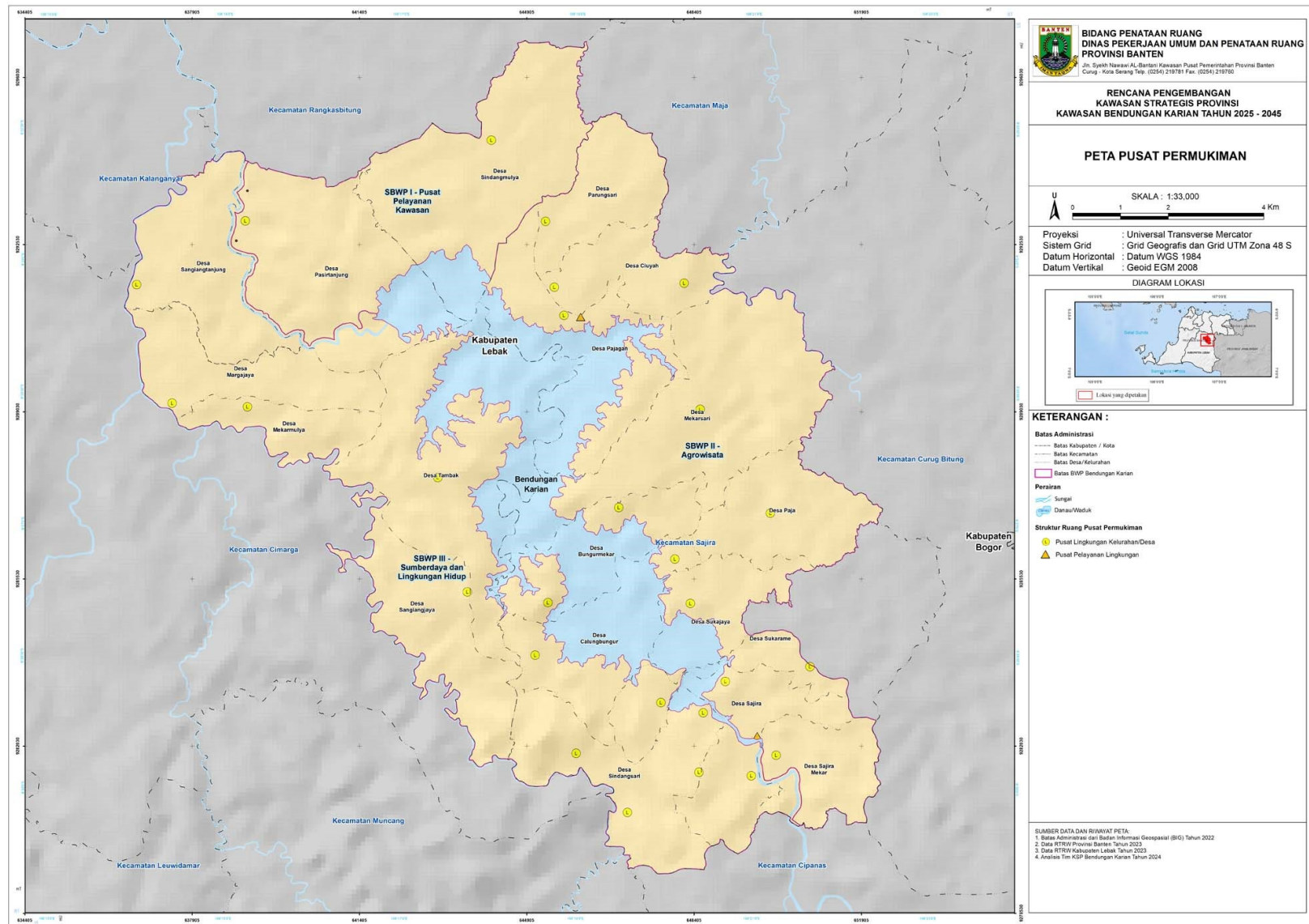
- 3) Peningkatan dan pemeliharaan Rencana Terminal Tipe C, meliputi : Terminal Cipanas di Kabupaten Lebak pengaruh konektivitas terhadap kawasan bendungan karian;
  - d. Terminal Barang  
Terminal barang sebagai *dry port* dan pusat distribusi regional (PDR) salah satunya berada Kabupaten Lebak pengaruh konektivitas terhadap kawasan bendungan karian;
7. Rencana Pengembangan Sistem Jaringan Kereta Api
- Sistem jaringan kereta api meliputi jaringan jalur kereta api dan stasiun kereta api:
- a. Jaringan Jalur Kereta Api  
Jaringan Jalur Kereta Api meliputi : Serpong – Maja – Rangkasbitung – Merak pengaruh konektivitas terhadap kawasan bendungan karian
  - b. Stasiun Kereta Api  
Stasiun kereta api pada sistem jaringan kereta api berada di Kecamatan Rangkasbitung pengaruh konektivitas terhadap kawasan bendungan karian.



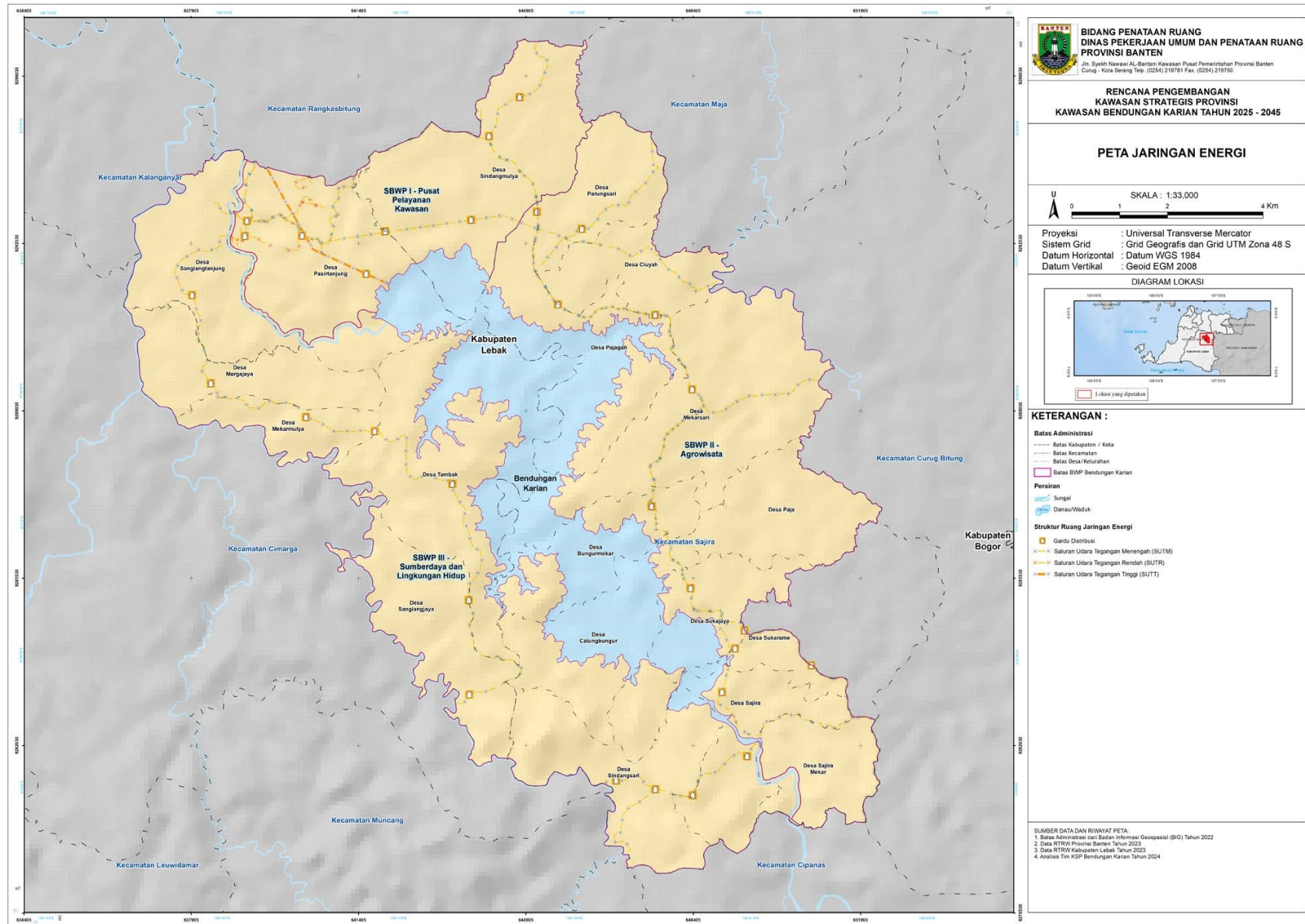
**Gambar 1-1** Peta Kawasan Perlindungan KSP Bendungan Karian



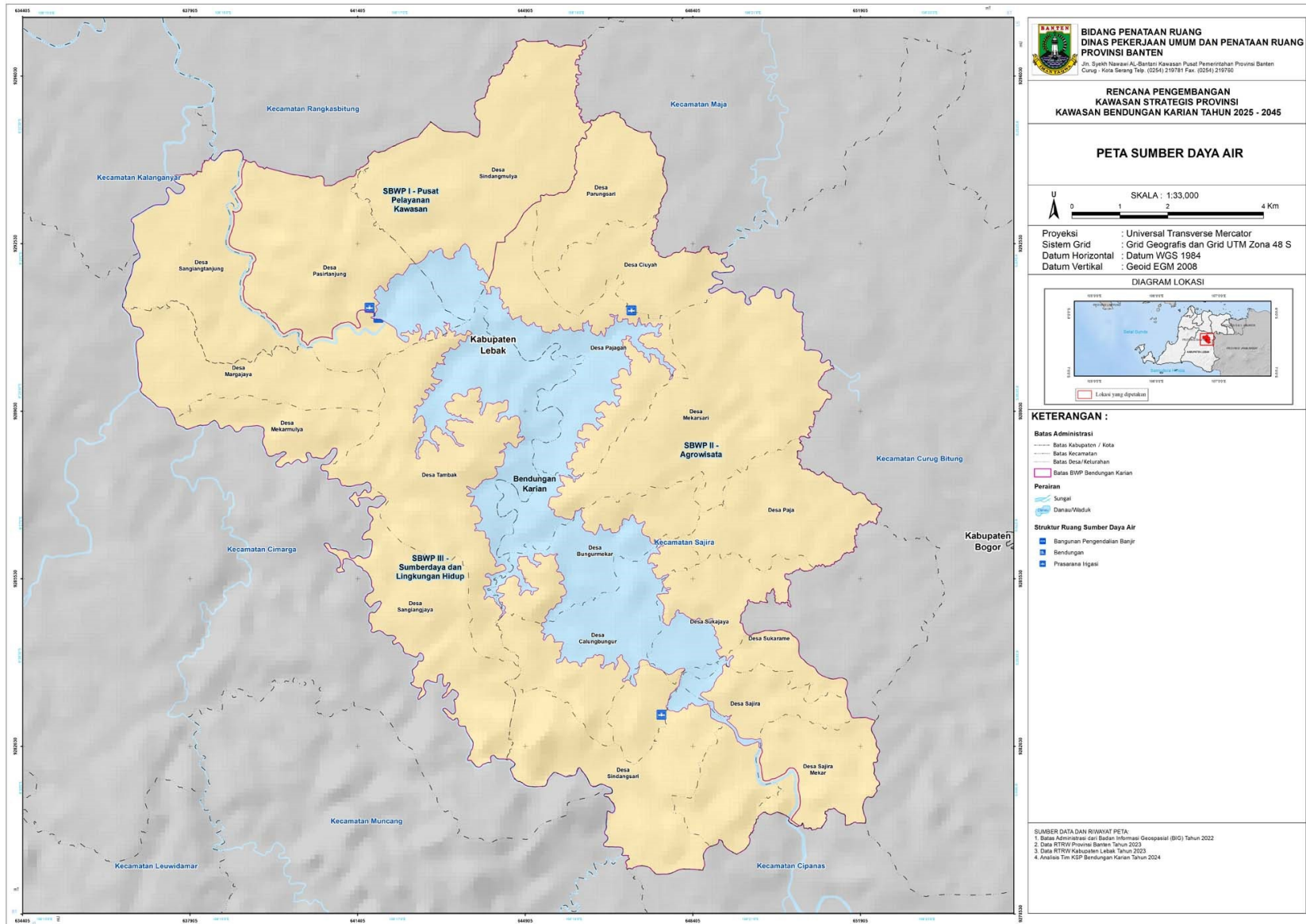
**Gambar 1-2** Peta Kawasan Pengembangan KSP Bendungan Karian



**Gambar 1-3** Peta Pusat Permukiman KSP Bendungan Karian

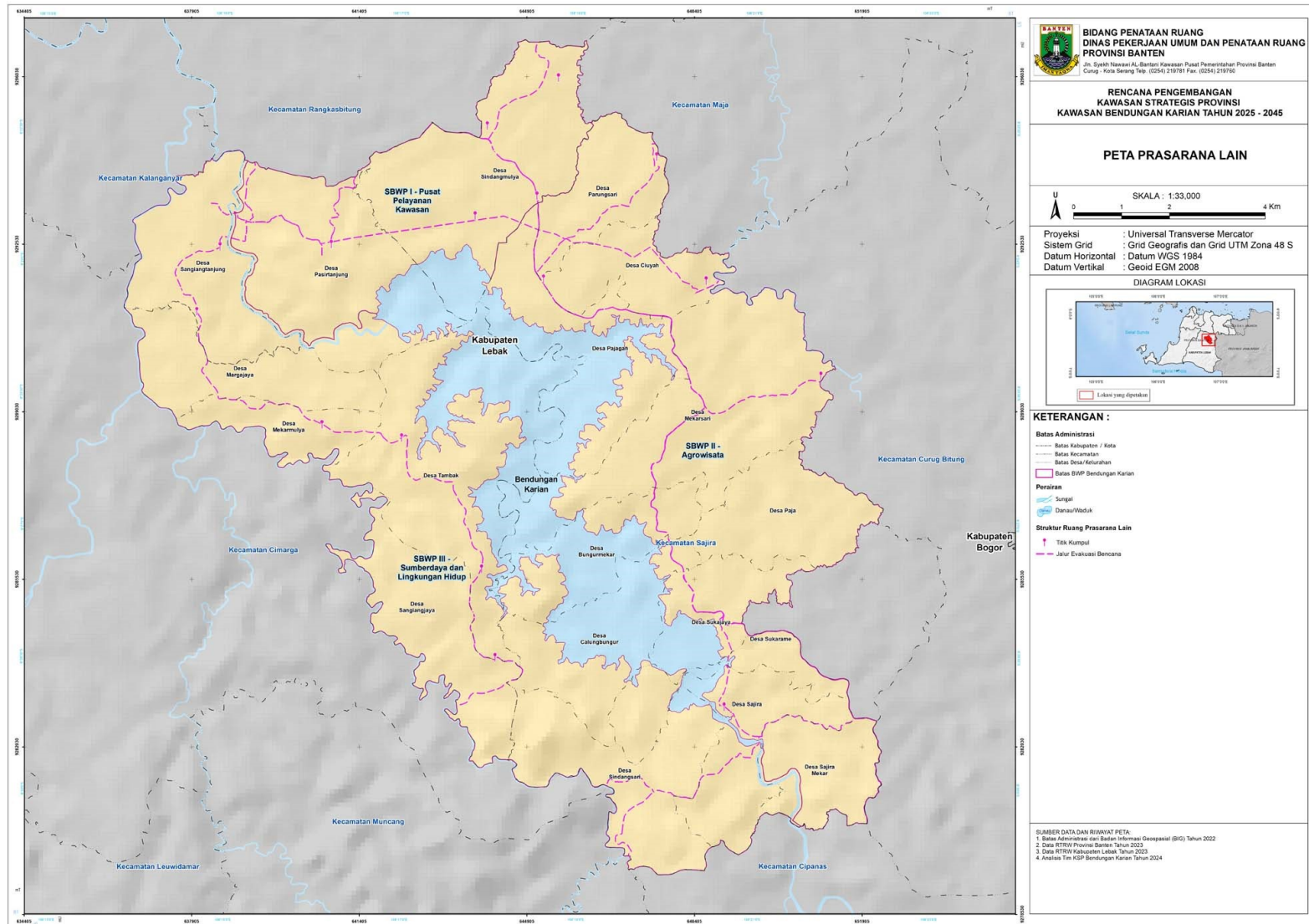


**Gambar 1-4** Peta Jaringan Energi KSP Bendungan Karian

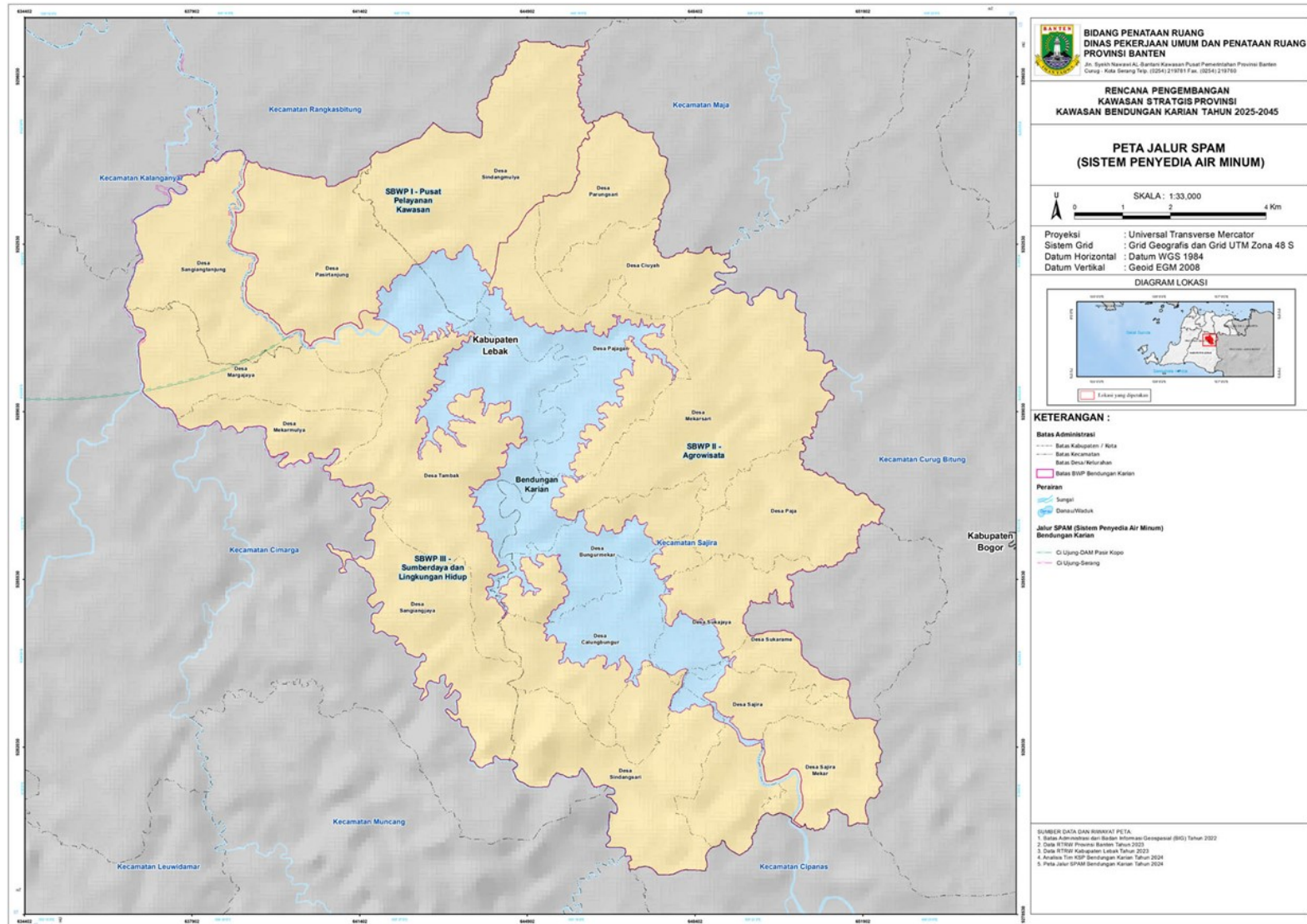


Gambar 1-5 Peta Sumber Daya Air KSP Bendungan Karian

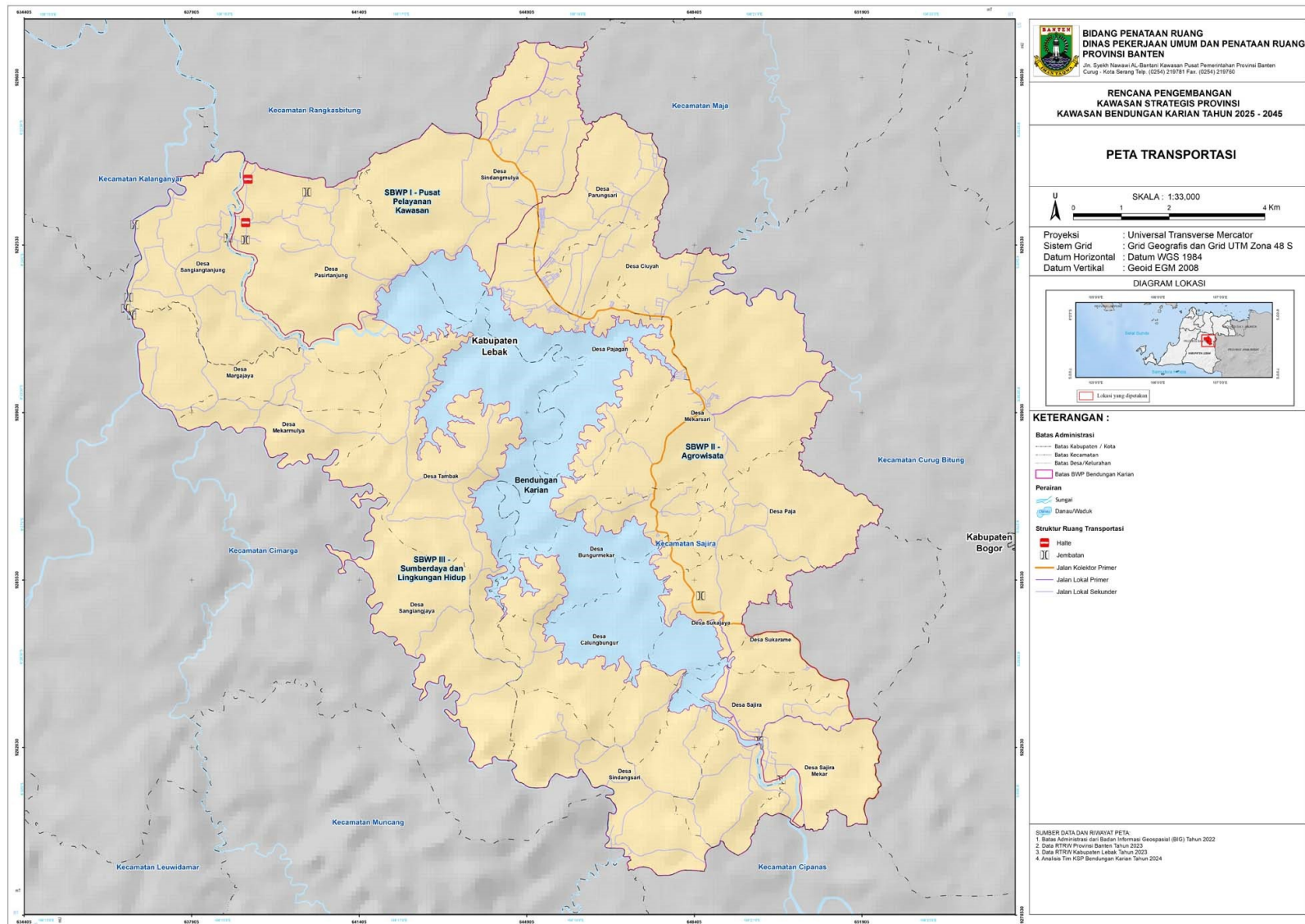




**Gambar 1-7** Peta Prasarana Lainnya KSP Bendungan Karian



**Gambar 1-8** Peta SPAM KSP Bendungan Karian



**Gambar 1-9** Peta Transportasi KSP Bendungan Karian

GUBERNUR BANTEN,

TABEL RENCANA AKSI KSP KAWASAN BENDUNGAN KARIAN

NO	KODE					RENCANA AKSI	KINERJA	INDIKATOR	LOKASI	SUMBER PEMBIA YAAN/ ALTERN ATIF PEMBIA YAAN	INSTANSI PELAKSA NA	INSTANSI PENDUKUNG PELAKSANA	TAHUN PELAKSAN AAN PROGRAM	TAHUN PELAKSANAAN			
	URUSAN / UNSUR BIDANG URUSAN /	PROGRAM	KEGIATAN	SUB KEGIATAN	2025 -									2030 -	2035 -	2040 -	
<b>Pelaksanaan Program Kawasan Strategis Provinsi Bendungan Karian</b>																	
<b>1</b>	<b>Pengembangan Pusat Pelayanan Kawasan (PPK)</b>																
<b>1.1</b>	1	04	03			<b>PROGRAM KAWASAN PERMUKIMAN</b>											
1.1.1	1	04	03	1.01		Penataan Kawasan Permukiman Kumuh dengan Luas 10 (Sepuluh) Ha sampai dengan di Bawah 15 (Lima Belas) Ha			Kecamatan Rangkasbitung, Kecamatan Maja, Kecamatan Sajira, Kecamatan Cimarga	APBN, APBD Kab/Prov & Sumber dana Lainnya	DPRKP Provinsi Banten	Dinas Lingkungan Hidup, SATPOLPP, DISHUB, DPUPR (Termuat dalam Program Pendukung)	<b>2025-2045</b>	V	V	V	V

NO	KODE					RENCANA AKSI	KINERJA	INDIKATOR	LOKASI	SUMBER PEMBIAYAAN/ ALTERNATIF PEMBIAYAAN	INSTANSI PELAKSANA	INSTANSI PENDUKUNG PELAKSANA	TAHUN PELAKSANAAN PROGRAM	TAHUN PELAKSANAAN			
	URUSAN / UNSUR	BIDANG URUSAN /	PROGRAM	KEGIATAN	SUB KEGIATAN									2025	2030	2035	2040
														- 2029	- 2034	- 2039	- 2045
<b>Pelaksanaan Program Kawasan Strategis Provinsi Bendungan Karian</b>																	
1	04	03	1.01	0013	Pelaksanaan Pembagian Rumah Baru Layak Huni bagi Masyarakat di Kawasan Permukiman Kumuh dengan Luas 10 (Sepuluh) Ha sampai dengan di Bawah 15 (Lima Belas) Ha	Terlaksananya Pembagian Rumah Baru Layak Huni bagi Masyarakat di Kawasan Permukiman Kumuh dengan Luas 10 (Sepuluh) Ha sampai dengan di Bawah 15 (Lima Belas) Ha	Jumlah Rumah Tangga Terdampak Penataan Kawasan Permukiman Kumuh yang Mendapatkan Fasilitas Bantuan Penyediaan Rumah	Kecamatan Rangkasbitung, Kecamatan Maja, Kecamatan Sajira, Kecamatan Cimarga	APBN, APBD Kab/Prov & Sumber dana Lainnya	DPRKP Provinsi Banten	Dinas Lingkungan Hidup, SATPOLPP, DISHUB, DPUPR (Termuat dalam Program Pendukung)	<b>2025-2045</b>	V	V	V	V	
1	04	03	1.01	0016	Pelaksanaan Pembagian Rumah bagi Masyarakat Terdampak Program Pemugaran/Peremajaan/Peremukiman Kembali Kawasan Permukiman Kumuh	Terlaksananya Pembagian Rumah bagi Masyarakat Terdampak Program Pemugaran/Peremajaan/Peremukiman Kembali Kawasan	Jumlah Rumah Tangga Terdampak Program Pemugaran/Peremajaan/Peremukiman Kembali yang Mendapatkan Fasilitas Bantuan Penyediaan Rumah	Kecamatan Rangkasbitung, Kecamatan Maja, Kecamatan Sajira, Kecamatan Cimarga	APBN, APBD Kab/Prov & Sumber dana Lainnya	DPRKP Provinsi Banten	Dinas Lingkungan Hidup, SATPOLPP, DISHUB, DPUPR (Termuat dalam	<b>2025-2045</b>	V	V	V	V	

NO	KODE					RENCANA AKSI	KINERJA	INDIKATOR	LOKASI	SUMBER PEMBIA YAAN/ ALTERN ATIF PEMBIA YAAN	INSTANSI PELAKSA NA	INSTANSI PENDUKUNG PELAKSANA	TAHUN PELAKSAN AAN PROGRAM	TAHUN PELAKSANAAN			
	URUSAN / UNSUR	BIDANG URUSAN /	PROGRAM	KEGIATAN	SUB KEGIATAN									2025	2030	2035	2040
Pelaksanaan Program Kawasan Strategis Provinsi Bendungan Karian																	
							Permukiman Kumuh					Program Pendukung)					
1.1.2	1	04	03	1.02		Peningkatan Kualitas Kawasan Permukiman Kumuh dengan Luas 10 (Sepuluh) Ha sampai dengan di Bawah 15 (Lima Belas) Ha			Kecamatan Rangkasbitung, Kecamatan Maja, Kecamatan Sajira, Kecamatan Cimarga	APBN, APBD Kab/Prov & Sumber dana Lainnya	DPRKP Provinsi Banten	Dinas Lingkungan Hidup, SATPOLPP, DISHUB, DPUPR (Termuat dalam Program Pendukung)	<b>2025-2045</b>	V	V	V	V

NO	KODE					RENCANA AKSI	KINERJA	INDIKATOR	LOKASI	SUMBER PEMBIAYAAN/ ALTERNATIF PEMBIAYAAN	INSTANSI PELAKSANA	INSTANSI PENDUKUNG PELAKSANA	TAHUN PELAKSANAAN PROGRAM	TAHUN PELAKSANAAN			
	URUSAN / UNSUR	BIDANG URUSAN /	PROGRAM	KEGIATAN	SUB KEGIATAN									2025	2030	2035	2040
														- 2029	- 2034	- 2039	- 2045
<b>Pelaksanaan Program Kawasan Strategis Provinsi Bendungan Karian</b>																	
1	04	03	1.02	0003	Perbaikan Rumah Tidak Layak Huni dalam Kawasan Permukiman dengan Luas 10 (Sepuluh) Ha sampai dengan di Bawah 15 (Lima Belas) Ha	Terlaksananya Perbaikan Rumah Tidak Layak Huni dalam Kawasan Permukiman dengan Luas 10 (Sepuluh) Ha sampai dengan di Bawah 15 (Lima Belas) Ha	Jumlah Rumah Tidak Layak Huni dalam Kawasan Permukiman dengan Luas 10 (Sepuluh) Ha sampai dengan di Bawah 15 (Lima Belas) Ha yang Diperbaiki	Kecamatan Rangkasbitung, Kecamatan Maja, Kecamatan Sajira, Kecamatan Cimarga	APBN, APBD Kab/Prov & Sumber dana Lainnya	DPRKP Provinsi Banten	Dinas Lingkungan Hidup, SATPOLPP, DISHUB, DPUPR (Termuat dalam Program Pendukung)	<b>2025-2045</b>	V	V	V	V	
1	04	03	1.02	0008	Operasional dan Pemeliharaan Kawasan Permukiman Kumuh yang Telah Dilakukan Pemugaran/Peremajaan/Pemukiman Kembali	Operasional dan Pemeliharaan Kawasan Permukiman Kumuh yang Telah Dilakukan Pemugaran/Peremajaan/Pemukiman Kembali	Luas Kawasan Permukiman Kumuh yang dilaksanakan Operasional dan Pemeliharaan	Kecamatan Rangkasbitung, Kecamatan Maja, Kecamatan Sajira, Kecamatan Cimarga	APBN, APBD Kab/Prov & Sumber dana Lainnya	DPRKP Provinsi Banten	Dinas Lingkungan Hidup, SATPOLPP, DISHUB, DPUPR (Termuat dalam Program Pendukung)	<b>2025-2045</b>	V	V	V	V	

NO	KODE					RENCANA AKSI	KINERJA	INDIKATOR	LOKASI	SUMBER PEMBIAYAAN/ ALTERNATIF PEMBIAYAAN	INSTANSI PELAKSANA	INSTANSI PENDUKUNG PELAKSANA	TAHUN PELAKSANAAN PROGRAM	TAHUN PELAKSANAAN			
	URUSAN / UNSUR	BIDANG URUSAN /	PROGRAM	KEGIATAN	SUB KEGIATAN									2025	2030	2035	2040
														- 2029	- 2034	- 2039	- 2045
<b>Pelaksanaan Program Kawasan Strategis Provinsi Bendungan Karian</b>																	
1	04	03	1.02	0009	Fasilitasi Penyediaan Perumahan Sementara bagi Masyarakat yang Terkena Program Peremajaan Permukiman Kumuh dengan Luas 10 (Sepuluh) Ha sampai dengan di Bawah 15 (Lima Belas) Ha	Terlaksananya Fasilitasi Penyediaan Perumahan Sementara bagi Masyarakat yang Terkena Program Peremajaan Permukiman Kumuh dengan Luas 10 (Sepuluh) Ha sampai dengan di Bawah 15 (Lima Belas) Ha	Jumlah Rumah Tangga yang Mendapatkan Fasilitasi Penyediaan Perumahan Sementara bagi Masyarakat yang Terkena Program Peremajaan Permukiman Kumuh dengan Luas 10 (Sepuluh) Ha sampai dengan di Bawah 15 (Lima Belas) Ha	Kecamatan Rangkasbitung, Kecamatan Maja, Kecamatan Sajira, Kecamatan Cimarga	APBN, APBD Kab/Prov & Sumber dana Lainnya	DPRKP Provinsi Banten	Dinas Lingkungan Hidup, SATPOLPP, DISHUB, DPUPR (Termuat dalam Program Pendukung)	<b>2025-2045</b>	V	V	V	V	

NO	KODE					RENCANA AKSI	KINERJA	INDIKATOR	LOKASI	SUMBER PEMBIAYAAN/ ALTERNATIF PEMBIAYAAN	INSTANSI PELAKSANA	INSTANSI PENDUKUNG PELAKSANA	TAHUN PELAKSANAAN PROGRAM	TAHUN PELAKSANAAN			
	URUSAN / UNSUR	BIDANG URUSAN /	PROGRAM	KEGIATAN	SUB KEGIATAN									2025	2030	2035	2040
														- 2029	- 2034	- 2039	- 2045
<b>Pelaksanaan Program Kawasan Strategis Provinsi Bendungan Karian</b>																	
		04	03	1.02	0010	Pelaksanaan Pemukiman Kembali Kawasan Permukiman Kumuh dengan Luas 10 (Sepuluh) Ha sampai dengan di Bawah 15 (Lima Belas) Ha	Terlaksananya Pemukiman Kembali dalam rangka Penanganan Kawasan Permukiman Kumuh dengan Luas 10 (Sepuluh) Ha sampai dengan di Bawah 15 (Lima Belas) Ha	Luas Kawasan Permukiman Kumuh Dengan Luas 10 (Sepuluh) Ha sampai dengan di Bawah 15 (Lima Belas) Ha yang Dimukimkan Kembali	Kecamatan Rangkasbitung, Kecamatan Maja, Kecamatan Sajira, Kecamatan Cimarga	APBN, APBDKab/Prov & Sumber dana Lainnya	DPRKP Provinsi Banten	Dinas Lingkungan Hidup, SATPOLPP, DISHUB, DPUPR(Termuat dalam Program Pendukung)	<b>2025-2045</b>	V	V	V	V
		04	03	1.02	0011	Pembangunan Rumah Baru Layak Huni untuk Peningkatan Kualitas Permukiman Kumuh dengan Luas 10 (Sepuluh) Ha sampai dengan di Bawah 15 (Lima Belas) Ha	Terbangunnya Rumah Baru Layak Huni untuk Peningkatan Kualitas Permukiman Kumuh dengan Luas 10 (Sepuluh)	Jumlah Rumah Baru Layak Huni untuk Peningkatan Kualitas Permukiman Kumuh dengan Luas 10 (Sepuluh) Ha sampai dengan di	Kecamatan Rangkasbitung, Kecamatan Maja, Kecamatan Sajira,	APBN, APBD Kab/Prov & Sumber dana Lainnya	DPRKP Provinsi Banten	Dinas Lingkungan Hidup, SATPOLPP, DISHUB, DPUPR (Termuat dalam	<b>2025-2045</b>	V	V	V	V

NO	KODE					RENCANA AKSI	KINERJA	INDIKATOR	LOKASI	SUMBER PEMBIAYAAN/ ALTERNATIF PEMBIAYAAN	INSTANSI PELAKSANA	INSTANSI PENDUKUNG PELAKSANA	TAHUN PELAKSANAAN PROGRAM	TAHUN PELAKSANAAN			
	URUSAN / UNSUR	BIDANG URUSAN /	PROGRAM	KEGIATAN	SUB KEGIATAN									2025 -	2030 -	2035 -	2040 -
Pelaksanaan Program Kawasan Strategis Provinsi Bendungan Karian														2029	2034	2039	2045
							Ha sampai dengan di Bawah 15 (Lima Belas) Ha	Bawah 15 (Lima Belas) Ha	Kecamatan Cimarga			Program Pendukung)					
1.1.3	1	04	03	2.02		Penataan dan Peningkatan Kualitas Kawasan Permukiman Kumuh dengan Luas di Bawah 10 (Sepuluh) Ha			Kecamatan Sajira, Cimarga	APBN, APBD Kab/Prov & Sumber dana Lainnya	DPRKPP Kabu. Lebak	Dinas Lingkungan Hidup, SATPOLPP, DISHUB (Termuat dalam Program Pendukung)	2025-2045	V	V	V	V
	1	04	03	2.02	0011	Pelaksanaan Pembagian Rumah bagi Masyarakat untuk Peningkatan Kualitas Permukiman Kumuh dengan luasan di bawah 10 (Sepuluh) Ha	Terlaksananya Pembagian Rumah bagi Masyarakat untuk Peningkatan Kualitas Permukiman Kumuh dengan	Jumlah Rumah Tangga Terdampak Peningkatan Kualitas Permukiman Kumuh dengan luasan di	Kecamatan Sajira, Cimarga	APBN, APBD Kab/Prov & Sumber dana Lainnya	DPRKPP Kabu. Lebak	Dinas Lingkungan Hidup, SATPOLPP, DISHUB (Termuat dalam	2025-2045	V	V	V	V

NO	KODE					RENCANA AKSI	KINERJA	INDIKATOR	LOKASI	SUMBER PEMBIAYAAN/ ALTERNATIF PEMBIAYAAN	INSTANSI PELAKSANA	INSTANSI PENDUKUNG PELAKSANA	TAHUN PELAKSANAAN PROGRAM	TAHUN PELAKSANAAN			
	URUSAN / UNSUR	BIDANG URUSAN /	PROGRAM	KEGIATAN	SUB KEGIATAN									2025 -	2030 -	2035 -	2040 -
Pelaksanaan Program Kawasan Strategis Provinsi Bendungan Karian														2029	2034	2039	2045
							luasan di bawah 10 (Sepuluh) Ha	bawah 10 (Sepuluh) Ha				Program Pendukung)					
1.1.4	1	04	03	2.03		Peningkatan Kualitas Kawasan Permukiman Kumuh dengan Luas di Bawah 10 (Sepuluh) Ha			Kecamatan Sajira, Cimarga	APBN, APBD Kab/Prov & Sumber dana Lainnya	DPRKPP Kabu. Lebak	Dinas Lingkungan Hidup, SATPOLPP, DISHUB (Termuat dalam Program Pendukung)	2025-2045	V	V	V	V
	1	04	03	2.03	0002	Perbaikan Rumah Tidak Layak Huni	Terlaksananya Perbaikan Rumah Tidak Layak Huni	Jumlah Rumah Tidak Layak Huni yang Diperbaiki	Kecamatan Sajira, Cimarga	APBN, APBD Kab/Prov & Sumber dana Lainnya	DPRKPP Kabu. Lebak	Dinas Lingkungan Hidup, SATPOLPP, DISHUB (Termuat dalam	2025-2045	V	V	V	V

NO	KODE					RENCANA AKSI	KINERJA	INDIKATOR	LOKASI	SUMBER PEMBIAYAAN/ ALTERNATIF PEMBIAYAAN	INSTANSI PELAKSANA	INSTANSI PENDUKUNG PELAKSANA	TAHUN PELAKSANAAN PROGRAM	TAHUN PELAKSANAAN			
	URUSAN / UNSUR	BIDANG URUSAN /	PROGRAM	KEGIATAN	SUB KEGIATAN									2025 -	2030 -	2035 -	2040 -
Pelaksanaan Program Kawasan Strategis Provinsi Bendungan Karian																	
												Program Pendukung)					
1	04	03	2.03	0003	Kerja Sama Perbaikan Rumah Tidak Layak Huni Beserta PSU	Terlaksananya Kerja Sama Perbaikan Rumah Tidak Layak Huni Beserta PSU	Jumlah Dokumen Kesepakatan Kerja Sama dalam Perbaikan Rumah Tidak Layak Huni Beserta PSU	Kecamatan Sajira, Cimarga	APBN, APBD Kab/Prov & Sumber dana Lainnya	DPRKPP Kabu. Lebak	DPUPR Kab. Lebak (Termuat dalam Program Pendukung)	<b>2025-2045</b>	V	V	V	V	
1	04	03	2.03	0009	Pelaksanaan Peremajaan Kawasan Permukiman Kumuh	Terlaksananya Peremajaan Kawasan Permukiman Kumuh	Luas Kawasan Permukiman Kumuh yang Diremajakan	Kecamatan Sajira, Cimarga	APBN, APBD Kab/Prov & Sumber dana Lainnya	DPRKPP Kabu. Lebak	Dinas Lingkungan Hidup, SATPOLPP, DISHUB (Termuat dalam Program Pendukung)	<b>2025-2045</b>	V	V	V	V	

NO	KODE					RENCANA AKSI	KINERJA	INDIKATOR	LOKASI	SUMBER PEMBIAYAAN/ ALTERNATIF PEMBIAYAAN	INSTANSI PELAKSANA	INSTANSI PENDUKUNG PELAKSANA	TAHUN PELAKSANAAN PROGRAM	TAHUN PELAKSANAAN			
	URUSAN / UNSUR	BIDANG URUSAN /	PROGRAM	KEGIATAN	SUB KEGIATAN									2025 -	2030 -	2035 -	2040 -
Pelaksanaan Program Kawasan Strategis Provinsi Bendungan Karian														2029	2034	2039	2045
1	04	03	2.03	0010	Fasilitasi Penyediaan Perumahan Sementara bagi Masyarakat yang Terkena Program Peremajaan Permukiman Kumuh dengan Luas di Bawah 10 (Sepuluh) Ha	Terfasilitasinya Masyarakat dalam Penyediaan Perumahan Sementara bagi Masyarakat yang Terkena Program Peremajaan Permukiman Kumuh dengan Luas di Bawah 10 (Sepuluh) Ha	Jumlah Rumah Tangga yang Mendapatkan Fasilitas Penyediaan Perumahan Sementara bagi Masyarakat yang Terkena Program Peremajaan Permukiman Kumuh dengan Luas di Bawah 10 (Sepuluh) Ha	Kecamatan Sajira, Cimarga	APBN, APBD Kab/Prov & Sumber dana Lainnya	DPRKPP Kabu. Lebak	Dinas Lingkungan Hidup, SATPOLPP, DISHUB (Termuat dalam Program Pendukung)	2025-2045	V	V	V	V	
1	04	03	2.03	0011	Pelaksanaan Pemukiman Kembali Kawasan Permukiman Kumuh	Terlaksananya Pemukiman Kembali dalam rangka Penanganan Kawasan	Luas Kawasan Permukiman Kumuh yang Dimukimkan Kembali	Kecamatan Sajira, Cimarga	APBN, APBD Kab/Prov & Sumber dana Lainnya	DPRKPP Kabu. Lebak	Dinas Lingkungan Hidup, SATPOLPP, DISHUB (Termuat	2025-2045	V	V	V	V	

NO	KODE					RENCANA AKSI	KINERJA	INDIKATOR	LOKASI	SUMBER PEMBIAYAAN/ ALTERNATIF PEMBIAYAAN	INSTANSI PELAKSANA	INSTANSI PENDUKUNG PELAKSANA	TAHUN PELAKSANAAN PROGRAM	TAHUN PELAKSANAAN			
	URUSAN / UNSUR	BIDANG URUSAN /	PROGRAM	KEGIATAN	SUB KEGIATAN									2025 -	2030 -	2035 -	2040 -
Pelaksanaan Program Kawasan Strategis Provinsi Bendungan Karian														2029	2034	2039	2045
							Permukiman Kumuh					dalam Program Pendukung)					
	1	04	03	2.03	0012	Pembangunan Rumah Baru Layak Huni untuk Peningkatan Kualitas Permukiman Kumuh dengan Luas di Bawah 10 (Sepuluh) Ha	Terbangunnya Rumah Baru Layak Huni untuk Peningkatan Kualitas Permukiman Kumuh dengan Luas di Bawah 10 (Sepuluh) Ha	Jumlah Rumah Baru Layak Huni yang Dibangun untuk Peningkatan Kualitas Permukiman Kumuh dengan Luas di Bawah 10 (Sepuluh) Ha	Kecamatan Sajira, Cimarga	APBN, APBDKab/Prov & Sumber dana Lainnya	DPRKPP Kabu. Lebak	Dinas Lingkungan Hidup, SATPOLPP, DISHUB (Termuat dalam Program Pendukung)	2025-2045	V	V	V	V
1.2	1	04	05			<b>PROGRAM PENINGKATAN PRASARANA, SARANA DAN UTILITAS UMUM (PSU)</b>											
1.2.1	1	04	05	1.01		Urusan Penyelenggaraan PSU Permukiman			Seluruh Kecamatan di KSP Bendungan Karian	APBN, APBD Kab/Prov & Sumber	DPRKP Provinsi Banten	Dinas Lingkungan Hidup, SATPOLPP,	2025-2045	V	V	V	V

NO	KODE					RENCANA AKSI	KINERJA	INDIKATOR	LOKASI	SUMBER PEMBIAYAAN/ ALTERNATIF PEMBIAYAAN	INSTANSI PELAKSANA	INSTANSI PENDUKUNG PELAKSANA	TAHUN PELAKSANAAN PROGRAM	TAHUN PELAKSANAAN			
	URUSAN / UNSUR	BIDANG URUSAN /	PROGRAM	KEGIATAN	SUB KEGIATAN									2025 -	2030 -	2035 -	2040 -
Pelaksanaan Program Kawasan Strategis Provinsi Bendungan Karian																	
										dana Lainnya		DISHUB, DPUPR,					
1	04	05	1.01	0007	Operasional dan Pemeliharaan Prasarana, Sarana, dan Utilitas Umum di Permukiman	Terlaksananya Operasional dan Pemeliharaan Prasarana, Sarana, dan Utilitas Umum di Permukiman	Jumlah Lokasi pada Permukiman yang Dilaksanakan Operasional dan Pemeliharaan Prasarana, Sarana, dan Utilitas Umum	Seluruh Kecamatan di KSP Bendungan Karian	APBN, APBD Kab/Prov & Sumber dana Lainnya	DPRKP Provinsi Banten	Dinas Lingkungan Hidup, SATPOLPP, DISHUB, DPUPR,	<b>2025-2045</b>	V	V	V	V	
1	04	05	1.01	0008	Perbaikan Prasarana, Sarana, dan Utilitas Umum Permukiman	Terlaksananya Perbaikan Prasarana, Sarana, dan Utilitas Umum Permukiman	Jumlah Lokasi PSU Permukiman yang Dilaksanakan Perbaikan	Seluruh Kecamatan di KSP Bendungan Karian	APBN, APBD Kab/Prov & Sumber dana Lainnya	DPRKP Provinsi Banten	Dinas Lingkungan Hidup, SATPOLPP, DISHUB, DPUPR,	<b>2025-2045</b>	V	V	V	V	
1	04	05	1.01	0009	Penyediaan Prasarana, Sarana, dan Utilitas Umum di Permukiman	Tersedianya Prasarana, Sarana, dan Utilitas Umum di Permukiman	Jumlah Lokasi Permukiman yang Disediakan	Seluruh Kecamatan di KSP	APBN, APBD Kab/Prov & Sumber	DPRKP Provinsi Banten	Dinas Lingkungan Hidup, SATPOLPP,	<b>2025-2045</b>	V	V	V	V	

NO	KODE					RENCANA AKSI	KINERJA	INDIKATOR	LOKASI	SUMBER PEMBIAYAAN/ ALTERNATIF PEMBIAYAAN	INSTANSI PELAKSANA	INSTANSI PENDUKUNG PELAKSANA	TAHUN PELAKSANAAN PROGRAM	TAHUN PELAKSANAAN						
	URUSAN / UNSUR	BIDANG URUSAN /	PROGRAM	KEGIATAN	SUB KEGIATAN									2025 -	2030 -	2035 -	2040 -			
Pelaksanaan Program Kawasan Strategis Provinsi Bendungan Karian														2029	2034	2039	2045			
								Prasarana, Sarana, dan Utilitas Umum	Bendungan Karian	dana Lainnya		DISHUB, DPUPR,								
<b>1.3</b>	<b>1</b>	<b>03</b>	<b>07</b>			<b>PROGRAM PENGEMBANGAN PERMUKIMAN</b>														
1.3.1	1	03	07	1.01		Penyelenggaraan Infrastruktur pada Permukiman di Kawasan Strategis Daerah Provinsi														
	1	03	07	1.01	0010	Peningkatan TPA/TPST/SPA/TPS3R/TPS di Kawasan Strategis Provinsi	Meningkatnya TPA/TPST/SPA/TPS3R/TPS di Kawasan Strategis Provinsi	Kapasitas TPA/TPST/SPA/TPS-3R/TPS di Kawasan Strategis Provinsi yang dibangun	Kecamatan Maja	APBN, APBD Kab/Prov & Sumber dana Lainnya	Kementerian PUPR /DPUPR Provinsi Banten	Dinas Lingkungan Hidup, SATPOLPP, DISHUB, DPRKP (Termuat dalam Program Pendukung)	<b>2025-2045</b>	V	V	V				

NO	KODE					RENCANA AKSI	KINERJA	INDIKATOR	LOKASI	SUMBER PEMBIAYAAN/ ALTERNATIF PEMBIAYAAN	INSTANSI PELAKSANA	INSTANSI PENDUKUNG PELAKSANA	TAHUN PELAKSANAAN PROGRAM	TAHUN PELAKSANAAN			
	URUSAN / UNSUR	BIDANG URUSAN /	PROGRAM	KEGIATAN	SUB KEGIATAN									2025 -	2030 -	2035 -	2040 -
Pelaksanaan Program Kawasan Strategis Provinsi Bendungan Karian														2029	2034	2039	2045
1	03	07	1.01	0019	Pembangunan Sistem Pengelolaan Air Limbah Domestik (SPALD) Setempat (IPLT) di Kawasan Strategis Provinsi	Terbangunnya Sistem Pengelolaan Air Limbah Setempat (SPALD) Setempat (IPLT) di Kawasan Strategis Provinsi	Kapasitas Sistem Pengelolaan Air Limbah Domestik (SPALD) Setempat (IPLT) di Kawasan Strategis Provinsi yang dibangun	Kabupaten Tangerang Desa Cianger Kec. Legok. Kecamatan Maja	APBN, APBD Kab/Prov & Sumber dana Lainnya	DPUPR Provinsi Banten	Dinas Lingkungan Hidup, SATPOLPP, DISHUB DPRKP (Termuat dalam Program Pendukung)	2025-2045	V	V			
1	03	07	1.01	0026	Pembangunan Sistem Penyediaan Air Minum (SPAM) Jaringan Perpipaan di Kawasan Strategis Provinsi	Terbangunnya Sistem Penyediaan Air Minum (SPAM) Jaringan Perpipaan di Kawasan Strategis Provinsi	Kapasitas Sistem Penyediaan Air Minum (SPAM) Jaringan Perpipaan di Kawasan Strategis Provinsi yang dibangun	Kecamatan Rangkasbitung, Kecamatan Maja	APBN, APBD Kab/Prov & Sumber dana Lainnya	DPUPR Provinsi Banten	Dinas Lingkungan Hidup, SATPOLPP, DISHUB (Termuat dalam Program Pendukung)	2025-2045	V	V			

NO	KODE					RENCANA AKSI	KINERJA	INDIKATOR	LOKASI	SUMBER PEMBIAYAAN/ ALTERNATIF PEMBIAYAAN	INSTANSI PELAKSANA	INSTANSI PENDUKUNG PELAKSANA	TAHUN PELAKSANAAN PROGRAM	TAHUN PELAKSANAAN			
	URUSAN / UNSUR	BIDANG URUSAN /	PROGRAM	KEGIATAN	SUB KEGIATAN									2025 -	2030 -	2035 -	2040 -
Pelaksanaan Program Kawasan Strategis Provinsi Bendungan Karian														2029	2034	2039	2045
	1	03	07	1.01	0031	Perluasan Sistem Penyediaan Air Minum (SPAM) Jaringan Perpipaan di Kawasan Strategis Provinsi	Sistem Penyediaan Air Minum (SPAM) Jaringan Perpipaan di Kawasan Strategis Provinsi yang mendapatkan Perluasan	Jumlah Sambungan Rumah yang terlayani oleh perluasan pada Sistem Penyediaan Air Minum (SPAM) Jaringan Perpipaan di Kawasan Strategis Provinsi	Kecamatan Rangkasbitung, Kecamatan Maja, Kecamatan Sajira, Kecamatan Cimarga	APBN, APBD Kab/Prov & Sumber dana Lainnya	DPUPR Provinsi Banten (UPTD/BLUD/BUMD)	Dinas Lingkungan Hidup, SATPOLPP, DISHUB (Termuat dalam Program Pendukung)	2025-2045	V	V	V	V
1.4	1	03	08			<b>PROGRAM PENATAAN BANGUNAN GEDUNG</b>											
1.4.1	1	03	08	1.01		Penetapan dan Penyelenggaraan Bangunan Gedung untuk Kepentingan Strategis Daerah Provinsi			Kecamatan Rangkasbitung, Kecamatan Maja, Kecamatan Sajira, Kecamatan Cimarga	APBN, APBD Kab/Prov & Sumber dana Lainnya	DPUPR Provinsi Banten	Dinas Lingkungan Hidup, SATPOLPP, DISHUB (Termuat dalam Program Pendukung)	2025-2045	V	V	V	V

NO	KODE					RENCANA AKSI	KINERJA	INDIKATOR	LOKASI	SUMBER PEMBIAYAAN/ ALTERNATIF PEMBIAYAAN	INSTANSI PELAKSANA	INSTANSI PENDUKUNG PELAKSANA	TAHUN PELAKSANAAN PROGRAM	TAHUN PELAKSANAAN			
	URUSAN / UNSUR	BIDANG URUSAN /	PROGRAM	KEGIATAN	SUB KEGIATAN									2025 -	2030 -	2035 -	2040 -
Pelaksanaan Program Kawasan Strategis Provinsi Bendungan Karian														2029	2034	2039	2045
1	03	08	1.01	0019	Pembangunan, Pemanfaatan, Pelestarian dan Pembongkaran Bangunan Gedung untuk Kepentingan Strategis Daerah Provinsi	Terlaksananya Pembangunan, Pemanfaatan, Pelestarian dan Pembongkaran Bangunan Gedung untuk Kepentingan Strategis Daerah Provinsi	Jumlah Dokumen Pembangunan, Pemanfaatan, Pelestarian dan Pembongkaran Bangunan Gedung untuk Kepentingan Strategis Daerah Provinsi	Kecamatan Rangkasbitung, Kecamatan Maja, Kecamatan Sajira, Kecamatan Cimarga	APBN, APBDKab/Prov & Sumber dana Lainnya	DPUPR Provinsi Banten	Dinas Lingkungan Hidup, SATPOLPP, DISHUB (Termuat dalam Program Pendukung)	2025-2045	V	V	V	V	
1	03	08	1.01	0020	Pemeliharaan, Perawatan, dan Pemeriksaan Berkala Bangunan Gedung untuk Kepentingan Strategis Daerah Provinsi	Bangunan Gedung untuk Kepentingan Strategis Daerah Provinsi yang mendapatkan Pemeliharaan, Perawatan, dan Pemeriksaan Berkala	Jumlah Bangunan Gedung untuk Kepentingan Strategis Provinsi yang Dipelihara, Dirawat, dan Diperiksa Berkala	Kecamatan Rangkasbitung, Kecamatan Maja, Kecamatan Sajira, Kecamatan Cimarga	APBN, APBD Kab/Prov & Sumber dana Lainnya	DPUPR Provinsi Banten	Dinas Lingkungan Hidup, SATPOLPP, DISHUB (Termuat dalam Program Pendukung)	2025-2045	V	V	V	V	
1.5	1	03	09		<b>PROGRAM PENATAAN BANGUNAN DAN LINGKUNGANNYA</b>												

NO	KODE					RENCANA AKSI	KINERJA	INDIKATOR	LOKASI	SUMBER PEMBIAYAAN/ ALTERNATIF PEMBIAYAAN	INSTANSI PELAKSANA	INSTANSI PENDUKUNG PELAKSANA	TAHUN PELAKSANAAN PROGRAM	TAHUN PELAKSANAAN			
	URUSAN / UNSUR	BIDANG URUSAN /	PROGRAM	KEGIATAN	SUB KEGIATAN									2025 -	2030 -	2035 -	2040 -
Pelaksanaan Program Kawasan Strategis Provinsi Bendungan Karian														2029	2034	2039	2045
1.5.1	1	03	09	1.01		Penyelenggaraan Penataan Bangunan dan Lingkungan di Kawasan Strategis Daerah Provinsi dan Lintas Daerah Kabupaten/Kota			Seluruh Kecamatan di KSP Bendungan Karian	APBN, APBD Kab/Prov & Sumber dana Lainnya	DPUPR Prov.Banten	Dinas Lingkungan Hidup, SATPOLPP, DISHUB (Termuat dalam Program Pendukung)	2025-2045	V	V		
	1	03	09	1.01	0009	Penyusunan Rencana dan Teknis Penataan Bangunan dan Lingkungan di Kawasan Strategis Daerah Provinsi dan Lintas Daerah Kabupaten/Kota	Tersusunnya Rencana dan Teknis Penataan Bangunan dan Lingkungan di Kawasan Strategis Daerah Provinsi dan Lintas Daerah Kabupaten/Kota	Jumlah Dokumen Rencana dan Teknis Penataan Bangunan dan Lingkungan di Kawasan Strategis Daerah Provinsi dan Lintas Daerah Kabupaten/Kota yang Disusun	Seluruh Kecamatan di KSP Bendungan Karian	APBN, APBD Kab/Prov & Sumber dana Lainnya	DPUPR Prov.Banten	Dinas Lingkungan Hidup, SATPOLPP, DISHUB (Termuat dalam Program Pendukung)	2025-2046	V	V		

NO	KODE					RENCANA AKSI	KINERJA	INDIKATOR	LOKASI	SUMBER PEMBIAYAAN/ ALTERNATIF PEMBIAYAAN	INSTANSI PELAKSANA	INSTANSI PENDUKUNG PELAKSANA	TAHUN PELAKSANAAN PROGRAM	TAHUN PELAKSANAAN			
	URUSAN / UNSUR	BIDANG URUSAN /	PROGRAM	KEGIATAN	SUB KEGIATAN									2025 -	2030 -	2035 -	2040 -
Pelaksanaan Program Kawasan Strategis Provinsi Bendungan Karian														2029	2034	2039	2045
1.6	1	02	02			<b>PROGRAM PEMENUHAN UPAYA KESEHATAN PERORANGAN DAN UPAYA KESEHATAN MASYARAKAT</b>											
1.6.1	1	02	02	1.01		Penyediaan Fasilitas Pelayanan, Sarana, Prasarana dan Alat Kesehatan untuk UKP Rujukan, UKM dan UKM Rujukan Tingkat Daerah Provinsi			Kecamatan Rangkasbitung, Kecamatan Maja	APBN, APBD Kab/Prov & Sumber dana Lainnya	DINKES Provinsi Banten	Dinas Lingkungan Hidup, SATPOLPP, DISHUB (Termuat dalam Program Pendukung)	<b>2025-2045</b>	V	V	V	V
	1	02	02	1.01	0001	Pembangunan Rumah Sakit Beserta Sarana dan Prasarana Pendukungnya	Terpenuhinya Rumah Sakit Baru dengan Rasio Tempat Tidur Terhadap Jumlah Penduduk Minimal 1:1000	Jumlah Rumah Sakit Baru yang Memenuhi Rasio Tempat Tidur Terhadap Jumlah Penduduk Minimal 1:1000	Kecamatan Rangkasbitung, Kecamatan Maja	APBN, APBD Kab/Prov & Sumber dana Lainnya	DINKES Provinsi Banten	Dinas Lingkungan Hidup, SATPOLPP, DISHUB (Termuat dalam Program Pendukung)	<b>2025-2045</b>	V	V	V	V

NO	KODE					RENCANA AKSI	KINERJA	INDIKATOR	LOKASI	SUMBER PEMBIAYAAN/ ALTERNATIF PEMBIAYAAN	INSTANSI PELAKSANA	INSTANSI PENDUKUNG PELAKSANA	TAHUN PELAKSANAAN PROGRAM	TAHUN PELAKSANAAN			
	URUSAN / UNSUR	BIDANG URUSAN /	PROGRAM	KEGIATAN	SUB KEGIATAN									2025 -	2030 -	2035 -	2040 -
Pelaksanaan Program Kawasan Strategis Provinsi Bendungan Karian														2029	2034	2039	2045
1	02	02	1.01	0002	Pembangunan Fasilitas Kesehatan Lainnya	LainnyaTerbangunnya Fasilitas Kesehatan Lainnya	Jumlah Fasilitas Kesehatan Lainnya yang Dibangun	Kecamatan Rangkasbitung, Kecamatan Maja	APBN, APBD Kab/Prov & Sumber dana Lainnya	DINKES Provinsi Banten	Dinas Lingkungan Hidup, SATPOLPP, DISHUB (Termuat dalam Program Pendukung)	2025-2045	V	V	V	V	
1	02	02	1.01	0007	Pengembangan Unit Pemeliharaan Fasilitas Kesehatan Regional/Regional Maintenance Center	Terlaksananya Pengembangan Unit Pemeliharaan Fasilitas Kesehatan Regional/Regional Maintenance Center	Jumlah Unit Pemeliharaan Fasilitas Kesehatan Regional/Regional Maintenance Center yang Dilakukan Pengembangan	Kecamatan Rangkasbitung, Kecamatan Maja	APBN, APBD Kab/Prov & Sumber dana Lainnya	DINKES Provinsi Banten	Dinas Lingkungan Hidup, DISHUB (Termuat dalam Program Pendukung)	2025-2045	V	V	V	V	

NO	KODE					RENCANA AKSI	KINERJA	INDIKATOR	LOKASI	SUMBER PEMBIAYAAN/ ALTERNATIF PEMBIAYAAN	INSTANSI PELAKSANA	INSTANSI PENDUKUNG PELAKSANA	TAHUN PELAKSANAAN PROGRAM	TAHUN PELAKSANAAN			
	URUSAN / UNSUR	BIDANG URUSAN /	PROGRAM	KEGIATAN	SUB KEGIATAN									2025 -	2030 -	2035 -	2040 -
Pelaksanaan Program Kawasan Strategis Provinsi Bendungan Karian														2029	2034	2039	2045
1.6.2	1	02	02	1.04		Penerbitan Izin Rumah Sakit Kelas B dan Fasilitas Pelayanan Kesehatan Tingkat Daerah Provinsi			Kecamatan Rangkasbitung, Kecamatan Maja	APBN, APBD Kab/Prov & Sumber dana Lainnya	DINKES Provinsi Banten	Dinas Lingkungan Hidup, DISHUB (Termuat dalam Program Pendukung)	2025-2045	V	V	V	V
	1	02	02	1.04	0001	Pengendalian dan Pengawasan serta Tindak Lanjut Perizinan Rumah Sakit Kelas B dan Fasilitas Pelayanan Kesehatan	Tersedianya Rumah Sakit Kelas B dan Fasilitas Pelayanan Kesehatan yang Dikendalikan, Diawasi dan Ditindaklanjuti Perizinannya	Jumlah Rumah Sakit Kelas B dan Fasilitas Pelayanan Kesehatan yang Dikendalikan, Diawasi dan Ditindaklanjuti Perizinannya	Kecamatan Rangkasbitung, Kecamatan Maja	APBN, APBD Kab/Prov & Sumber dana Lainnya	DINKES Provinsi Banten	Dinas Lingkungan Hidup (Termuat dalam Program Pendukung)	2025-2045	V	V	V	V

NO	KODE					RENCANA AKSI	KINERJA	INDIKATOR	LOKASI	SUMBER PEMBIAYAAN/ ALTERNATIF PEMBIAYAAN	INSTANSI PELAKSANA	INSTANSI PENDUKUNG PELAKSANA	TAHUN PELAKSANAAN PROGRAM	TAHUN PELAKSANAAN			
	URUSAN / UNSUR	BIDANG URUSAN /	PROGRAM	KEGIATAN	SUB KEGIATAN									2025	2030	2035	2040
														- 2029	- 2034	- 2039	- 2045
<b>Pelaksanaan Program Kawasan Strategis Provinsi Bendungan Karian</b>																	
	1	02	02	1.04	0002	Peningkatan Tata Kelola Rumah Sakit	Meningkatnya Tata Kelola Rumah Sakit Sesuai Standar	Jumlah Rumah Sakit yang Melakukan Peningkatan Tata Kelola Sesuai Standar	Kecamatan Rangkasbitung, Kecamatan Maja	APBN, APBD Kab/Prov & Sumber dana Lainnya	DINKES Provinsi Banten	Dinas Lingkungan Hidup (Termuat dalam Program Pendukung)	<b>2025-2045</b>	V	V	V	V
	1	02	02	1.04	0003	Peningkatan Mutu Pelayanan Fasilitas Kesehatan	Terlaksananya Peningkatan Mutu Pelayanan Fasilitas Kesehatan yang Dilakukan Pengukuran Indikator Nasional Mutu (INM)	Jumlah Fasilitas Kesehatan yang Dilakukan Pengukuran Indikator Nasional Mutu (INM) Pelayanan Kesehatan	Kecamatan Rangkasbitung, Kecamatan Maja	APBN, APBD Kab/Prov & Sumber dana Lainnya	DINKES Provinsi Banten	Dinas Lingkungan Hidup (Termuat dalam Program Pendukung)	<b>2025-2045</b>	V	V	V	V
1.6.3	1	02	02	2.01		Penyediaan Fasilitas Pelayanan Kesehatan untuk UKM dan UKP Kewenangan				APBN, APBD Kab/Prov & Sumber	Dinkes Kab. Lebak	Dinas Lingkungan Hidup, SATPOLPP, DISHUB	<b>2025-2045</b>	V	V	V	V

NO	KODE					RENCANA AKSI	KINERJA	INDIKATOR	LOKASI	SUMBER PEMBIAYAAN/ ALTERNATIF PEMBIAYAAN	INSTANSI PELAKSANA	INSTANSI PENDUKUNG PELAKSANA	TAHUN PELAKSANAAN PROGRAM	TAHUN PELAKSANAAN			
	URUSAN / UNSUR	BIDANG URUSAN /	PROGRAM	KEGIATAN	SUB KEGIATAN									2025 -	2030 -	2035 -	2040 -
Pelaksanaan Program Kawasan Strategis Provinsi Bendungan Karian														2029	2034	2039	2045
						Daerah Kabupaten/Kota				dana Lainnya		(Termuat dalam Program Pendukung)					
	1	02	02	2.01	0001	Pembangunan Rumah Sakit beserta Sarana dan Prasarana Pendukungnya	Terpenuhinya Rumah Sakit Baru dengan Rasio Tempat Tidur Terhadap Jumlah Penduduk Minimal 1:1000	Jumlah Rumah Sakit Baru yang Memenuhi Rasio Tempat Tidur Terhadap Jumlah Penduduk Minimal 1:1000	Kecamatan Maja	APBN, APBD Kab/Prov & Sumber dana Lainnya	Dinkes Kab. Lebak	Dinas Lingkungan Hidup, SATPOLPP, DISHUB (Termuat dalam Program Pendukung)	2025-2045	V	V	V	V
1.7	3	30	03			<b>PROGRAM PENINGKATAN SARANA DISTRIBUSI PERDAGANGAN</b>											
1.7.1	3	30	03	1.01		Pembangunan dan Pengelolaan Pusat Distribusi Regional dan Pusat Distribusi Provinsi			Kecamatan Rangkasbitung, Kecamatan Maja	APBN, APBD Kab/Prov & Sumber	DISPERIN DAG Provinsi Banten	Dinas Lingkungan Hidup, SATPOLPP, DISHUB	2025-2045	V	V	V	V

NO	KODE					RENCANA AKSI	KINERJA	INDIKATOR	LOKASI	SUMBER PEMBIAYAAN/ ALTERNATIF PEMBIAYAAN	INSTANSI PELAKSANA	INSTANSI PENDUKUNG PELAKSANA	TAHUN PELAKSANAAN PROGRAM	TAHUN PELAKSANAAN			
	URUSAN / UNSUR	BIDANG URUSAN /	PROGRAM	KEGIATAN	SUB KEGIATAN									2025 -	2030 -	2035 -	2040 -
Pelaksanaan Program Kawasan Strategis Provinsi Bendungan Karian														2029	2034	2039	2045
						serta Pasar Lelang Komoditas				dana Lainnya		(Termuat dalam Program Pendukung)					
	3	30	03	1.01	0001	Penyediaan Sarana dan Prasarana Pusat Distribusi Regional dan Pusat Distribusi Provinsi	Tersedianya Sarana dan Prasarana Pusat Distribusi Regional dan Pusat Distribusi Provinsi	Jumlah Sarana dan Prasarana Pusat Distribusi Regional dan Pusat Distribusi Provinsi	Kecamatan Rangkasbitung, Kecamatan Maja	APBN, APBD Kab/Prov & Sumber dana Lainnya	DISPERIN DAG Provinsi Banten	Dinas Lingkungan Hidup, SATPOLPP, DISHUB (Termuat dalam Program Pendukung)	2025-2045	V	V	V	V
1.8	1	01	02			<b>PROGRAM PENGELOLAAN PENDIDIKAN</b>											
1.8.1	1	01	02	1.01		Pengelolaan Pendidikan Sekolah Menengah Atas				APBN, APBD Kab/Prov & Sumber	DISDIKBUD Provinsi Banten	Dinas Lingkungan Hidup, SATPOLPP, DISHUB	2025-2045	V	V	V	V

NO	KODE					RENCANA AKSI	KINERJA	INDIKATOR	LOKASI	SUMBER PEMBIAYAAN/ ALTERNATIF PEMBIAYAAN	INSTANSI PELAKSANA	INSTANSI PENDUKUNG PELAKSANA	TAHUN PELAKSANAAN PROGRAM	TAHUN PELAKSANAAN			
	URUSAN / UNSUR	BIDANG URUSAN /	PROGRAM	KEGIATAN	SUB KEGIATAN									2025 -	2030 -	2035 -	2040 -
Pelaksanaan Program Kawasan Strategis Provinsi Bendungan Karian														2029	2034	2039	2045
										dana Lainnya		(Termuat dalam Program Pendukung)					
		01	02	1.01	0001	Pembangunan USB (Unit Sekolah Baru)	Sekolah Baru yang Terbangun	Jumlah Sekolah Baru yang Telah Dibangun	Seluruh Kecamatan di KSP Bendungan Karian	APBN, APBD Kab/Prov & Sumber dana Lainnya	DISDIKBUD Provinsi Banten	Dinas Lingkungan Hidup, SATPOLPP, DISHUB DPRKP, DPUPR (Termuat dalam Program Pendukung)	<b>2025-2045</b>	V	V	V	V
1	01	02	1.01	0014	Pembangunan Sarana, Prasarana dan Utilitas Sekolah	Sarana, Prasarana dan Utilitas Sekolah yang Terbangun	Jumlah Sarana, Prasarana dan Utilitas Sekolah	Seluruh Kecamatan di KSP	APBN, APBD Kab/Prov & Sumber	DISDIKBUD Provinsi Banten	Dinas Lingkungan Hidup, SATPOLPP, DISHUB	<b>2025-2045</b>	V	V	V	V	

NO	KODE					RENCANA AKSI	KINERJA	INDIKATOR	LOKASI	SUMBER PEMBIAYAAN/ ALTERNATIF PEMBIAYAAN	INSTANSI PELAKSANA	INSTANSI PENDUKUNG PELAKSANA	TAHUN PELAKSANAAN PROGRAM	TAHUN PELAKSANAAN			
	URUSAN / UNSUR	BIDANG URUSAN /	PROGRAM	KEGIATAN	SUB KEGIATAN									2025 -	2030 -	2035 -	2040 -
Pelaksanaan Program Kawasan Strategis Provinsi Bendungan Karian														2029	2034	2039	2045
								yang Telah Dibangun	Bendungan Karian	dana Lainnya		DPRKP, DPUPR (Termuat dalam Program Pendukung)					
1.8.2	1	01	02	1.02		Pengelolaan Pendidikan Sekolah Menengah Kejuruan			Seluruh Kecamatan di KSP Bendungan Karian	APBN, APBD Kab/Prov & Sumber dana Lainnya	DISDIKBUD Provinsi Banten	Dinas Lingkungan Hidup, SATPOLPP, DISHUB DPRKP, DPUPR (Termuat dalam Program Pendukung)	<b>2025-2045</b>	V	V	V	V

NO	KODE					RENCANA AKSI	KINERJA	INDIKATOR	LOKASI	SUMBER PEMBIAYAAN/ ALTERNATIF PEMBIAYAAN	INSTANSI PELAKSANA	INSTANSI PENDUKUNG PELAKSANA	TAHUN PELAKSANAAN PROGRAM	TAHUN PELAKSANAAN			
	URUSAN / UNSUR	BIDANG URUSAN /	PROGRAM	KEGIATAN	SUB KEGIATAN									2025 -	2030 -	2035 -	2040 -
Pelaksanaan Program Kawasan Strategis Provinsi Bendungan Karian														2029	2034	2039	2045
		01	02	1.02	0001	Pembangunan USB (Unit Sekolah Baru)	Sekolah Baru yang Terbangun	Jumlah Sekolah Baru yang Telah Dibangun	Seluruh Kecamatan di KSP Bendungan Karian	APBN, APBD Kab/Prov & Sumber dana Lainnya	DISDIKBUD Provinsi Banten	Dinas Lingkungan Hidup, SATPOLPP, DISHUB DPRKP, DPUPR (Termuat dalam Program Pendukung)	2025-2045	V	V	V	V
1	01	02	1.02	0010	Pembangunan Sarana, Prasarana dan Utilitas Sekolah	Sarana, Prasarana dan Utilitas Sekolah yang Terbangun	Jumlah Sarana, Prasarana dan Utilitas Sekolah yang Telah Dibangun	Seluruh Kecamatan di KSP Bendungan Karian	APBN, APBD Kab/Prov & Sumber dana Lainnya	DISDIKBUD Provinsi Banten	Dinas Lingkungan Hidup, SATPOLPP, DISHUB DPRKP, DPUPR (Termuat dalam	2025-2045	V	V	V	V	

NO	KODE					RENCANA AKSI	KINERJA	INDIKATOR	LOKASI	SUMBER PEMBIAYAAN/ ALTERNATIF PEMBIAYAAN	INSTANSI PELAKSANA	INSTANSI PENDUKUNG PELAKSANA	TAHUN PELAKSANAAN PROGRAM	TAHUN PELAKSANAAN			
	URUSAN / UNSUR	BIDANG URUSAN /	PROGRAM	KEGIATAN	SUB KEGIATAN									2025 -	2030 -	2035 -	2040 -
Pelaksanaan Program Kawasan Strategis Provinsi Bendungan Karian														2029	2034	2039	2045
												Program Pendukung)					
1.8.3	1	01	02	1.03		Pengelolaan Pendidikan Khusus			Seluruh Kecamatan di KSP Bendungan Karian	APBN, APBDKab/Prov & Sumber dana Lainnya	DISDIKBUD Provinsi Banten	Dinas Lingkungan Hidup, SATPOLPP, DISHUB DPRKP, DPUPR(Termuat dalam Program Pendukung)	2025-2045	V	V	V	V
		01	02	1.03	0001	Pembangunan USB (Unit Sekolah Baru)	Sekolah Baru yang Terbangun	Jumlah Sekolah Baru yang Telah Dibangun	Seluruh Kecamatan di KSP Bendungan Karian	APBN, APBD Kab/Prov & Sumber	DISDIKBUD Provinsi Banten	Dinas Lingkungan Hidup, SATPOLPP, DISHUB	2025-2045	V	V	V	V

NO	KODE					RENCANA AKSI	KINERJA	INDIKATOR	LOKASI	SUMBER PEMBIAYAAN/ ALTERNATIF PEMBIAYAAN	INSTANSI PELAKSANA	INSTANSI PENDUKUNG PELAKSANA	TAHUN PELAKSANAAN PROGRAM	TAHUN PELAKSANAAN			
	URUSAN / UNSUR	BIDANG URUSAN /	PROGRAM	KEGIATAN	SUB KEGIATAN									2025 -	2030 -	2035 -	2040 -
Pelaksanaan Program Kawasan Strategis Provinsi Bendungan Karian														2029	2034	2039	2045
										dana Lainnya		DPRKP, DPUPR (Termuat dalam Program Pendukung)					
	1	01	02	1.03	0008	Pembangunan Sarana, Prasarana dan Utilitas Sekolah	Sarana, Prasarana dan Utilitas Sekolah yang Terbangun	Jumlah Sarana, Prasarana dan Utilitas Sekolah yang Telah Dibangun	Seluruh Kecamatan di KSP Bendungan Karian	APBN, APBD Kab/Prov & Sumber dana Lainnya	DISDIKBUD Provinsi Banten	Dinas Lingkungan Hidup, SATPOLPP, DISHUB, DPRKP, DPUPR (Termuat dalam Program Pendukung)	<b>2025-2045</b>	V	V	V	V
<b>2</b>	<b>Pengembangan Agrowisata Kawasan Strategis Provinsi Bendungan Karian</b>																
<b>2.1</b>	3	27	02			<b>PROGRAM PENYEDIAAN DAN PENGEMBANGAN PRASARANA PERTANIAN</b>											

NO	KODE					RENCANA AKSI	KINERJA	INDIKATOR	LOKASI	SUMBER PEMBIAYAAN/ ALTERNATIF PEMBIAYAAN	INSTANSI PELAKSANA	INSTANSI PENDUKUNG PELAKSANA	TAHUN PELAKSANAAN PROGRAM	TAHUN PELAKSANAAN			
	URUSAN / UNSUR	BIDANG URUSAN /	PROGRAM	KEGIATAN	SUB KEGIATAN									2025 -	2030 -	2035 -	2040 -
Pelaksanaan Program Kawasan Strategis Provinsi Bendungan Karian														2029	2034	2039	2045
2.1.1	3	27	02	1.01		Penataan Prasarana Pertanian			Kecamatan, Sajira, Cimarga	APBN, APBD Kab/Prov & Sumber dana Lainnya	Dinas Pertanian Provinsi Banten	Dinas Lingkungan Hidup, DISHUB DPRKP, DPUPR (Termuat dalam Program Pendukung)	2025-2045	V	V	V	V
	3	27	02	1.01	001	Perencanaan Pengembangan Prasarana, Kawasan dan Komoditas Pertanian	Tersusunnya Rencana Pengembangan Prasarana, Kawasan dan Komoditas Pertanian	Jumlah Rencana Pengembangan Prasarana, Kawasan dan Komoditas Pertanian	Kecamatan, Sajira, Cimarga	APBN, APBD Kab/Prov & Sumber dana Lainnya	Dinas Pertanian Provinsi Banten	Dinas Lingkungan Hidup, DISHUB DPRKP, DPUPR (Termuat dalam	2025-2045	V	V	V	V

NO	KODE					RENCANA AKSI	KINERJA	INDIKATOR	LOKASI	SUMBER PEMBIAYAAN/ALTERNATIF PEMBIAYAAN	INSTANSI PELAKSANA	INSTANSI PENDUKUNG PELAKSANA	TAHUN PELAKSANAAN PROGRAM	TAHUN PELAKSANAAN			
	URUSAN / UNSUR	BIDANG URUSAN /	PROGRAM	KEGIATAN	SUB KEGIATAN									2025 - 2029	2030 - 2034	2035 - 2039	2040 - 2045
<b>Pelaksanaan Program Kawasan Strategis Provinsi Bendungan Karian</b>																	
												Program Pendukung)					
3	27	02	1.01	004	Koordinasi, Sinkronisasi dan Pelaksanaan Pengelolaan Jaringan Irigasi di Tingkat Usaha Tani	Terlaksananya Koordinasi, Sinkronisasi dan Pengelolaan Jaringan Irigasi di Tingkat Usaha Tani	Jumlah Koordinasi, Sinkronisasi dan Pengelolaan Jaringan Irigasi di Tingkat Usaha Tani	Kecamatan, Sajira, Cimarga	APBN, APBD Kab/Prov & Sumber dana Lainnya	Dinas Pertanian Provinsi Banten	Dinas Lingkungan Hidup, DISHUB DPRKP, DPUPR (Termuat dalam Program Pendukung)	<b>2025-2045</b>	V	V	V	V	
3	27	02	1.01	0010	Pembangunan, Rehabilitasi dan Pemeliharaan Rutin Gedung UPTD Pertanian	Terbangun, Terehabilitasi, dan Terpeliharanya Gedung UPTD Pertanian serta	Jumlah Gedung UPTD Pertanian serta Sarana Pendukungnya yang Dibangun,	Kecamatan, Sajira, Cimarga	APBN, APBD Kab/Prov & Sumber	Dinas Pertanian Provinsi Banten	Dinas Lingkungan Hidup, DISHUB DPRKP,	<b>2025-2045</b>	V	V	V	V	

NO	KODE					RENCANA AKSI	KINERJA	INDIKATOR	LOKASI	SUMBER PEMBIAYAAN/ALTERNATIF PEMBIAYAAN	INSTANSI PELAKSANA	INSTANSI PENDUKUNG PELAKSANA	TAHUN PELAKSANAAN PROGRAM	TAHUN PELAKSANAAN			
	URUSAN / UNSUR	BIDANG URUSAN /	PROGRAM	KEGIATAN	SUB KEGIATAN									2025 -	2030 -	2035 -	2040 -
Pelaksanaan Program Kawasan Strategis Provinsi Bendungan Karian														2029	2034	2039	2045
						serta Sarana Pendukungnya	Sarana Pendukungnya	Dipelihara dan Direhabilitasi		dana Lainnya		DPUPR (Termuat dalam Program Pendukung)					
	3	27	02	1.01	0011	Pengendalian dan Pemanfaatan Prasarana Pengolahan Hasil Hortikultura	Terkendali dan termanfaatkannya prasarana pengolahan hasil Hortikultura	Jumlah prasarana pengolahan hasil hortikultura yang dikendalikan dan dimanfaatkan	Kecamatan, Sajira, Cimarga	APBN, APBD Kab/Prov & Sumber dana Lainnya	Dinas Pertanian Provinsi Banten	Dinas Lingkungan Hidup, DISHUB DPRKP, DPUPR (Termuat dalam Program Pendukung)	2025-2045	V	V	V	V
2.2	1	03	09			PROGRAM PENATAAN BANGUNAN DAN LINGKUNGANNYA											

NO	KODE					RENCANA AKSI	KINERJA	INDIKATOR	LOKASI	SUMBER PEMBIAYAAN/ ALTERNATIF PEMBIAYAAN	INSTANSI PELAKSANA	INSTANSI PENDUKUNG PELAKSANA	TAHUN PELAKSANAAN PROGRAM	TAHUN PELAKSANAAN			
	URUSAN / UNSUR	BIDANG URUSAN /	PROGRAM	KEGIATAN	SUB KEGIATAN									2025 -	2030 -	2035 -	2040 -
Pelaksanaan Program Kawasan Strategis Provinsi Bendungan Karian														2029	2034	2039	2045
2.2.1	1	03	09	1.01		Penyelenggaraan Penataan Bangunan dan Lingkungan di Kawasan Strategis Daerah Provinsi dan Lintas Daerah Kabupaten/Kota			Seluruh Kecamatan di KSP Bendungan Karian	APBN, APBD Kab/Prov & Sumber dana Lainnya	DPUPR Prov.Banten	Dinas Lingkungan Hidup, SATPOL LPP DISHUB, DPRKP, DPUPR (Termuat dalam Program Pendukung)	2025-2045	V	V	V	V
	1	03	09	1.01	0008	Penataan Bangunan dan Lingkungan Kawasan Cagar Budaya, Kawasan Pariwisata, Kawasan Sistem Perkotaan Nasional dan Kawasan Strategis Lainnya	Tertatanya Bangunan dan Lingkungan Kawasan Cagar Budaya, Kawasan Pariwisata, Kawasan Sistem Perkotaan Nasional dan Kawasan Strategis Lainnya	Jumlah Bangunan dan Lingkungan Kawasan Cagar Budaya, Kawasan Pariwisata, Kawasan Sistem Perkotaan Nasional dan Kawasan Strategis Lainnya yang Ditata	Seluruh Kecamatan di KSP Bendungan Karian	APBN, APBD Kab/Prov & Sumber dana Lainnya	DPUPR Prov.Banten	Dinas Lingkungan Hidup, SATPOL LPP DISHUB, DPRKP, DPUPR (Termuat dalam Program Pendukung)	2025-2045	V	V	V	V

NO	KODE					RENCANA AKSI	KINERJA	INDIKATOR	LOKASI	SUMBER PEMBIAYAAN/ ALTERNATIF PEMBIAYAAN	INSTANSI PELAKSANA	INSTANSI PENDUKUNG PELAKSANA	TAHUN PELAKSANAAN PROGRAM	TAHUN PELAKSANAAN			
	URUSAN / UNSUR	BIDANG URUSAN /	PROGRAM	KEGIATAN	SUB KEGIATAN									2025 -	2030 -	2035 -	2040 -
														2029	2034	2039	2045
<b>Pelaksanaan Program Kawasan Strategis Provinsi Bendungan Karian</b>																	
2.3	2	09	02			<b>PROGRAM PENGELOLAAN SUMBER DAYA EKONOMI UNTUK KEDAULATAN DAN KEMANDIRIAN PANGAN</b>											
2.3.1	2	09	02	1.01		Penyediaan Infrastruktur dan Seluruh Pendukung Kemandirian Pangan pada berbagai Sektor sesuai Kewenangan Daerah Provinsi			Kecamatan Rangkasbitung, Maja, Sajira, Cimarga	APBN, APBDKa b/Prov & Sumber dana Lainnya	Dinas KETAPAN G Provinsi Banten	Dinas Lingkungan Hidup, SATPOL LPP DISHUB, DPRKP, DPUR (Termuat dalam Program Pendukung)	<b>2025-2045</b>	V	V	V	V
	2	09	02	1.01	0003	Penyediaan Infrastruktur Pendukung Kemandirian Pangan Lainnya	Tersedianya Infrastruktur Pendukung	Jumlah Infrastruktur Pendukung Kemandirian	Kecamatan Rangkasbitung, Maja,	APBN, APBD Kab/Prov & Sumber	Dinas KETAPAN	Dinas Lingkungan Hidup, SATPOL LPP DISHUB	<b>2025-2045</b>	V	V	V	V

NO	KODE					RENCANA AKSI	KINERJA	INDIKATOR	LOKASI	SUMBER PEMBIAYAAN/ ALTERNATIF PEMBIAYAAN	INSTANSI PELAKSANA	INSTANSI PENDUKUNG PELAKSANA	TAHUN PELAKSANAAN PROGRAM	TAHUN PELAKSANAAN			
	URUSAN / UNSUR	BIDANG URUSAN /	PROGRAM	KEGIATAN	SUB KEGIATAN									2025 -	2030 -	2035 -	2040 -
Pelaksanaan Program Kawasan Strategis Provinsi Bendungan Karian														2029	2034	2039	2045
							Kemandirian Pangan	Pangan Yang Tersedia	Sajira, Cimarga	dana Lainnya	G Provinsi Banten	,DPRKP,DPUP R (Termuat dalam Program Pendukung)					
	2	09	02	1.01	0004	Koordinasi dan Sinkronisasi dalam rangka Penyediaan Infrastruktur Logistik	Terlaksananya Koordinasi dan Sinkronisasi Dalam Rangka Penyediaan Infrastruktur Logistik	Jumlah Koordinasi dan Sinkronisasi dalam Rangka Penyediaan Infrastruktur Logistik	Kecamatan Rangkasbitung, Maja, Sajira, Cimarga	APBN, APBD Kab/Prov & Sumber dana Lainnya	Dinas KETAPAN G Provinsi Banten	Dinas Lingkungan Hidup,SATPOLPP DISHUB ,DPRKP,DPUP R (Termuat dalam Program Pendukung)	2025-2045	V	V	V	V
2.4	3	26				<b>PROGRAM PENINGKATAN DAYA TARIK DESTINASI PARIWISATA</b>											

NO	KODE					RENCANA AKSI	KINERJA	INDIKATOR	LOKASI	SUMBER PEMBIAYAAN/ ALTERNATIF PEMBIAYAAN	INSTANSI PELAKSANA	INSTANSI PENDUKUNG PELAKSANA	TAHUN PELAKSANAAN PROGRAM	TAHUN PELAKSANAAN			
	URUSAN / UNSUR	BIDANG URUSAN /	PROGRAM	KEGIATAN	SUB KEGIATAN									2025	2030	2035	2040
														- 2029	- 2034	- 2039	- 2045
<b>Pelaksanaan Program Kawasan Strategis Provinsi Bendungan Karian</b>																	
2.4.1	3	26	02	1.01		Pengelolaan Daya Tarik Wisata Provinsi			Kecamatan Rangkasbitung, Maja, Sajira, Cimarga	APBN, APBD Kab/Prov & Sumber dana Lainnya	DISPAR Provinsi Banten	Dinas Lingkungan Hidup, DISHUB DPRKP, DPUPR (Termuat dalam Program Pendukung)	<b>2025-2045</b>	V	V	V	V
	3	26	02	1.01	0005	Pengadaan, Pemeliharaan, Rehabilitasi Sarana dan Prasarana dalam Daya Tarik Wisata Provinsi	Terlaksananya Pengadaan, Pemeliharaan, Rehabilitasi Sarana dan Prasarana dalam Daya Tarik Wisata Provinsi	Jumlah Lokasi Daya Tarik Wisata Provinsi yang dilakukan Pengadaan, Pemeliharaan, Rehabilitasi Sarana dan Prasarana dalam Daya Tarik Wisata Provinsi	Kecamatan Sajira dan Cimarga (Cadas Kudatuan & Makam Wongsagati, Potensi Wisata Lainnya)	APBN, APBD Kab/Prov & Sumber dana Lainnya	DISPAR Provinsi Banten	Dinas Lingkungan Hidup, DISHUB DPRKP, DPUPR (Termuat dalam Program Pendukung)	<b>2025-2045</b>	V	V	V	V

NO	KODE					RENCANA AKSI	KINERJA	INDIKATOR	LOKASI	SUMBER PEMBIAYAAN/ ALTERNATIF PEMBIAYAAN	INSTANSI PELAKSANA	INSTANSI PENDUKUNG PELAKSANA	TAHUN PELAKSANAAN PROGRAM	TAHUN PELAKSANAAN			
	URUSAN / UNSUR	BIDANG URUSAN /	PROGRAM	KEGIATAN	SUB KEGIATAN									2025 -	2030 -	2035 -	2040 -
Pelaksanaan Program Kawasan Strategis Provinsi Bendungan Karian														2029	2034	2039	2045
	3	26	02	1.01	0008	Peningkatan Kapasitas SDM Pengelola Daya Tarik Wisata Provinsi	Terlaksananya Peningkatan Kapasitas SDM dalam Pengelolaan Daya Tarik Wisata Provinsi	Jumlah Pengelola Daya Tarik Wisata yang ditingkatkan kapasitasnya	Kecamatan Sajira dan Cimarga (Cadas Kudatuan & Makam Wongsagati, Potensi Wisata Lainnya)	APBN, APBD Kab/Prov & Sumber dana Lainnya	DISPAR Provinsi Banten	Dinas Lingkungan Hidup, DISHUB DPRKP, DPUPR (Termuat dalam Program Pendukung)	2025-2045	V	V	V	V
2.5	3	26	04			<b>PROGRAM PENGEMBANGAN EKONOMI KREATIF MELALUI PEMANFAATAN DAN PERLINDUNGAN HAK KEKAYAAN INTELEKTUAL</b>											
2.5.1	3	26	04	1.01		Penyediaan Sarana dan Prasarana Kota Kreatif			Kecamatan Rangkasbitung, Maja, Sajira, Cimarga	APBN, APBD Kab/Prov & Sumber dana Lainnya	DISPAR Provinsi Banten	Dinas Lingkungan Hidup, DISHUB DPRKP, DPUPR (Termuat dalam	2025-2045	V	V	V	V

NO	KODE					RENCANA AKSI	KINERJA	INDIKATOR	LOKASI	SUMBER PEMBIAYAAN/ ALTERNATIF PEMBIAYAAN	INSTANSI PELAKSANA	INSTANSI PENDUKUNG PELAKSANA	TAHUN PELAKSANAAN PROGRAM	TAHUN PELAKSANAAN			
	URUSAN / UNSUR	BIDANG URUSAN /	PROGRAM	KEGIATAN	SUB KEGIATAN									2025 -	2030 -	2035 -	2040 -
Pelaksanaan Program Kawasan Strategis Provinsi Bendungan Karian														2029	2034	2039	2045
												Program Pendukung)					
	3	26	04	1.01	0005	Koordinasi dan Sinkronisasi Peningkatan Usaha Kreatif Terutama bagi Usaha Pemula	Terlaksananya Koordinasi dan Sinkronisasi Peningkatan Usaha Kreatif Terutama bagi Usaha Pemula	Jumlah Laporan Hasil Koordinasi dan Sinkronisasi Peningkatan Usaha Kreatif Terutama bagi Usaha Pemula	Kecamatan Rangkasbitung, Maja, Sajira, Cimarga	APBN, APBD Kab/Prov & Sumber dana Lainnya	DISPAR Provinsi Banten	Dinas Lingkungan Hidup, DISHUB, DPRKP, DPUPR (Termuat dalam Program Pendukung)	2025-2045	V	V	V	V
2.5.2	3	26	04	1.02		Pengembangan Ekosistem ekonomi kreatif			Kecamatan Rangkasbitung, Maja, Sajira, Cimarga	APBN, APBD Kab/Prov & Sumber dana Lainnya	DISPAR Provinsi Banten	Dinas Lingkungan Hidup, DISHUB DPRKP, DPUPR (Termuat dalam	2025-2045	V	V	V	V

NO	KODE					RENCANA AKSI	KINERJA	INDIKATOR	LOKASI	SUMBER PEMBIAYAAN/ ALTERNATIF PEMBIAYAAN	INSTANSI PELAKSANA	INSTANSI PENDUKUNG PELAKSANA	TAHUN PELAKSANAAN PROGRAM	TAHUN PELAKSANAAN			
	URUSAN / UNSUR	BIDANG URUSAN /	PROGRAM	KEGIATAN	SUB KEGIATAN									2025 -	2030 -	2035 -	2040 -
Pelaksanaan Program Kawasan Strategis Provinsi Bendungan Karian														2029	2034	2039	2045
												Program Pendukung)					
	3	26	04	1.02	0019	Penyediaan Infrastruktur Ekonomi Kreatif	Tersedianya Infrastruktur Ekonomi Kreatif	Jumlah Infrastruktur Ekonomi Kreatif	Kecamatan Rangkasbitung, Maja, Sajira, Cimarga	APBN, APBD Kab/Prov & Sumber dana Lainnya	DISPAR Provinsi Banten	Dinas Lingkungan Hidup, DISHUB DPRKP, DPUPR (Termuat dalam Program Pendukung)	<b>2025-2045</b>	V	V	V	V
2.6	3	26	05			<b>PROGRAM PENGEMBANGAN SUMBER DAYA PARIWISATA DAN EKONOMI KREATIF</b>											

NO	KODE					RENCANA AKSI	KINERJA	INDIKATOR	LOKASI	SUMBER PEMBIAYAAN/ ALTERNATIF PEMBIAYAAN	INSTANSI PELAKSANA	INSTANSI PENDUKUNG PELAKSANA	TAHUN PELAKSANAAN PROGRAM	TAHUN PELAKSANAAN			
	URUSAN / UNSUR	BIDANG URUSAN /	PROGRAM	KEGIATAN	SUB KEGIATAN									2025 -	2030 -	2035 -	2040 -
Pelaksanaan Program Kawasan Strategis Provinsi Bendungan Karian														2029	2034	2039	2045
2.6.1	3	26	05	1.01		Pelaksanaan Peningkatan Kapasitas Sumber Daya Manusia Pariwisata dan Ekonomi Kreatif Tingkat Lanjutan				APBN, APBDKab/Prov & Sumber dana Lainnya	DISPAR Provinsi Banten	Dinas Lingkungan Hidup, DISHUB DPRKP, DPUPR(Termuat dalam Program Pendukung)	2025-2045	V	V	V	V
	3	26	05	1.01	0004	Fasilitasi Sertifikasi Kompetensi bagi Tenaga Kerja Bidang Pariwisata	Terfasilitasinya Sertifikasi Kompetensi bagi Tenaga Kerja Bidang Pariwisata	Jumlah Orang yang Mengikuti Fasilitasi Sertifikasi Kompetensi bagi Tenaga Kerja Bidang Pariwisata	Kecamatan Rangkasbitung, Maja, Sajira, Cimarga	APBN, APBD Kab/Prov & Sumber dana Lainnya	DISPAR Provinsi Banten	Dinas Lingkungan Hidup, DISHUB DPRKP, DPUPR (Termuat dalam Program Pendukung)	2025-2045	V	V	V	V

NO	KODE					RENCANA AKSI	KINERJA	INDIKATOR	LOKASI	SUMBER PEMBIAYAAN/ ALTERNATIF PEMBIAYAAN	INSTANSI PELAKSANA	INSTANSI PENDUKUNG PELAKSANA	TAHUN PELAKSANAAN PROGRAM	TAHUN PELAKSANAAN			
	URUSAN / UNSUR	BIDANG URUSAN /	PROGRAM	KEGIATAN	SUB KEGIATAN									2025	2030	2035	2040
														- 2029	- 2034	- 2039	- 2045
<b>Pelaksanaan Program Kawasan Strategis Provinsi Bendungan Karian</b>																	
	3	26	05	1.01	0017	Pengembangan Kompetensi Sumber Daya Manusia Ekonomi Kreatif	Terlaksananya Pengembangan Kompetensi Sumber Daya Manusia Ekonomi Kreatif	Jumlah SDM Ekonomi Kreatif yang mendapat Fasilitas Pengembangan Kompetensi Sumber Daya Manusia Ekonomi Kreatif	Kecamatan Rangkasbitung, Maja, Sajira, Cimarga	APBN, APBD Kab/Prov & Sumber dana Lainnya	DISPAR Provinsi Banten	Dinas Lingkungan Hidup, DISHUB DPRKP, DPUPR (Termuat dalam Program Pendukung)	<b>2025-2045</b>	V	V	V	V
2.6.2	3	26	05	2.01		Pelaksanaan Peningkatan Kapasitas Sumber Daya Manusia Pariwisata dan Ekonomi Kreatif Tingkat Dasar			Kecamatan Rangkasbitung, Maja, Sajira, Cimarga	APBN, APBD Kab/Prov & Sumber dana Lainnya	DISPAR dan Kebudayaan Kab. Lebak	Dinas Lingkungan Hidup, DISHUB DPRKP, DPUPR (Termuat dalam Program Pendukung)	<b>2025-2045</b>	V	V	V	V

NO	KODE					RENCANA AKSI	KINERJA	INDIKATOR	LOKASI	SUMBER PEMBIAYAAN/ ALTERNATIF PEMBIAYAAN	INSTANSI PELAKSANA	INSTANSI PENDUKUNG PELAKSANA	TAHUN PELAKSANAAN PROGRAM	TAHUN PELAKSANAAN			
	URUSAN / UNSUR	BIDANG URUSAN /	PROGRAM	KEGIATAN	SUB KEGIATAN									2025	2030	2035	2040
														- 2029	- 2034	- 2039	- 2045
<b>Pelaksanaan Program Kawasan Strategis Provinsi Bendungan Karian</b>																	
	3	26	05	2.01	0005	Fasilitasi Pengembangan Kompetensi Sumber Daya Manusia Ekonomi Kreatif	Terfasilitasinya Pengembangan Kompetensi Sumber Daya Manusia Ekonomi Kreatif	Jumlah SDM Ekonomi Kreatif yang Mengikuti Fasilitasi Pengembangan Kompetensi Sumber Daya Manusia Ekonomi Kreatif	Kecamatan Rangkasbitung, Maja, Sajira, Cimarga	APBN, APBD Kab/Prov & Sumber dana Lainnya	DISPAR dan Kebudayaan Kab. Lebak	Dinas Lingkungan Hidup, DISHUB DPRKP, DPUPR (Termuat dalam Program Pendukung)	<b>2025-2045</b>	V	V	V	V
	3	26	05	2.01	0008	Pengembangan Kapasitas SDM Pariwisata Berbasis SKKNI	Berkembangkan Kapasitas SDM Pariwisata berdasarkan pada SKKNI	Jumlah SDM Pariwisata yang Dikembangkan Kapasitasnya Berdasarkan pada SKKNI	Kecamatan Rangkasbitung, Maja, Sajira, Cimarga	APBN, APBD Kab/Prov & Sumber dana Lainnya	DISPAR dan Kebudayaan Kab. Lebak	Dinas Lingkungan Hidup, DISHUB DPRKP, DPUPR (Termuat dalam Program Pendukung)	<b>2025-2045</b>	V	V	V	V

NO	KODE					RENCANA AKSI	KINERJA	INDIKATOR	LOKASI	SUMBER PEMBIAYAAN/ ALTERNATIF PEMBIAYAAN	INSTANSI PELAKSANA	INSTANSI PENDUKUNG PELAKSANA	TAHUN PELAKSANAAN PROGRAM	TAHUN PELAKSANAAN			
	URUSAN / UNSUR	BIDANG URUSAN /	PROGRAM	KEGIATAN	SUB KEGIATAN									2025 -	2030 -	2035 -	2040 -
														2029	2034	2039	2045
<b>Pelaksanaan Program Kawasan Strategis Provinsi Bendungan Karian</b>																	
	3	26	05	2.01	0009	Pemberdayaan dan Pembinaan Masyarakat untuk Pengembangan Pariwisata	Meningkatnya Kemampuan dan Pengetahuan Masyarakat yang memperoleh Pemberdayaan dan Pembinaan Masyarakat untuk pengembangan Pariwisata	Jumlah Masyarakat yang memperoleh Pemberdayaan dan Pembinaan Masyarakat untuk pengembangan Pariwisata	Kecamatan Rangkasbitung, Maja, Sajira, Cimarga	APBN, APBD Kab/Prov & Sumber dana Lainnya	DISPAR dan Kebudayaan Kab. Lebak	Dinas Lingkungan Hidup, DISHUB DPRKP, DPUPR (Termuat dalam Program Pendukung)	<b>2025-2045</b>	V	V	V	V
<b>2.7</b>	3	30	03			<b>PROGRAM PENINGKATAN SARANA DISTRIBUSI PERDAGANGAN</b>											
2.7.1	3	30	03	1.01		Pembangunan dan Pengelolaan Pusat Distribusi Regional dan Pusat Distribusi Provinsi serta Pasar Lelang Komoditas			Kecamatan Rangkasbitung, Kecamatan Maja	APBN, APBD Kab/Prov & Sumber dana Lainnya	DISPERIN DAG Provinsi Banten	Dinas Kesehatan (Termuat dalam Program Pendukung)	<b>2025-2045</b>	V	V	V	V

NO	KODE					RENCANA AKSI	KINERJA	INDIKATOR	LOKASI	SUMBER PEMBIAYAAN/ ALTERNATIF PEMBIAYAAN	INSTANSI PELAKSANA	INSTANSI PENDUKUNG PELAKSANA	TAHUN PELAKSANAAN PROGRAM	TAHUN PELAKSANAAN			
	URUSAN / UNSUR	BIDANG URUSAN /	PROGRAM	KEGIATAN	SUB KEGIATAN									2025 -	2030 -	2035 -	2040 -
														2029	2034	2039	2045
<b>Pelaksanaan Program Kawasan Strategis Provinsi Bendungan Karian</b>																	
	3	30	03	1.01	0001	Penyediaan Sarana dan Prasarana Pusat Distribusi Regional dan Pusat Distribusi Provinsi	Tersedianya Sarana dan Prasarana Pusat Distribusi Regional dan Pusat Distribusi Provinsi	Jumlah Sarana dan Prasarana Pusat Distribusi Regional dan Pusat Distribusi Provinsi	Kecamatan Rangkasbitung, Kecamatan Maja	APBN, APBD Kab/Prov & Sumber dana Lainnya	DISPERIN DAG Provinsi Banten	Dinas Kesehatan (Termuat dalam Program Pendukung)	<b>2025-2045</b>	V	V	V	V
2.8	3	30	07			<b>PROGRAM PENGGUNAAN DAN PEMASARAN PRODUK DALAM NEGERI</b>											
2.8.1	3	30	07	1.01		Pelaksanaan Promosi Produk Dalam Negeri			Seluruh Kecamatan di KSP Bendungan Karian	APBN, APBD Kab/Prov & Sumber dana Lainnya	DISPERIN DAG Provinsi Banten	Dinas Kesehatan (Termuat dalam Program Pendukung)	<b>2025-2045</b>	V	V	V	V
	3	30	07	1.01	0002	Fasilitasi Promosi Penggunaan Produk Dalam Negeri di Tingkat Provinsi	Meningkatnya Akses Pemasaran Produk Dalam Negeri Terutama Produk yang Dihasilkan oleh	Jumlah UMKM yang memperoleh fasilitasi pemasaran produk dalam negeri terutama produk yang	Seluruh Kecamatan di KSP Bendungan Karian	APBN, APBD Kab/Prov & Sumber dana Lainnya	DISPERIN DAG Provinsi Banten	Dinas Kesehatan (Termuat dalam Program Pendukung)	<b>2025-2046</b>	V	V	V	V

NO	KODE					RENCANA AKSI	KINERJA	INDIKATOR	LOKASI	SUMBER PEMBIAYAAN/ ALTERNATIF PEMBIAYAAN	INSTANSI PELAKSANA	INSTANSI PENDUKUNG PELAKSANA	TAHUN PELAKSANAAN PROGRAM	TAHUN PELAKSANAAN				
	URUSAN / UNSUR	BIDANG URUSAN /	PROGRAM	KEGIATAN	SUB KEGIATAN									2025 -	2030 -	2035 -	2040 -	
Pelaksanaan Program Kawasan Strategis Provinsi Bendungan Karian														2029	2034	2039	2045	
							UMKM melalui Kebersertaan dan Partisipasi pada Pameran Produk Dalam Negeri	dihasilkan oleh UMKM melalui kebersertaan dan partisipasi pada pameran produk dalam negeri										
2.8.2	3	30	07	1.02		Pelaksanaan Pemasaran Penggunaan Produk Dalam Negeri			Seluruh Kecamatan di KSP Bendungan Karian	APBN, APBD Kab/Prov & Sumber dana Lainnya	DISPERIN DAG Provinsi Banten	Dinas Kesehatan (Termuat dalam Program Pendukung)	<b>2025-2047</b>	V	V	V	V	

NO	KODE					RENCANA AKSI	KINERJA	INDIKATOR	LOKASI	SUMBER PEMBIAYAAN/ ALTERNATIF PEMBIAYAAN	INSTANSI PELAKSANA	INSTANSI PENDUKUNG PELAKSANA	TAHUN PELAKSANAAN PROGRAM	TAHUN PELAKSANAAN			
	URUSAN / UNSUR	BIDANG URUSAN /	PROGRAM	KEGIATAN	SUB KEGIATAN									2025 -	2030 -	2035 -	2040 -
Pelaksanaan Program Kawasan Strategis Provinsi Bendungan Karian														2029	2034	2039	2045
	3	30	07	1.02	0002	Fasilitasi Pemasaran Penggunaan Produk Dalam Negeri di Tingkat Provinsi	Meningkatnya Akses Pemasaran Produk Dalam Negeri Terutama Produk yang Dihasilkan oleh UMKM melalui Kemitraan dengan Retail, Marketplace, Perhotelan dan Jasa Akomodasi	Jumlah UMKM yang memperoleh fasilitas pemasaran produk dalam negeri terutama produk yang dihasilkan oleh UMKM melalui kemitraan dengan retail, marketplace, perhotelan dan jasa akomodasi	Seluruh Kecamatan di KSP Bendungan Karian	APBN, APBDKa b/Prov & Sumber dana Lainnya	DISPERIN DAG Provinsi Banten	Dinas Kesehatan(Ter muat dalam Program Pendukung)	2025-2048	V	V	V	V
2.9	2	17	07			<b>PROGRAM PEMBERDAYAAN USAHA MENENGAH, USAHA KECIL, DAN USAHA MIKRO (UMKM)</b>											
2.9.1	2	17	07	2.01		Pemberdayaan Usaha Mikro yang Dilakukan Melalui Pendataan, Kemitraan, Kemudahan								V	V	V	V

NO	KODE					RENCANA AKSI	KINERJA	INDIKATOR	LOKASI	SUMBER PEMBIAYAAN/ ALTERNATIF PEMBIAYAAN	INSTANSI PELAKSANA	INSTANSI PENDUKUNG PELAKSANA	TAHUN PELAKSANAAN PROGRAM	TAHUN PELAKSANAAN				
	URUSAN / UNSUR	BIDANG URUSAN /	PROGRAM	KEGIATAN	SUB KEGIATAN									2025 -	2030 -	2035 -	2040 -	
Pelaksanaan Program Kawasan Strategis Provinsi Bendungan Karian														2029	2034	2039	2045	
						Perizinan, Penguatan Kelembagaan dan Koordinasi dengan Para Pemangku Kepentingan												
2	17	07	2.01	0002	Pemberdayaan Melalui Kemitraan Usaha Mikro	Terfasilitasinya Pemberdayaan Melalui Kemitraan Usaha Mikro	Jumlah Unit Usaha yang Telah Melaksanakan Kemitraan Usaha Mikro	Kecamatan Rangkasbitung, Maja, Sajira, Cimarga	APBN, APBD Kab/Prov & Sumber dana Lainnya	DISPERIN DAG Provinsi Banten	Dinas Kesehatan (Termuat dalam Program Pendukung)	2025-2048	V	V	V	V		
2	17	07	2.01	0004	Pemberdayaan Kelembagaan Potensi dan Pengembangan Usaha Mikro	Terfasilitasinya Pemberdayaan Kelembagaan Potensi dan Pengembangan Usaha Mikro	Jumlah Unit Usaha yang Telah Menerima Pembinaan dan Pendampingan Terhadap Usaha Mikro	Kecamatan Rangkasbitung, Maja, Sajira, Cimarga	APBN, APBD Kab/Prov & Sumber dana Lainnya	DISPERIN DAG Provinsi Banten	Dinas Kesehatan (Termuat dalam Program Pendukung)	2025-2049	V	V	V	V		

NO	KODE					RENCANA AKSI	KINERJA	INDIKATOR	LOKASI	SUMBER PEMBIAYAAN/ ALTERNATIF PEMBIAYAAN	INSTANSI PELAKSANA	INSTANSI PENDUKUNG PELAKSANA	TAHUN PELAKSANAAN PROGRAM	TAHUN PELAKSANAAN			
	URUSAN / UNSUR	BIDANG URUSAN /	PROGRAM	KEGIATAN	SUB KEGIATAN									2025 -	2030 -	2035 -	2040 -
Pelaksanaan Program Kawasan Strategis Provinsi Bendungan Karian														2029	2034	2039	2045
2	17	07	2.01	0005	Koordinasi dan Sinkronisasi dengan Para Pemangku Kepentingan dalam Pemberdayaan Usaha Mikro	Terlaksananya Koordinasi dan Sinkronisasi dengan Para Pemangku Kepentingan dalam Pemberdayaan Usaha Mikro	Jumlah SDM yang Telah Melakukan Koordinasi dan Sinkronisasi dengan Para Pemangku Kepentingan dalam Pemberdayaan Usaha Mikro	Kecamatan Rangkasbitung, Maja, Sajira, Cimarga	APBN, APBD Kab/Prov & Sumber dana Lainnya	DISPERIN DAG Provinsi Banten	Dinas Kesehatan (Termuat dalam Program Pendukung)	2025-2050	V	V	V	V	
2	17	07	2.01	0013	Penyediaan Tempat Promosi dan Pengembangan Usaha Kecil pada Infrastruktur Publik	Terfasilitasinya Penyediaan Tempat Promosi dan Pengembangan Usaha Mikro pada Infrastruktur Publik meliputi terminal, bandar udara, pelabuhan, stasiun, tempat peristirahatan dan	Jumlah Usaha Mikro yang Terfasilitasi	Kecamatan Rangkasbitung, Maja, Sajira, Cimarga	APBN, APBD Kab/Prov & Sumber dana Lainnya	DISPERIN DAG Provinsi Banten	Dinas Kesehatan (Termuat dalam Program Pendukung)	2025-2051	V	V	V	V	

NO	KODE					RENCANA AKSI	KINERJA	INDIKATOR	LOKASI	SUMBER PEMBIAYAAN/ALTERNATIF PEMBIAYAAN	INSTANSI PELAKSANA	INSTANSI PENDUKUNG PELAKSANA	TAHUN PELAKSANAAN PROGRAM	TAHUN PELAKSANAAN						
	URUSAN / UNSUR	BIDANG URUSAN /	PROGRAM	KEGIATAN	SUB KEGIATAN									2025 -2029	2030 -2034	2035 -2039	2040 -2045			
<b>Pelaksanaan Program Kawasan Strategis Provinsi Bendungan Karian</b>																				
							pelayanan jalan tol, dan/atau infrastruktur publik lain													
3	<b>Pengembangan Sumber daya alam dan lingkungan hidup Kawasan Strategis Provinsi Bendungan Karian</b>																			
3.1	1	05	03			<b>PROGRAM PENANGGULANGAN BENCANA</b>														
3.1.1	1	05	03	1.02		Pelayanan Pencegahan dan Kesiapsiagaan Terhadap Bencana					BPBD Provinsi Banten	Dinas Lingkungan Hidup, SATPO LPP DISHUB, DPRKP, DPUP R (Termuat dalam Program Pendukung)	<b>2025-2045</b>	V	V	V	V			

NO	KODE					RENCANA AKSI	KINERJA	INDIKATOR	LOKASI	SUMBER PEMBIAYAAN/ ALTERNATIF PEMBIAYAAN	INSTANSI PELAKSANA	INSTANSI PENDUKUNG PELAKSANA	TAHUN PELAKSANAAN PROGRAM	TAHUN PELAKSANAAN			
	URUSAN / UNSUR	BIDANG URUSAN /	PROGRAM	KEGIATAN	SUB KEGIATAN									2025 -	2030 -	2035 -	2040 -
Pelaksanaan Program Kawasan Strategis Provinsi Bendungan Karian														2029	2034	2039	2045
1	05	03	1.02	0013	Penguatan Kapasitas Kawasan untuk Pencegahan dan Kesiapsiagaan bencana	Terlaksananya penguatan kapasitas kawasan rawan bencana dan/atau kawasan-kawasan strategis Kabupaten/Kota untuk pencegahan dan kesiapsiagaan menghadapi bencana	Jumlah laporan yang memuat kawasan rawan bencana (per jenis ancaman bencana) dan/atau kawasan-kawasan strategis Kabupaten/Kota yang memiliki mekanisme dan prosedur tetap kesiapsiagaan menghadapi bencana	Seluruh Kecamatan di KSP Bendungan Karian	APBN, APBD Kab/Prov & Sumber dana Lainnya	BPBD Provinsi Banten	Dinas Lingkungan Hidup, SATPO LPP DISHUB, DPRKP, DPUP R (Termuat dalam Program Pendukung)	2025-2045	V	V	V	V	
1	05	03	1.02	0026	Pengelolaan Risiko Bencana	Terlaksananya kegiatan untuk mengatasi akar masalah risiko bencana berdasarkan hasil	Jumlah akar masalah risiko bencana lintas Kabupaten/Kota yang tertangani	Seluruh Kecamatan di KSP Bendungan Karian	APBN, APBD Kab/Prov & Sumber dana Lainnya	BPBD Provinsi Banten	Dinas Lingkungan Hidup, SATPO LPP DISHUB, DPRKP, DPUP R	2025-2045	V	V	V	V	

NO	KODE					RENCANA AKSI	KINERJA	INDIKATOR	LOKASI	SUMBER PEMBIAYAAN/ ALTERNATIF PEMBIAYAAN	INSTANSI PELAKSANA	INSTANSI PENDUKUNG PELAKSANA	TAHUN PELAKSANAAN PROGRAM	TAHUN PELAKSANAAN						
	URUSAN / UNSUR	BIDANG URUSAN /	PROGRAM	KEGIATAN	SUB KEGIATAN									2025 -	2030 -	2035 -	2040 -			
														2029	2034	2039	2045			
<b>Pelaksanaan Program Kawasan Strategis Provinsi Bendungan Karian</b>																				
							kajian risiko bencana di kawasan berisiko tinggi bencana lintas Kabupaten/Kota					(Termuat dalam Program Pendukung)								
3.2	1	03	02			<b>PROGRAM PENGELOLAAN SUMBER DAYA AIR (SDA)</b>														
3.2.1	1	03	02	1.01		Pengelolaan SDA pada Wilayah Sungai Lintas Daerah Kabupaten/Kota			Kecamatan Cimarga, Sajira	APBN, APBDKab/Prov & Sumber dana Lainnya	DPUPR Provinsi Banten	Dinas Lingkungan Hidup, SATPOLPP DISHUB, DPRKP (Termuat dalam Program Pendukung)	<b>2025-2045</b>	V	V	V	V			
	1	03	02	1.01	0009	Pembangunan Tanggul Sungai	Terbangunnya Tanggul Sungai	Panjang Tanggul Sungai yang Terbangunnya	Kecamatan Cimarga, Sajira	APBN, APBD Kab/Prov & Sumber	DPUPR Provinsi Banten	Dinas Lingkungan Hidup, SATPOLPP DISHUB	<b>2025-2045</b>	V	V					

NO	KODE					RENCANA AKSI	KINERJA	INDIKATOR	LOKASI	SUMBER PEMBIAYAAN/ ALTERNATIF PEMBIAYAAN	INSTANSI PELAKSANA	INSTANSI PENDUKUNG PELAKSANA	TAHUN PELAKSANAAN PROGRAM	TAHUN PELAKSANAAN			
	URUSAN / UNSUR	BIDANG URUSAN /	PROGRAM	KEGIATAN	SUB KEGIATAN									2025 -	2030 -	2035 -	2040 -
Pelaksanaan Program Kawasan Strategis Provinsi Bendungan Karian														2029	2034	2039	2045
								Tanggul Sungai Dibangun		dana Lainnya		,DPRKP (Termuat dalam Program Pendukung)					
1	03	02	1.01	0013	Pembangunan Stasiun Pompa Banjir	Terbangunnya Stasiun Pompa Banjir	Jumlah Stasiun Pompa Banjir yang Dibangun	Kecamatan Cimarga, Sajira	APBN, APBD Kab/Prov & Sumber dana Lainnya	DPUPR Provinsi Banten	Dinas Lingkungan Hidup, SATPO LPP DISHUB ,DPRKP (Termuat dalam Program Pendukung)	<b>2025-2045</b>	V	V			
1	03	02	1.01	0028	Rehabilitasi Stasiun Pompa Banjir	Terehabilitasinya Stasiun Pompa Banjir	Jumlah Stasiun Pompa Banjir yang Direhabilitasi		APBN, APBD Kab/Prov & Sumber dana Lainnya	DPUPR Provinsi Banten	Dinas Lingkungan Hidup, SATPO LPP DISHUB ,DPRKP (Termuat	<b>2025-2045</b>	V	V	V	V	

NO	KODE					RENCANA AKSI	KINERJA	INDIKATOR	LOKASI	SUMBER PEMBIAYAAN/ ALTERNATIF PEMBIAYAAN	INSTANSI PELAKSANA	INSTANSI PENDUKUNG PELAKSANA	TAHUN PELAKSANAAN PROGRAM	TAHUN PELAKSANAAN			
	URUSAN / UNSUR	BIDANG URUSAN /	PROGRAM	KEGIATAN	SUB KEGIATAN									2025	2030	2035	2040
														- 2029	- 2034	- 2039	- 2045
<b>Pelaksanaan Program Kawasan Strategis Provinsi Bendungan Karian</b>																	
												dalam Program Pendukung)					
1	03	02	1.01	0019	Pembangunan Flood Forecasting And Warning System (FFWS)	Terbangunnya Flood Forecasting And Warning System (FFWS)	Jumlah Flood Forecasting And Warning System (FFWS) yang Dibangun	Cidanau - Cijung-Cidurian Bendungan Karian	APBN, APBD Kab/Prov & Sumber dana Lainnya	DPUPR Provinsi Banten	Dinas Lingkungan Hidup, SATPO LPP DISHUB ,DPRKP (Termuat dalam Program Pendukung)	<b>2025-2045</b>	V	V			
1	03	02	1.01	0071	Rehabilitasi Tanggul Sungai	Terehabilitasinya Tanggul Sungai	Panjang Tanggul Sungai yang Direhabilitasi	Cidanau - Cijung-Cidurian Bendungan Karian	APBN, APBD Kab/Prov & Sumber dana Lainnya	DPUPR Provinsi Banten	Dinas Lingkungan Hidup, SATPO LPP DISHUB ,DPRKP (Termuat dalam	<b>2025-2045</b>	V	V	V	V	

NO	KODE					RENCANA AKSI	KINERJA	INDIKATOR	LOKASI	SUMBER PEMBIAYAAN/ ALTERNATIF PEMBIAYAAN	INSTANSI PELAKSANA	INSTANSI PENDUKUNG PELAKSANA	TAHUN PELAKSANAAN PROGRAM	TAHUN PELAKSANAAN			
	URUSAN / UNSUR	BIDANG URUSAN /	PROGRAM	KEGIATAN	SUB KEGIATAN									2025 -	2030 -	2035 -	2040 -
Pelaksanaan Program Kawasan Strategis Provinsi Bendungan Karian																	
												Program Pendukung)					
1	03	02	1.01	0075	Koordinasi dan Sinkronisasi Peningkatan Kapasitas Kelembagaan Pengelolaan Sumber Daya Air Kewenangan Provinsi	Meningkatnya Kapasitas Kelembagaan Pengelolaan Sumber Daya Air Kewenangan Provinsi melalui Koordinasi dan Sinkronisasi	Jumlah Lembaga Pengelolaan Sumber Daya Air Kewenangan Provinsi yang Ditingkatkan Kapasitasnya melalui Koordinasi dan Sinkronisasi			APBN, APBD Kab/Prov & Sumber dana Lainnya	DPUPR Provinsi Banten	Dinas Lingkungan Hidup, SATPO LPP DISHUB , DPRKP (Termuat dalam Program Pendukung)	2025-2045	V	V	V	V
1	03	02	1.01	0072	Pembangunan Infrastruktur untuk Melindungi Mata Air	Terbangunnya Infrastruktur untuk Melindungi Mata Air	Jumlah infrastruktur untuk Melindungi Mata Air yang Dibangun	Sumber Mata Air Sungai Ciujung leintasi		APBN, APBD Kab/Prov & Sumber dana Lainnya	DPUPR Provinsi Banten	Dinas Lingkungan Hidup, SATPO LPP DISHUB , DPRKP (Termuat dalam	2025-2045	V	V		

NO	KODE					RENCANA AKSI	KINERJA	INDIKATOR	LOKASI	SUMBER PEMBIAYAAN/ ALTERNATIF PEMBIAYAAN	INSTANSI PELAKSANA	INSTANSI PENDUKUNG PELAKSANA	TAHUN PELAKSANAAN PROGRAM	TAHUN PELAKSANAAN			
	URUSAN / UNSUR	BIDANG URUSAN /	PROGRAM	KEGIATAN	SUB KEGIATAN									2025 -	2030 -	2035 -	2040 -
Pelaksanaan Program Kawasan Strategis Provinsi Bendungan Karian														2029	2034	2039	2045
									Bendungan Karian			Program Pendukung)					
	1	03	02	1.01	0093	Operasi dan Pemeliharaan Insfrastruktur untuk Melindungi Mata Air	Beroperasi dan Terpeliharanya Infrastruktur untuk Melindungi Mata Air	Jumlah Infrastruktur untuk Melindungi Mata Air yang Dipelihara		APBN, APBD Kab/Prov & Sumber dana Lainnya	DPUPR Provinsi Banten	Dinas Lingkungan Hidup, SATPO LPP DISHUB ,DPRKP (Termuat dalam Program Pendukung)	<b>2025-2045</b>	V	V	V	V
3.2.2	1	03	02	2.01		Pengelolaan SDA dan Bangunan Pengaman Pantai pada Wilayah Sungai (WS) dalam 1 (Satu) Daerah Kabupaten/Kota				APBN, APBD Kab/Prov & Sumber dana Lainnya	DPUPR Provinsi Banten	Dinas Lingkungan Hidup, SATPO LPP DISHUB ,DPRKP (Termuat dalam	<b>2025-2045</b>	V	V	V	V

NO	KODE					RENCANA AKSI	KINERJA	INDIKATOR	LOKASI	SUMBER PEMBIAYAAN/ ALTERNATIF PEMBIAYAAN	INSTANSI PELAKSANA	INSTANSI PENDUKUNG PELAKSANA	TAHUN PELAKSANAAN PROGRAM	TAHUN PELAKSANAAN			
	URUSAN / UNSUR	BIDANG URUSAN /	PROGRAM	KEGIATAN	SUB KEGIATAN									2025 -	2030 -	2035 -	2040 -
Pelaksanaan Program Kawasan Strategis Provinsi Bendungan Karian																	
												Program Pendukung)					
1	03	02	2.01	0076	Operasi dan Pemeliharaan Infrastruktur untuk Melindungi Mata Air	Beroperasi dan Terpeliharanya Infrastruktur untuk Melindungi Mata Air	Jumlah Infrastruktur untuk Melindungi Mata Air yang Dioperasikan dan Dipelihara		APBN, APBD Kab/Prov & Sumber dana Lainnya	DPUPR Provinsi Banten	Dinas Lingkungan Hidup, SATPO LPP DISHUB, DPRKP (Termuat dalam Program Pendukung)	<b>2025-2045</b>	V	V	V	V	
1	03	02	2.01	0088	Pembangunan Infrastruktur untuk Melindungi Mata Air	Terbangunnya Infrastruktur untuk Melindungi Mata Air	Jumlah Infrastruktur untuk Melindungi Mata Air yang Dibangun		APBN, APBD Kab/Prov & Sumber dana Lainnya	DPUPR Provinsi Banten	Dinas Lingkungan Hidup, SATPO LPP DISHUB, DPRKP (Termuat dalam Program Pendukung)	<b>2025-2045</b>	V	V	V	V	

NO	KODE					RENCANA AKSI	KINERJA	INDIKATOR	LOKASI	SUMBER PEMBIAYAAN/ALTERNATIF PEMBIAYAAN	INSTANSI PELAKSANA	INSTANSI PENDUKUNG PELAKSANA	TAHUN PELAKSANAAN PROGRAM	TAHUN PELAKSANAAN			
	URUSAN / UNSUR	BIDANG URUSAN /	PROGRAM	KEGIATAN	SUB KEGIATAN									2025 -	2030 -	2035 -	2040 -
Pelaksanaan Program Kawasan Strategis Provinsi Bendungan Karian														2029	2034	2039	2045
	1	03	02	1.01	0087	Evaluasi dan Rekomendasi Teknis (Rekomtek) Pemanfaatan Sumber Daya Air Wilayah Sungai Kewenangan Provinsi	Pemanfaatan Sumber Daya Air Wilayah Sungai Kewenangan Provinsi yang mendapatkan Evaluasi dan Rekomendasi Teknis (Rekomtek)	Jumlah Dokumen Evaluasi dan Rekomendasi Teknis (Rekomtek) Pemanfaatan Sumber Daya Air Wilayah Sungai Kewenangan Provinsi	Cidanau - Cijung-Cidurian Bendungan Karian	APBN, APBDKa b/Prov & Sumber dana Lainnya	DPUPR Provinsi Banten	Dinas Lingkungan Hidup, SATPO LPP DISHUB ,DPRKP(Termuat dalam Program Pendukung)	2025-2045	V	V	V	V
3.2.3	1	03	02	1.02		Pengembangan dan Pengelolaan Sistem Irigasi Primer dan Sekunder pada Daerah Irigasi yang Luasnya 1000 Ha-3000 Ha dan Daerah Irigasi Lintas Daerah Kabupaten/Kota			Seluruh Kecamatan di KSP Bendungan Karian	APBN, APBD Kab/Prov & Sumber dana Lainnya	DPUPR Provinsi Banten	Dinas Lingkungan Hidup, SATPO LPP DISHUB ,DPRKP (Termuat dalam Program Pendukung)	2025-2045	V	V	V	V

NO	KODE					RENCANA AKSI	KINERJA	INDIKATOR	LOKASI	SUMBER PEMBIAYAAN/ALTERNATIF PEMBIAYAAN	INSTANSI PELAKSANA	INSTANSI PENDUKUNG PELAKSANA	TAHUN PELAKSANAAN PROGRAM	TAHUN PELAKSANAAN			
	URUSAN / UNSUR	BIDANG URUSAN /	PROGRAM	KEGIATAN	SUB KEGIATAN									2025 -	2030 -	2035 -	2040 -
<b>Pelaksanaan Program Kawasan Strategis Provinsi Bendungan Karian</b>																	
	1	03	02	1.02	0002	Pembangunan Jaringan Irigasi Permukaan	Terbangunnya Jaringan Irigasi Permukaan	Panjang Jaringan Irigasi Permukaan yang Dibangun	Seluruh Kecamatan di KSP Bendungan Karian	APBN, APBD Kab/Prov & Sumber dana Lainnya	DPUPR Provinsi Banten	Dinas Lingkungan Hidup, SATPO LPP DISHUB, DPRKP (Termuat dalam Program Pendukung)	<b>2025-2045</b>	V	V	V	V
3.3	1	03	03			<b>PROGRAM PENGELOLAAN DAN PENGEMBANGAN SISTEM PENYEDIAAN AIR MINUM</b>											
3.3.1	1	03	03	1.01		Pengelolaan dan Pengembangan Sistem Penyediaan Air Minum (SPAM) Lintas Kabupaten/Kota			Kecamatan Maja dan Rangkasbitung	APBN, APBD Kab/Prov & Sumber dana Lainnya	DPUPR Provinsi Banten	Dinas Lingkungan Hidup, SATPO LPP DISHUB, DPRKP (Termuat dalam	<b>2025-2045</b>	V	V	V	V

NO	KODE					RENCANA AKSI	KINERJA	INDIKATOR	LOKASI	SUMBER PEMBIAYAAN/ ALTERNATIF PEMBIAYAAN	INSTANSI PELAKSANA	INSTANSI PENDUKUNG PELAKSANA	TAHUN PELAKSANAAN PROGRAM	TAHUN PELAKSANAAN			
	URUSAN / UNSUR	BIDANG URUSAN /	PROGRAM	KEGIATAN	SUB KEGIATAN									2025 -	2030 -	2035 -	2040 -
Pelaksanaan Program Kawasan Strategis Provinsi Bendungan Karian														2029	2034	2039	2045
												Program Pendukung)					
1	03	03	1.01	0013	Peningkatan Kapasitas Kelembagaan Sistem Penyediaan Air Minum (SPAM)	Meningkatnya Kapasitas Kelembagaan Sistem Penyediaan Air Minum (SPAM)	Jumlah Lembaga Sistem Penyediaan Air Minum (SPAM) yang ditingkatkan kapasitasnya	Kecamatan Maja dan Rangkasbitung	APBN, APBD Kab/Prov & Sumber dana Lainnya	DPUPR Provinsi Banten	Dinas Lingkungan Hidup, SATPO LPP DISHUB ,DPRKP (Termuat dalam Program Pendukung)	2025-2045	V	V	V	V	
1	03	03	1.01	0016	Pembinaan dan Pemberdayaan Masyarakat dalam Pengelolaan dan Pengembangan Sistem	Masyarakat yang mendapatkan Pembinaan dan Pemberdayaan dalam Pengelolaan dan Pengembangan	Jumlah Masyarakat yang dibina dan diberdayakan dalam Pengelolaan dan Pengembangan	Kecamatan Maja dan Rangkasbitung	APBN, APBD Kab/Prov & Sumber dana Lainnya	DPUPR Provinsi Banten	Dinas Lingkungan Hidup, SATPO LPP DISHUB ,DPRKP (Termuat dalam	2025-2045	V	V	V	V	

NO	KODE					RENCANA AKSI	KINERJA	INDIKATOR	LOKASI	SUMBER PEMBIAYAAN/ ALTERNATIF PEMBIAYAAN	INSTANSI PELAKSANA	INSTANSI PENDUKUNG PELAKSANA	TAHUN PELAKSANAAN PROGRAM	TAHUN PELAKSANAAN			
	URUSAN / UNSUR	BIDANG URUSAN /	PROGRAM	KEGIATAN	SUB KEGIATAN									2025 -	2030 -	2035 -	2040 -
Pelaksanaan Program Kawasan Strategis Provinsi Bendungan Karian																	
						Penyediaan Air Minum (SPAM)	Sistem Penyediaan Air Minum (SPAM)	Sistem Penyediaan Air Minum (SPAM)				Program Pendukung)					
1	03	03	1.00	0017	Pembangunan Sistem Penyediaan Air Minum (SPAM) Lintas Kabupaten/Kota	Terbangunnya Sistem Penyediaan Air Minum (SPAM) Lintas Kabupaten/Kota	Kapasitas Sistem Penyediaan Air Minum (SPAM) Lintas Kabupaten/Kota yang dibangun	Kecamatan Maja dan Rangkasbitung	APBN, APBD Kab/Prov & Sumber dana Lainnya	DPUPR Provinsi Banten	Dinas Lingkungan Hidup, SATPO LPP DISHUB , DPRKP (Termuat dalam Program Pendukung)	<b>2025-2045</b>	V	V	V	V	
1	03	03	1.01	0018	Peningkatan Sistem Penyediaan Air Minum (SPAM) Lintas Kabupaten/Kota	Meningkatnya Kapasitas Sistem Penyediaan Air Minum (SPAM) Lintas Kabupaten/Kota	Kapasitas Sistem Penyediaan Air Minum (SPAM) Lintas Kabupaten/Kota yang ditingkatkan	Kecamatan Maja dan Rangkasbitung	APBN, APBD Kab/Prov & Sumber dana Lainnya	DPUPR Provinsi Banten	Dinas Lingkungan Hidup, SATPO LPP DISHUB , DPRKP (Termuat	<b>2025-2045</b>	V	V	V	V	

NO	KODE					RENCANA AKSI	KINERJA	INDIKATOR	LOKASI	SUMBER PEMBIAYAAN/ ALTERNATIF PEMBIAYAAN	INSTANSI PELAKSANA	INSTANSI PENDUKUNG PELAKSANA	TAHUN PELAKSANAAN PROGRAM	TAHUN PELAKSANAAN				
	URUSAN / UNSUR	BIDANG URUSAN /	PROGRAM	KEGIATAN	SUB KEGIATAN									2025 -	2030 -	2035 -	2040 -	
Pelaksanaan Program Kawasan Strategis Provinsi Bendungan Karian														2029	2034	2039	2045	
												dalam Program Pendukung)						
1	03	03	1.01	0020	Optimalisasi Sistem Penyediaan Air Minum (SPAM) Lintas Kabupaten/Kota	Teroptimalisasinya Sistem Penyediaan Air Minum (SPAM) Lintas Kabupaten/Kota	Jumlah Sistem Penyediaan Air Minum (SPAM) Lintas Kabupaten/Kota yang dioptimalisasi	Kecamatan Maja dan Rangkasbitung	APBN, APBD Kab/Prov & Sumber dana Lainnya	DPUPR Provinsi Banten	Dinas Lingkungan Hidup, SATPO LPP DISHUB, DPRKP (Termuat dalam Program Pendukung)	2025-2045	V	V	V	V		
4	Pengembangan Infrastruktur, SDA, Prasana dan Sarana Lainnya di KSP Bendungan Karian																	
4.1	Pengembangan Sistem Jaringan Transportasi																	
4.1.A	1	03	10		PROGRAM PENYELENGGARAAN JALAN													
4.1.A.1	1	03	10	1.01	Penyelenggaraan Jalan Provinsi													

NO	KODE					RENCANA AKSI	KINERJA	INDIKATOR	LOKASI	SUMBER PEMBIAYAAN/ ALTERNATIF PEMBIAYAAN	INSTANSI PELAKSANA	INSTANSI PENDUKUNG PELAKSANA	TAHUN PELAKSANAAN PROGRAM	TAHUN PELAKSANAAN			
	URUSAN / UNSUR	BIDANG URUSAN /	PROGRAM	KEGIATAN	SUB KEGIATAN									2025	2030	2035	2040
														- 2029	- 2034	- 2039	- 2045
<b>Pelaksanaan Program Kawasan Strategis Provinsi Bendungan Karian</b>																	
1	03	10	1.01	0045	Pemeliharaan Rutin Jalan	Terpeliharanya Jalan Secara Rutin	Panjang Jalan yang Dipelihara Secara Rutin	1. Jalan Kolektor Primer  Rangkasbitung - Cigelung 2. Jaringan Jalan Kolektor Primer h Jln. Raya Cipanas (Rangkasbitung)	APBN, APBD Kab/Prov & Sumber dana Lainnya	Dinas PUPR Provinsi Banten	Dinas Lingkungan Hidup, SATPOL PP, Dishub, DPRKP (Termuat dalam Program Pendukung)	2025-2045	V	V	V	V	
1	03	10	1.01	0056	Pemeliharaan Berkala Jalan	Terpeliharanya Jalan Secara Berkala	Panjang Jalan yang Dipelihara Secara Berkala	1. Jalan Kolektor Primer Rangkasbitung -	APBN, APBD Kab/Prov & Sumber	Dinas PUPR Provinsi Banten	Dinas Lingkungan Hidup, SATPOL PP, Dishub, DPRKP(Term	2025-2045	V	V	V	V	

NO	KODE					RENCANA AKSI	KINERJA	INDIKATOR	LOKASI	SUMBER PEMBIAYAAN/ ALTERNATIF PEMBIAYAAN	INSTANSI PELAKSANA	INSTANSI PENDUKUNG PELAKSANA	TAHUN PELAKSANAAN PROGRAM	TAHUN PELAKSANAAN			
	URUSAN / UNSUR	BIDANG URUSAN /	PROGRAM	KEGIATAN	SUB KEGIATAN									2025	2030	2035	2040
														- 2029	- 2034	- 2039	- 2045
<b>Pelaksanaan Program Kawasan Strategis Provinsi Bendungan Karian</b>																	
									Cigelung 2. Jaringan Jalan Kolektor Primer Jln. Raya Cipanas (Rangkas bitung)	dana Lainnya		uat dalam Program Pendukung)					
1	03	10	1.01	0058	Pembangunan Jalan	Terlaksananya Pembangunan Jalan	Panjang Jalan yang Dibangun KM	Seluruh Kecamatan di KSP Bendungan Karian	APBN, APBD Kab/Prov & Sumber dana Lainnya	Dinas PUPR Provinsi Banten	Dinas Lingkungan Hidup, SATPO LPP DISHUB , DPRKP (Termuat dalam Program Pendukung)	<b>2025-2045</b>	V	V	V	V	
1	03	10	1.01	0030	Rehabilitasi Jalan	Terehabilitasinya Jalan	Panjang Jalan yang Direhabilitasi	Seluruh Kecamatan	APBN, APBD	Dinas PUPR	Dinas Lingkungan	<b>2025-2045</b>	V	V	V	V	

NO	KODE					RENCANA AKSI	KINERJA	INDIKATOR	LOKASI	SUMBER PEMBIAYAAN/ ALTERNATIF PEMBIAYAAN	INSTANSI PELAKSANA	INSTANSI PENDUKUNG PELAKSANA	TAHUN PELAKSANAAN PROGRAM	TAHUN PELAKSANAAN			
	URUSAN / UNSUR	BIDANG URUSAN /	PROGRAM	KEGIATAN	SUB KEGIATAN									2025 -	2030 -	2035 -	2040 -
Pelaksanaan Program Kawasan Strategis Provinsi Bendungan Karian														2029	2034	2039	2045
									di KSP Bendungan Karian	Kab/Prov & Sumber dana Lainnya	Provinsi Banten	Hidup,SATPO LPP DISHUB ,DPRKP (Termuat dalam Program Pendukung)					
1	03	10	2.01		Penyelenggaraan Jalan Kabupaten / Kota					APBN, APBD Kab/Prov & Sumber dana Lainnya	Dinas PUPR Provinsi Banten	Dinas Lingkungan Hidup,SATPO LPP DISHUB ,DPRKP (Termuat dalam Program Pendukung)	2025-2045	V	V	V	V
1	03	10	2.02	0033	Rekonstruksi Jalan JAMPANG - MUNCANG	Terekonstruksinya Jalan P= 14,4KM	Panjang Jalan yang Direkonstruksi	JAMPANG - MUNCANG		APBN, APBD Kab/Prov & Sumber	Dinas PUPR Kab. Lebak	Dinas Lingkungan Hidup,SATPO LPP DISHUB	2025-2045	V	V	V	

NO	KODE					RENCANA AKSI	KINERJA	INDIKATOR	LOKASI	SUMBER PEMBIAYAAN/ ALTERNATIF PEMBIAYAAN	INSTANSI PELAKSANA	INSTANSI PENDUKUNG PELAKSANA	TAHUN PELAKSANAAN PROGRAM	TAHUN PELAKSANAAN			
	URUSAN / UNSUR	BIDANG URUSAN /	PROGRAM	KEGIATAN	SUB KEGIATAN									2025	2030	2035	2040
														- 2029	- 2034	- 2039	- 2045
<b>Pelaksanaan Program Kawasan Strategis Provinsi Bendungan Karian</b>																	
										dana Lainnya		,DPRKP (Termuat dalam Program Pendukung)					
						Rekonstruksi Jalan CIBUNGUR (SABAGI) - SINDANGWANGI	Terekonstruksinya Jalan P= 18,042KM	Panjang Jalan yang Direkonstruksi	CIBUNGUR (SABAGI) - SINDANGWANGI	APBN, APBD Kab/Prov & Sumber dana Lainnya	Dinas PUPR Kab. Lebak	Dinas Lingkungan Hidup, SATPO LPP DISHUB ,DPRKP (Termuat dalam Program Pendukung)	<b>2025-2045</b>	V	V	V	
						Rekonstruksi Jalan NEGLASARI - SINDANGSARI	Terekonstruksinya Jalan P= 7,3KM	Panjang Jalan yang Direkonstruksi	Rekonstruksi Jalan SINDANGSARI	APBN, APBD Kab/Prov & Sumber dana Lainnya	Dinas PUPR Kab. Lebak	Dinas Lingkungan Hidup, SATPO LPP DISHUB ,DPRKP (Termuat	<b>2025-2045</b>	V	V	V	

NO	KODE					RENCANA AKSI	KINERJA	INDIKATOR	LOKASI	SUMBER PEMBIAYAAN/ ALTERNATIF PEMBIAYAAN	INSTANSI PELAKSANA	INSTANSI PENDUKUNG PELAKSANA	TAHUN PELAKSANAAN PROGRAM	TAHUN PELAKSANAAN			
	URUSAN / UNSUR	BIDANG URUSAN /	PROGRAM	KEGIATAN	SUB KEGIATAN									2025 -	2030 -	2035 -	2040 -
Pelaksanaan Program Kawasan Strategis Provinsi Bendungan Karian																	
												dalam Program Pendukung)					
4.1. B	2	15	02			PROGRAM PENYELENGGARAAN LALU LINTAS DAN ANGKUTAN JALAN (LLAJ)											
4.1. B.1	2	15	02	1.03		Pengelolaan Terminal Penumpang Tipe B			Kecamatan Rangkasbitung, Kecamatan Maja	APBN, APBD Kab/Prov & Sumber dana Lainnya	DISHUB Provinsi Banten	Dinas Lingkungan Hidup, SATPO LPP DPUPR, DPRKP (Termuat dalam Program Pendukung)	<b>2025-2045</b>	V	V	V	
	2	15	02	1.03	0010	Pembangunan Terminal Penumpang Tipe B yang dilengkapi Fasilitas Utama dan Fasilitas Penunjang	Terbangunnya Terminal Tipe B yang dilengkapi fasilitas utama dan fasilitas penunjang	Jumlah terminal Tipe B yang terbangun yang dilengkapi Fasilitas	Kecamatan Rangkasbitung, Kecamatan Maja	APBN, APBD Kab/Prov & Sumber	DISHUB Provinsi Banten	Dinas Lingkungan Hidup, SATPO LPP DPUPR, DPRKP	<b>2025-2045</b>	V	V	V	

NO	KODE					RENCANA AKSI	KINERJA	INDIKATOR	LOKASI	SUMBER PEMBIAYAAN/ ALTERNATIF PEMBIAYAAN	INSTANSI PELAKSANA	INSTANSI PENDUKUNG PELAKSANA	TAHUN PELAKSANAAN PROGRAM	TAHUN PELAKSANAAN			
	URUSAN / UNSUR	BIDANG URUSAN /	PROGRAM	KEGIATAN	SUB KEGIATAN									2025 -	2030 -	2035 -	2040 -
Pelaksanaan Program Kawasan Strategis Provinsi Bendungan Karian														2029	2034	2039	2045
								Utama dan Fasilitas Penunjang		dana Lainnya		(Termuat dalam Program Pendukung)					
4.1. B.2	2	15	02	2.03		Pengelolaan Terminal Penumpang Tipe C				APBN, APBD Kab/Prov & Sumber dana Lainnya	DISHUB Kab. Lebak	Dinas Lingkungan Hidup, SATPO LPP DPUPR, DPRKP (Termuat dalam Program Pendukung)	2025-2045	V	V	V	
	2	15	02	2.03	0007	Revitalisasi Terminal Tipe C (Fasilitas Utama dan Penunjang)	Terlaksananya Revitalisasi Terminal Tipe C (Fasilitas Utama dan Penunjang)	Jumlah Terminal yang direvitalisasi (Fasilitas Utama dan Penunjang)	Kecamatan terkoneksi dengan KSP Bendungan Karian	APBN, APBD Kab/Prov & Sumber dana Lainnya	DISHUB Kab. Lebak	Dinas Lingkungan Hidup, SATPO LPP DPUPR, DPRKP (Termuat dalam	2025-2045	V	V	V	

NO	KODE					RENCANA AKSI	KINERJA	INDIKATOR	LOKASI	SUMBER PEMBIAYAAN/ ALTERNATIF PEMBIAYAAN	INSTANSI PELAKSANA	INSTANSI PENDUKUNG PELAKSANA	TAHUN PELAKSANAAN PROGRAM	TAHUN PELAKSANAAN			
	URUSAN / UNSUR	BIDANG URUSAN /	PROGRAM	KEGIATAN	SUB KEGIATAN									2025 -	2030 -	2035 -	2040 -
Pelaksanaan Program Kawasan Strategis Provinsi Bendungan Karian														2029	2034	2039	2045
												Program Pendukung)					
	2	15	02	2.03	0009	Pembangunan Terminal Penumpang Tipe C yang dilengkapi Fasilitas Utama dan Fasilitas Penunjang	Terbangunnya Terminal Tipe C yang dilengkapi fasilitas utama dan fasilitas penunjang	Jumlah terminal Tipe C yang terbangun yang dilengkapi Fasilitas Utama dan Fasilitas Penunjang	Kecamatan terkoneksi dengan KSP Bendungan Karian	APBN, APBDKa b/Prov & Sumber dana Lainnya	DISHUB Kab. Lebak	Dinas Lingkungan Hidup, SATPO LPP DPUPR ,DPRKP(Termuat dalam Program Pendukung)	<b>2025-2045</b>	V	V	V	
4.1. B.4	2	15	02	1.02		Penyediaan Perlengkapan Jalan di Jalan Provinsi				APBN, APBD Kab/Prov & Sumber dana Lainnya	DISHUB Provinsi Banten	Dinas Lingkungan Hidup, SATPO LPP DPUPR ,DPRKP (Termuat dalam	<b>2025-2045</b>	V	V	V	V

NO	KODE					RENCANA AKSI	KINERJA	INDIKATOR	LOKASI	SUMBER PEMBIAYAAN/ ALTERNATIF PEMBIAYAAN	INSTANSI PELAKSANA	INSTANSI PENDUKUNG PELAKSANA	TAHUN PELAKSANAAN PROGRAM	TAHUN PELAKSANAAN			
	URUSAN / UNSUR	BIDANG URUSAN /	PROGRAM	KEGIATAN	SUB KEGIATAN									2025 -	2030 -	2035 -	2040 -
Pelaksanaan Program Kawasan Strategis Provinsi Bendungan Karian														2029	2034	2039	2045
												Program Pendukung)					
	2	15	02	1.02	0001	Pembangunan Prasarana Jalan di Jalan Provinsi	Terbangunnya Prasarana Jalan di Jalan Provinsi	Jumlah Prasarana Jalan di Jalan Provinsi yang Terbangun	Seluruh Kecamatan di KSP Bendungan Karian	APBN, APBD Kab/Prov & Sumber dana Lainnya	DISHUB Provinsi Banten	Dinas Lingkungan Hidup, SATPO LPP DPUPR ,DPRKP (Termuat dalam Program Pendukung)	2025-2045	V	V	V	V
4.1. B.5	2	15	02	2.0.1		Penyediaan Perlengkapan Jalan di Jalan Kabupaten/Kota				APBN, APBD Kab/Prov & Sumber dana Lainnya	DISHUB Kab. Lebak	Dinas Lingkungan Hidup, SATPO LPP DPUPR ,DPRKP (Termuat dalam	2025-2045	V	V	V	V

NO	KODE					RENCANA AKSI	KINERJA	INDIKATOR	LOKASI	SUMBER PEMBIAYAAN/ ALTERNATIF PEMBIAYAAN	INSTANSI PELAKSANA	INSTANSI PENDUKUNG PELAKSANA	TAHUN PELAKSANAAN PROGRAM	TAHUN PELAKSANAAN							
	URUSAN / UNSUR	BIDANG URUSAN /	PROGRAM	KEGIATAN	SUB KEGIATAN									2025 -	2030 -	2035 -	2040 -				
														2029	2034	2039	2045				
<b>Pelaksanaan Program Kawasan Strategis Provinsi Bendungan Karian</b>																					
												Program Pendukung)									
	2	15	02	2.01	0002	Penyediaan Perlengkapan Jalan di Jalan Kabupaten/Kota	Tersedianya Perlengkapan Jalan di Kabupaten/Kota (Pemasangan PJU untuk jalan akses menuju Bendungan Karian)	Jumlah Perlengkapan Jalan di Jalan Kabupaten/Kota yang Tersedia	Jalan sekitar di Bendungan Karian	APBN, APBD Kab/Prov & Sumber dana Lainnya	DISHUB Kab. Lebak	Dinas Lingkungan Hidup, SATPO LPP DPUPR, DPRKP (Termuat dalam Program Pendukung)	<b>2025-2045</b>	V	V	V	V				
4.2	<b>Pengembangan Sistem Jaringan Energi;</b>																				
4.2.A	3	29	06			PROGRAM PENGELOLAAN KETENAGALISTRIKAN															
4.2.A.1	3	29	06	1.02		Penatausahaan Izin Operasi yang Fasilitas Instalasinya dalam Daerah Provinsi			Seluruh Kecamatan di KSP Bendungan Karian	APBN, APBD Kab/Prov & Sumber	ESDM Provinsi Banten	SATPOLPP, DISHUB (Termuat dalam	<b>2025-2045</b>	V	V	V	V				

NO	KODE					RENCANA AKSI	KINERJA	INDIKATOR	LOKASI	SUMBER PEMBIAYAAN/ ALTERNATIF PEMBIAYAAN	INSTANSI PELAKSANA	INSTANSI PENDUKUNG PELAKSANA	TAHUN PELAKSANAAN PROGRAM	TAHUN PELAKSANAAN			
	URUSAN / UNSUR	BIDANG URUSAN /	PROGRAM	KEGIATAN	SUB KEGIATAN									2025 -	2030 -	2035 -	2040 -
Pelaksanaan Program Kawasan Strategis Provinsi Bendungan Karian														2029	2034	2039	2045
										dana Lainnya		Program Pendukung)					
	3	29	06	1.02	0001	Penetapan Prosedur dan Persyaratan Izin Operasi yang Fasilitas Instalasinya dalam Daerah Provinsi	Terlaksananya Penetapan Prosedur dan Persyaratan Izin Operasi yang Fasilitas Instalasinya dalam Daerah Provinsi	Jumlah Prosedur dan Persyaratan Izin Operasi yang Fasilitas Instalasinya dalam Daerah Provinsi yang Ditetapkan	Seluruh Kecamatan di KSP Bendungan Karian	APBN, APBD Kab/Prov & Sumber dana Lainnya	ESDM Provinsi Banten	SATPOLPP, DISHUB (Termuat dalam Program Pendukung)	2025-2045	V	V	V	V
4.2. A.2	3	29	06	1.06		Penganggaran untuk Kelompok Masyarakat Tidak Mampu, Pembangunan Sarana Penyediaan Tenaga Listrik Belum Berkembang, Daerah Terpencil dan Perdesaan			Seluruh Kecamatan di KSP Bendungan Karian	APBN, APBD Kab/Prov & Sumber dana Lainnya	ESDM Provinsi Banten	SATPOLPP, DISHUB (Termuat dalam Program Pendukung)	2025-2045	V	V	V	V

NO	KODE					RENCANA AKSI	KINERJA	INDIKATOR	LOKASI	SUMBER PEMBIAYAAN/ALTERNATIF PEMBIAYAAN	INSTANSI PELAKSANA	INSTANSI PENDUKUNG PELAKSANA	TAHUN PELAKSANAAN PROGRAM	TAHUN PELAKSANAAN			
	URUSAN / UNSUR	BIDANG URUSAN /	PROGRAM	KEGIATAN	SUB KEGIATAN									2025 -	2030 -	2035 -	2040 -
Pelaksanaan Program Kawasan Strategis Provinsi Bendungan Karian														2029	2034	2039	2045
3	29	06	1.06	0001	Pengumpulan dan Pengolahan Data dan Informasi Penerima Manfaat dari Kelompok Masyarakat Tidak Mampu	Terkumpulnya dan Terolahnya Data dan Informasi Penerima Manfaat dari Kelompok Masyarakat Tidak Mampu	Jumlah Dokumen Terkait Penerima Manfaat dari Kelompok Masyarakat Tidak Mampu	Seluruh Kecamatan di KSP Bendungan Karian	APBN, APBD Kab/Prov & Sumber dana Lainnya	ESDM Provinsi Banten	SATPOLPP, DISHUB (Termuat dalam Program Pendukung)	2025-2045	V	V	V	V	
3	29	06	1.06	0002	Penetapan Penerima Manfaat dari Kelompok Masyarakat Tidak Mampu	Terlaksananya Penetapan Penerima Manfaat Dari Kelompok Masyarakat Tidak Mampu	Jumlah Penerima Manfaat Dari Kelompok Masyarakat Tidak Mampu	Seluruh Kecamatan di KSP Bendungan Karian	APBN, APBD Kab/Prov & Sumber dana Lainnya	ESDM Provinsi Banten	SATPOLPP, DISHUB (Termuat dalam Program Pendukung)	2025-2045	V	V	V	V	
3	29	06	1.06	0006	Pembangunan Sarana Penyediaan Tenaga Listrik Belum Berkembang, Daerah Terpencil dan Perdesaan	Terbangunnya Sarana Penyediaan Tenaga Listrik Belum Berkembang,	Jumlah Sarana yang Terbangun dalam Penyediaan Tenaga Listrik Belum Berkembang,	Seluruh Kecamatan di KSP Bendungan Karian	APBN, APBD Kab/Prov & Sumber dana Lainnya	ESDM Provinsi Banten	SATPOLPP, DISHUB (Termuat dalam Program Pendukung)	2025-2045	V	V	V	V	

NO	KODE					RENCANA AKSI	KINERJA	INDIKATOR	LOKASI	SUMBER PEMBIAYAAN/ ALTERNATIF PEMBIAYAAN	INSTANSI PELAKSANA	INSTANSI PENDUKUNG PELAKSANA	TAHUN PELAKSANAAN PROGRAM	TAHUN PELAKSANAAN				
	URUSAN / UNSUR	BIDANG URUSAN /	PROGRAM	KEGIATAN	SUB KEGIATAN									2025 -	2030 -	2035 -	2040 -	
Pelaksanaan Program Kawasan Strategis Provinsi Bendungan Karian														2029	2034	2039	2045	
							Daerah Terpencil dan Perdesaan	Daerah Terpencil dan Perdesaan										
4.2. A.3	3	29	06	1.01		Penatausahaan Izin Usaha Penyediaan Tenaga Listrik Untuk Kepentingan Sendiri (IUPTLS) yang Fasilitas Instalasinya dalam Daerah Provinsi			Seluruh Kecamatan di KSP Bendungan Karian	APBN, APBD Kab/Prov & Sumber dana Lainnya	ESDM Provinsi Banten	SATPOLPP, DISHUB (Termuat dalam Program Pendukung)	2025-2045					
	3	29	06	4.07	0001	Pelaksanaan Prosedur dan Persyaratan IUPTLS yang Fasilitas Instalasinya dalam Daerah Provinsi	Terlaksananya Prosedur dan Persyaratan IUPTLS yang Fasilitas Instalasinya dalam Daerah Provinsi	Jumlah Dokumen Hasil Pelaksanaan Prosedur dan Persyaratan IUPTLS yang Fasilitas Instalasinya dalam Daerah Provinsi yang ditetapkan	Seluruh Kecamatan di KSP Bendungan Karian	APBN, APBDKa b/Prov & Sumber dana Lainnya	ESDM Provinsi Banten	SATPOLPP, DISHUB(Termuat dalam Program Pendukung)	2025-2045	V	V	V	V	
4.3	<b>Pengembangan Sistem Jaringan Sumber Daya Air:</b>																	

NO	KODE					RENCANA AKSI	KINERJA	INDIKATOR	LOKASI	SUMBER PEMBIAYAAN/ ALTERNATIF PEMBIAYAAN	INSTANSI PELAKSANA	INSTANSI PENDUKUNG PELAKSANA	TAHUN PELAKSANAAN PROGRAM	TAHUN PELAKSANAAN			
	URUSAN / UNSUR	BIDANG URUSAN /	PROGRAM	KEGIATAN	SUB KEGIATAN									2025 -	2030 -	2035 -	2040 -
<b>Pelaksanaan Program Kawasan Strategis Provinsi Bendungan Karian</b>																	
4.3. A	1	03	02			PROGRAM PENGELOLAAN SUMBER DAYA AIR (SDA)			Kecamatan Cimarga, Sajira	APBN, APBD Kab/Prov & Sumber dana Lainnya	DPUPR Provinsi Banten	Dinas Lingkungan Hidup, SATPO LPP DISHUB, DPRKP (Termuat dalam Program Pendukung)	<b>2025-2045</b>				
4.3. A.1	1	03	02	1.01		Pengelolaan SDA pada Wilayah Sungai Lintas Daerah Kabupaten/Kota			Kecamatan Cimarga, Sajira	APBN, APBD Kab/Prov & Swasta	DPUPR Provinsi Banten	Dinas Lingkungan Hidup, SATPO LPP DISHUB, DPRKP (Termuat dalam Program Pendukung)	<b>2025-2045</b>				

NO	KODE					RENCANA AKSI	KINERJA	INDIKATOR	LOKASI	SUMBER PEMBIAYAAN/ ALTERNATIF PEMBIAYAAN	INSTANSI PELAKSANA	INSTANSI PENDUKUNG PELAKSANA	TAHUN PELAKSANAAN PROGRAM	TAHUN PELAKSANAAN			
	URUSAN / UNSUR	BIDANG URUSAN /	PROGRAM	KEGIATAN	SUB KEGIATAN									2025 -	2030 -	2035 -	2040 -
Pelaksanaan Program Kawasan Strategis Provinsi Bendungan Karian														2029	2034	2039	2045
1	03	02	1.01	0009	Pembangunan Tanggul Sungai	Terbangunnya Tanggul Sungai	Panjang Tanggul Sungai yang Terbangunnya Tanggul Sungai Dibangun	Kecamatan Cimarga, Sajira	APBN, APBD Kab/Prov & Swasta	DPUPR Provinsi Banten	Dinas Lingkungan Hidup, SATPO LPP DISHUB, DPRKP (Termuat dalam Program Pendukung)	2025-2045	V	V			
1	03	02	1.01	0013	Pembangunan Stasiun Pompa Banjir	Terbangunnya Stasiun Pompa Banjir	Jumlah Stasiun Pompa Banjir yang Dibangun	Kecamatan Cimarga, Sajira	APBN, APBD Kab/Prov & Swasta	DPUPR Provinsi Banten	Dinas Lingkungan Hidup, SATPO LPP DISHUB, DPRKP (Termuat dalam Program Pendukung)	2025-2045	V	V			

NO	KODE					RENCANA AKSI	KINERJA	INDIKATOR	LOKASI	SUMBER PEMBIAYAAN/ ALTERNATIF PEMBIAYAAN	INSTANSI PELAKSANA	INSTANSI PENDUKUNG PELAKSANA	TAHUN PELAKSANAAN PROGRAM	TAHUN PELAKSANAAN			
	URUSAN / UNSUR	BIDANG URUSAN /	PROGRAM	KEGIATAN	SUB KEGIATAN									2025 -	2030 -	2035 -	2040 -
Pelaksanaan Program Kawasan Strategis Provinsi Bendungan Karian														2029	2034	2039	2045
1	03	02	1.01	0028	Rehabilitasi Stasiun Pompa Banjir	Terehabilitasinya Stasiun Pompa Banjir	Jumlah Stasiun Pompa Banjir yang Direhabilitasi				DPUPR Provinsi Banten	Dinas Lingkungan Hidup, SATPO LPP DISHUB, DPRKP (Termuat dalam Program Pendukung)	2025-2045	V	V	V	V
1	03	02	1.01	0019	Pembangunan Flood Forecasting And Warning System (FFWS)	Terbangunnya Flood Forecasting And Warning System (FFWS)	Jumlah Flood Forecasting And Warning System (FFWS) yang Dibangun	Cidanau - Ciujung- Cidurian Bendungan Karian	APBN, APBD Kab/Prov & Swasta	DPUPR Provinsi Banten	Dinas Lingkungan Hidup, SATPO LPP DISHUB, DPRKP (Termuat dalam Program Pendukung)	2025-2045	V	V	V	V	

NO	KODE					RENCANA AKSI	KINERJA	INDIKATOR	LOKASI	SUMBER PEMBIAYAAN/ALTERNATIF PEMBIAYAAN	INSTANSI PELAKSANA	INSTANSI PENDUKUNG PELAKSANA	TAHUN PELAKSANAAN PROGRAM	TAHUN PELAKSANAAN			
	URUSAN / UNSUR	BIDANG URUSAN /	PROGRAM	KEGIATAN	SUB KEGIATAN									2025 -	2030 -	2035 -	2040 -
Pelaksanaan Program Kawasan Strategis Provinsi Bendungan Karian														2029	2034	2039	2045
1	03	02	1.01	0071	Rehabilitasi Tanggul Sungai	Terehabilitasinya Tanggul Sungai	Panjang Tanggul Sungai yang Direhabilitasi	Cidanau - Ciujung-Cidurian Bendungan Karian	APBN, APBD Kab/Prov & Swasta	DPUPR Provinsi Banten	Dinas Lingkungan Hidup, SATPO LPP DISHUB, DPRKP (Termuat dalam Program Pendukung)	2025-2045	V	V	V	V	
1	03	02	1.01	0087	Evaluasi dan Rekomendasi Teknis (Rekomtek) Pemanfaatan Sumber Daya Air Wilayah Sungai Kewenangan Provinsi	Pemanfaatan Sumber Daya Air Wilayah Sungai Kewenangan Provinsi yang mendapatkan Evaluasi dan Rekomendasi Teknis (Rekomtek)	Jumlah Dokumen Evaluasi dan Rekomendasi Teknis (Rekomtek) Pemanfaatan Sumber Daya Air Wilayah Sungai Kewenangan Provinsi	Cidanau - Ciujung-Cidurian Bendungan Karian	APBN, APBD Kab/Prov & Swasta	DPUPR Provinsi Banten	Dinas Lingkungan Hidup, SATPO LPP DISHUB, DPRKP (Termuat dalam Program Pendukung)	2025-2045	V	V	V	V	

NO	KODE					RENCANA AKSI	KINERJA	INDIKATOR	LOKASI	SUMBER PEMBIAYAAN/ ALTERNATIF PEMBIAYAAN	INSTANSI PELAKSANA	INSTANSI PENDUKUNG PELAKSANA	TAHUN PELAKSANAAN PROGRAM	TAHUN PELAKSANAAN			
	URUSAN / UNSUR	BIDANG URUSAN /	PROGRAM	KEGIATAN	SUB KEGIATAN									2025 -	2030 -	2035 -	2040 -
Pelaksanaan Program Kawasan Strategis Provinsi Bendungan Karian														2029	2034	2039	2045
1	03	02	1.02			Pengembangan dan Pengelolaan Sistem Irigasi Primer dan Sekunder pada Daerah Irigasi yang Luasnya 1000 Ha-3000 Ha dan Daerah Irigasi Lintas Daerah Kabupaten/Kota			Seluruh Kecamatan di KSP Bendungan Karian	APBN, APBD Kab/Prov & Swasta	DPUPR Provinsi Banten	Dinas Lingkungan Hidup, SATPO LPP DISHUB, DPRKP (Termuat dalam Program Pendukung)	2025-2045	V	V	V	V
1	03	02	1.02	0002		Pembangunan Jaringan Irigasi Permukaan	Terbangunnya Jaringan Irigasi Permukaan	Panjang Jaringan Irigasi Permukaan yang Dibangun	Seluruh Kecamatan di KSP Bendungan Karian	APBN, APBD Kab/Prov & Swasta	DPUPR Provinsi Banten	Dinas Lingkungan Hidup, SATPO LPP DISHUB, DPRKP (Termuat dalam Program Pendukung)	2025-2045	V	V	V	V

NO	KODE					RENCANA AKSI	KINERJA	INDIKATOR	LOKASI	SUMBER PEMBIAYAAN/ ALTERNATIF PEMBIAYAAN	INSTANSI PELAKSANA	INSTANSI PENDUKUNG PELAKSANA	TAHUN PELAKSANAAN PROGRAM	TAHUN PELAKSANAAN			
	URUSAN / UNSUR	BIDANG URUSAN /	PROGRAM	KEGIATAN	SUB KEGIATAN									2025 -	2030 -	2035 -	2040 -
Pelaksanaan Program Kawasan Strategis Provinsi Bendungan Karian														2029	2034	2039	2045
4.3. B	1	03	03			PROGRAM PENGELOLAAN DAN PENGEMBANGAN SISTEM PENYEDIAAN AIR MINUM			Seluruh Kecamatan di KSP Bendungan Karian	APBN, APBD Kab/Prov & Swasta	DPUPR Provinsi Banten	Dinas Lingkungan Hidup, SATPO LPP DISHUB, DPRKP (Termuat dalam Program Pendukung)	2025-2045	V	V	V	V
4.3. B.1	1	03	03	1.01		Pengelolaan dan Pengembangan Sistem Penyediaan Air Minum (SPAM) Lintas Kabupaten/Kota			Seluruh Kecamatan di KSP Bendungan Karian	APBN, APBDKa b/Prov & Swasta	DPUPR Provinsi Banten	Dinas Lingkungan Hidup, SATPO LPP DISHUB, DPRKP (Termuat dalam Program Pendukung)	2025-2045	V	V	V	V

NO	KODE					RENCANA AKSI	KINERJA	INDIKATOR	LOKASI	SUMBER PEMBIAYAAN/ ALTERNATIF PEMBIAYAAN	INSTANSI PELAKSANA	INSTANSI PENDUKUNG PELAKSANA	TAHUN PELAKSANAAN PROGRAM	TAHUN PELAKSANAAN			
	URUSAN / UNSUR	BIDANG URUSAN /	PROGRAM	KEGIATAN	SUB KEGIATAN									2025 -	2030 -	2035 -	2040 -
<b>Pelaksanaan Program Kawasan Strategis Provinsi Bendungan Karian</b>																	
1	03	03	1.01	0013	Peningkatan Kapasitas Kelembagaan Sistem Penyediaan Air Minum (SPAM)	Meningkatnya Kapasitas Kelembagaan Sistem Penyediaan Air Minum (SPAM)	Jumlah Lembaga Sistem Penyediaan Air Minum (SPAM) yang ditingkatkan kapasitasnya	Seluruh Kecamatan di KSP Bendungan Karian	APBN, APBD Kab/Prov & Swasta	DPUPR Provinsi Banten	Dinas Lingkungan Hidup, SATPO LPP DISHUB, DPRKP (Termuat dalam Program Pendukung)	<b>2025-2045</b>	V	V	V	V	
1	03	03	1.01	0016	Pembinaan dan Pemberdayaan Masyarakat dalam Pengelolaan dan Pengembangan Sistem Penyediaan Air Minum (SPAM)	Masyarakat yang mendapatkan Pembinaan dan Pemberdayaan dalam Pengelolaan dan Pengembangan Sistem Penyediaan Air Minum (SPAM)	Jumlah Masyarakat yang dibina dan diberdayakan dalam Pengelolaan dan Pengembangan Sistem Penyediaan Air Minum (SPAM)	Seluruh Kecamatan di KSP Bendungan Karian	APBN, APBD Kab/Prov & Swasta	DPUPR Provinsi Banten	Dinas Lingkungan Hidup, SATPO LPP DISHUB, DPRKP (Termuat dalam Program Pendukung)	<b>2025-2045</b>	V	V	V	V	

NO	KODE					RENCANA AKSI	KINERJA	INDIKATOR	LOKASI	SUMBER PEMBIAYAAN/ ALTERNATIF PEMBIAYAAN	INSTANSI PELAKSANA	INSTANSI PENDUKUNG PELAKSANA	TAHUN PELAKSANAAN PROGRAM	TAHUN PELAKSANAAN			
	URUSAN / UNSUR	BIDANG URUSAN /	PROGRAM	KEGIATAN	SUB KEGIATAN									2025 -	2030 -	2035 -	2040 -
Pelaksanaan Program Kawasan Strategis Provinsi Bendungan Karian														2029	2034	2039	2045
1	03	03	1.00	0017	Pembangunan Sistem Penyediaan Air Minum (SPAM) Lintas Kabupaten/Kota	Terbangunnya Sistem Penyediaan Air Minum (SPAM) Lintas Kabupaten/Kota	Kapasitas Sistem Penyediaan Air Minum (SPAM) Lintas Kabupaten/Kota yang dibangun	Seluruh Kecamatan di KSP Bendungan Karian	APBN, APBD Kab/Prov & Swasta	DPUPR Provinsi Banten	Dinas Lingkungan Hidup, SATPO LPP DISHUB, DPRKP (Termuat dalam Program Pendukung)	2025-2045	V	V	V	V	
1	03	03	1.01	0018	Peningkatan Sistem Penyediaan Air Minum (SPAM) Lintas Kabupaten/Kota	Meningkatnya Kapasitas Sistem Penyediaan Air Minum (SPAM) Lintas Kabupaten/Kota	Kapasitas Sistem Penyediaan Air Minum (SPAM) Lintas Kabupaten/Kota yang ditingkatkan	Seluruh Kecamatan di KSP Bendungan Karian	APBN, APBD Kab/Prov & Swasta	DPUPR Provinsi Banten	Dinas Lingkungan Hidup, SATPO LPP DISHUB, DPRKP (Termuat dalam Program Pendukung)	2025-2045	V	V	V	V	

NO	KODE					RENCANA AKSI	KINERJA	INDIKATOR	LOKASI	SUMBER PEMBIAYAAN/ ALTERNATIF PEMBIAYAAN	INSTANSI PELAKSANA	INSTANSI PENDUKUNG PELAKSANA	TAHUN PELAKSANAAN PROGRAM	TAHUN PELAKSANAAN			
	URUSAN / UNSUR	BIDANG URUSAN /	PROGRAM	KEGIATAN	SUB KEGIATAN									2025 -	2030 -	2035 -	2040 -
<b>Pelaksanaan Program Kawasan Strategis Provinsi Bendungan Karian</b>																	
	1	03	03	1.01	0020	Optimalisasi Sistem Penyediaan Air Minum (SPAM) Lintas Kabupaten/Kota	Teroptimisasinya Sistem Penyediaan Air Minum (SPAM) Lintas Kabupaten/Kota	Jumlah Sistem Penyediaan Air Minum (SPAM) Lintas Kabupaten/Kota yang dioptimalisasi	Seluruh Kecamatan di KSP Bendungan Karian	APBN, APBD Kab/Prov & Swasta	DPUPR Provinsi Banten	Dinas Lingkungan Hidup, SATPO LPP DISHUB, DPRKP (Termuat dalam Program Pendukung)	<b>2025-2045</b>	V	V	V	V
4.4	<b>Pengembangan Prasarana Lainnya</b>																
4.4. A	1	03	04			PROGRAM PENGEMBANGAN SISTEM DAN PENGELOLAAN PERSAMPAHAN REGIONAL			Seluruh Kecamatan di KSP Bendungan Karian	APBN, APBD Kab/Prov & Sumber dana Lainnya	DPUPR Provinsi Banten	Dinas Lingkungan Hidup, SATPO LPP DISHUB, DPRKP (Termuat dalam Program Pendukung)	<b>2025-2045</b>	V	V	V	V

NO	KODE					RENCANA AKSI	KINERJA	INDIKATOR	LOKASI	SUMBER PEMBIAYAAN/ ALTERNATIF PEMBIAYAAN	INSTANSI PELAKSANA	INSTANSI PENDUKUNG PELAKSANA	TAHUN PELAKSANAAN PROGRAM	TAHUN PELAKSANAAN			
	URUSAN / UNSUR	BIDANG URUSAN /	PROGRAM	KEGIATAN	SUB KEGIATAN									2025 -	2030 -	2035 -	2040 -
Pelaksanaan Program Kawasan Strategis Provinsi Bendungan Karian														2029	2034	2039	2045
4.4. A.1	1	03	04	1.01		Pengembangan Sistem dan Pengelolaan Persampahan Regional			Seluruh Kecamatan di KSP Bendungan Karian	APBN, APBD Kab/Prov & Sumber dana Lainnya	DPUPR Provinsi Banten	Dinas Lingkungan Hidup, SATPO LPP DISHUB, DPRKP (Termuat dalam Program Pendukung)	2025-2045	V	V	V	V
	1	03	04	1.01	0010	Peningkatan TPA/TPST/SPA	Meningkatnya TPST Dukung	Kapasitas TPA/TPST/SPA yang ditingkatkan	Kecamatan Maja	APBN, APBD Kab/Prov & Sumber dana Lainnya	Kementerian PUPR	Dinas Lingkungan Hidup, SATPO LPP DISHUB, DPRKP (Termuat dalam Program Pendukung)	2025-2029	V	V		

NO	KODE					RENCANA AKSI	KINERJA	INDIKATOR	LOKASI	SUMBER PEMBIAYAAN/ ALTERNATIF PEMBIAYAAN	INSTANSI PELAKSANA	INSTANSI PENDUKUNG PELAKSANA	TAHUN PELAKSANAAN PROGRAM	TAHUN PELAKSANAAN			
	URUSAN / UNSUR	BIDANG URUSAN /	PROGRAM	KEGIATAN	SUB KEGIATAN									2025 -	2030 -	2035 -	2040 -
Pelaksanaan Program Kawasan Strategis Provinsi Bendungan Karian														2029	2034	2039	2045
1	03	04	1.01	0014	Pembinaan dan Pemberdayaan Masyarakat dalam Pengembangan Sistem Pengelolaan Persampahan	Masyarakat yang mendapatkan Pembinaan dan Pemberdayaan dalam Pengembangan Sistem Pengelolaan Persampahan	Jumlah Masyarakat yang dibina dan diberdayakan dalam Pengembangan Sistem Pengelolaan Persampahan	Seluruh Kecamatan di KSP Bendungan Karian	APBN, APBD Kab/Prov & Sumber dana Lainnya	DPUPR Provinsi Banten	Dinas Lingkungan Hidup, SATPO LPP DISHUB, DPRKP (Termuat dalam Program Pendukung)	2025-2045	V	V	V	V	
1	03	04	1.01	0017	Penyediaan Sarana Pendukung TPA/TPST/SPA	Tersedianya sarana pendukung TPA/TPST/SPA	Jumlah sarana pendukung TPA/TPST/SPA yang disediakan	Kecamatan Maja	APBN, APBD Kab/Prov & Sumber dana Lainnya	DPUPR Provinsi Banten	Dinas Lingkungan Hidup, SATPO LPP DISHUB, DPRKP (Termuat dalam Program Pendukung)	2025-2045	V	V	V	V	

NO	KODE					RENCANA AKSI	KINERJA	INDIKATOR	LOKASI	SUMBER PEMBIAYAAN/ ALTERNATIF PEMBIAYAAN	INSTANSI PELAKSANA	INSTANSI PENDUKUNG PELAKSANA	TAHUN PELAKSANAAN PROGRAM	TAHUN PELAKSANAAN			
	URUSAN / UNSUR	BIDANG URUSAN /	PROGRAM	KEGIATAN	SUB KEGIATAN									2025 -2029	2030 -2034	2035 -2039	2040 -2045
<b>Pelaksanaan Program Kawasan Strategis Provinsi Bendungan Karian</b>																	
4.4. B	1	03	05			PROGRAM PENGELOLAAN DAN PENGEMBANGAN SISTEM AIR LIMBAH			Seluruh Kecamatan di KSP Bendungan Karian	APBN, APBD Kab/Prov & Sumber dana Lainnya	DPUPR Provinsi Banten	Dinas Lingkungan Hidup, SATPO LPP DISHUB, DPRKP (Termuat dalam Program Pendukung)	<b>2025-2045</b>	V	V	V	V
4.4. B.1	1	03	05	1.01		Pengelolaan dan Pengembangan Sistem Air Limbah Domestik Regional			Seluruh Kecamatan di KSP Bendungan Karian	APBN, APBD Kab/Prov & Sumber dana Lainnya	DPUPR Provinsi Banten	Dinas Lingkungan Hidup, SATPO LPP DISHUB, DPRKP (Termuat dalam Program Pendukung)	<b>2025-2045</b>	V	V	V	V

NO	KODE					RENCANA AKSI	KINERJA	INDIKATOR	LOKASI	SUMBER PEMBIAYAAN/ ALTERNATIF PEMBIAYAAN	INSTANSI PELAKSANA	INSTANSI PENDUKUNG PELAKSANA	TAHUN PELAKSANAAN PROGRAM	TAHUN PELAKSANAAN			
	URUSAN / UNSUR	BIDANG URUSAN /	PROGRAM	KEGIATAN	SUB KEGIATAN									2025 -	2030 -	2035 -	2040 -
Pelaksanaan Program Kawasan Strategis Provinsi Bendungan Karian														2029	2034	2039	2045
1	03	05	1.01	0011	Peningkatan Sistem Pengelolaan Air Limbah Domestik (SPALD) Terpusat	Meningkatnya Kapasitas Sistem Pengelolaan Air Limbah Domestik (SPALD) Terpusat	Kapasitas Sistem Pengelolaan Air Limbah Domestik (SPALD) Terpusat yang ditingkatkan	Seluruh Kecamatan di KSP Bendungan Karian	APBN, APBD Kab/Prov & Sumber dana Lainnya	DPUPR Provinsi Banten	Dinas Lingkungan Hidup, SATPO LPP DISHUB, DPRKP (Termuat dalam Program Pendukung)	2025-2045	V	V	V	V	
1	03	05	1.01	0013	Pembangunan Sistem Pengelolaan Air Limbah Domestik (SPALD) Terpusat	Terbangunnya Sistem Pengelolaan Air Limbah Domestik (SPALD) Terpusat	Kapasitas Sistem Pengelolaan Air Limbah Domestik (SPALD) Terpusat yang dibangun	Seluruh Kecamatan di KSP Bendungan Karian	APBN, APBD Kab/Prov & Sumber dana Lainnya	DPUPR Provinsi Banten	Dinas Lingkungan Hidup, SATPO LPP DISHUB, DPRKP (Termuat dalam Program Pendukung)	2025-2045	V	V	V	V	

NO	KODE					RENCANA AKSI	KINERJA	INDIKATOR	LOKASI	SUMBER PEMBIAYAAN/ ALTERNATIF PEMBIAYAAN	INSTANSI PELAKSANA	INSTANSI PENDUKUNG PELAKSANA	TAHUN PELAKSANAAN PROGRAM	TAHUN PELAKSANAAN			
	URUSAN / UNSUR	BIDANG URUSAN /	PROGRAM	KEGIATAN	SUB KEGIATAN									2025 -	2030 -	2035 -	2040 -
Pelaksanaan Program Kawasan Strategis Provinsi Bendungan Karian														2029	2034	2039	2045
	1	03	05	1.01	0018	Operasi dan Pemeliharaan Sistem Pengelolaan Air Limbah Domestik (SPALD)	Beroperasi dan Terpeliharanya Sistem Pengelolaan Air Limbah Domestik (SPALD)	Jumlah Sistem Pengelolaan Air Limbah Domestik (SPALD) yang dioperasikan dan dipelihara	Seluruh Kecamatan di KSP Bendungan Karian	APBN, APBD Kab/Prov & Sumber dana Lainnya	DPUPR Provinsi Banten	Dinas Lingkungan Hidup, SATPO LPP DISHUB, DPRKP (Termuat dalam Program Pendukung)	<b>2025-2047</b>	V	V	V	V
4.4. C	1	03	06			PROGRAM PENGELOLAAN DAN PENGEMBANGAN SISTEM DRAINASE			Seluruh Kecamatan di KSP Bendungan Karian	APBN, APBD Kab/Prov & Sumber dana Lainnya	DPUPR Provinsi Banten	Dinas Lingkungan Hidup, SATPO LPP DISHUB, DPRKP (Termuat dalam Program Pendukung)	<b>2025-2045</b>	V	V	V	V

NO	KODE					RENCANA AKSI	KINERJA	INDIKATOR	LOKASI	SUMBER PEMBIAYAAN/ ALTERNATIF PEMBIAYAAN	INSTANSI PELAKSANA	INSTANSI PENDUKUNG PELAKSANA	TAHUN PELAKSANAAN PROGRAM	TAHUN PELAKSANAAN			
	URUSAN / UNSUR	BIDANG URUSAN /	PROGRAM	KEGIATAN	SUB KEGIATAN									2025 -	2030 -	2035 -	2040 -
Pelaksanaan Program Kawasan Strategis Provinsi Bendungan Karian														2029	2034	2039	2045
4.4. C.1	1	03	06	1.01		Pengelolaan dan Pengembangan Sistem Drainase yang Terhubung Langsung dengan Sungai Lintas Daerah Kabupaten/Kota dan Kawasan Strategis Provinsi			Seluruh Kecamatan di KSP Bendungan Karian	APBN, APBD Kab/Prov & Sumber dana Lainnya	DPUPR Provinsi Banten	Dinas Lingkungan Hidup, SATPO LPP DISHUB, DPRKP (Termuat dalam Program Pendukung)	2025-2045	V	V	V	V
	1	03	06	1.01	0007	Peningkatan Sistem Drainase Perkotaan	Perkotaan Meningkatkan Sistem Drainase Perkotaan	Jumlah Sistem Drainase Perkotaan yang Ditingkatkan	Seluruh Kecamatan di KSP Bendungan Karian	APBN, APBD Kab/Prov & Sumber dana Lainnya	DPUPR Provinsi Banten	Dinas Lingkungan Hidup, SATPO LPP DISHUB, DPRKP (Termuat dalam Program Pendukung)	2025-2045	V	V	V	V

NO	KODE					RENCANA AKSI	KINERJA	INDIKATOR	LOKASI	SUMBER PEMBIAYAAN/ ALTERNATIF PEMBIAYAAN	INSTANSI PELAKSANA	INSTANSI PENDUKUNG PELAKSANA	TAHUN PELAKSANAAN PROGRAM	TAHUN PELAKSANAAN			
	URUSAN / UNSUR	BIDANG URUSAN /	PROGRAM	KEGIATAN	SUB KEGIATAN									2025 -	2030 -	2035 -	2040 -
Pelaksanaan Program Kawasan Strategis Provinsi Bendungan Karian														2029	2034	2039	2045
1	03	06	1.01	0008	Pembangunan Sistem Drainase Perkotaan	Terbangunnya Sistem Drainase Perkotaan	Jumlah Sistem Drainase Perkotaan yang Dibangun	Seluruh Kecamatan di KSP Bendungan Karian	APBN, APBD Kab/Prov & Sumber dana Lainnya	DPUPR Provinsi Banten	Dinas Lingkungan Hidup, SATPO LPP DISHUB, DPRKP (Termuat dalam Program Pendukung)	2025-2045	V	V	V	V	
1	03	06	1.01	0010	Operasi dan Pemeliharaan Sistem Drainase Perkotaan	Beroperasi dan Terpeliharanya Sistem Drainase Perkotaan	Jumlah Sistem Drainase Perkotaan yang Beroperasi dan Terpelihara	Seluruh Kecamatan di KSP Bendungan Karian	APBN, APBD Kab/Prov & Sumber dana Lainnya	DPUPR Provinsi Banten	Dinas Lingkungan Hidup, SATPO LPP DISHUB, DPRKP (Termuat dalam Program Pendukung)	2025-2045	V	V	V	V	
5	<b>PROGRAM PENDUKUNG PELAKSANA DI KSP KAWASAN BENDUNGAN KARIAN</b>																

NO	KODE					RENCANA AKSI	KINERJA	INDIKATOR	LOKASI	SUMBER PEMBIAYAAN/ ALTERNATIF PEMBIAYAAN	INSTANSI PELAKSANA	INSTANSI PENDUKUNG PELAKSANA	TAHUN PELAKSANAAN PROGRAM	TAHUN PELAKSANAAN			
	URUSAN / UNSUR	BIDANG URUSAN /	PROGRAM	KEGIATAN	SUB KEGIATAN									2025 -	2030 -	2035 -	2040 -
Pelaksanaan Program Kawasan Strategis Provinsi Bendungan Karian														2029	2034	2039	2045
5.1	2	11	03			<b>PROGRAM PENGENDALIAN PENCEMARAN DAN/ATAU KERUSAKAN LINGKUNGAN HIDUP</b>						<b>2025-2045</b>	V	V	V	V	
5.1.1	2	11	03	1.01		Pencegahan Pencemaran dan/atau Kerusakan Lingkungan Hidup							<b>2025-2045</b>	V	V	V	V
	2	11	03	2.01	0009	Pelaksanaan pemantauan kualitas Lingkungan Hidup terhadap Media Tanah, Air, Udara, dan Laut	Data dan informasi Kualitas Lingkungan Hidup terhadap Media Tanah, Air, Udara, dan Laut yang dipantau	Data dan informasi indeks kualitas lingkungan hidup (Indeks Kualitas Air, Indeks Kualitas Udara, Indeks Kualitas Lahan, Indeks Kualitas Ekosistem Gambut dan Indeks Kualitas Air Laut)	Seluruh Kecamatan di KSP Bendungan Karian	APBN, APBD Kab/Prov & Swasta	Dinas Lingkungan Hidup Provinsi Banten	Sebagai Instansi Pendukung Pelaksana	<b>2025-2045</b>	V	V	V	V

NO	KODE					RENCANA AKSI	KINERJA	INDIKATOR	LOKASI	SUMBER PEMBIAYAAN/ ALTERNATIF PEMBIAYAAN	INSTANSI PELAKSANA	INSTANSI PENDUKUNG PELAKSANA	TAHUN PELAKSANAAN PROGRAM	TAHUN PELAKSANAAN			
	URUSAN / UNSUR	BIDANG URUSAN /	PROGRAM	KEGIATAN	SUB KEGIATAN									2025 -	2030 -	2035 -	2040 -
Pelaksanaan Program Kawasan Strategis Provinsi Bendungan Karian														2029	2034	2039	2045
2	11	03	1.01	0010	Koordinasi dan Sinkronisasi Pencegahan Pencemaran Lingkungan Hidup terhadap Media Tanah, Air, Udara, dan Laut	Kegiatan koordinasi dan sinkronisasi pencegahan pencemaran Lingkungan Hidup terhadap Media Tanah, Air, Udara, dan Laut yang dilaksanakan	umlah kegiatan koordinasi dan sinkronisasi pencegahan pencemaran Lingkungan Hidup terhadap Media Tanah, Air, Udara, dan Laut yang dilaksanakan	Seluruh Kecamatan di KSP Bendungan Karian	APBN, APBD Kab/Prov & Swasta	Dinas Lingkungan Hidup Provinsi Banten	Sebagai Instansi Pendukung Pelaksana	2025-2045	V	V	V	V	
2	11	03	1.01	0013	Penyediaan sarana dan prasarana pemantau kualitas lingkungan di Provinsi	Tersedianya peralatan pemantau kualitas lingkungan di Provinsi dalam rangka pencegahan dan sebagai peringatan dini pencemaran lingkungan	Jumlah peralatan pemantau kualitas lingkungan di Provinsi dalam rangka pencegahan dan sebagai peringatan dini pencemaran lingkungan	Seluruh Kecamatan di KSP Bendungan Karian	APBN, APBDKa b/Prov & Swasta	Dinas Lingkungan Hidup Provinsi Banten	Sebagai Instansi Pendukung Pelaksana	2025-2045	V	V	V	V	

NO	KODE					RENCANA AKSI	KINERJA	INDIKATOR	LOKASI	SUMBER PEMBIAYAAN/ ALTERNATIF PEMBIAYAAN	INSTANSI PELAKSANA	INSTANSI PENDUKUNG PELAKSANA	TAHUN PELAKSANAAN PROGRAM	TAHUN PELAKSANAAN			
	URUSAN / UNSUR	BIDANG URUSAN /	PROGRAM	KEGIATAN	SUB KEGIATAN									2025 -	2030 -	2035 -	2040 -
Pelaksanaan Program Kawasan Strategis Provinsi Bendungan Karian														2029	2034	2039	2045
	2	11	03	1.01	0014	Pengoperasian dan pemeliharaan alat pemantau kualitas lingkungan di Provinsi	Beroperasi dan berfungsi alat pemantau kualitas lingkungan di Provinsi dalam rangka pencegahan dan sebagai peringatan dini pencemaran lingkungan	Jumlah peralatan pemantau kualitas lingkungan di Provinsi yang dilakukan pemeliharaan	Seluruh Kecamatan di KSP Bendungan Karian	APBN, APBD Kab/Prov & Swasta	Dinas Lingkungan Hidup Provinsi Banten	Sebagai Instansi Pendukung Pelaksana	2025-2045	V	V	V	V
5.2	1	05	02			<b>PROGRAM PENINGKATAN KETENTERAMAN DAN KETERTIBAN UMUM</b>											
5.2.1	1	05	02	1.01		Penanganan Gangguan Ketenteraman dan Ketertiban Umum Lintas Daerah Kabupaten/Kota dalam 1 (Satu) Daerah Provinsi						Sebagai Instansi Pendukung Pelaksana	2025-2045	V	V	V	V

NO	KODE					RENCANA AKSI	KINERJA	INDIKATOR	LOKASI	SUMBER PEMBIAYAAN/ ALTERNATIF PEMBIAYAAN	INSTANSI PELAKSANA	INSTANSI PENDUKUNG PELAKSANA	TAHUN PELAKSANAAN PROGRAM	TAHUN PELAKSANAAN			
	URUSAN / UNSUR	BIDANG URUSAN /	PROGRAM	KEGIATAN	SUB KEGIATAN									2025 -	2030 -	2035 -	2040 -
Pelaksanaan Program Kawasan Strategis Provinsi Bendungan Karian														2029	2034	2039	2045
1	05	02	1.01	0013	Pengadaan dan Pemeliharaan Sarana dan Prasarana Ketenteraman, Ketertiban Umum dan Pelindungan Masyarakat	Tersedianya Sarana dan Prasarana Ketenteraman, Ketertiban Umum dan Pelindungan Masyarakat	Jumlah Sarana dan Prasarana Ketenteraman, Ketertiban Umum dan Pelindungan Masyarakat yang Tersedia	Seluruh Kecamatan di KSP Bendungan Karian	APBN, APBD Kab/Prov & Swasta	Satpol PP Provinsi Banten	Sebagai Instansi Pendukung Pelaksana	2025-2045	V	V	V	V	
1	05	02	1.01	0014	Koordinasi Penyelenggaraan Ketenteraman, Ketertiban Umum dan Perlindungan Masyarakat Tingkat Provinsi	Tersedianya Dokumen Hasil Pelaksanaan Koordinasi Penyelenggaraan Ketenteraman, Ketertiban Umum dan Perlindungan Masyarakat Tingkat Provinsi	Jumlah Dokumen Hasil Pelaksanaan Koordinasi Penyelenggaraan Ketenteraman, Ketertiban Umum dan Perlindungan Masyarakat Tingkat Provinsi	Seluruh Kecamatan di KSP Bendungan Karian	APBN, APBD Kab/Prov & Swasta	Satpol PP Provinsi Banten	Sebagai Instansi Pendukung Pelaksana	2025-2045	V	V	V	V	

NO	KODE					RENCANA AKSI	KINERJA	INDIKATOR	LOKASI	SUMBER PEMBIAYAAN/ ALTERNATIF PEMBIAYAAN	INSTANSI PELAKSANA	INSTANSI PENDUKUNG PELAKSANA	TAHUN PELAKSANAAN PROGRAM	TAHUN PELAKSANAAN			
	URUSAN / UNSUR	BIDANG URUSAN /	PROGRAM	KEGIATAN	SUB KEGIATAN									2025 -	2030 -	2035 -	2040 -
<b>Pelaksanaan Program Kawasan Strategis Provinsi Bendungan Karian</b>																	
1	05	02	1.01	0015	Penyediaan Layanan Dasar dalam rangka Dampak Penegakan Peraturan Daerah dan Peraturan Kepala Daerah	Tersedianya Pelayanan Dasar kepada warga negara yang terkena dampak Penegakan Perda dan Perkada	Jumlah Laporan Pemberian Pelayanan Dasar Kepada Warga Yang Terdampak Penegakan Perda dan Perkada	Seluruh Kecamatan di KSP Bendungan Karian	APBN, APBD Kab/Prov & Swasta	Satpol PP Provinsi Banten	Sebagai Instansi Pendukung Pelaksana	<b>2025-2045</b>	V	V	V	V	
1	05	02	1.01	0016	Pemberdayaan Perlindungan Masyarakat dalam rangka Ketenteraman dan Ketertiban Umum	Tersedianya Laporan yang Memuat Hasil Pemberdayaan Perlindungan Masyarakat dalam rangka Ketenteraman dan Ketertiban Umum	Jumlah Laporan yang Memuat Hasil Pemberdayaan Perlindungan Masyarakat dalam rangka Ketenteraman dan Ketertiban Umum	Seluruh Kecamatan di KSP Bendungan Karian	APBN, APBD Kab/Prov & Swasta	Satpol PP Provinsi Banten	Sebagai Instansi Pendukung Pelaksana	<b>2025-2045</b>	V	V	V	V	

NO	KODE					RENCANA AKSI	KINERJA	INDIKATOR	LOKASI	SUMBER PEMBIAYAAN/ ALTERNATIF PEMBIAYAAN	INSTANSI PELAKSANA	INSTANSI PENDUKUNG PELAKSANA	TAHUN PELAKSANAAN PROGRAM	TAHUN PELAKSANAAN			
	URUSAN / UNSUR	BIDANG URUSAN /	PROGRAM	KEGIATAN	SUB KEGIATAN									2025 -	2030 -	2035 -	2040 -
Pelaksanaan Program Kawasan Strategis Provinsi Bendungan Karian														2029	2034	2039	2045
	1	05	02	1,01	0017	Pencegahan Gangguan Ketenteraman ,Ketertiban Umum dan Perlindungan Masyarakat Melalui Deteksi Dini dan Cegah Dini, Pembinaan dan Penyuluhan, Pelaksanaan Patroli, Pengamanan, dan Pengawasan	Terlaksananya Pencegahan Gangguan Ketenteraman, Ketertiban Umum dan Perlindungan Masyarakat Melalui Deteksi Dini dan Cegah Dini, Pembinaan dan Penyuluhan, Pelaksanaan Patroli, Pengamanan, dan Pengawasan	Jumlah Laporan Gangguan Ketenteraman, Ketertiban Umum dan Perlindungan Masyarakat Melalui Deteksi Dini dan Cegah Dini, Pembinaan dan Penyuluhan, Patroli, Pengamanan dan Pengawasan	Seluruh Kecamatan di KSP Bendungan Karian	APBN, APBD Kab/Prov & Swasta	Satpol PP Provinsi Banten	Sebagai Instansi Pendukung Pelaksana	2025-2045	V	V	V	V
5.3	1	04	02			<b>PROGRAM PENGEMBANGAN PERUMAHAN</b>											
5.3.1	1	04	02	1.02		Sosialisasi dan Persiapan Penyediaan dan Rehabilitasi Rumah Korban Bencana				APBN, APBD Kab/Pro	DPRKP Provinsi Banten	Sebagai Instansi	2025-2045	V	V	V	V

NO	KODE					RENCANA AKSI	KINERJA	INDIKATOR	LOKASI	SUMBER PEMBIAYAAN/ ALTERNATIF PEMBIAYAAN	INSTANSI PELAKSANA	INSTANSI PENDUKUNG PELAKSANA	TAHUN PELAKSANAAN PROGRAM	TAHUN PELAKSANAAN			
	URUSAN / UNSUR	BIDANG URUSAN /	PROGRAM	KEGIATAN	SUB KEGIATAN									2025 -	2030 -	2035 -	2040 -
Pelaksanaan Program Kawasan Strategis Provinsi Bendungan Karian														2029	2034	2039	2045
						atau Relokasi Program Provinsi				v & Swasta		Pendukung Pelaksana					
	1	04	02	1.02	0007	Pembentukan dan Pelatihan Tim Satgas, Tim Pendamping dan Fasilitator	Terlaksananya Pembentukan dan Pelatihan Tim Satgas, Tim Pendamping, dan Fasilitator	Jumlah Orang pada Tim Satgas, Tim Pendamping, dan Fasilitator yang Terbentuk dan Terlatih		APBN, APBD Kab/Pro v & Swasta	DPRKP Provinsi Banten	Sebagai Instansi Pendukung Pelaksana	<b>2025-2045</b>	V	V	V	V
5.4	1	04	03			<b>PROGRAM KAWASAN PERMUKIMAN PERUMAHAN</b>											
5.4.1	1	04	03	1.01		Penataan Kawasan Permukiman Kumuh dengan Luas 10 (Sepuluh) Ha sampai dengan di Bawah 15 (Lima Belas) Ha				APBN, APBD Kab/Pro v & Swasta	DPRKP Provinsi Banten	Sebagai Instansi Pendukung Pelaksana	<b>2025-2045</b>	V	V	V	V

NO	KODE					RENCANA AKSI	KINERJA	INDIKATOR	LOKASI	SUMBER PEMBIAYAAN/ ALTERNATIF PEMBIAYAAN	INSTANSI PELAKSANA	INSTANSI PENDUKUNG PELAKSANA	TAHUN PELAKSANAAN PROGRAM	TAHUN PELAKSANAAN			
	URUSAN / UNSUR	BIDANG URUSAN /	PROGRAM	KEGIATAN	SUB KEGIATAN									2025 -	2030 -	2035 -	2040 -
Pelaksanaan Program Kawasan Strategis Provinsi Bendungan Karian														2029	2034	2039	2045
	1	04	03	1.01	0011	Pembangunan/Pengembangan/Pemeliharaan Sistem Layanan Informasi dan Komunikasi Bidang Perumahan dan Kawasan Permukiman	Terbentuknya/terpeliharanya Sistem Layanan Informasi dan Komunikasi Bidang Perumahan dan Kawasan Permukiman	Jumlah Sistem Layanan Informasi dan Komunikasi Bidang Perumahan dan Kawasan Permukiman yang Terbangun/Terpelihara		APBN, APBDKa b/Prov & Swasta	DPRKP Provinsi Banten	Sebagai Instansi Pendukung Pelaksana	2025-2045	V	V	V	V
5.5	1	04	05			<b>PROGRAM PENINGKATAN PRASARANA, SARANA DAN UTILITAS UMUM (PSU)</b>											
5.5.1	1	04	05	1.01		Urusan Penyelenggaraan PSU Permukiman			Kecamatan Rangkasbitung, Kecamatan Maja	APBN, APBD Kab/Prov & Swasta	DPRKP Provinsi Banten	Sebagai Instansi Pendukung Pelaksana	2025-2045	V	V	V	V
	1	04	05	1.01	0002	Koordinasi dan Sinkronisasi dalam rangka Penyediaan Prasarana, Sarana, dan Utilitas Umum Permukiman	Terlaksananya Koordinasi dan Sinkronisasi dalam rangka Penyediaan Prasarana, Sarana,	Jumlah Laporan Hasil Koordinasi dan Sinkronisasi Dalam Rangka Penyediaan	Kecamatan Rangkasbitung, Kecamatan Maja	APBN, APBD Kab/Prov & Swasta	DPRKP Provinsi Banten	Sebagai Instansi Pendukung Pelaksana	2025-2045	V	V	V	V

NO	KODE					RENCANA AKSI	KINERJA	INDIKATOR	LOKASI	SUMBER PEMBIAYAAN/ ALTERNATIF PEMBIAYAAN	INSTANSI PELAKSANA	INSTANSI PENDUKUNG PELAKSANA	TAHUN PELAKSANAAN PROGRAM	TAHUN PELAKSANAAN			
	URUSAN / UNSUR	BIDANG URUSAN /	PROGRAM	KEGIATAN	SUB KEGIATAN									2025 -	2030 -	2035 -	2040 -
Pelaksanaan Program Kawasan Strategis Provinsi Bendungan Karian																	
							dan Utilitas Umum Permukiman	Prasarana, Sarana, dan Utilitas Umum Permukiman									
	2	15	02			<b>PROGRAM PENYELENGGARAAN LALU LINTAS DAN ANGKUTAN JALAN (LLAJ)</b>											
	2	15	02	1.05		Pelaksanaan Manajemen dan Rekayasa Lalu Lintas untuk Jaringan Jalan Provinsi			Seluruh Kecamatan di KSP Bendungan Karian	APBN, APBD Kab/Prov & Swasta	DISHUB Provinsi Banten	Sebagai Instansi Pendukung Pelaksana	<b>2025-2045</b>	V	V	V	V
	2	15	02	1.05	0001	Penataan Manajemen dan Rekayasa Lalu Lintas Untuk Jaringan Jalan Provinsi	Terlaksananya Penataan Manajemen dan Rekayasa Lalu Lintas Untuk Jaringan Jalan Provinsi	Jumlah Laporan Penataan Manajemen dan Rekayasa Lalu Lintas Untuk Jaringan Jalan Provinsi	Seluruh Kecamatan di KSP Bendungan Karian	APBN, APBD Kab/Prov & Swasta	DISHUB Provinsi Banten	Sebagai Instansi Pendukung Pelaksana	<b>2025-2045</b>	V	V	V	V

NO	KODE					RENCANA AKSI	KINERJA	INDIKATOR	LOKASI	SUMBER PEMBIAYAAN/ ALTERNATIF PEMBIAYAAN	INSTANSI PELAKSANA	INSTANSI PENDUKUNG PELAKSANA	TAHUN PELAKSANAAN PROGRAM	TAHUN PELAKSANAAN			
	URUSAN / UNSUR	BIDANG URUSAN /	PROGRAM	KEGIATAN	SUB KEGIATAN									2025 -	2030 -	2035 -	2040 -
Pelaksanaan Program Kawasan Strategis Provinsi Bendungan Karian														2029	2034	2039	2045
2	15	02	1.05	0004	Pengawasan dan Pengendalian Efektivitas Pelaksanaan Kebijakan untuk Jalan Provinsi	Terlaksananya Pengawasan dan Pengendalian Efektivitas Pelaksanaan Kebijakan untuk Jalan Provinsi	Jumlah Laporan Pengawasan dan Pengendalian Efektivitas Pelaksanaan Kebijakan untuk Jalan Provinsi	Seluruh Kecamatan di KSP Bendungan Karian	APBN, APBD Kab/Prov & Swasta	DISHUB Provinsi Banten	Sebagai Instansi Pendukung Pelaksana	2025-2045	V	V	V	V	
2	15	02	1.05	0006	Penyelenggaraan Sistem Manajemen Transportasi Cerdas	Terselenggaranya Sistem Manajemen Transportasi Cerdas	Jumlah Pengadaan dan Pemasangan Sistem Manajemen Transportasi Cerdas	Seluruh Kecamatan di KSP Bendungan Karian	APBN, APBD Kab/Prov & Swasta	DISHUB Provinsi Banten	Sebagai Instansi Pendukung Pelaksana	2025-2045	V	V	V	V	
2	15	02	1.05	0007	Pengadaan dan Pemasangan Perlengkapan Jalan dalam rangka Manajemen dan Rekayasa Lalu Lintas	Terlaksananya Pengadaan dan Pemasangan Perlengkapan Jalan dalam rangka Manajemen dan	Jumlah Perlengkapan Jalan dalam rangka Manajemen dan Rekayasa Lalu Lintas yang Dilaksanakan	Seluruh Kecamatan di KSP Bendungan Karian	APBN, APBD Kab/Prov & Swasta	DISHUB Provinsi Banten	Sebagai Instansi Pendukung Pelaksana	2025-2045	V	V	V	V	

NO	KODE					RENCANA AKSI	KINERJA	INDIKATOR	LOKASI	SUMBER PEMBIAYAAN/ ALTERNATIF PEMBIAYAAN	INSTANSI PELAKSANA	INSTANSI PENDUKUNG PELAKSANA	TAHUN PELAKSANAAN PROGRAM	TAHUN PELAKSANAAN				
	URUSAN / UNSUR	BIDANG URUSAN /	PROGRAM	KEGIATAN	SUB KEGIATAN									2025 -	2030 -	2035 -	2040 -	
Pelaksanaan Program Kawasan Strategis Provinsi Bendungan Karian														2029	2034	2039	2045	
							Rekayasa Lalu Lintas	Pengadaan dan Pemasangan										
2	15	02	1.06			Persetujuan Hasil Analisis Dampak Lalu Lintas (Andalalin) untuk Jalan Provinsi			Seluruh Kecamatan di KSP Bendungan Karian	APBN, APBD Kab/Prov & Swasta	DISHUB Provinsi Banten	Sebagai Instansi Pendukung Pelaksana	<b>2025-2045</b>	V	V	V	V	
2	15	02	1.06	0003		Koordinasi dan Sinkronisasi Penilaian Hasil Andalalin	Terlaksananya Koordinasi dan Sinkronisasi Penilaian Hasil Andalalin	Jumlah Laporan Koordinasi dan Sinkronisasi Penilaian Hasil Andalalin	Seluruh Kecamatan di KSP Bendungan Karian	APBN, APBD Kab/Prov & Swasta	DISHUB Provinsi Banten	Sebagai Instansi Pendukung Pelaksana	<b>2025-2045</b>	V	V	V	V	
2	15	02	1.06	0004		Pengawasan Pelaksanaan Rekomendasi Andalalin	Terawasinya Pelaksanaan Rekomendasi Andalalin	Jumlah Laporan Rekomendasi Andalalin yang Terawasi	Seluruh Kecamatan di KSP	APBN, APBD Kab/Prov	DISHUB Provinsi Banten	Sebagai Instansi Pendukung Pelaksana	<b>2025-2045</b>	V	V	V	V	

NO	KODE					RENCANA AKSI	KINERJA	INDIKATOR	LOKASI	SUMBER PEMBIAYAAN/ ALTERNATIF PEMBIAYAAN	INSTANSI PELAKSANA	INSTANSI PENDUKUNG PELAKSANA	TAHUN PELAKSANAAN PROGRAM	TAHUN PELAKSANAAN				
	URUSAN / UNSUR	BIDANG URUSAN /	PROGRAM	KEGIATAN	SUB KEGIATAN									2025 -	2030 -	2035 -	2040 -	
Pelaksanaan Program Kawasan Strategis Provinsi Bendungan Karian														2029	2034	2039	2045	
									Bendungan Karian	v & Swasta								
5.5.2	2	15	02	1.06		Persetujuan Hasil Analisis Dampak Lalu Lintas (Andalalin) untuk Jalan Provinsi			Seluruh Kecamatan di KSP Bendungan Karian	APBN, APBD Kab/Pro v & Swasta	DISHUB Provinsi Banten	Sebagai Instansi Pendukung Pelaksana	<b>2025-2045</b>	V	V	V	V	
	2	15	02	1.06	0005	Peningkatan Kompetensi Penilai Andalalin	Meningkatnya Kompetensi Penilai Andalalin	Jumlah penilai Andalalin yang ditingkatkan	Seluruh Kecamatan di KSP Bendungan Karian	APBN, APBD Kab/Pro v & Swasta	DISHUB Provinsi Banten	Sebagai Instansi Pendukung Pelaksana	<b>2025-2045</b>	V	V	V	V	
5.5.3	2	15	02	1.07		Audit dan Inspeksi Keselamatan LLAJ di Jalan			Seluruh Kecamatan di KSP Bendungan Karian	APBN, APBD Kab/Pro v & Swasta	DISHUB Provinsi Banten	Sebagai Instansi Pendukung Pelaksana	<b>2025-2045</b>	V	V	V	V	

NO	KODE					RENCANA AKSI	KINERJA	INDIKATOR	LOKASI	SUMBER PEMBIAYAAN/ ALTERNATIF PEMBIAYAAN	INSTANSI PELAKSANA	INSTANSI PENDUKUNG PELAKSANA	TAHUN PELAKSANAAN PROGRAM	TAHUN PELAKSANAAN			
	URUSAN / UNSUR	BIDANG URUSAN /	PROGRAM	KEGIATAN	SUB KEGIATAN									2025 -	2030 -	2035 -	2040 -
Pelaksanaan Program Kawasan Strategis Provinsi Bendungan Karian														2029	2034	2039	2045
2	15	02	1.07	0003	Pelaksanaan Inspeksi, Audit dan Pemantauan Sistem Manajemen Keselamatan Perusahaan Angkutan Umum	Terlaksananya Inspeksi, Audit dan Pemantauan Sistem Manajemen Keselamatan Perusahaan Angkutan Umum	Jumlah Laporan Inspeksi, Audit dan Pemantauan Sistem Manajemen Keselamatan Perusahaan Angkutan Umum	Seluruh Kecamatan di KSP Bendungan Karian	APBN, APBDKa b/Prov & Swasta	DISHUB Provinsi Banten	Sebagai Instansi Pendukung Pelaksana	2025-2045	V	V	V	V	
2	15	02	1.07	0007	Pembangunan Rute Aman Selamat Unit Sekolah yang Selamat Sekolah (RASS)	Terbangunnya Rute Aman Selamat Sekolah	Jumlah kawasan pembangunan Rute Aman Selamat Sekolah yang terbangun	Seluruh Kecamatan di KSP Bendungan Karian	APBN, APBD Kab/Prov & Swasta	DISHUB Provinsi Banten	Sebagai Instansi Pendukung Pelaksana	2025-2045	V	V	V	V	
2	15	02	1.07	0008	Monitoring dan evaluasi zona selamat sekolah (ZoSS)	Terlaksananya identifikasi dan pengawasan terhadap zona selamat sekolah (ZOSS)	Jumlah lokasi Zona Selamat Sekolah (ZoSS) yang diidentifikasi dan diawasi	Seluruh Kecamatan di KSP Bendungan Karian	APBN, APBD Kab/Prov & Swasta	DISHUB Provinsi Banten	Sebagai Instansi Pendukung Pelaksana	2025-2045	V	V	V	V	

NO	KODE					RENCANA AKSI	KINERJA	INDIKATOR	LOKASI	SUMBER PEMBIAYAAN/ ALTERNATIF PEMBIAYAAN	INSTANSI PELAKSANA	INSTANSI PENDUKUNG PELAKSANA	TAHUN PELAKSANAAN PROGRAM	TAHUN PELAKSANAAN			
	URUSAN / UNSUR	BIDANG URUSAN /	PROGRAM	KEGIATAN	SUB KEGIATAN									2025 -	2030 -	2035 -	2040 -
Pelaksanaan Program Kawasan Strategis Provinsi Bendungan Karian														2029	2034	2039	2045
	2	15	02	1.07	0009	Monitoring dan evaluasi Rute Aman Selamat Sekolah (RASS)	Terlaksananya identifikasi dan pengawasan terhadap Rute Aman Selamat Sekolah (RASS)	Jumlah lokasi Rute Aman Sekolah (RASS) yang diidentifikasi dan diawasi	Seluruh Kecamatan di KSP Bendungan Karian	APBN, APBD Kab/Prov & Swasta	DISHUB Provinsi Banten	Sebagai Instansi Pendukung Pelaksana	2025-2045	V	V	V	V
5.6	1	03	10			<b>PROGRAM PENYELENGGARAAN JALAN</b>											
5.6.1	1	03	10	1.01		Penyelenggaraan Jalan Provinsi								V	V	V	V
	1	03	10	1.01	0053	Pengawasan Penyelenggaraan Jalan Kewenangan Provinsi	Terawasanya Penyelenggaraan Jalan Kewenangan Provinsi	Panjang Jalan/Jembatan Kewenangan Provinsi yang Penyelenggaraannya Diawasi	Seluruh Kecamatan di KSP Bendungan Karian	APBN, APBD Kab/Prov & Swasta	DPUPR Provinsi Banten	Sebagai Instansi Pendukung Pelaksana	2025-2045	V	V	V	V
	1	03	10	1.01	0059	Pemantauan dan Evaluasi Penyelenggaraan Jalan/Jembatan Kewenangan Provinsi	Terantau dan Terevaluasinya Penyelenggaraan	Panjang Jalan/Jembatan Kewenangan Provinsi yang	Seluruh Kecamatan di KSP	APBN, APBD Kab/Prov	DPUPR Provinsi Banten	Sebagai Instansi Pendukung Pelaksana	2025-2045	V	V	V	V

NO	KODE					RENCANA AKSI	KINERJA	INDIKATOR	LOKASI	SUMBER PEMBIAYAAN/ ALTERNATIF PEMBIAYAAN	INSTANSI PELAKSANA	INSTANSI PENDUKUNG PELAKSANA	TAHUN PELAKSANAAN PROGRAM	TAHUN PELAKSANAAN			
	URUSAN / UNSUR	BIDANG URUSAN /	PROGRAM	KEGIATAN	SUB KEGIATAN									2025 -	2030 -	2035 -	2040 -
														2029	2034	2039	2045
<b>Pelaksanaan Program Kawasan Strategis Provinsi Bendungan Karian</b>																	
							Jalan Kewenangan Provinsi	Dipantau dan Dievaluasi Penyelenggaraannya	Bendungan Karian	v & Swasta							
5.7	1	02	04			<b>PROGRAM SEDIAAN FARMASI, ALAT KESEHATAN DAN MAKANAN MINUMAN</b>											
5.7.1	1	02	04	2.06		Pemeriksaan dan Tindak Lanjut Hasil Pemeriksaan Post Market pada Produksi dan Produk Makanan Minuman Industri Rumah Tangga			Seluruh Kecamatan di KSP Bendungan Karian	APBN, APBD Kab/Prov & Swasta	DINKES Kab. Lebak	Sebagai Instansi Pendukung Pelaksana	<b>2025-2045</b>	V	V	V	V
	1	02	04	2.06	0001	Pemeriksaan Post Market pada Produk Makanan-Minuman Industri Rumah Tangga yang Beredar dan Pengawasan serta Tindak Lanjut Pengawasan	Terlaksananya Pemeriksaan Post Market pada Produk dan Sarana Produksi Makanan-Minuman Industri Rumah Tangga Beredar dan	Jumlah Produk dan Sarana Produksi Makanan-Minuman Industri Rumah Tangga Beredar yang Dilakukan Pemeriksaan Post Market dalam	Seluruh Kecamatan di KSP Bendungan Karian	APBN, APBD Kab/Prov & Swasta	DINKES Kab. Lebak	Sebagai Instansi Pendukung Pelaksana	<b>2025-2045</b>	V	V	V	V

NO	KODE					RENCANA AKSI	KINERJA	INDIKATOR	LOKASI	SUMBER PEMBIAYAAN/ ALTERNATIF PEMBIAYAAN	INSTANSI PELAKSANA	INSTANSI PENDUKUNG PELAKSANA	TAHUN PELAKSANAAN PROGRAM	TAHUN PELAKSANAAN				
	URUSAN / UNSUR	BIDANG URUSAN /	PROGRAM	KEGIATAN	SUB KEGIATAN									2025 -	2030 -	2035 -	2040 -	
Pelaksanaan Program Kawasan Strategis Provinsi Bendungan Karian														2029	2034	2039	2045	
							Pengawasan serta Tindak Lanjut Pengawasan	rangka Tindak Lanjut Pengawasan										
5.8	1	02	05			<b>PROGRAM PEMBERDAYAAN MASYARAKAT BIDANG KESEHATAN</b>							V	V	V	V		
5.8.1	1	02	04	1.01		Advokasi, Pemberdayaan, Kemitraan, Peningkatan Peran Serta Masyarakat dan Lintas Sektor Tingkat Daerah Provinsi			Seluruh Kecamatan di KSP Bendungan Karian	APBN, APBD Kab/Prov & Swasta	DINKES Provinsi Banten	Sebagai Instansi Pendukung Pelaksana	<b>2025-2045</b>	V	V	V	V	
	1	02	04	1.01	0001	Peningkatan Upaya Advokasi Kesehatan, Pemberdayaan, Penggalangan Kemitraan, Peran serta Masyarakat	Terlaksananya Upaya Advokasi Kesehatan, Pemberdayaan, Penggalangan Kemitraan, Peran serta Masyarakat	Jumlah Dokumen Hasil Advokasi Kesehatan, Pemberdayaan, Penggalangan Kemitraan, Peran serta Masyarakat	Seluruh Kecamatan di KSP Bendungan Karian	APBN, APBD Kab/Prov & Swasta	DINKES Provinsi Banten	Sebagai Instansi Pendukung Pelaksana	<b>2025-2045</b>	V	V	V	V	

NO	KODE					RENCANA AKSI	KINERJA	INDIKATOR	LOKASI	SUMBER PEMBIAYAAN/ ALTERNATIF PEMBIAYAAN	INSTANSI PELAKSANA	INSTANSI PENDUKUNG PELAKSANA	TAHUN PELAKSANAAN PROGRAM	TAHUN PELAKSANAAN				
	URUSAN / UNSUR	BIDANG URUSAN /	PROGRAM	KEGIATAN	SUB KEGIATAN									2025 -	2030 -	2035 -	2040 -	
Pelaksanaan Program Kawasan Strategis Provinsi Bendungan Karian														2029	2034	2039	2045	
						dan Lintas Sektor Tingkat Daerah Provinsi	dan Lintas Sektor Tingkat Daerah Provinsi	dan Lintas Sektor Tingkat Daerah Provinsi										
5.8.2	1	02	04	1.02		Pelaksanaan Komunikasi Informasi dan Edukasi (KIE) Perilaku Hidup Bersih dan Sehat dalam rangka Promotif Preventif Tingkat Daerah Provinsi			Seluruh Kecamatan di KSP Bendungan Karian	APBN, APBD Kab/Prov & Swasta	DINKES Provinsi Banten	Sebagai Instansi Pendukung Pelaksana	<b>2025-2045</b>	V	V	V	V	
	1	02	04	1.02	0001	Penyelenggaraan Promosi Kesehatan dan Perilaku Hidup Bersih dan Sehat	Terselenggaranya Promosi Kesehatan dan Perilaku Hidup Bersih dan Sehat	Jumlah Dokumen Hasil Promosi Kesehatan dan Perilaku Hidup Bersih dan Sehat	Seluruh Kecamatan di KSP Bendungan Karian	APBN, APBD Kab/Prov & Swasta	DINKES Provinsi Banten	Sebagai Instansi Pendukung Pelaksana	<b>2025-2045</b>	V	V	V	V	

NO	KODE					RENCANA AKSI	KINERJA	INDIKATOR	LOKASI	SUMBER PEMBIAYAAN/ ALTERNATIF PEMBIAYAAN	INSTANSI PELAKSANA	INSTANSI PENDUKUNG PELAKSANA	TAHUN PELAKSANAAN PROGRAM	TAHUN PELAKSANAAN			
	URUSAN / UNSUR	BIDANG URUSAN /	PROGRAM	KEGIATAN	SUB KEGIATAN									2025	2030	2035	2040
Pelaksanaan Program Kawasan Strategis Provinsi Bendungan Karian																	
1	02	04	1.02	0002	Penumbuhan Kesadaran Keluarga dalam Peningkatan Derajat Kesehatan Keluarga dan Lingkungan dengan Menerapkan Perilaku Hidup Bersih dan Sehat	Terlaksananya Penumbuhan Kesadaran Keluarga dalam Peningkatan Derajat Kesehatan Keluarga dan Lingkungan dengan Menerapkan Perilaku Hidup Bersih dan Sehat	Jumlah Dokumen Hasil Penumbuhan Kesadaran dalam Peningkatan Derajat Kesehatan Keluarga dan Lingkungan dengan Menerapkan Perilaku Hidup Bersih dan Sehat	Seluruh Kecamatan di KSP Bendungan Karian	APBN, APBDKa b/Prov & Swasta	DINKES Provinsi Banten	Sebagai Instansi Pendukung Pelaksana	2025-2045	V	V	V	V	



Salinan Sesuai dengan Aslinya  
Plt. KEPALA BIRO HUKUM,

HADI PRAWOTO, S.H., M.H.  
Pembina Tk.I/IVb  
NIP. 19670619 199403 1 002

GUBERNUR BANTEN,

ttd.

ANDRA SONI