



BUPATI PENAJAM PASER UTARA
PROVINSI KALIMANTAN TIMUR

PERATURAN BUPATI PENAJAM PASER UTARA
NOMOR 30 TAHUN 2025

TENTANG
PENETAPAN DAN PENEGASAN BATAS DESA SIDOREJO
KECAMATAN PENAJAM

DENGAN RAHMAT TUHAN YANG MAHA ESA

BUPATI PENAJAM PASER UTARA,

- Menimbang : a. bahwa dalam rangka tertib administrasi pemerintahan di Desa Sidorejo Kecamatan Penajam Kabupaten Penajam Paser Utaradan untuk memberikan kepastian hukum terhadap batas antar Desa, perlu ditetapkan batas administrasi antara Desa/Kelurahan berbatasan;
- b. bahwa penetapan dan penegasan batas Desa Sidorejo dengan Desa/Kelurahan berbatasan telah disepakati oleh Desa/Kelurahan berbatasan dengan difasilitasi dan disetujui oleh Tim Penetapan dan Penegasan Batas Desa/Kelurahan Kabupaten Penajam Paser Utara;
- c. bahwa berdasarkan ketentuan Pasal 9 ayat (3) Peraturan Menteri Dalam Negeri Nomor 45 Tahun 2016 tentang Pedoman Penetapan dan Penegasan Batas Desa, batas desa hasil penetapan, penegasan dan pengesahan ditetapkan oleh Bupati dengan Peraturan Bupati;
- d. bahwa berdasarkan pertimbangan sebagaimana dimaksud dalam huruf a, huruf b, dan huruf c, perlu menetapkan Peraturan Bupati tentang Penetapan dan Penegasan Batas Desa Sidorejo Kecamatan Penajam;
- Mengingat : 1. Pasal 18 ayat (6) Undang-Undang Dasar Negara Republik Indonesia Tahun 1945;
2. Undang-Undang Nomor 7 Tahun 2002 tentang Pembentukan Kabupaten Penajam Paser Utara (Lembaran Negara Republik Indonesia Tahun 2001 Nomor 20, Tambahan Lembaran Negara Republik Indonesia Nomor 4182);

3. Undang-Undang Nomor 6 Tahun 2014 tentang Desa (Lembaran Negara Republik Indonesia Tahun 2014 Nomor 7, Tambahan Lembaran Negara Republik Indonesia Nomor 5495) sebagaimana telah beberapa kali diubah terakhir dengan Undang-Undang Nomor 3 Tahun 2024 tentang Perubahan Kedua atas Undang-Undang Nomor 6 Tahun 2014 tentang Desa (Lembaran Negara Republik Indonesia Tahun 2024 Nomor 77, Tambahan Lembaran Negara Republik Indonesia Nomor 6914);
4. Undang-Undang Nomor 23 Tahun 2014 tentang Pemerintahan Daerah (Lembaran Negara Republik Indonesia Tahun 2014 Nomor 244, Tambahan Lembaran Negara Republik Indonesia Nomor 5587) sebagaimana telah beberapa kali diubah terakhir dengan Undang-Undang Nomor 6 Tahun 2023 tentang Penetapan Peraturan Pemerintah Pengganti Undang-Undang Nomor 2 Tahun 2022 tentang Cipta Kerja Menjadi Undang-Undang (Lembaran Negara Republik Indonesia Tahun 2023 Nomor 41, Tambahan Lembaran Negara Republik Indonesia Nomor 6856);
5. Peraturan Pemerintah Nomor 43 Tahun 2014 tentang Peraturan Pelaksanaan Undang-Undang Nomor 6 Tahun 2014 tentang Desa (Lembaran Negara Republik Indonesia Tahun 2014 Nomor 123, Tambahan Lembaran Negara Republik Indonesia Nomor 5539) sebagaimana telah beberapa kali diubah terakhir dengan Peraturan Pemerintah Nomor 11 Tahun 2019 tentang Perubahan Kedua atas Peraturan Pemerintah Nomor 43 Tahun 2014 tentang Peraturan Pelaksanaan Undang-Undang Nomor 6 Tahun 2014 tentang Desa (Lembaran Negara Republik Indonesia Tahun 2019 Nomor 41, Tambahan Lembaran Negara Republik Indonesia Nomor 6321);
6. Peraturan Menteri Dalam Negeri Nomor 45 Tahun 2016 tentang Pedoman Penetapan dan Penegasan Batas Desa (Berita Negara Republik Indonesia Tahun 2016 Nomor 1038);

MEMUTUSKAN:

Menetapkan : PERATURAN BUPATI TENTANG PENETAPAN DAN PENEGASAN BATAS DESA SIDOREJO KECAMATAN PENAJAM.

BAB I
KETENTUAN UMUM

Pasal 1

Dalam Peraturan Bupati ini yang dimaksud dengan:

1. Bupati adalah Bupati Penajam Paser Utara.
2. Pemerintah Daerah adalah Bupati sebagai unsur penyelenggara pemerintahan daerah yang memimpin pelaksanaan urusan pemerintahan yang menjadi kewenangan daerah otonom Kabupaten Penajam Paser Utara.
3. Desa adalah kesatuan masyarakat hukum yang memiliki batas wilayah yang berwenang untuk mengatur dan mengurus urusan pemerintahan, kepentingan masyarakat setempat berdasarkan prakarsa masyarakat, hak asal usul, dan/atau hak tradisional yang diakui dan dihormati dalam sistem pemerintahan Negara Kesatuan Republik Indonesia.
4. Batas adalah tanda pemisah antara Desa yang bersebelahan baik berupa batas alam maupun batas buatan.
5. Batas Desa adalah pembatas wilayah administrasi pemerintahan antar Desa/Kelurahan yang merupakan rangkaian titik-titik koordinat yang berada pada permukaan bumi dapat berupa tanda-tanda alam seperti igir/punggung gunung/pegunungan (*watershed*), median sungai dan/atau unsur buatan di lapangan yang dituangkan dalam bentuk peta.
6. Titik Kartometrik adalah koordinat hasil pengukuran/penghitungan posisi titik dengan menggunakan peta dasar.
7. Pilar Batas Utama yang selanjutnya disingkat PBU adalah pilar Batas yang dipasang tepat pada titik-titik Batas tertentu.
8. Pilar Acuan Batas Utama yang selanjutnya disingkat PABU adalah pilar yang dipasang sebagai tanda Batas antar Desa/Kelurahan yang diletakkan di sisi Batas alam atau Batas buatan yang berfungsi sebagai titik ikat garis Batas antar Desa/Kelurahan.

BAB II
PENETAPAN DAN PENEKASAN BATAS DESA

Pasal 2

Dengan Peraturan Bupati ini dilakukan penetapan dan penegasan Batas Desa Sidorejo Kecamatan Penajam.

Pasal 3

Luas wilayah administrasi Desa Sidorejo Kecamatan Penajam ± 885 ha (lebih kurang delapan ratus delapan puluh lima hektar).

Pasal 4

Batas wilayah Desa Sidorejo Kecamatan Penajam sebagaimana dimaksud dalam Pasal 2 sebagai berikut:

- a. Batas sebelah barat : Kelurahan Tanjung Tengah;
- b. Batas sebelah utara : Kelurahan Petung;
- c. Batas sebelah timur : Desa Girimukti dan Kelurahan Petung; dan
- d. Batas sebelah selatan : Kelurahan Saloloang dan Kelurahan Tanjung Tengah.

Pasal 5

Penetapan dan penegasan Batas wilayah Desa Sidorejo Kecamatan Penajam sebagai berikut:

- a. segmen Batas antara Desa Sidorejo dengan Kelurahan Tanjung Tengah adalah sebagai berikut:

1. dimulai dari titik Batas S.129 pada koordinat $116^{\circ}41'35.690''\text{BT}$ $1^{\circ}22'37.740''\text{LS}$ sebagai Titik Kartometrik 64.09.01.2022-129.2022-129.1002-129 yaitu titik Batas pertigaan antara Desa Sidorejo, Kelurahan Tanjung Tengah dan Kelurahan Petung, dipasang (PABU) Nomor : $\frac{64.09.01.2022-129}{64.09.01.2022-129}$ 64.09.01.2022-129;
2. selanjutnya dari titik Batas S.129 mengikuti tengah (*median line*) pertigaan Batas sampai dengan titik Batas S.130 pada koordinat $116^{\circ}41'35.690''\text{BT}$ $1^{\circ}22'37.740''\text{LS}$ sebagai Titik Kartometrik 64.09.01.2022-129.2022-129 dipasang PABU Nomor: $\frac{64.09.01.2022-129}{64.09.01.2022-129}$;
3. selanjutnya dari titik Batas S.130 mengikuti tengah (*median line*) sampai dengan titik Batas S.131 pada koordinat $116^{\circ}40'58.805''\text{BT}$ $1^{\circ}22'52.061''\text{LS}$ sebagai Titik Kartometrik 64.09.01.2022-130.2022-130 dipasang PABU Nomor : $\frac{64.09.01.2022-130}{64.09.01.2022-130}$;
4. selanjutnya dari titik Batas S.131 mengikuti tengah (*median line*) atau Batas persil sampai dengan titik Batas S.132 pada koordinat $116^{\circ}40'56.739''\text{BT}$ $1^{\circ}22'43.994''\text{LS}$ sebagai Titik Kartometrik 64.09.01.2022-131.2022-131 dipasang PABU Nomor: $\frac{64.09.01.2022-131}{64.09.01.2022-131}$;
5. selanjutnya dari titik Batas S.132 mengikuti tengah (*median line*) atau Batas persil sampai dengan titik Batas S.133 pada koordinat $116^{\circ}40'51.550''\text{BT}$ $1^{\circ}22'41.884''\text{LS}$ sebagai Titik Kartometrik 64.09.01.2022-132.2022-132 dipasang PABU Nomor: $\frac{64.09.01.2022-132}{64.09.01.2022-132}$;
6. selanjutnya dari titik Batas S.133 mengikuti tengah (*median line*) atau parit sampai dengan titik Batas S.134 pada koordinat $116^{\circ}40'34.438''\text{BT}$ $1^{\circ}22'49.066''\text{LS}$ sebagai Titik Kartometrik 64.09.01.2022-133.2022-133 dipasang PABU Nomor: $\frac{64.09.01.2022-133}{64.09.01.2022-133}$;
7. selanjutnya dari titik Batas S.134 mengikuti tengah (*median line*) atau parit sampai dengan titik Batas S.135 pada koordinat $116^{\circ}40'29.552''\text{BT}$ $1^{\circ}22'41.106''\text{LS}$ sebagai Titik Kartometrik 64.09.01.2022-134.2022-134 dipasang PABU Nomor: $\frac{64.09.01.2022-134}{64.09.01.2022-134}$;
8. selanjutnya dari titik Batas S.135 mengikuti tengah (*median line*) atau parit sampai dengan titik Batas S.136 pada koordinat $116^{\circ}40'8.924''\text{BT}$ $1^{\circ}22'55.119''\text{LS}$ sebagai Titik Kartometrik 64.09.01.2022-135.2022-135 dipasang PABU Nomor: $\frac{64.09.01.2022-135}{64.09.01.2022-135}$;

9. selanjutnya dari titik Batas S.136 mengikuti tengah (*median line*) atau parit sampai dengan titik Batas S.137 pada koordinat $116^{\circ}40'0.442''\text{BT}$ $1^{\circ}22'46.504''\text{LS}$ sebagai Titik Kartometrik 64.09.01.2022-135.2022-135 dipasang PABU Nomor: $\frac{64.09.01.2022-135}{64.09.01.2022-135}$; dan
 10. selanjutnya dari titik Batas S.137 mengikuti tengah (*median line*) atau parit sampai dengan titik Batas S.060 pada koordinat $116^{\circ}39'39.121''\text{BT}$ $1^{\circ}22'57.941''\text{LS}$ sebagai Titik Kartometrik 64.09.01.2022-137.2022-137, adalah Batas Persil/Pertigaan Batas antara Desa Sidorejo, Kelurahan Petung, dan Kelurahan Tanjung Tengah dipasang (PABU) nomor: $\frac{64.09.01.2022-137}{64.09.01.2022-137}$ Pertigaan Batas/Jalan.
- b. segmen Batas antara Desa Sidorejo dengan Kelurahan Petung adalah sebagai berikut:
1. dimulai dari titik Batas S.060 pada koordinat $116^{\circ}39'14.948''\text{BT}$ $1^{\circ}22'36.257''\text{LS}$ sebagai Titik Kartometrik 64.09.01.1003-60.1001-061 adalah Batas Saluran/Pertigaan Batas antara Desa Sidorejo, Kelurahan Petung dan Kelurahan Tanjung Tengah dipasang PABU Nomor : $\frac{64.09.01.1003-060}{64.09.01.1001-060}$ 64.09.01.1003-60.1001-060;
 2. selanjutnya dari titik Batas S.061 mengikuti (*median line*) Saluran sampai dengan titik Batas S.062 pada koordinat $116^{\circ}39'33.296''\text{BT}$ $1^{\circ}22'18.709''\text{LS}$ sebagai Titik Kartometrik 64.09.01.1003-61.1001-061, dipasang PABU Nomor : $\frac{64.09.01.1003-061}{64.09.01.1001-061}$;
 3. selanjutnya dari titik Batas S.062 mengikuti (*median line*) Saluran sampai dengan titik Batas S.063 pada koordinat $116^{\circ}39'26.541''\text{BT}$ $1^{\circ}22'11.570''\text{LS}$ sebagai Titik Kartometrik 64.09.01.1003-62.1001-062, dipasang PABU Nomor : $\frac{64.09.01.1003-062}{64.09.01.1001-062}$;
 4. selanjutnya dari titik Batas S.063 mengikuti (*median line*) Saluran sampai dengan titik Batas S.064 pada koordinat $116^{\circ}39'48.495''\text{BT}$ $1^{\circ}21'50.251''\text{LS}$ sebagai Titik Kartometrik 64.09.01.1003-63.1001-063, dipasang PABU Nomor : $\frac{64.09.01.1003-063}{64.09.01.1001-063}$;
 5. selanjutnya dari titik Batas S.064 mengikuti tengah (*median line*) jalan sampai dengan titik Batas S.065 pada koordinat $116^{\circ}39'45.009''\text{BT}$ $1^{\circ}21'47.295''\text{LS}$ sebagai Titik Kartometrik 64.09.01.1003-64.1001-064, dipasang PABU Nomor : $\frac{64.09.01.1003-064}{64.09.01.1001-064}$;
 6. selanjutnya dari titik Batas S.065 mengikuti tengah (*median line*) jalan sampai dengan titik Batas S.066 pada koordinat $116^{\circ}39'50.631''\text{BT}$ $1^{\circ}21'42.536''\text{LS}$ sebagai Titik Kartometrik 64.09.01.1003-65.1001-065, dipasang PABU Nomor : $\frac{64.09.01.1003-065}{64.09.01.1001-065}$;
 7. selanjutnya dari titik Batas S.066 mengikuti tengah (*median line*) jalan sampai dengan titik Batas S.067 pada koordinat $116^{\circ}39'47.768''\text{BT}$ $1^{\circ}21'40.113''\text{LS}$ sebagai Titik Kartometrik 64.09.01.1003-66.1001-066, dipasang PABU Nomor : $\frac{64.09.01.1003-066}{64.09.01.1001-066}$;
 8. selanjutnya dari titik Batas S.067 mengikuti tengah (*median line*) jalan sampai dengan titik Batas S.068 pada koordinat $116^{\circ}39'49.416''\text{BT}$ $1^{\circ}21'38.373''\text{LS}$ sebagai Titik Kartometrik 64.09.01.1003-67.1001-067, dipasang PABU Nomor : $\frac{64.09.01.1003-067}{64.09.01.1001-067}$;
 9. selanjutnya dari titik Batas S.068 mengikuti tengah (*median line*) Persimpangan Jalan sampai dengan titik Batas S.069 pada koordinat $116^{\circ}39'55.545''\text{BT}$ $1^{\circ}21'31.462''\text{LS}$ sebagai Titik Kartometrik 64.09.01.1003-68.1001-068, dipasang PABU Nomor: $\frac{64.09.01.1003-068}{64.09.01.1001-068}$;

10. selanjutnya dari titik Batas S.069 mengikuti tengah (*median line*) persimpangan jalan sampai dengan titik Batas S.070 pada koordinat $116^{\circ}40'0.561''\text{BT}$ $1^{\circ}21'27.281''\text{LS}$ sebagai Titik Kartometrik 64.09.01.1003-69.1001-069, dipasang PABU Nomor : $\frac{64.09.01.1003-069}{64.09.01.1001-069}$;
 11. selanjutnya dari titik Batas S.070 mengikuti Batas persil sampai dengan titik Batas S.071 pada koordinat $116^{\circ}40'2.639''\text{BT}$ $1^{\circ}21'29.848''\text{LS}$ sebagai Titik Kartometrik 64.09.01.1003-70.1001-070, dipasang PABU Nomor : $\frac{64.09.01.1003-070}{64.09.01.1001-070}$;
 12. selanjutnya dari titik Batas S.071 mengikuti tengah (*median line*) persimpangan jalan sampai dengan titik Batas S.072 pada koordinat $116^{\circ}40'7.850''\text{BT}$ $1^{\circ}21'25.862''\text{LS}$ sebagai Titik Kartometrik 64.09.01.1003-71.1001-071, dipasang PABU Nomor : $\frac{64.09.01.1003-071}{64.09.01.1001-071}$;
 13. selanjutnya dari titik Batas S.072 mengikuti tengah (*median line*) jalan sampai dengan titik Batas S.073 pada koordinat $116^{\circ}40'18.399''\text{BT}$ $1^{\circ}21'37.888''\text{LS}$ sebagai Titik Kartometrik 64.09.01.1003-72.1001-072, dipasang PABU Nomor : $\frac{64.09.01.1003-072}{64.09.01.1001-072}$;
 14. selanjutnya dari titik Batas S.073 mengikuti tengah (*median line*) saluran sampai dengan titik Batas S.074 pada koordinat $116^{\circ}40'27.519''\text{BT}$ $1^{\circ}21'28.898''\text{LS}$ sebagai Titik Kartometrik 64.09.01.1003-73.1001-073, dipasang PABU Nomor : $\frac{64.09.01.1003-073}{64.09.01.1001-073}$;
 15. selanjutnya dari titik Batas S.074 mengikuti tengah (*median line*) saluran sampai dengan titik Batas S.075 pada koordinat $116^{\circ}40'39.231''\text{BT}$ $1^{\circ}21'36.152''\text{LS}$ sebagai Titik Kartometrik 64.09.01.1003-74.1001-074, dipasang PABU Nomor : $\frac{64.09.01.1003-074}{64.09.01.1001-074}$;
 16. selanjutnya dari titik Batas S.075 mengikuti Batas persil sampai dengan titik Batas S.076 pada koordinat $116^{\circ}40'40.882''\text{BT}$ $1^{\circ}21'32.417''\text{LS}$ sebagai Titik Kartometrik 64.09.01.1003-75.1001-075, dipasang PABU Nomor : $\frac{64.09.01.1003-075}{64.09.01.1001-075}$;
 17. selanjutnya dari titik Batas S.076 mengikuti tengah (*median line*) saluran sampai dengan titik Batas S.077 pada koordinat $116^{\circ}40'48.067''\text{BT}$ $1^{\circ}21'25.257''\text{LS}$ sebagai Titik Kartometrik 64.09.01.1003-76.1001-076, dipasang PABU Nomor : $\frac{64.09.01.1003-076}{64.09.01.1001-076}$;
 18. selanjutnya dari titik Batas S.077 mengikuti tengah (*median line*) saluran sampai dengan titik Batas S.078 pada koordinat $116^{\circ}40'50.465''\text{BT}$ $1^{\circ}21'27.366''\text{LS}$ sebagai Titik Kartometrik 64.09.01.1003-77.1001-077, dipasang PABU Nomor : $\frac{64.09.01.1003-077}{64.09.01.1001-077}$;
dan
 19. selanjutnya dari titik Batas S.078 mengikuti tengah (*median line*) Jalan pertigaan sampai dengan titik Batas S.079 pada koordinat $116^{\circ}41'0.281''\text{BT}$ $1^{\circ}21'18.487''\text{LS}$ sebagai Titik Kartometrik 64.09.01.1003-78.2022-078.2023-078 adalah Batas Persil/Pertigaan Batas antara Kelurahan Petung, Desa Sidorejo dan Kelurahan Tanjung Tengah dipasang PABU Nomor: $\frac{64.09.01.1003-078}{64.09.01.2022-078}$ Pertigaan Batas/Jalan.
- c. segmen Batas antara Desa Sidorejo dengan Desa Girimukti adalah sebagai berikut:
1. dimulai dari titik Batas S.078 pada koordinat $116^{\circ}41'0.281''\text{BT}$ $1^{\circ}21'18.487''\text{LS}$ dengan Titik Kartometrik 64.09.01.1003-78.2022-078.2023-078 yaitu titik Batas pertigaan antara Desa Sidorejo, Desa Girimukti, dan Kelurahan Petung dipasang PABU Nomor: $\frac{64.09.01.1003-078}{64.09.01.2022-078}$ 64.09.01.1003-078;

2. selanjutnya dari titik batas S.078 mengikuti tengah (*median line*) saluran sampai dengan titik Batas S.118 pada koordinat $116^{\circ}41'0.281''\text{BT}$ $1^{\circ}21'18.487''\text{LS}$ dengan Titik Kartometrik 64.09.01.1003-78.2022-078 dipasang PABU Nomor : $\frac{64.09.01.1003-078}{64.09.01.2022-078}$;
 3. selanjutnya dari titik Batas S.118 mengikuti tengah (*median line*) saluran sampai dengan titik batas S.119 pada koordinat $116^{\circ}41'9.815''\text{BT}$ $1^{\circ}21'35.516''\text{LS}$ dengan Titik Kartometrik 64.09.01.2022-118.2022-118, dipasang PABU Nomor : $\frac{64.09.01.2022-118}{64.09.01.2022-118}$;
 4. selanjutnya dari titik Batas S.119 mengikuti tengah (*median line*) saluran sampai dengan titik Batas S.120 pada koordinat $116^{\circ}41'14.252''\text{BT}$ $1^{\circ}21'34.822''\text{LS}$ sebagai Titik Kartometrik 64.09.01.2022-119.2022-119, dipasang PABU Nomor : $\frac{64.09.01.2022-119}{64.09.01.2022-119}$; dan
 5. selanjutnya dari titik Batas S.120 mengikuti tengah (*median line*) saluran sampai dengan titik Batas S.121 pada koordinat $116^{\circ}41'28.259''\text{BT}$ $1^{\circ}21'38.502''\text{LS}$ sebagai Titik Kartometrik 64.09.01.2022-120.2022-120, adalah Batas Persil/Pertigaan Batas antara Desa Sidorejo, Desa Girimukti, dan Kelurahan Saloloang dipasang PABU Nomor: $\frac{64.09.01.2022-120}{64.09.01.2022-120}$ Pertigaan Batas/Jalan.
- d. segmen Batas antara Desa Sidorejo dengan Kelurahan Saloloang adalah sebagai berikut:
1. dimulai dari titik Batas S.120 pada koordinat $116^{\circ}41'28.259''\text{BT}$ $1^{\circ}21'38.502''\text{LS}$ sebagai Titik Kartometrik 64.09.01.2022-120.2022-120.1002-120 yaitu titik Batas pertigaan antara Desa Sidorejo, Kelurahan Saloloang dan Desa Girimukti, dipasang PABU Nomor: $\frac{64.09.01.2022-120}{64.09.01.2022-120}$ 64.09.01.2022-120;
 2. selanjutnya dari titik Batas S.120 mengikuti tengah (*median line*) pertigaan batas sampai dengan titik batas S.121 pada koordinat $116^{\circ}41'28.259''\text{BT}$ $1^{\circ}21'38.502''\text{LS}$ sebagai Titik Kartometrik 64.09.01.2022-120.2022-120 dipasang PABU Nomor: $\frac{64.09.01.2022-120}{64.09.01.2022-120}$;
 3. selanjutnya dari titik Batas S.121 mengikuti tengah (*median line*) saluran sampai dengan titik Batas S.122 pada koordinat $116^{\circ}41'35.483''\text{BT}$ $1^{\circ}21'58.929''\text{LS}$ sebagai Titik Kartometrik 64.09.01.2022-121.2022-121 dipasang PABU Nomor: $\frac{64.09.01.2022-121}{64.09.01.2022-121}$;
 4. selanjutnya dari titik Batas S.122 mengikuti tengah (*median line*) Parit / Jalan Usaha Tani sampai dengan titik Batas S.123 pada koordinat $116^{\circ}41'32.762''\text{BT}$ $1^{\circ}22'0.518''\text{LS}$ sebagai Titik Kartometrik 64.09.01.2022-122.2022-122 dipasang PABU Nomor: $\frac{64.09.01.2022-122}{64.09.01.2022-122}$;
 5. selanjutnya dari titik Batas S.123 mengikuti tengah (*median line*) Parit / Saluran sampai dengan titik Batas S.124 pada koordinat $116^{\circ}41'50.537''\text{BT}$ $1^{\circ}22'17.555''\text{LS}$ sebagai Titik Kartometrik 64.09.01.2022-123.2022-123 dipasang PABU Nomor: $\frac{64.09.01.2022-123}{64.09.01.2022-123}$;
 6. selanjutnya dari titik Batas S.124 mengikuti tengah (*median line*) Parit / Saluran sampai dengan titik Batas S.125 pada koordinat $116^{\circ}41'36.476''\text{BT}$ $1^{\circ}22'21.798''\text{LS}$ sebagai Titik Kartometrik 64.09.01.2022-124.2022-124 dipasang PABU Nomor: $\frac{64.09.01.2022-124}{64.09.01.2022-124}$;
 7. selanjutnya dari titik Batas S.125 mengikuti tengah (*median line*) jalan sampai dengan titik Batas S.126 pada koordinat $116^{\circ}41'36.907''\text{BT}$ $1^{\circ}22'24.317''\text{LS}$ sebagai Titik Kartometrik 64.09.01.2022-125.2022-125 dipasang PABU Nomor: $\frac{64.09.01.2022-125}{64.09.01.2022-125}$;

8. selanjutnya dari titik Batas S.126 mengikuti tengah (*median line*) parit / batas persil sampai dengan titik Batas S.127 pada koordinat $116^{\circ}41'32.426''\text{BT}$ $1^{\circ}22'25.485''\text{LS}$ sebagai Titik Kartometrik 64.09.01.2022-126.2022-126 dipasang PABU Nomor: $\frac{64.09.01.2022-126}{64.09.01.2022-126}$;
9. selanjutnya dari titik Batas S.127 mengikuti tengah (*median line*) jalan sampai dengan titik Batas S.128 pada koordinat $116^{\circ}41'38.094''\text{BT}$ $1^{\circ}22'36.809''\text{LS}$ sebagai Titik Kartometrik 64.09.01.2022-127.2022-127 dipasang PABU Nomor: $\frac{64.09.01.2022-127}{64.09.01.2022-127}$;
10. selanjutnya dari titik Batas S.128 mengikuti tengah (*median line*) jalan/parit sampai dengan titik Batas S.129 pada koordinat $116^{\circ}41'35.690''\text{BT}$ $1^{\circ}22'24.317''\text{LS}$ sebagai Titik Kartometrik 64.09.01.2022-125.2022-125 dipasang PABU Nomor: $\frac{64.09.01.2022-128}{64.09.01.2022-128}$; dan
11. selanjutnya dari titik Batas S.129 mengikuti tengah (*median line*) saluran sampai dengan titik Batas S.130 pada koordinat $116^{\circ}41'35.690''\text{BT}$ $1^{\circ}22'37.740''\text{LS}$ sebagai Titik Kartometrik 64.09.01.2022-129.2022-129, adalah Batas Persil/Pertigaan Batas antara Desa Sidorejo, Desa Girimukti, dan Kelurahan Saloloang dipasang PABU nomor: $\frac{64.09.01.2022-129}{64.09.01.2022-129}$ Pertigaan Batas/Jalan.

Pasal 6

Daftar koordinat titik Batas/Titik Kartometrik Batas Desa dan pilar Batas Desa Sidorejo Kecamatan Penajam tercantum dalam Lampiran I yang merupakan bagian tidak terpisahkan dari Peraturan Bupati ini.

Pasal 7

Peta segmen Batas antara Desa sebagaimana dimaksud dalam Pasal 5 sampai tercantum dalam Lampiran II, Lampiran III, Lampiran IV dan Lampiran V yang merupakan bagian tidak terpisahkan dari Peraturan Bupati ini.

Pasal 8

Peta Batas, titik batas dan garis Batas wilayah administrasi Desa Sidorejo Kecamatan Penajam tercantum dalam Lampiran VI yang merupakan bagian tidak terpisahkan dari Peraturan Bupati ini.

BAB III

PBU DAN PABU

Pasal 9

Posisi PBU/PABU bersifat tetap dan tidak berubah akibat perubahan nama Desa/kelurahan atau nama kecamatan.

Pasal 10

Pembiayaan pembuatan dan pemasangan PBU/PABU pada titik koordinat dibebankan pada anggaran pendapatan dan belanja Desa masing-masing.

BAB IV

HAK MASYARAKAT

Pasal 11

Masyarakat Desa Sidorejo dan masyarakat Desa yang berbatasan secara perorangan maupun kelompok dan/atau badan hukum mempunyai hak yang sama untuk melakukan kegiatan berkebun atau berladang atau mendirikan bangunan atau pengalihan hak atas tanah dan bangunan sesuai hak kepemilikannya yang sah.

Pasal 12

- (1) Pengurusan administrasi tanah yang dikelola oleh masyarakat dilakukan sesuai dengan wilayah Batas administrasi Desa, dengan letak tanah dan Batas wilayah Desa.
- (2) Pengurusan administrasi sebagaimana dimaksud pada ayat (1) tidak menghilangkan hak perorangan atau masyarakat atau badan hukum yang sudah dikuasai di atas tanah tersebut.

Pasal 13

- (1) Masing-masing Pemerintah Desa berbatasan, yang berbatasan pada titik dan garis Batas tepat pada tengah (*median line*) jalan, sungai, saluran irigasi mempunyai hak yang sama untuk melakukan pemeliharaan dan pemanfaatan.
- (2) Ketentuan mengenai pemeliharaan dan pemanfaatan sebagaimana dimaksud pada ayat (1) diatur dengan Peraturan Bupati.

BAB V

PEMETAAN

Pasal 14

Berdasarkan Batas wilayah administrasi Desa yang telah ditetapkan, Pemerintah Desa dapat memetakan;

- a. peta administari : dusun, rukun tetangga (RT) dan kelompok tani;
- b. peta potensi : permukiman, tambak, persawahan, perkebunan, dan sebagainya;
- c. peta aset desa : tanah kas desa (TKD), lapangan, kuburan, dll; dan
- d. lain-lain : sesuai keperluan.

BAB VI
KETENTUAN PENUTUP

Pasal 15

Pemasangan PBU/PABU sebagaimana dimaksud dalam Pasal 9 dilaksanakan paling lama 2 (dua) tahun terhitung sejak Peraturan Bupati ini diundangkan.

Pasal 16

Peraturan Bupati ini mulai berlaku pada tanggal diundangkan.

Agar setiap orang mengetahuinya, memerintahkan pengundangan Peraturan Bupati ini dengan penempatannya dalam Berita Daerah Kabupaten Penajam Paser Utara.

Ditetapkan di Penajam
pada tanggal 15 Agustus 2025
BUPATI PENAJAM PASER UTARA,

Ttd

MUDYAT NOOR

Diundangkan di Penajam
pada tanggal 15 Agustus 2025

SEKRETARIS DAERAH KABUPATEN PENAJAM PASER UTARA,

Ttd

TOHAR

BERITA DAERAH KABUPATEN PENAJAM PASER UTARA TAHUN 2025 NOMOR 30.



LAMPIRAN I
PERATURAN BUPATI PENAJAM PASER UTARA
NOMOR 30 TAHUN 2025
TENTANG
PENETAPAN DAN PENEGASAN BATAS
DESA SIDOREJO KECAMATAN PENAJAM

DAFTAR KOORDINAT
TITIK BATAS/TITIK KARTOMETRIK BATAS DESA DAN PILAR BATAS
DESA SIDOREJO KECAMATAN PENAJAM

NO.	TITIK		NO. PILAR	KOORDINAT			
	TB	TITIK KARTOMETRIK		GEOGRAFIS		DECIMAL DEGREES	
				BT	LS	X(meter)	Y(meter)
1	S.060	64.09.01.1003-60-1001-060 2022-60	64.09.01.2022-60	116° 39' 14.948" E	1° 22' 36.257" S	116,654152	-1,376738
2	S.061	64.09.01.1003-61-1001-061	64.09.01.2022-61	116° 39' 33.296" E	1° 22' 18.709" S	116,659249	-1,371863
3	S.062	64.09.01.1003-62-1001-062	64.09.01.2022-62	116° 39' 26.541" E	1° 22' 11.570" S	116,657373	-1,369881
4	S.063	64.09.01.1003-63-1001-063	64.09.01.2022-63	116° 39' 48.495" E	1° 21' 50.251" S	116,663471	-1,363959
5	S.064	64.09.01.1003-64-1001-064	64.09.01.2022-64	116° 39' 45.009" E	1° 21' 47.295" S	116,662503	-1,363137
6	S.065	64.09.01.1003-65-1001-065	64.09.01.2022-65	116° 39' 50.631" E	1° 21' 42.536" S	116,664064	-1,361816
7	S.066	64.09.01.1003-66-1001-066	64.09.01.2022-66	116° 39' 47.768" E	1° 21' 40.113" S	116,663269	-1,361142
8	S.067	64.09.01.1003-67-1001-067	64.09.01.2022-67	116° 39' 49.416" E	1° 21' 38.373" S	116,663727	-1,360659
9	S.068	64.09.01.1003-68-1001-068	64.09.01.2022-68	116° 39' 55.545" E	1° 21' 31.462" S	116,665429	-1,358739
10	S.069	64.09.01.1003-69-1001-069	64.09.01.2022-69	116° 40' 0.561" E	1° 21' 27.281" S	116,666823	-1,357578
11	S.070	64.09.01.1003-70-1001-070	64.09.01.2022-70	116° 40' 2.639" E	1° 21' 29.848" S	116,6674	-1,358291
12	S.071	64.09.01.1003-71-1001-071	64.09.01.2022-71	116° 40' 7.850" E	1° 21' 25.862" S	116,668847	-1,357184
13	S.072	64.09.01.1003-72-1001-072	64.09.01.2022-72	116° 40' 18.399" E	1° 21' 37.888" S	116,671777	-1,360524
14	S.073	64.09.01.1003-73-1001-073	64.09.01.2022-73	116° 40' 27.519" E	1° 21' 28.898" S	116,674311	-1,358027
15	S.074	64.09.01.1003-74-1001-074	64.09.01.2022-74	116° 40' 39.231" E	1° 21' 36.152" S	116,677564	-1,360042
16	S.075	64.09.01.1003-75-1001-075	64.09.01.2022-75	116° 40' 40.882" E	1° 21' 32.417" S	116,678023	-1,359005
17	S.076	64.09.01.1003-76-1001-076	64.09.01.2022-76	116° 40' 48.067" E	1° 21' 25.257" S	116,680019	-1,357016
18	S.077	64.09.01.1003-77-1001-077	64.09.01.2022-77	116° 40' 50.465" E	1° 21' 27.366" S	116,680685	-1,357602
19	S.078	64.09.01.1003-78-2022-078 2023-078	64.09.01.2022-78	116° 41' 0.281" E	1° 21' 18.487" S	116,683411	-1,355135
20	S.118	64.09.01.2022-118-2022-118	64.09.01.2022-118	116° 41' 9.815" E	1° 21' 35.516" S	116,68606	-1,359865

NO.	TITIK		NO. PILAR	KOORDINAT			
	TB	TITIK KARTOMETRIK		GEOGRAFIS		DECIMAL DEGREES	
				BT	LS	X(meter)	Y(meter)
21	S.119	64.09.01.2022-119-2020-119	64.09.01.2022-119	116° 41' 14.252" E	1° 21' 34.822" S	116,687292	-1,359673
22	S.120	64.09.01.2022-120-2022-120 1002-119	64.09.01.2022-120	116° 41' 28.259" E	1° 21' 38.502" S	116,691183	-1,360695
23	S.121	64.09.01.2022-121-2022-121	64.09.01.2022-121	116° 41' 35.483" E	1° 21' 58.929" S	116,69319	-1,366369
24	S.122	64.09.01.2022-122-2022-122	64.09.01.2022-122	116° 41' 32.762" E	1° 22' 0.518" S	116,692434	-1,366811
25	S.123	64.09.01.2022-123-2022-123	64.09.01.2022-123	116° 41' 50.537" E	1° 22' 17.555" S	116,697372	-1,371543
26	S.124	64.09.01.2022-124-2022-124	64.09.01.2022-124	116° 41' 36.476" E	1° 22' 21.798" S	116,693466	-1,372722
27	S.125	64.09.01.2022-125-2022-125	64.09.01.2022-125	116° 41' 36.907" E	1° 22' 24.317" S	116,693585	-1,373421
28	S.126	64.09.01.2022-126-2022-126	64.09.01.2022-126	116° 41' 32.426" E	1° 22' 25.485" S	116,692341	-1,373746
29	S.127	64.09.01.2022-127-2022-127	64.09.01.2022-127	116° 41' 38.068" E	1° 22' 36.793" S	116,693908	-1,376887
30	S.128	64.09.01.2022-128-2022-128	64.09.01.2022-128	116° 41' 29.985" E	1° 22' 39.874" S	116,691663	-1,377743
31	S.129	64.09.01.2022-129-2022-129	64.09.01.2022-129	116° 41' 23.970" E	1° 22' 43.643" S	116,689992	-1,37879
32	S.130	64.09.01.2022-130-2022-130	64.09.01.2022-130	116° 40' 58.805" E	1° 22' 52.061" S	116,683001	-1,381128
33	S.131	64.09.01.2022-131-2022-131	64.09.01.2022-131	116° 40' 56.739" E	1° 22' 43.994" S	116,682428	-1,378887
34	S.132	64.09.01.2022-132-2022-132	64.09.01.2022-132	116° 40' 51.550" E	1° 22' 41.884" S	116,680986	-1,378301
35	S.133	64.09.01.2022-133-2022-133	64.09.01.2022-133	116° 40' 34.438" E	1° 22' 49.066" S	116,676233	-1,380296
36	S.134	64.09.01.2022-134-2022-134	64.09.01.2022-134	116° 40' 29.552" E	1° 22' 41.106" S	116,674875	-1,378085
37	S.135	64.09.01.2022-135-2022-135	64.09.01.2022-135	116° 40' 8.924" E	1° 22' 55.119" S	116,669146	-1,381977
38	S.136	64.09.01.2022-136-2022-136	64.09.01.2022-136	116° 40' 0.442" E	1° 22' 46.504" S	116,66679	-1,379584
39	S.137	64.09.01.2022-137-2022-137	64.09.01.2022-137	116° 39' 39.121" E	1° 22' 57.941" S	116,660867	-1,382761
40	S.060	64.09.01.1003-60-1001-060	64.09.01.1003-60	116° 39' 14.948" E	1° 22' 36.257" S	116,654152	-1,376738

BUPATI PENAJAM PASER UTARA,

Ttd

MUDYAT NOOR

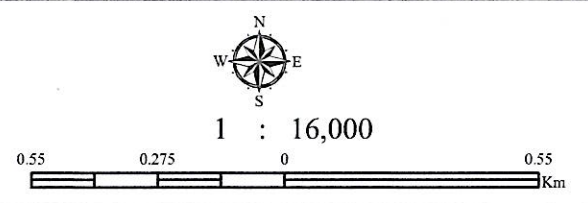
Salinan Asli dengan aslinya
KABUPATEN PENAJAM PASER UTARA
Sekretariat Daerah,
PENAJAM PASER UTARA
NIP. 19730117 200604 1 008





LAMPIRAN II
 PERATURAN BUPATI PENAJAM PASER UTARA
 NOMOR : **30**
 TAHUN : 2025
 TENTANG : PENETAPAN DAN PENEKASAN BATAS WILAYAH
 DESA SIDOREJO KECAMATAN PENAJAM
 KABUPATEN PENAJAM PASER UTARA

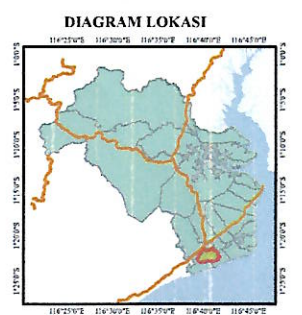
**PENETAPAN DAN PENEKASAN BATAS DESA / KELURAHAN
 SEGMENT BATAS
 DESA SIDOREJO - KELURAHAN TANJUNG TENGAH**



PEMERINTAH KABUPATEN PENAJAM PASER UTARA
SEKRETARIAT DAERAH
 Jl. Propinsi KM. 09 Nipah-Nipah, Telp. (0542) 7211400, Fax. (0542) 7211515
 PENAJAM 76141

Proyeksi : Universal Transverse Mercator (UTM)
 Sistem Grid Geografi dan Grid Universal Transverse Mercator
 Zona UTM : 50 S

- KETERANGAN**
- Kantor Desa/Kel (Kec. Penajam)
 - TB Segmen Desa Sidorejo - Kel. Tanjung Tengah
 - Segmen Desa Sidorejo - Kel. Tanjung Tengah
 - Desa Sidorejo
 - Kel. Tanjung Tengah
 - Perairan
 - Jalan Propinsi
 - Jalan Kecamatan Penajam



**DAFTAR KOORDINAT TITIK BATAS
 SEGMENT BATAS DESA SIDOREJO - KEL. TANJUNG TENGAH**

NO	TB	KOORDINAT	NO	TB	KOORDINAT
1	S.127	116° 41' 38.068" E 1° 22' 36.793" S	7	S.133	116° 40' 34.438" E 1° 22' 49.066" S
2	S.128	116° 41' 29.985" E 1° 22' 39.874" S	8	S.134	116° 40' 29.552" E 1° 22' 41.106" S
3	S.129	116° 41' 23.970" E 1° 22' 43.643" S	9	S.135	116° 40' 8.924" E 1° 22' 55.119" S
4	S.130	116° 40' 58.805" E 1° 22' 52.061" S	10	S.136	116° 40' 0.442" E 1° 22' 46.504" S
5	S.131	116° 40' 56.739" E 1° 22' 43.994" S	11	S.137	116° 39' 39.121" E 1° 22' 57.941" S
6	S.132	116° 40' 51.550" E 1° 22' 41.884" S	12	S.060	116° 39' 14.948" E 1° 22' 36.257" S

BUPATI PENAJAM PASER UTARA

 MUDYAT NOOR

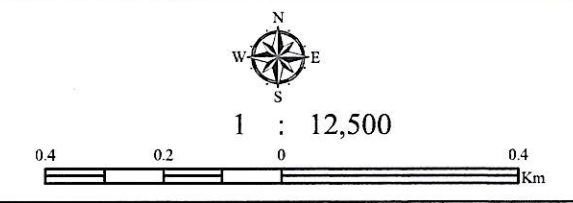
- SUMBER DATA :
1. Penetapan dan Penekasan Batas Desa / Kelurahan
 2. Sejarah Desa / Kelurahan
 3. Peta Administrasi Pemerintah Kabupaten Penajam Paser Utara

PENATAAN WILAYAH DAN PERBATASAN
 BAGIAN PEMERINTAHAN
 SEKRETARIAT KABUPATEN PENAJAM PASER UTARA



LAMPIRAN III
 PERATURAN BUPATI PENAJAM PASER UTARA
 NOMOR : 30
 TAHUN : 2025
 TENTANG : PENETAPAN DAN PENEGASAN BATAS WILAYAH
 DESA SIDOREJO KECAMATAN PENAJAM
 KABUPATEN PENAJAM PASER UTARA

**PENETAPAN DAN PENEGASAN BATAS DESA / KELURAHAN
 SEGMENT BATAS
 DESA SIDOREJO - KELURAHAN PETUNG**



PEMERINTAH KABUPATEN PENAJAM PASER UTARA
SEKRETARIAT DAERAH
 Jl. Propinsi KM. 09 Nipah-Nipah, Telp. (0542) 7211400, Fax. (0542) 7211515
 PENAJAM 76141

Proyeksi : Universal Transverse Mercator (UTM)
 Sistem Grid Geografi dan Grid Universal Transverse Mercator
 Zona UTM : 50 S

KETERANGAN

- Kantor Desa/Kel (Kec. Penajam)
- TB Segmen Kel. Petung - Desa Sidorejo
- Segmen Kel. Petung - Desa Sidorejo
- Desa Sidorejo
- Kelurahan Petung
- Perairan
- Jalan Propinsi
- Jalan Kecamatan Penajam

DIAGRAM LOKASI

**DAFTAR KOORDINAT TITIK BATAS
 SEGMENT BATAS KEL. PETUNG - DESA SIDOREJO**

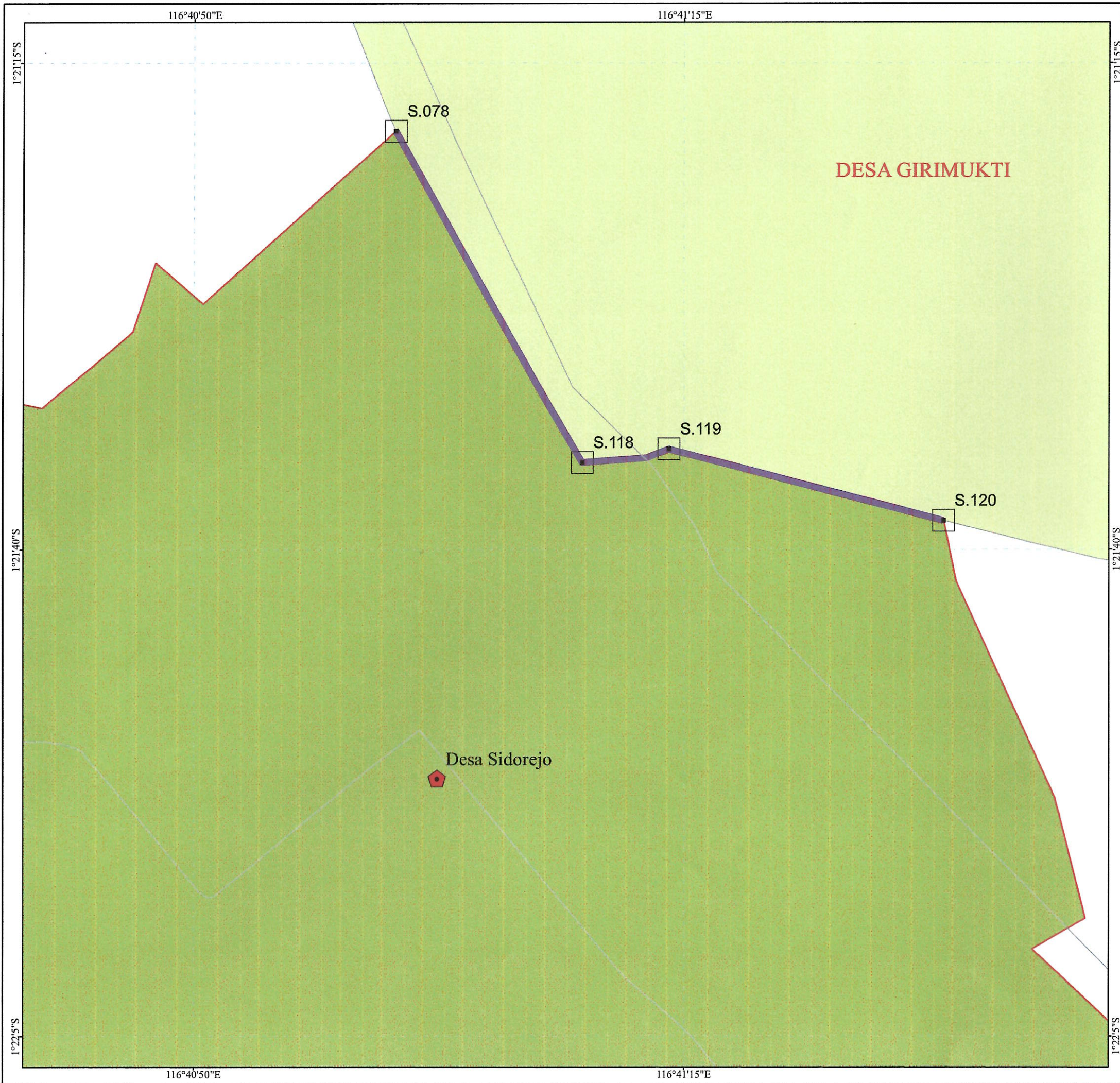
NO	TB	KOORDINAT	NO	TB	KOORDINAT
1	S060	116°39'14.98"E 1°22'26.27"S	11	S070	116°40'2.03"E 1°22'28.98"S
2	S061	116°39'33.28"E 1°22'18.70"S	12	S071	116°40'7.80"E 1°22'28.82"S
3	S062	116°39'26.54"E 1°22'11.53"S	13	S072	116°40'18.00"E 1°22'37.88"S
4	S063	116°39'48.48"E 1°22'9.25"S	14	S073	116°40'27.59"E 1°22'28.88"S
5	S064	116°39'45.07"E 1°22'47.28"S	15	S074	116°40'30.21"E 1°22'36.15"S
6	S065	116°39'31.63"E 1°22'42.58"S	16	S075	116°40'43.82"E 1°22'32.47"S
7	S066	116°39'47.78"E 1°22'40.13"S	17	S076	116°40'46.67"E 1°22'25.25"S
8	S067	116°39'48.46"E 1°22'38.57"S	18	S077	116°40'51.40"E 1°22'27.36"S
9	S068	116°39'55.58"E 1°22'34.42"S	19	S078	116°40'0.20"E 1°22'18.47"S
10	S069	116°40'0.50"E 1°22'27.28"S			

BUPATI PENAJAM PASER UTARA

MUDYAT NOOR

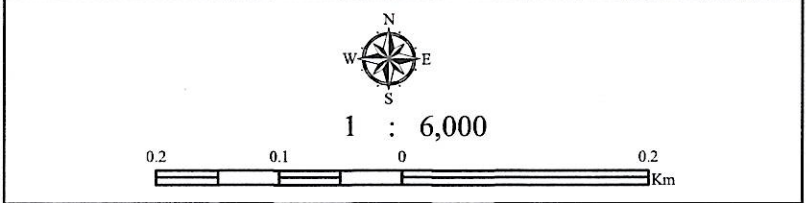
SUMBER DATA :
 1. Penetapan dan Penegasan Batas Desa / Kelurahan
 2. Sejarah Desa / Kelurahan
 3. Peta Administrasi Pemerintah Kabupaten Penajam Paser Utara

PENATAAN WILAYAH DAN PERBATASAN
 BAGIAN PEMERINTAHAN
 SEKRETARIAT KABUPATEN PENAJAM PASER UTARA



LAMPIRAN IV
 PERATURAN BUPATI PENAJAM PASER UTARA
 NOMOR : 30
 TAHUN : 2025
 TENTANG : PENETAPAN DAN PENEKASAN BATAS WILAYAH
 DESA SIDOREJO KECAMATAN PENAJAM
 KABUPATEN PENAJAM PASER UTARA

**PENETAPAN DAN PENEKASAN BATAS DESA / KELURAHAN
 SEGMENT BATAS
 DESA SIDOREJO - DESA GIRIMUKTI**



PEMERINTAH KABUPATEN PENAJAM PASER UTARA
SEKRETARIAT DAERAH
 Jl. Propinsi KM. 09 Nipah-Nipah, Telp. (0542) 7211400, Fax. (0542) 7211515
 PENAJAM 76141

Proyeksi : Universal Transverse Mercator (UTM)
 Sistem Grid Geografi dan Grid Universal Transverse Mercator
 Zona UTM : 50 S

KETERANGAN

- Kantor Desa/Kel (Kec. Penajam)
- TB Segmen Desa Sidorejo - Desa Girimukti
- Segmen Desa Sidorejo - Desa Girimukti
- Desa Sidorejo
- Desa Girimukti
- Perairan
- Jalan Propinsi
- Jalan Kecamatan Penajam

DIAGRAM LOKASI

**DAFTAR KOORDINAT TITIKBATAS
 SEGMENT BATAS DESA SIDOREJO - DESA GIRIPURWA**

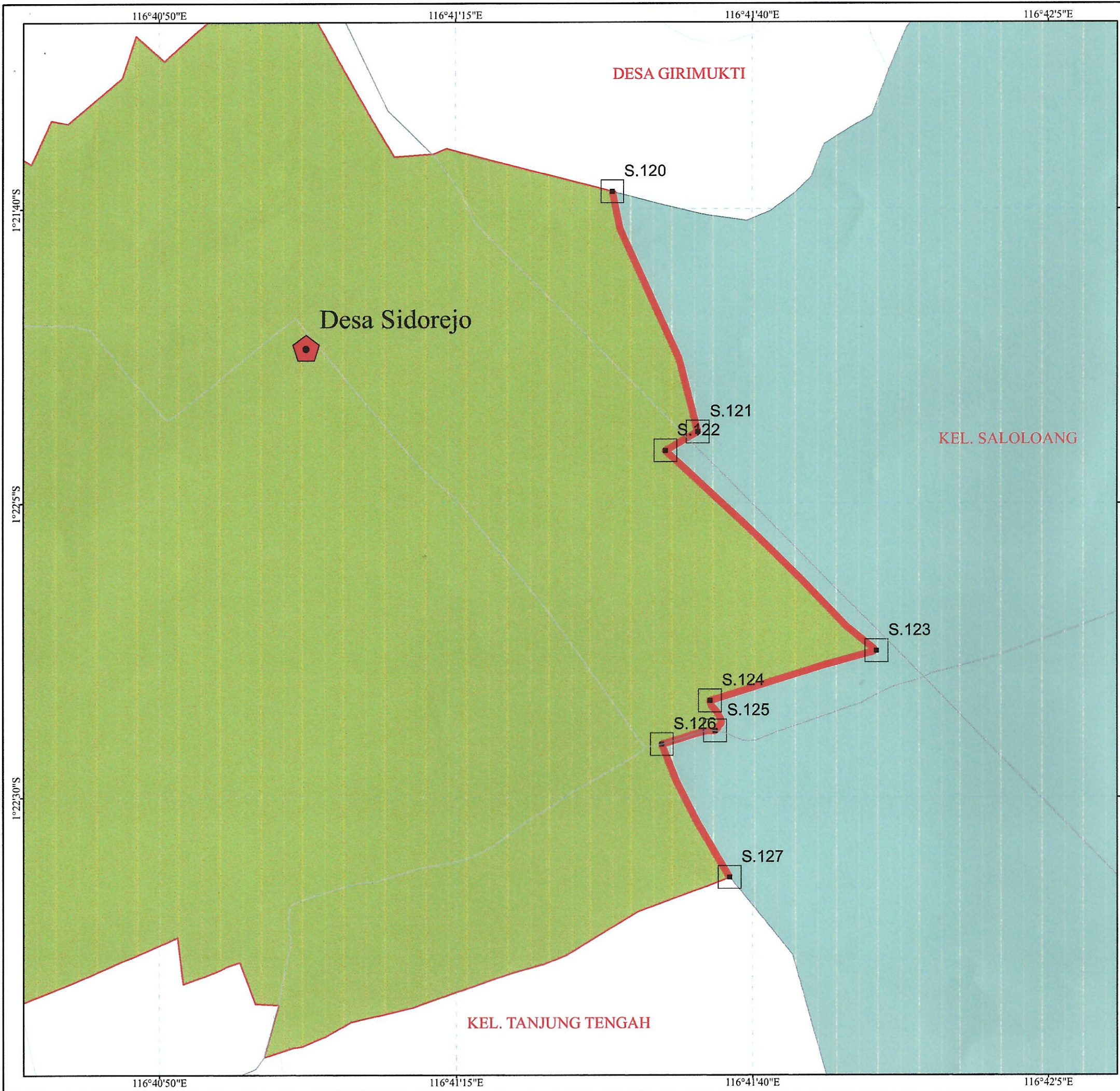
NO	TB	KOORDINAT	
1	S.078	116° 41' 0.281" E	1° 21' 18.487" S
2	S.118	116° 41' 9.815" E	1° 21' 35.516" S
3	S.119	116° 41' 14.252" E	1° 21' 34.822" S
4	S.120	116° 41' 28.259" E	1° 21' 38.502" S

BUPATI PENAJAM PASER UTARA

MUDYAT NOOR

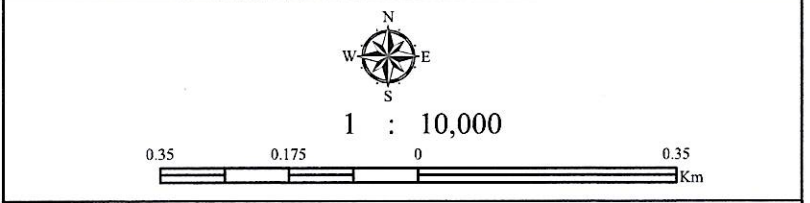
SUMBER DATA :
 1. Penetapan dan Penekasan Batas Desa / Kelurahan
 2. Sejarah Desa / Kelurahan
 3. Peta Administrasi Pemerintah Kabupaten Penajam Paser Utara

PENATAAN WILAYAH DAN PERBATASAN
 BAGIAN PEMERINTAHAN
 SEKRETARIAT KABUPATEN PENAJAM PASER UTARA



LAMPIRAN V
 PERATURAN BUPATI PENAJAM PASER UTARA
 NOMOR : 30
 TAHUN : 2025
 TENTANG : PENETAPAN DAN PENEGASAN BATAS WILAYAH
 DESA SIDOREJO KECAMATAN PENAJAM
 KABUPATEN PENAJAM PASER UTARA

**PENETAPAN DAN PENEGASAN BATAS DESA / KELURAHAN
 SEGMENT BATAS
 DESA SIDOREJO - KELURAHAN SALOLOANG**



PEMERINTAH KABUPATEN PENAJAM PASER UTARA
SEKRETARIAT DAERAH
 Jl. Propinsi KM. 09 Nipah-Nipah, Telp. (0542) 7211400, Fax. (0542) 7211515
 PENAJAM 76141

Proyeksi : Universal Transverse Mercator (UTM)
 Sistem Grid Geografi dan Grid Universal Transverse Mercator
 Zona UTM : 50 S

KETERANGAN

- Kantor Desa/Kel (Kec. Penajam)
- TB Segmen Desa Sidorejo - Kel. Saloloang
- Segmen Desa Sidorejo - Kel. Saloloang
- Desa Sidorejo
- Kel. Saloloang
- Perairan
- Jalan Propinsi
- Jalan Kecamatan Penajam

DIAGRAM LOKASI

**DAFTAR KOORDINAT TITIK BATAS
 SEGMENT BATAS DESA SIDOREJO - KEL. SALOLOANG**

NO	TB	KOORDINAT	NO	TB	KOORDINAT
1	S.120	116° 41' 28.259" E 21° 38.502" S	5	S.124	116° 41' 36.476" E 22° 21.798" S
2	S.121	116° 41' 35.483" E 21° 58.929" S	6	S.125	116° 41' 36.907" E 22° 24.317" S
3	S.122	116° 41' 32.762" E 22° 0.518" S	7	S.126	116° 41' 32.426" E 22° 25.485" S
4	S.123	116° 41' 50.537" E 22° 17.555" S	8	S.127	116° 41' 38.068" E 22° 36.793" S

BUPATI PENAJAM PASER UTARA

MUDYAT NOOR

SUMBER DATA :
 1. Penetapan dan Penegasan Batas Desa / Kelurahan
 2. Sejarah Desa / Kelurahan
 3. Peta Administrasi Pemerintah Kabupaten Penajam Paser Utara

PENATAAN WILAYAH DAN PERBATASAN
 BAGIAN PEMERINTAHAN
 SEKRETARIAT KABUPATEN PENAJAM PASER UTARA

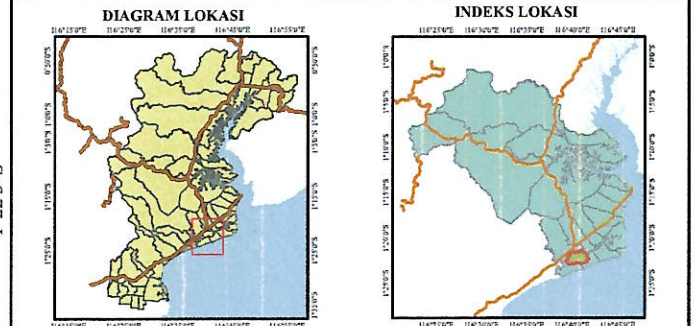
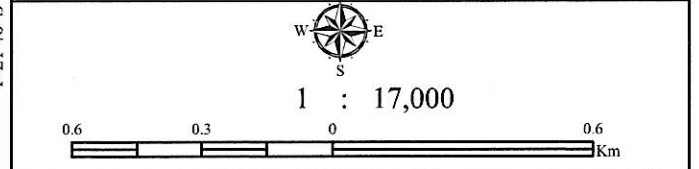


LAMPIRAN VI
 PERATURAN BUPATI PENAJAM PASER UTARA
 NOMOR : 30
 TAHUN : 2025
 TENTANG : PENETAPAN DAN PENEGASAN BATAS WILAYAH
 DESA SIDOREJO KECAMATAN PENAJAM
 KABUPATEN PENAJAM PASER UTARA

**PETA BATAS DESA/KELURAHAN
 DESA SIDOREJO**

64.09.01.2022

DESA SIDOREJO
 KECAMATAN PENAJAM
 KABUPATEN PENAJAM PASER UTARA



Proyeksi : Universal Transverse Mercator (UTM)
 Sistem Grid Geografi dan Grid Universal Transverse Mercator
 Zona UTM : 50 S

PEMERINTAH KABUPATEN PENAJAM PASER UTARA
SEKRETARIAT DAERAH
 Jl. Propinsi KM. 09 Nipah-Nipah, Telp. (0542) 7211400, Fax. (0542) 7211515
 PENAJAM 76141

Administrasi		Batas Kelurahan		Jaringan Jalan / Sungai	
	Kantor Desa/Kel (Kec. Penajam)		TB - Desa Sidorejo		Jalan Propinsi
	Desa Sidorejo		Segmen Sidorejo - Tanjung Tengah		Jalan Kec. Penajam
			Segmen Petung - Sidorejo		Perairan
			Segmen Sidorejo - Girimukti		
			Segmen Sidorejo - Saloloang		

NO	TB	KOORDINAT		NO	TB	KOORDINAT	
		BT	LS			BT	LS
1	S.060	116° 39' 14.948" E	1° 22' 36.257" S	21	S.119	116° 41' 14.252" E	1° 22' 34.822" S
2	S.061	116° 39' 33.296" E	1° 22' 18.709" S	22	S.120	116° 41' 38.259" E	1° 22' 38.502" S
3	S.062	116° 39' 26.541" E	1° 22' 11.570" S	23	S.121	116° 41' 35.483" E	1° 22' 38.929" S
4	S.063	116° 39' 48.495" E	1° 21' 50.251" S	24	S.122	116° 41' 32.762" E	1° 22' 0.518" S
5	S.064	116° 39' 45.009" E	1° 21' 47.795" S	25	S.123	116° 41' 30.537" E	1° 22' 17.555" S
6	S.065	116° 39' 50.631" E	1° 21' 42.536" S	26	S.124	116° 41' 36.476" E	1° 22' 17.798" S
7	S.066	116° 39' 47.768" E	1° 21' 40.113" S	27	S.125	116° 41' 36.907" E	1° 22' 24.317" S
8	S.067	116° 39' 49.416" E	1° 21' 38.373" S	28	S.126	116° 41' 32.426" E	1° 22' 25.485" S
9	S.068	116° 39' 55.545" E	1° 21' 31.462" S	29	S.127	116° 41' 38.068" E	1° 22' 36.793" S
10	S.069	116° 40' 0.561" E	1° 21' 27.281" S	30	S.128	116° 41' 29.985" E	1° 22' 39.874" S
11	S.070	116° 40' 2.639" E	1° 21' 29.848" S	31	S.129	116° 41' 23.970" E	1° 22' 43.643" S
12	S.071	116° 40' 7.850" E	1° 21' 25.862" S	32	S.130	116° 40' 58.805" E	1° 22' 52.061" S
13	S.072	116° 40' 18.399" E	1° 21' 37.888" S	33	S.131	116° 40' 56.739" E	1° 22' 48.994" S
14	S.073	116° 40' 27.519" E	1° 21' 28.898" S	34	S.132	116° 40' 51.550" E	1° 22' 41.884" S
15	S.074	116° 40' 39.231" E	1° 21' 36.152" S	35	S.133	116° 40' 34.638" E	1° 22' 49.060" S
16	S.075	116° 40' 40.882" E	1° 21' 32.417" S	36	S.134	116° 40' 39.552" E	1° 22' 41.106" S
17	S.076	116° 40' 48.067" E	1° 21' 25.257" S	37	S.135	116° 40' 8.924" E	1° 22' 55.119" S
18	S.077	116° 40' 50.465" E	1° 21' 27.365" S	38	S.136	116° 40' 0.442" E	1° 22' 46.504" S
19	S.078	116° 41' 0.281" E	1° 21' 18.487" S	39	S.137	116° 39' 39.121" E	1° 22' 57.941" S
20	S.118	116° 41' 9.815" E	1° 21' 35.516" S	40	S.060	116° 39' 14.948" E	1° 22' 36.257" S

BUPATI PENAJAM PASER UTARA

 MUDYAT NOOR

SUMBER DATA :
 1. Penetapan dan Penegasan Batas Desa / Kelurahan
 2. Sejarah Desa / Kelurahan
 3. Peta Administrasi Pemerintah Kabupaten Penajam Paser Utara

PENATAAN WILAYAH DAN PERBATASAN
 BAGIAN PEMERINTAHAN
 SEKRETARIAT KABUPATEN PENAJAM PASER UTARA