



BUPATI PENAJAM PASER UTARA
PROVINSI KALIMANTAN TIMUR

PERATURAN BUPATI PENAJAM PASER UTARA
NOMOR 28 TAHUN 2025

TENTANG

PENETAPAN DAN PENEKASAN BATAS KELURAHAN PETUNG
KECAMATAN PENAJAM

DENGAN RAHMAT TUHAN YANG MAHA ESA

BUPATI PENAJAM PASER UTARA,

- Menimbang : a. bahwa dalam rangka tertib administrasi pemerintahan di Kelurahan Petung Kecamatan Penajam Kabupaten Penajam Paser Utara dan untuk memberikan kepastian hukum terhadap batas antar Kelurahan, perlu ditetapkan batas administrasi antara Desa/Kelurahan berbatasan;
- b. bahwa penetapan dan penegasan batas Kelurahan Petung dengan Desa/Kelurahan berbatasan telah disepakati oleh Desa/Kelurahan berbatasan dengan difasilitasi dan disetujui oleh Tim Penetapan dan Penegasan Batas Desa/Kelurahan Kabupaten Penajam Paser Utara;
- c. bahwa berdasarkan ketentuan Pasal 9 ayat (3) Peraturan Menteri Dalam Negeri Nomor 45 Tahun 2016 tentang Pedoman Penetapan dan Penegasan Batas Desa, batas desa hasil penetapan, penegasan dan pengesahan ditetapkan oleh Bupati dengan Peraturan Bupati;
- d. bahwa berdasarkan pertimbangan sebagaimana dimaksud dalam huruf a, huruf b, dan huruf c, perlu menetapkan Peraturan Bupati tentang Penetapan dan Penegasan Batas Kelurahan Petung Kecamatan Penajam;
- Mengingat : 1. Pasal 18 ayat (6) Undang-Undang Dasar Negara Republik Indonesia Tahun 1945;
2. Undang-Undang Nomor 7 Tahun 2002 tentang Pembentukan Kabupaten Penajam Paser Utara (Lembaran Negara Republik Indonesia Tahun 2001 Nomor 20, Tambahan Lembaran Negara Republik Indonesia Nomor 4182);

3. Undang-Undang Nomor 6 Tahun 2014 tentang Desa (Lembaran Negara Republik Indonesia Tahun 2014 Nomor 7, Tambahan Lembaran Negara Republik Indonesia Nomor 5495) sebagaimana telah beberapa kali diubah terakhir dengan Undang-Undang Nomor 3 Tahun 2024 tentang Perubahan Kedua atas Undang-Undang Nomor 6 Tahun 2014 tentang Desa (Lembaran Negara Republik Indonesia Tahun 2024 Nomor 77, Tambahan Lembaran Negara Republik Indonesia Nomor 6914);
4. Undang-Undang Nomor 23 Tahun 2014 tentang Pemerintahan Daerah (Lembaran Negara Republik Indonesia Tahun 2014 Nomor 244, Tambahan Lembaran Negara Republik Indonesia Nomor 5587) sebagaimana telah beberapa kali diubah terakhir dengan Undang-Undang Nomor 6 Tahun 2023 tentang Penetapan Peraturan Pemerintah Pengganti Undang-Undang Nomor 2 Tahun 2022 tentang Cipta Kerja Menjadi Undang-Undang (Lembaran Negara Republik Indonesia Tahun 2023 Nomor 41, Tambahan Lembaran Negara Republik Indonesia Nomor 6856);
5. Peraturan Pemerintah Nomor 43 Tahun 2014 tentang Peraturan Pelaksanaan Undang-Undang Nomor 6 Tahun 2014 tentang Desa (Lembaran Negara Republik Indonesia Tahun 2014 Nomor 123, Tambahan Lembaran Negara Republik Indonesia Nomor 5539) sebagaimana telah beberapa kali diubah terakhir dengan Peraturan Pemerintah Nomor 11 Tahun 2019 tentang Perubahan Kedua atas Peraturan Pemerintah Nomor 43 Tahun 2014 tentang Peraturan Pelaksanaan Undang-Undang Nomor 6 Tahun 2014 tentang Desa (Lembaran Negara Republik Indonesia Tahun 2019 Nomor 41, Tambahan Lembaran Negara Republik Indonesia Nomor 6321);
6. Peraturan Menteri Dalam Negeri Nomor 45 Tahun 2016 tentang Pedoman Penetapan dan Penegasan Batas Desa (Berita Negara Republik Indonesia Tahun 2016 Nomor 1038);

MEMUTUSKAN:

Menetapkan : PERATURAN BUPATI TENTANG PENETAPAN DAN PENEKASAN BATAS KELURAHAN PETUNG KECAMATAN PENAJAM.

BAB I
KETENTUAN UMUM

Pasal 1

Dalam Peraturan Bupati ini yang dimaksud dengan:

1. Bupati adalah Bupati Penajam Paser Utara.
2. Pemerintah Daerah adalah Bupati sebagai unsur penyelenggara pemerintahan daerah yang memimpin pelaksanaan urusan pemerintahan yang menjadi kewenangan daerah otonom Kabupaten Penajam Paser Utara.
3. Kelurahan adalah bagian wilayah dari Kecamatan sebagai perangkat Kecamatan.
4. Batas adalah tanda pemisah antara Kelurahan yang bersebelahan baik berupa batas alam maupun batas buatan.
5. Batas Kelurahan adalah pembatas wilayah administrasi pemerintahan antar Kelurahan yang merupakan rangkaian titik-titik koordinat yang berada pada permukaan bumi dapat berupa tanda-tanda alam seperti igir/punggung gunung/pegunungan (waterhed), median sungai dan/atau unsur buatan di lapangan yang di tuangkan dalam bentuk peta.
6. Titik Kartometrik adalah koordinat hasil pengukuran/penghitungan posisi titik dengan menggunakan peta dasar.
7. Pilar Batas Utama yang selanjutnya disingkat PBU adalah pilar batas yang dipasang tepat pada titik-titik batas tertentu.
8. Pilar Acuan Batas Utama yang selanjutnya disingkat PABU adalah pilar yang dipasang sebagai sebagai tanda batas antar Desa/Kelurahan yang diletakkan di sisi batas alam atau batas buatan yang berfungsi sebagai titik ikat garis batas antar Desa/Kelurahan.

BAB II
PENETAPAN DAN PENEKASAN BATAS KELURAHAN

Pasal 2

Dengan Peraturan Bupati ini dilakukan penetapan dan penegasan Batas Kelurahan Petung Kecamatan Penajam.

Pasal 3

Luas wilayah administrasi Kelurahan Petung Kecamatan Penajam \pm 5.257 ha (lebih kurang lima ribu dua ratus lima puluh tujuh hektar).

Pasal 4

Batas Kelurahan Petung Kecamatan Penajam sebagaimana dimaksud dalam Pasal 2 sebagai berikut:

- a. Batas sebelah selatan : Kelurahan Tanjung Tengah dan Desa Sidorejo;
- b. Batas sebelah timur : Desa Girimukti dan Desa Giripurwa;
- c. Batas sebelah utara : Kelurahan Buluminung dan Kelurahan Sotek;
dan
- d. Batas sebelah barat : Sungai Tunan dan Kelurahan Waru.

Pasal 5

Penetapan dan penegasan Batas wilayah Kelurahan Petung Kecamatan Penajam sebagai berikut :

a. segmen batas antara Kelurahan Petung dengan Kelurahan Tanjung Tengah adalah sebagai berikut :

1. dimulai dari titik Batas S.057 pada koordinat $116^{\circ}38'53.795''\text{BT}$ $1^{\circ}22'49.360''\text{LS}$ sebagai Titik Kartometrik $64.09.01.1003-57.1001-057$ adalah titik Batas Sungai Tunan antara Kelurahan Petung, Kelurahan Tanjung Tengah dan Desa Sidorejo, dipasang PABU nomor : $\frac{64.09.01.1003-057}{64.09.01.1001-057}$ 64.09.01.1003-57;
2. selanjutnya dari titik Batas S.057 mengikuti tengah (*median line*) sungai tunan sampai dengan titik Batas S.058 pada koordinat $116^{\circ}38'53.795''\text{BT}$ $1^{\circ}22'49.360''\text{LS}$ sebagai Titik Kartometrik $64.09.01.1003-58.1001-057$, dipasang PABU nomor : $\frac{64.09.01.1003-057}{64.09.01.1001-057}$;
3. selanjutnya dari titik Batas S.058 mengikuti tengah (*median line*) jalan sampai dengan titik Batas S.059 pada koordinat $116^{\circ}38'59.776''\text{BT}$ $1^{\circ}22'46.099''\text{LS}$ sebagai Titik Kartometrik $64.09.01.1003-58.1001-058$, dipasang PABU nomor : $\frac{64.09.01.1003-058}{64.09.01.1001-058}$;
4. selanjutnya dari titik Batas S.059 mengikuti tengah (*median line*) saluran sampai dengan titik Batas S.060 pada koordinat $116^{\circ}39'1.933''\text{BT}$ $1^{\circ}22'43.118''\text{LS}$ sebagai Titik Kartometrik $64.09.01.1003-59.1001-059$, dipasang PABU nomor: $\frac{64.09.01.1003-059}{64.09.01.1001-059}$;
5. selanjutnya dari titik Batas S.060 mengikuti tengah (*median line*) saluran sampai dengan titik Batas S.061 pada koordinat $116^{\circ}39'14.948''\text{BT}$ $1^{\circ}22'36.257''\text{LS}$ sebagai Titik Kartometrik $64.09.01.1003-60.1001-060$, adalah batas Saluran/Pertigaan Batas antara Kelurahan Petung, Kelurahan Tanjung Tengah dan Desa Sidorejo dipasang PABU nomor: $\frac{64.09.01.1003-060}{64.09.01.1001-060}$ Saluran/Pertigaan Batas;

b. Segmen batas antara Kelurahan Petung dengan Desa Sidorejo adalah sebagai berikut:

1. dimulai dari titik Batas S.060 pada koordinat $116^{\circ}39'14.948''\text{BT}$ $1^{\circ}22'36.257''\text{LS}$ sebagai Titik Kartometrik $64.09.01.1003-60.1001-061$ adalah batas Saluran/Pertigaan Batas antara Kelurahan Petung, Desa Sidorejo, dan Kelurahan Tanjung Tengah dipasang PABU nomor : $\frac{64.09.01.1003-060}{64.09.01.1001-060}$ 64.09.01.1003-60.1001-060;
2. selanjutnya dari titik Batas S.061 mengikuti (*median line*) Saluran sampai dengan titik Batas S.062 pada koordinat $116^{\circ}39'33.296''\text{BT}$ $1^{\circ}22'18.709''\text{LS}$ sebagai Titik Kartometrik $64.09.01.1003-61.1001-061$, dipasang PABU nomor : $\frac{64.09.01.1003-061}{64.09.01.1001-061}$;
3. selanjutnya dari titik Batas S.062 mengikuti (*median line*) Saluran sampai dengan titik Batas S.063 pada koordinat $116^{\circ}39'26.541''\text{BT}$ $1^{\circ}22'11.570''\text{LS}$ sebagai Titik Kartometrik $64.09.01.1003-62.1001-062$, dipasang PABU nomor : $\frac{64.09.01.1003-062}{64.09.01.1001-062}$;
4. selanjutnya dari titik Batas S.063 mengikuti (*median line*) Saluran sampai dengan titik Batas S.064 pada koordinat $116^{\circ}39'48.495''\text{BT}$ $1^{\circ}21'50.251''\text{LS}$ sebagai Titik Kartometrik $64.09.01.1003-63.1001-063$, dipasang PABU nomor : $\frac{64.09.01.1003-063}{64.09.01.1001-063}$;

5. selanjutnya dari titik Batas S.064 mengikuti tengah (*median line*) jalan sampai dengan titik Batas S.065 pada koordinat $116^{\circ}39'45.009''\text{BT}$ $1^{\circ}21'47.295''\text{LS}$ sebagai Titik Kartometrik 64.09.01.1003-64.1001-064, dipasang PABU nomor : $\frac{64.09.01.1003-064}{64.09.01.1001-064}$;
6. selanjutnya dari titik Batas S.065 mengikuti tengah (*median line*) jalan sampai dengan titik Batas S.066 pada koordinat $116^{\circ}39'50.631''\text{BT}$ $1^{\circ}21'42.536''\text{LS}$ sebagai Titik Kartometrik 64.09.01.1003-65.1001-065, dipasang PABU nomor : $\frac{64.09.01.1003-065}{64.09.01.1001-065}$;
7. selanjutnya dari titik Batas S.066 mengikuti tengah (*median line*) jalan sampai dengan titik Batas S.067 pada koordinat $116^{\circ}39'47.768''\text{BT}$ $1^{\circ}21'40.113''\text{LS}$ sebagai Titik Kartometrik 64.09.01.1003-66.1001-066, dipasang PABU nomor : $\frac{64.09.01.1003-066}{64.09.01.1001-066}$;
8. selanjutnya dari titik Batas S.067 mengikuti tengah (*median line*) jalan sampai dengan titik Batas S.068 pada koordinat $116^{\circ}39'49.416''\text{BT}$ $1^{\circ}21'38.373''\text{LS}$ sebagai Titik Kartometrik 64.09.01.1003-67.1001-067, dipasang PABU nomor : $\frac{64.09.01.1003-067}{64.09.01.1001-067}$;
9. selanjutnya dari titik Batas S.068 mengikuti tengah (*median line*) Persimpangan Jalan sampai dengan titik Batas S.069 pada koordinat $116^{\circ}39'55.545''\text{BT}$ $1^{\circ}21'31.462''\text{LS}$ sebagai Titik Kartometrik 64.09.01.1003-68.1001-068, dipasang PABU nomor : $\frac{64.09.01.1003-068}{64.09.01.1001-068}$;
10. selanjutnya dari titik Batas S.069 mengikuti tengah (*median line*) persimpangan jalan sampai dengan titik Batas S.070 pada koordinat $116^{\circ}40'0.561''\text{BT}$ $1^{\circ}21'27.281''\text{LS}$ sebagai Titik Kartometrik 64.09.01.1003-69.1001-069, dipasang PABU nomor : $\frac{64.09.01.1003-069}{64.09.01.1001-069}$;
11. selanjutnya dari titik Batas S.070 mengikuti batas persil sampai dengan titik Batas S.071 pada koordinat $116^{\circ}40'2.639''\text{BT}$ $1^{\circ}21'29.848''\text{LS}$ sebagai Titik Kartometrik 64.09.01.1003-70.1001-070, dipasang PABU nomor : $\frac{64.09.01.1003-070}{64.09.01.1001-070}$;
12. selanjutnya dari titik Batas S.071 mengikuti tengah (*median line*) persimpangan jalan sampai dengan titik Batas S.072 pada koordinat $116^{\circ}40'7.850''\text{BT}$ $1^{\circ}21'25.862''\text{LS}$ sebagai Titik Kartometrik 64.09.01.1003-71.1001-071, dipasang PABU nomor : $\frac{64.09.01.1003-071}{64.09.01.1001-071}$;
13. selanjutnya dari titik Batas S.072 mengikuti tengah (*median line*) jalan sampai dengan titik Batas S.073 pada koordinat $116^{\circ}40'18.399''\text{BT}$ $1^{\circ}21'37.888''\text{LS}$ sebagai Titik Kartometrik 64.09.01.1003-72.1001-072, dipasang PABU nomor : $\frac{64.09.01.1003-072}{64.09.01.1001-072}$;
14. selanjutnya dari titik Batas S.073 mengikuti tengah (*median line*) saluran sampai dengan titik Batas S.074 pada koordinat $116^{\circ}40'27.519''\text{BT}$ $1^{\circ}21'28.898''\text{LS}$ sebagai Titik Kartometrik 64.09.01.1003-73.1001-073, dipasang PABU nomor : $\frac{64.09.01.1003-073}{64.09.01.1001-073}$;
15. selanjutnya dari titik Batas S.074 mengikuti tengah (*median line*) saluran sampai dengan titik Batas S.075 pada koordinat $116^{\circ}40'39.231''\text{BT}$ $1^{\circ}21'36.152''\text{LS}$ sebagai Titik Kartometrik 64.09.01.1003-74.1001-074, dipasang PABU nomor : $\frac{64.09.01.1003-074}{64.09.01.1001-074}$;

16. selanjutnya dari titik Batas S.075 mengikuti batas persil sampai dengan titik Batas S.076 pada koordinat $116^{\circ}40'40.882''\text{BT}$ $1^{\circ}21'32.417''\text{LS}$ sebagai Titik Kartometrik 64.09.01.1003-75.1001-075, dipasang PABUnomor : $\frac{64.09.01.1003-075}{64.09.01.1001-075}$;
 17. selanjutnya dari Titik Batas S.076 mengikuti tengah (*median line*) saluran sampai dengan titik Batas S.077 pada koordinat $116^{\circ}40'48.067''\text{BT}$ $1^{\circ}21'25.257''\text{LS}$ sebagai Titik Kartometrik 64.09.01.1003-76.1001-076, dipasang PABUnomor : $\frac{64.09.01.1003-076}{64.09.01.1001-076}$;
 18. selanjutnya dari titik Batas S.077 mengikuti tengah (*median line*) saluran sampai dengan titik Batas S.078 pada koordinat $116^{\circ}40'50.465''\text{BT}$ $1^{\circ}21'27.366''\text{LS}$ sebagai Titik Kartometrik 64.09.01.1003-77.1001-077, dipasang PABU nomor : $\frac{64.09.01.1003-077}{64.09.01.1001-077}$;
 19. selanjutnya dari titik Batas S.078 mengikuti tengah (*median line*) Jalan pertigaan sampai dengan titik Batas S.079 pada koordinat $116^{\circ}41'0.281''\text{BT}$ $1^{\circ}21'18.487''\text{LS}$ sebagai Titik Kartometrik 64.09.01.1003-78.2022-078.2020-078 adalah Batas Persil/Pertigaan Batas antara Kelurahan Petung, Desa Sidorejo dan Kelurahan Tanjung Tengah dipasang PABU nomor: $\frac{64.09.01.1003-078}{64.09.01.2022-078}$ Pertigaan Batas/Jalan ;
- c. Segmen batas antara Kelurahan Petung dengan Desa Girimukti adalah sebagai berikut :
1. dimulai dari titik Batas S.078 pada koordinat $116^{\circ}41'0.281''\text{BT}$ $1^{\circ}21'18.487''\text{LS}$ sebagai Titik Kartometrik 64.09.01.1003-78.2022-078.2020-078, adalah Batas Persil/Pertigaan Batas antara Kelurahan Petung, Desa Sidorejo dan Kelurahan Tanjung Tengah dipasang PABU nomor: $\frac{64.09.01.1003-078}{64.09.01.2020-078}$ 64.09.01.1003-78;
 2. selanjutnya dari titik Batas S.078 mengikuti batas persil sampai dengan titik Batas S.079 pada koordinat $116^{\circ}41'0.281''\text{BT}$ $1^{\circ}21'18.487''\text{LS}$ sebagai Titik Kartometrik 64.09.01.1003-78.2020-078 dipasang PABUnomor : $\frac{64.09.01.1003-078}{64.09.01.2020-078}$;
 3. selanjutnya dari titik Batas S.079 mengikuti tengah (*median line*) jalan baru sampai dengan titik Batas S.080 pada koordinat $116^{\circ}40'52.616''\text{BT}$ $1^{\circ}20'59.171''\text{LS}$ sebagai Titik Kartometrik 64.09.01.1003-79.2020-079 dipasang PABUnomor : $\frac{64.09.01.1003-079}{64.09.01.2020-079}$;
 4. selanjutnya dari titik Batas S.080 mengikuti tengah as (*median line*) jalan provinsi sampai dengan titik Batas S.081 pada koordinat $116^{\circ}40'46.874''\text{BT}$ $1^{\circ}20'43.567''\text{LS}$ sebagai Titik Kartometrik 64.09.01.1003-80.2020-080 dipasang PABUnomor : $\frac{64.09.01.1003-080}{64.09.01.2020-080}$;
 5. selanjutnya dari titik Batas S-081 mengikuti tengah (*median line*) Jalan pertigaan sampai dengan titik Batas S.082 pada koordinat $116^{\circ}40'22.697''\text{BT}$ $1^{\circ}20'55.816''\text{LS}$ dengan Titik Kartometrik 64.09.01.1003-81.2020-081.2023-081 yaitu titik batas pertigaan antara Desa Giripurwa, Kelurahan Petung dan Desa Girimukti, dipasang PABU Nomor : $\frac{64.09.01.1003-81}{64.09.01.2023-81}$ Pertigaan Batas/Jalan ;

d. Segmen batas antara Kelurahan Petung dengan Desa Giripurwa adalah sebagai berikut :

1. dimulai dari titik Batas S-081 pada koordinat $116^{\circ}40'22.697''\text{BT}$ $1^{\circ}20'55.816''\text{LS}$ dengan Titik Kartometrik 64.09.01.1003-81.2020-081.2023-081 yaitu titik Batas pertigaan antara Kelurahan Petung, Desa Giripurwa dan Desa Girimukti, dipasang PABU Nomor : $\frac{64.09.01.1003-81}{64.09.01.2023-01}$ 64.09.01.2023-81;
2. selanjutnya Titik Batas S-081 mengikuti tengah (*median line*) jalan sampai titik Batas S-082 pada koordinat $116^{\circ}40'22.697''\text{BT}$ $1^{\circ}20'55.816''\text{LS}$ dengan Titik Kartometrik 64.09.01.1003-81.2023-082, di pasang PABU Nomor : $\frac{64.09.01.1003-81}{64.09.01.2023-81}$;
3. selanjutnya Titik Batas S-082 mengikuti as (*median line*) jalan propinsi sampai titik Batas S-083 pada koordinat $116^{\circ}40'8.913''\text{BT}$ $1^{\circ}21'6.703''\text{LS}$ dengan Titik Kartometrik 64.09.01.1003-82.2023-082, di pasang Pilar Acuan Batas Utama (PABU) Nomor : $\frac{64.09.01.1003-82}{64.09.01.2023-82}$;
4. selanjutnya dari titik Batas S-083 mengikuti tengah (*median line*) jalan lingkungan sampai dengan titik Batas S-084 dengan koordinat $116^{\circ}39'57.796''\text{BT}$ $1^{\circ}20'54.061''\text{LS}$ dengan Titik Kartometrik 64.09.01.1003-83.2023-083, dipasang PABU Nomor : $\frac{64.09.01.1003-83}{64.09.01.2023-83}$;
5. selanjutnya dari titik Batas S-084 mengikuti tengah (*median line*) persimpangan jalan sampai dengan titik Batas S-085 dengan koordinat $116^{\circ}39'52.175''\text{BT}$ $1^{\circ}20'53.229''\text{LS}$ dengan Titik Kartometrik 64.09.01.1003-84.2023-084, dipasang PABU Nomor : $\frac{64.09.01.1003-84}{64.09.01.2023-84}$;
6. selanjutnya dari titik Batas S-085 mengikuti tengah (*median line*) jalan sampai dengan titik Batas S-086 dengan koordinat $116^{\circ}39'28.298''\text{BT}$ $1^{\circ}20'43.735''\text{LS}$ dengan Titik Kartometrik 64.09.01.1003-85.2023-085, dipasang PABU Nomor : $\frac{64.09.01.1003-85}{64.09.01.2023-85}$;
7. selanjutnya dari titik Batas S-086 mengikuti tengah (*median line*) saluran sampai dengan titik Batas S-087 dengan koordinat $116^{\circ}39'21.486''\text{BT}$ $1^{\circ}20'51.495''\text{LS}$ dengan Titik Kartometrik 64.09.01.1003-86.2023-086, dipasang PABU Nomor : $\frac{64.09.01.1003-86}{64.09.01.2023-86}$;
8. selanjutnya dari titik Batas S-087 mengikuti tengah (*median line*) jalan kebun sampai dengan titik Batas S-088 dengan koordinat $116^{\circ}38'56.995''\text{BT}$ $1^{\circ}20'44.503''\text{LS}$ dengan Titik Kartometrik 64.09.01.1003-87.2023-087, dipasang PABU Nomor : $\frac{64.09.01.1003-87}{64.09.01.2023-88}$;
9. selanjutnya dari titik Batas S-088 mengikuti tengah (*median line*) saluran sampai dengan titik Batas S-089 dengan koordinat $116^{\circ}39'49.304''\text{BT}$ $1^{\circ}20'43.532''\text{LS}$ dengan Titik Kartometrik 64.09.01.1003-88.2023-088, dipasang PABU Nomor : $\frac{64.09.01.1003-88}{64.09.01.2023-89}$;
10. selanjutnya dari titik Batas S-089 mengikuti tengah (*median line*) saluran sampai dengan titik Batas S-090 dengan koordinat $116^{\circ}39'39.423''\text{BT}$ $1^{\circ}20'52.140''\text{LS}$ dengan Titik Kartometrik 64.09.01.1003-89.2023-089, dipasang PABU Nomor : $\frac{64.09.01.1003-89}{64.09.01.2023-89}$;

11. selanjutnya dari titik Batas S-090 mengikuti tengah (*median line*) saluran sampai dengan titik Batas S-091 dengan koordinat $116^{\circ}39'1.305''\text{BT}$ $1^{\circ}20'27.994''\text{LS}$ dengan Titik Kartometrik 64.09.01.1003-90.2023-090, dipasang PABU Nomor : $\frac{64.09.01.1003-90}{64.09.01.2023-90}$,
12. selanjutnya dari titik Batas S-091 mengikuti tengah (*median line*) saluran sampai dengan titik Batas S-092 dengan koordinat $116^{\circ}38'56.052''\text{BT}$ $1^{\circ}20'6.859''\text{LS}$ dengan Titik Kartometrik 64.09.01.1003-91.2023-091, dipasang PABU Nomor : $\frac{64.09.01.1003-91}{64.09.01.2023-91}$,
13. selanjutnya dari titik Batas S-092 mengikuti tengah (*median line*) saluran sampai dengan titik Batas S-093 dengan koordinat $116^{\circ}38'44.310''\text{BT}$ $1^{\circ}19'59.175''\text{LS}$ dengan Titik Kartometrik 64.09.01.1003-92.2023-092, dipasang PABU Nomor : $\frac{64.09.01.1003-92}{64.09.01.2023-92}$,
14. selanjutnya dari titik Batas S-093 mengikuti tengah (*median line*) saluran sampai dengan titik Batas S-094 dengan koordinat $116^{\circ}38'41.766''\text{BT}$ $1^{\circ}19'45.656''\text{LS}$ dengan Titik Kartometrik 64.09.01.1003-93.2023-093, dipasang PABU Nomor : $\frac{64.09.01.1003-93}{64.09.01.2023-93}$,
15. selanjutnya dari titik Batas S-094 mengikuti tengah (*median line*) jalan sampai dengan titik Batas S-095 dengan koordinat $116^{\circ}38'37.119''\text{BT}$ $1^{\circ}19'45.218''\text{LS}$ dengan Titik Kartometrik 64.09.01.1003-94.2023-094, dipasang PABU Nomor : $\frac{64.09.01.1003-94}{64.09.01.2023-94}$,
16. selanjutnya dari titik Batas S-095 mengikuti tengah (*median line*) jalan sampai dengan titik Batas S-096 dengan koordinat $116^{\circ}38'32.894''\text{BT}$ $1^{\circ}19'14.631''\text{LS}$ dengan Titik Kartometrik 64.09.01.1003-95.2023-095, dipasang PABU Nomor : $\frac{64.09.01.1003-95}{64.09.01.2023-95}$,
17. selanjutnya dari titik Batas S-096 mengikuti tengah (*median line*) persimpangan jalan sampai dengan titik Batas S-097 dengan koordinat $116^{\circ}38'24.947''\text{BT}$ $1^{\circ}19'14.345''\text{LS}$ dengan Titik Kartometrik 64.09.01.1003-96.2023-096, dipasang PABU Nomor : $\frac{64.09.01.1003-96}{64.09.01.2023-96}$,
18. selanjutnya dari titik Batas S.097 mengikuti tengah (*median line*) persimpangan jalan sampai dengan titik Batas S.098 pada koordinat $116^{\circ}38'22.928''\text{BT}$ $1^{\circ}18'42.873''\text{LS}$ dengan Titik Kartometrik 64.09.01.1003-97.2023-097, dipasang PABU Nomor : $\frac{64.09.01.1003-97}{64.09.01.2023-97}$,
19. selanjutnya dari titik Batas S.098 mengikuti tengah (*median line*) jalan kebun sampai dengan titik Batas S.099 pada koordinat $116^{\circ}38'32.164''\text{BT}$ $1^{\circ}18'38.988''\text{LS}$ dengan Titik Kartometrik 64.09.01.1003-98.2023-098, dipasang PABU Nomor : $\frac{64.09.01.1003-98}{64.09.01.2023-98}$,
20. selanjutnya dari titik Batas S.099 mengikuti tengah (*median line*) jalan kebun sampai dengan titik Batas S.100 pada koordinat $116^{\circ}38'31.978''\text{BT}$ $1^{\circ}17'55.187''\text{LS}$ dengan Titik Kartometrik 64.09.01.1003-99.2023-099, dipasang PABU Nomor : $\frac{64.09.01.1003-99}{64.09.01.2023-99}$,
21. selanjutnya dari titik Batas S.100 mengikuti tengah (*median line*) persimpangan jalan sampai dengan titik Batas S.101 pada koordinat $116^{\circ}37'38.090''\text{BT}$ $1^{\circ}17'51.932''\text{LS}$ dengan Titik Kartometrik 64.09.01.1003-100.2023-100, dipasang PABU Nomor : $\frac{64.09.01.1003-100}{64.09.01.2023-100}$;

22. selanjutnya dari titik Batas S.101 mengikuti tengah (*median line*) jalan perusahaan sampai dengan titik Batas S.102 pada koordinat $116^{\circ}37'37.842''\text{BT}$ $1^{\circ}17'17.189''\text{LS}$ dengan Titik Kartometrik 64.09.01.1003-101.2023-101.1013-101, yaitu titik Batas pertigaan antara Kelurahan Petung, Desa Giripurwa dan Kelurahan Buluminung dipasang PABU Nomor : $\frac{64.09.01.1003-101}{64.09.01.2023-101}$ Jalan Perusahaan / Pertigaan Batas ;
- e. Segmen batas antara Kelurahan Petung dengan Kelurahan Buluminung adalah sebagai berikut :
1. dimulai dari titik Batas S.101 pada koordinat $116^{\circ}37'37.842''\text{BT}$ $1^{\circ}17'17.189''\text{LS}$ dengan Titik Kartometrik 64.09.01.1003-101.2023-101.1013-101 yaitu titik Batas pertigaan antara Desa Giripurwa, Kelurahan Petung dan Kelurahan Buluminung, dipasang PABU Nomor : $\frac{64.09.01.1003-101}{64.09.01.2023-101}$ 64.09.01.2023-101;
 2. selanjutnya dari titik Batas S.101 mengikuti tengah (*median line*) jalan perusahaan sampai dengan titik Batas S.102 pada koordinat $116^{\circ}37'37.842''\text{BT}$ $1^{\circ}17'17.189''\text{LS}$ dengan Titik Kartometrik 64.09.01.1003-101.2023-101, dipasang PABU Nomor : $\frac{64.09.01.1003-101}{64.09.01.2023-101}$;
 3. selanjutnya dari titik Batas S.102 mengikuti tengah (*median line*) sungai sampai dengan titik Batas S.103 pada koordinat $116^{\circ}36'50.961''\text{BT}$ $1^{\circ}17'40.630''\text{LS}$ dengan Titik Kartometrik 64.09.01.1003-102.1013-102, dipasang PABU Nomor : $\frac{64.09.01.1003-102}{64.09.01.1013-102}$;
 4. selanjutnya dari titik Batas S.103 mengikuti tengah (*median line*) sungai sampai dengan titik Batas S.104 pada koordinat $116^{\circ}36'10.627''\text{BT}$ $1^{\circ}17'22.307''\text{LS}$ dengan Titik Kartometrik 64.09.01.1003-103.1013-103, dipasang PABU Nomor : $\frac{64.09.01.1003-103}{64.09.01.1013-103}$;
 5. selanjutnya dari titik Batas S.104 mengikuti tengah (*median line*) sungai sampai dengan titik Batas S.105 pada koordinat $116^{\circ}35'53.696''\text{BT}$ $1^{\circ}16'54.588''\text{LS}$ dengan Titik Kartometrik 64.09.01.1003-104.1013-104, dipasang PABU Nomor : $\frac{64.09.01.1003-104}{64.09.01.1013-104}$;
 6. selanjutnya dari titik Batas S.105 mengikuti tengah (*median line*) sungai sampai dengan titik Batas S.106 pada koordinat $116^{\circ}35'14.901''\text{BT}$ $1^{\circ}16'37.340''\text{LS}$ dengan Titik Kartometrik 64.09.01.1003-105.1013-105, dipasang PABU Nomor : $\frac{64.09.01.1003-105}{64.09.01.1013-105}$;
 7. selanjutnya dari titik Batas S.106 mengikuti tengah (*median line*) pertigaan jalan sampai dengan titik Batas S.107 pada koordinat $116^{\circ}34'59.689''\text{BT}$ $1^{\circ}16'4.825''\text{LS}$ dengan Titik Kartometrik 64.09.01.1003-106.1013-106.1014.106, dipasang PABU Nomor: $\frac{64.09.01.1003-106}{64.09.01.1013-106}$ Jalan / Pertigaan Batas;
- f. Segmen batas antara Kelurahan Petung dengan Kelurahan Sotek adalah sebagai berikut :
1. dimulai Dimulai dari Titik Batas S.106 pada koordinat $116^{\circ}34'59.689''\text{BT}$ $1^{\circ}16'4.825''\text{LS}$ dengan Titik Kartometrik 64.09.01.1003-106.1013-106.1014-106 yaitu titik Batas pertigaan antara Kelurahan Petung, Kelurahan Sotek dan Kelurahan Buluminung, dipasang PABU Nomor : $\frac{64.09.01.1003-106}{64.09.01.1013-106}$ 64.09.01.1003-106;

2. selanjutnya dari titik Batas S.106 mengikuti tengah (*median line*) pertigaan jalan sampai dengan titik Batas S.107 pada koordinat $116^{\circ}34'59.689''\text{BT}$ $1^{\circ}16'4.825''\text{LS}$ dengan Titik Kartometrik 64.09.01.1003-106.1013-106, dipasang PABU Nomor : $\frac{64.09.01.1003-106}{64.09.01.1013-106}$;
 3. selanjutnya dari titik Batas S.107 mengikuti tengah (*median line*) jalan sampai dengan titik Batas S.108 pada koordinat $116^{\circ}34'42.656''\text{BT}$ $1^{\circ}16'53.692''\text{LS}$ dengan Titik Kartometrik 64.09.01.1003-107.1014-107, dipasang PABU Nomor : $\frac{64.09.01.1003-107}{64.09.01.1014-107}$;
 4. selanjutnya dari titik Batas S.108 mengikuti tengah (*median line*) jalan sampai dengan titik Batas S.109 pada koordinat $116^{\circ}34'4.684''\text{BT}$ $1^{\circ}17'33.028''\text{LS}$ dengan Titik Kartometrik 64.09.01.1003-108.1014-108, dipasang PABU Nomor : $\frac{64.09.01.1003-108}{64.09.01.1014-108}$;
 5. selanjutnya dari titik Batas S.109 mengikuti tengah (*median line*) sungai pada koordinat $116^{\circ}33'19.509''\text{BT}$ $1^{\circ}18'7.061''\text{LS}$ dengan Titik Kartometrik 64.09.01.1003-109.1014-109, dipasang PABU Nomor : $\frac{64.09.01.1003-109}{64.09.01.1014-109}$ Sungai.
- g. Segmen batas antara Kelurahan Petung dengan Sungai Tunan dan Kelurahan Waru adalah sebagai berikut:
1. Di sebelah Barat berbatasan dengan batas alam yaitu sungai Tunan;
 2. Berseberangan dengan Kelurahan Waru Kecamatan Waru.

Pasal 6

Daftar koordinat Titik Batas/ Titik Kartometrik Batas Kelurahan Petung dan pilar Batas Kelurahan Petung Kecamatan Penajam tercantum dalam Lampiran I yang merupakan bagian tidak terpisahkan dari Peraturan Bupati ini.

Pasal 7

Peta Segmen Batas antara Kelurahan sebagaimana dimaksud dalam Pasal 5 tercantum dalam Lampiran II, Lampiran III, Lampiran IV, Lampiran V, Lampiran VI, Lampiran VII dan Lampiran VIII yang merupakan bagian tidak terpisahkan dari Peraturan Bupati ini.

Pasal 8

Peta Batas, Titik Batas dan garis Batas wilayah administrasi Kelurahan Petung Kecamatan Penajam tercantum dalam Lampiran IX yang merupakan bagian tidak terpisahkan dari Peraturan Bupati ini.

BAB III

PBU DAN PABU

Pasal 9

Posisi PBU/PABU bersifat tetap dan tidak berubah akibat perubahan nama desa/kelurahan atau nama kecamatan.

Pasal 10

Pembiayaan pembuatan dan pemasangan PBU/PABU pada titik-titik koordinat dibebankan pada anggaran pendapatan dan belanja Kelurahan masing-masing.

BAB IV

HAK MASYARAKAT

Pasal 11

Masyarakat Kelurahan Petung dan masyarakat Kelurahan yang berbatasan secara perorangan maupun kelompok dan/atau badan hukum mempunyai hak yang sama untuk melakukan kegiatan berkebun atau berladang atau mendirikan bangunan atau pengalihan hak atas tanah dan bangunan sesuai hak kepemilikannya yang sah.

Pasal 12

- (1) Pengurusan administrasi tanah yang dikelola oleh masyarakat dilakukan sesuai dengan wilayah Batas administrasi Kelurahan, dengan letak tanah dan Batas wilayah Kelurahan
- (2) Pengurusan administrasi sebagaimana dimaksud pada ayat (1) tidak menghilangkan hak perorangan atau masyarakat atau badan hukum yang sudah dikuasai di atas tanah tersebut.

Pasal 13

- (1) Masing-masing Pemerintah Kelurahan berbatasan, yang berbatasan pada titik dan garis Batas tepat pada tengah (*median line*) jalan, sungai, saluran irigasi mempunyai hak yang sama untuk melakukan pemeliharaan dan pemanfaatan.
- (2) Ketentuan mengenai pemeliharaan dan pemanfaatan sebagaimana dimaksud pada ayat (1) diatur dengan Peraturan Bupati.

BAB V

PEMETAAN

Pasal 14

Berdasarkan Batas wilayah administrasi kelurahan yang telah ditetapkan, Kelurahan dapat memetakan;

- a. peta administrasi : dusun, rukun tetangga (RT) dan kelompok tani
- b. peta potensi : permukiman, tambak, persawahan, perkebunan, dan sebagainya
- c. peta aset Kelurahan : lapangan, kuburan, dll; dan
- d. lain-lain : sesuai keperluan.

BAB VI
KETENTUAN PENUTUP

Pasal 15

Pemasangan PBU/PABU sebagaimana dimaksud dalam Pasal 9 dilaksanakan paling lama 2 (dua) tahun terhitung sejak Peraturan Bupati ini diundangkan.

Pasal 16

Peraturan Bupati ini mulai berlaku pada tanggal diundangkan.

Agar setiap orang mengetahuinya, memerintahkan pengundangan Peraturan Bupati ini dengan penempatannya dalam Berita Daerah Kabupaten Penajam Paser Utara.

Ditetapkan di Penajam
pada tanggal 15 Agustus 2025

BUPATI PENAJAM PASER UTARA,

Ttd

MUDYAT NOOR

Diundangkan di Penajam
pada tanggal 15 Agustus 2025

SEKRETARIS DAERAH KABUPATEN PENAJAM PASER UTARA,

Ttd

TOHAR

BERITA DAERAH KABUPATEN PENAJAM PASER UTARA TAHUN 2025 NOMOR 28.



LAMPIRAN I
PERATURAN BUPATI PENAJAM PASER UTARA
NOMOR 28 TAHUN 2025
TENTANG
PENETAPAN DAN PENEKASAN BATAS
KELURAHAN PETUNG KECAMATAN PENAJAM

DAFTAR KOORDINAT
TITIK BATAS/TITIK KARTOMETRIK BATAS DESA DAN PILAR BATAS DESA/KELURAHAN
KELURAHAN PETUNG KECAMATAN PENAJAM KABUPATEN PENAJAM PASER UTARA

NO	TITIK		NO. PILAR	KOORDINAT			
	TB	TITIK KARTOMETRIK		GEOGRAFIS		UTM	
				BT	LS	X (meter)	Y (meter)
1	S.001	64.09.01.1018-01.1017-001	64.09.01.1018-01	116° 38' 53.795" E	1° 22' 49.360" S	116.4540069	-1.113141892
2	S.002	64.09.01.1018-01.1017-002	64.09.01.1018-02	116° 38' 59.776" E	1° 22' 46.099" S	116.4529093	-1.112119091
3	S.003	64.09.01.1018-01.1017-003	64.09.01.1018-03	116° 39' 1.933" E	1° 22' 43.118" S	116.4518557	-1.111570864
4	S.004	64.09.01.1018-01.1017-004	64.09.01.1018-04	116° 39' 14.948" E	1° 22' 36.257" S	116.4512561	-1.111108296
5	S.004	64.09.01.1018-01.1017-004	64.09.01.1018-04	116° 39' 14.948" E	1° 22' 36.257" S	116.450568	-1.11099263
6	S.005	64.09.01.1018-01.1017-006	64.09.01.1018-06	116° 39' 26.541" E	1° 22' 11.570" S	116.4453584	-1.112056738
7	S.006	64.09.01.1018-01.1017-007	64.09.01.1018-07	116° 39' 45.082" E	1° 21' 47.247" S	116.4435794	-1.113209467
8	S.007	64.09.01.1018-01.1017-008	64.09.01.1018-08	116° 40' 0.228" E	1° 21' 27.466" S	116.4416512	-1.113314897
9	S.008	64.09.01.1018-01.1017-009	64.09.01.1018-09	116° 40' 27.467" E	1° 21' 29.427" S	116.4425561	-1.111906344
10	S.009	64.09.01.1018-01.1017-010	64.09.01.1018-10	116° 40' 39.234" E	1° 21' 36.484" S	116.4405928	-1.112057199
11	S.011	64.09.01.1018-01.1017-011	64.09.01.1018-11	116° 40' 48.279" E	1° 21' 25.966" S	116.4405402	-1.111242379
12	S.012	64.09.01.1018-01.1017-012	64.09.01.1018-12	116° 41' 0.546" E	1° 21' 9.233" S	116.4419617	-1.105830109
13	S.013	64.09.01.1018-01.1017-013	64.09.01.1018-13	116° 41' 0.281" E	1° 21' 18.487" S	116.4429719	-1.105630883
14	S.014	64.09.01.1018-01.1017-014	64.09.01.1018-14	116° 40' 46.874" E	1° 20' 43.567" S	116.4431814	-1.104861212
15	S.015	64.09.01.1018-01.1017-015	64.09.01.1018-15	116° 40' 22.697" E	1° 20' 55.816" S	116.4433509	-1.104433543
16	S.016	64.09.01.1018-01.1017-016	64.09.01.1018-16	116° 44' 30.239" E	1° 10' 41.903" S	116.4430239	-1.104190307
17	S.017	64.09.01.1018-01.1017-017	64.09.01.1018-17	116° 44' 24.800" E	1° 10' 39.100" S	116.44248	-1.103910000

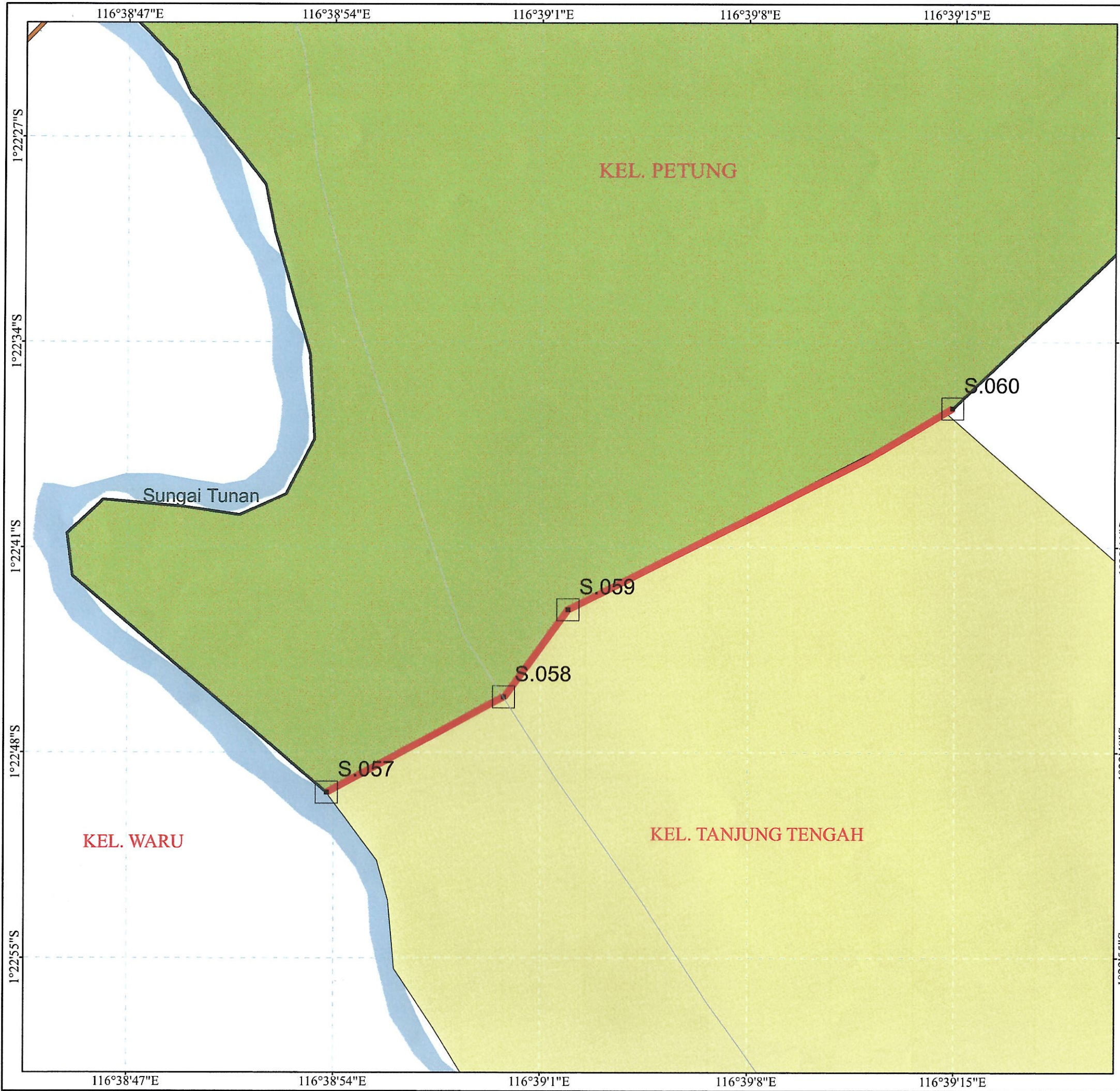
NO	TITIK		NO. PILAR	KOORDINAT			
	TB	TITIK KARTOMETRIK		GEOGRAFIS		UTM	
				BT	LS	X (meter)	Y (meter)
18	S.018	64.09.01.1018-01.1017-018	64.09.01.1018-18	116° 44' 13.568" E	1° 10' 26.159" S	116.4413568	-1.102615914
19	S.019	64.09.01.1018-01.1017-019	64.09.01.1018-19	116° 43' 36.902" E	1° 10' 14.985" S	116.4336902	-1.101498534
20	S.020	64.09.01.1018-01.1017-020	64.09.01.1018-20	116° 42' 55.015" E	1° 10' 20.651" S	116.4255015	-1.102065083
21	S.021	64.09.01.1018-01.1017-021	64.09.01.1018-21	116° 42' 16.952" E	1° 9' 36.515" S	116.4216952	-1.093651485
22	S.022	64.09.01.1018-01.1017-022	64.09.01.1018-22	116° 41' 50.677" E	1° 9' 38.790" S	116.4150677	-1.093878992
23	S.023	64.09.01.1018-01.1017-023	64.09.01.1018-23	116° 41' 41.340" E	1° 9' 55.439" S	116.414134	-1.095543903
24	S.024	64.09.01.1018-01.1017-024	64.09.01.1018-24	116° 41' 25.210" E	1° 9' 55.903" S	116.412521	-1.0955902599
25	S.025	64.09.01.1018-01.1016-025	64.09.01.1018-25	116° 40' 30.992" E	1° 9' 55.140" S	116.4030992	-1.0955139999
26	S.026	64.09.01.1018-01.1016-026	64.09.01.1018-26	116° 40' 46.667" E	1° 9' 46.117" S	116.4046667	-1.0946117498
27	S.027	64.09.01.1018-01.1016-027	64.09.01.1018-27	116° 40' 49.340" E	1° 9' 33.347" S	116.404934	-1.0933346796
28	S.028	64.09.01.1018-01.1016-028	64.09.01.1018-28	116° 40' 52.320" E	1° 9' 23.110" S	116.405232	-1.0923109646
29	S.029	64.09.01.1018-01.1016-029	64.09.01.1018-29	116° 40' 56.390" E	1° 9' 8.603" S	116.405639	-1.0908602790
30	S.030	64.09.01.1018-01.1016-01.1019-030	64.09.01.1018-30	116° 41' 27.228" E	1° 9' 7.780" S	116.4127228	-1.0907780368
31	S.031	64.09.01.1018-01.1019-031	64.09.01.1018-31	116° 41' 36.387" E	1° 9' 10.419" S	116.4136387	-1.0910418850
32	S.032	64.09.01.1018-01.1019-032	64.09.01.1018-32	116° 41' 41.485" E	1° 9' 19.367" S	116.4141485	-1.0919366852
33	S.033	64.09.01.1018-01.1019-033	64.09.01.1018-33	116° 41' 51.172" E	1° 9' 26.425" S	116.4151172	-1.0926425033

BUPATI PENAJAM PASER UTARA ,

Ttd

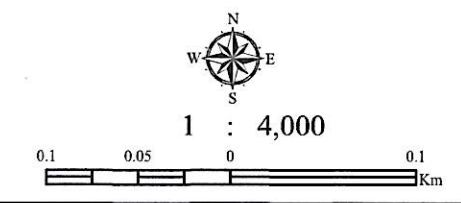
MUDYAT NOOR





LAMPIRAN II -
 PERATURAN BUPATI PENAJAM PASER UTARA
 NOMOR : 28
 TAHUN : 2025
 TENTANG : PENETAPAN DAN PENEKASAN BATAS WILAYAH
 KELURAHAN PETUNG KECAMATAN PENAJAM
 KABUPATEN PENAJAM PASER UTARA

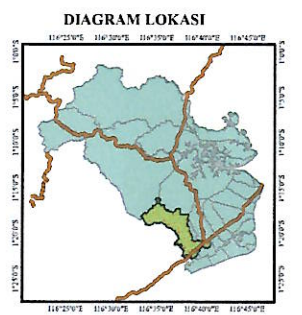
**PENETAPAN DAN PENEKASAN BATAS DESA / KELURAHAN
 SEGMENT BATAS
 KELURAHAN PETUNG - KELURAHAN TANJUNG TENGAH**



PEMERINTAH KABUPATEN PENAJAM PASER UTARA
SEKRETARIAT DAERAH
 Jl. Propinsi KM. 09 Nipah-Nipah, Telp. (0542) 7211400, Fax. (0542) 7211515
 PENAJAM 76141

Proyeksi : Universal Transverse Mercator (UTM)
 Sistem Grid Geografi dan Grid Universal Transverse Mercator
 Zona UTM : 50 S

- KETERANGAN**
- Kantor Desa/Kel (Kec. Penajam)
 - TB Segmen Kel. Petung - Kel. Tanjung Tengah
 - Segmen Kel. Petung - Kel. Tanjung Tengah
 - Kelurahan Petung
 - Kelurahan Tanjung Tengah
 - Perairan
 - Jalan Propinsi
 - Jalan Kecamatan Penajam



**DAFTAR KOORDINAT TITIK BATAS
 SEGMENT BATAS KEL. PETUNG - KEL. TANJUNG TENGAH**

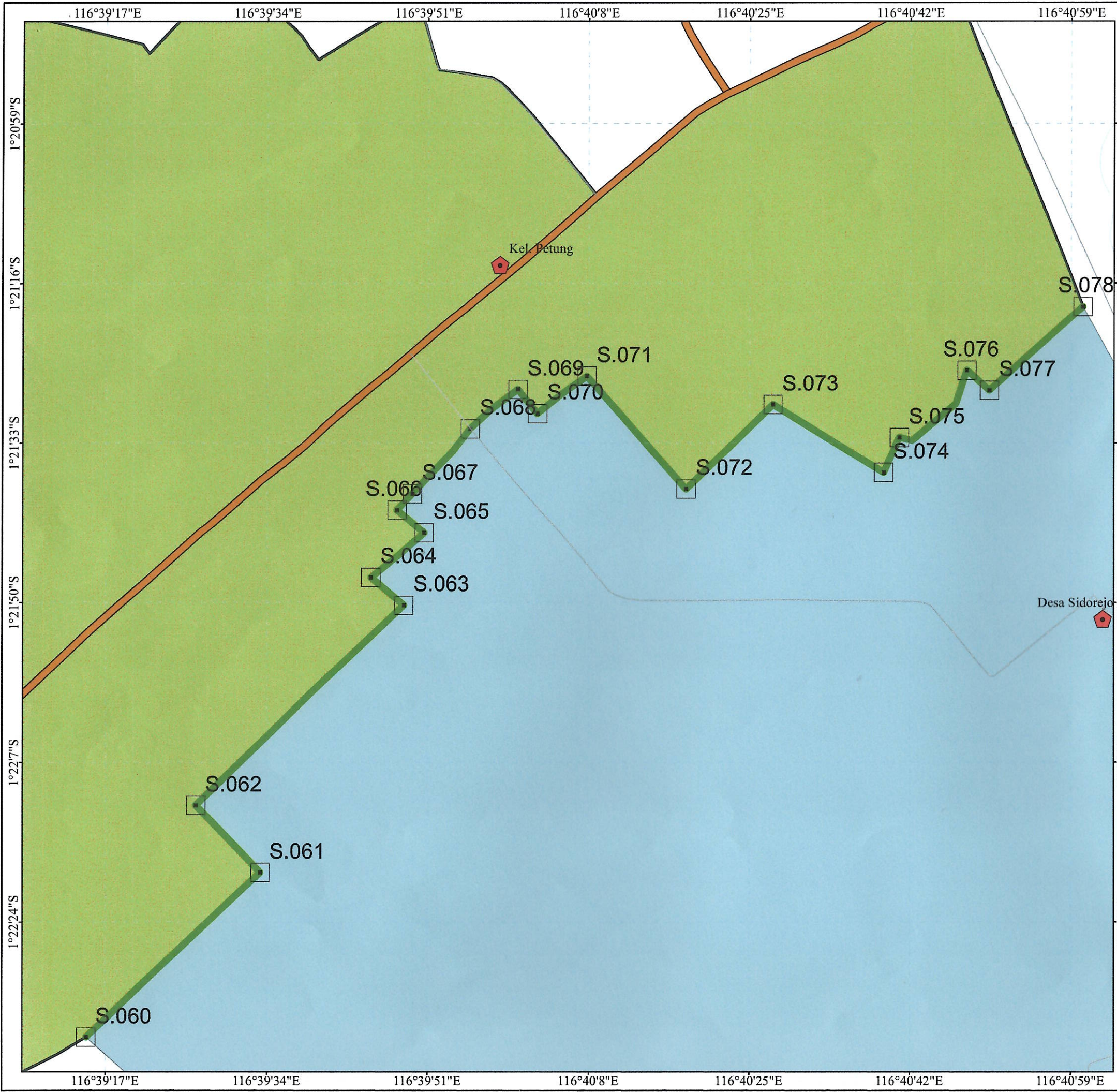
NO	TB	KOORDINAT	
1	S.057	116° 38' 53.795" E	1° 22' 49.360" S
2	S.058	116° 38' 59.776" E	1° 22' 46.099" S
3	S.059	116° 39' 01.933" E	1° 22' 43.118" S
4	S.060	116° 39' 14.948" E	1° 22' 36.257" S

BUPATI PENAJAM PASER UTARA

 MUDYAT NOOR

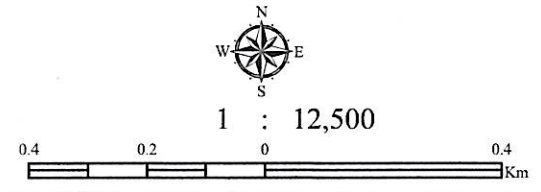
- SUMBER DATA :
1. Penetapan dan Penekasan Batas Desa / Kelurahan
 2. Sejarah Desa / Kelurahan
 3. Peta Administrasi Pemerintah Kabupaten Penajam Paser Utara

PENATAAN WILAYAH DAN PERBATASAN
 BAGIAN PEMERINTAHAN
 SEKRETARIAT KABUPATEN PENAJAM PASER UTARA



LAMPIRAN III
 PERATURAN BUPATI PENAJAM PASER UTARA
 NOMOR : **28**
 TAHUN : 2025
 TENTANG : PENETAPAN DAN PENEKASAN BATAS WILAYAH
 KELURAHAN PETUNG KECAMATAN PENAJAM
 KABUPATEN PENAJAM PASER UTARA

**PENETAPAN DAN PENEKASAN BATAS DESA / KELURAHAN
 SEGMENT BATAS
 KELURAHAN PETUNG - DESA SIDOREJO**

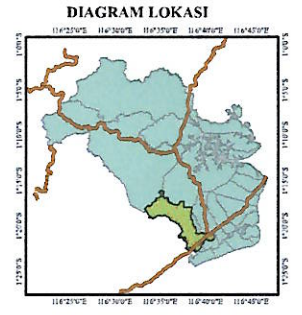


PEMERINTAH KABUPATEN PENAJAM PASER UTARA
SEKRETARIAT DAERAH
 Jl. Propinsi KM. 09 Nipah-Nipah, Telp. (0542) 7211400, Fax. (0542) 7211515
 PENAJAM 76141

Proyeksi : Universal Transverse Mercator (UTM)
 Sistem Grid Geografi dan Grid Universal Transverse Mercator
 Zona UTM : 50 S

KETERANGAN

- Kantor Desa/Kel (Kec. Penajam)
- TB Segmen Kel. Petung - Desa Sidorejo
- Segmen Kel. Petung - Desa Sidorejo
- Kelurahan Petung
- Desa Sidorejo
- Perairan
- Jalan Propinsi
- Jalan Kecamatan Penajam



DAFTAR KOORDINAT TITIK BATAS
 SEGMENT KEL. PETUNG - DESA SIDOREJO

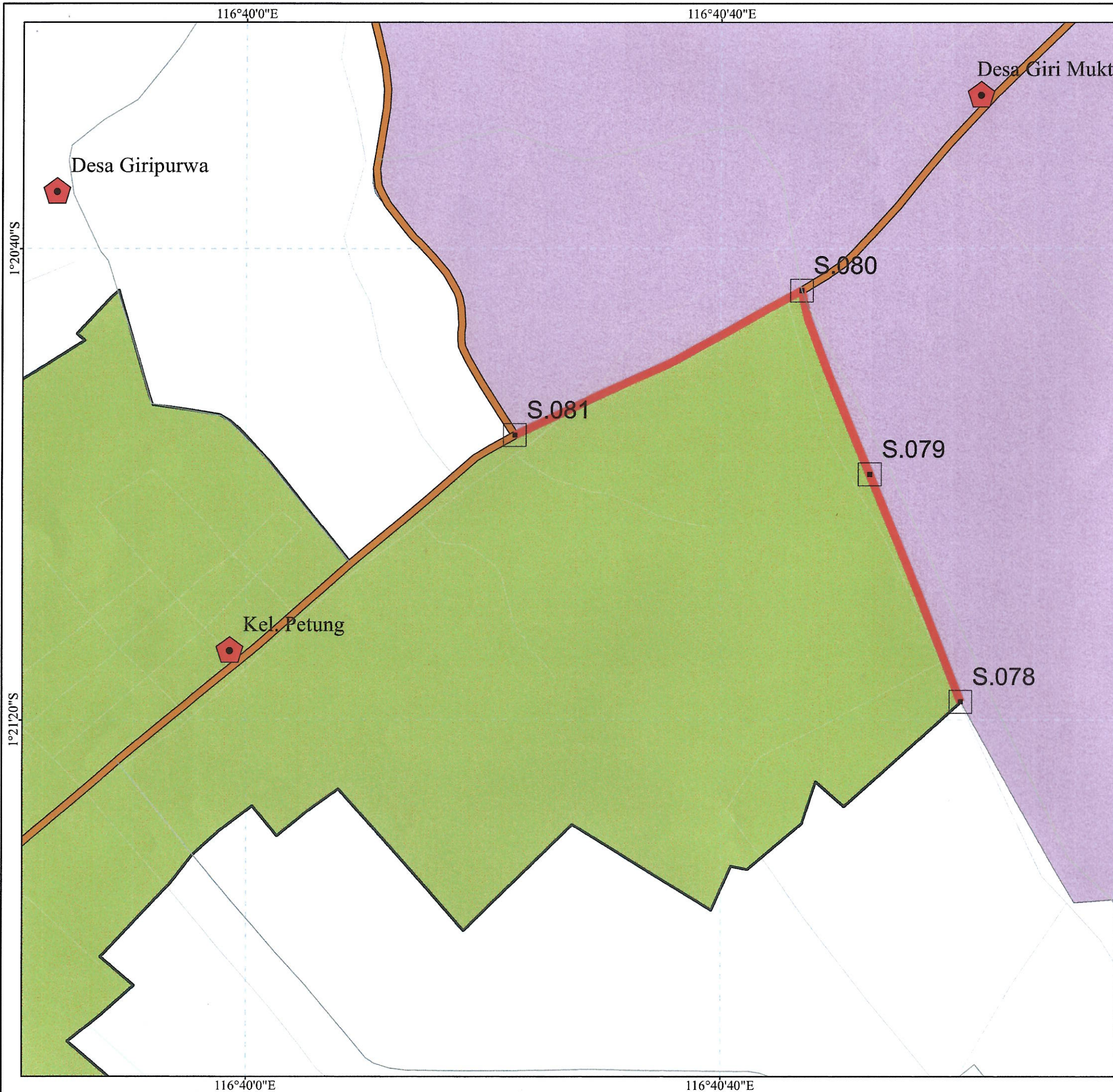
NO	TB	KOORDINAT	NO	TB	KOORDINAT
1	S060	116°39'17"E 1°22'24"S	11	S070	116°40'25"E 1°22'36.27"S
2	S061	116°39'34"E 1°22'27"S	12	S071	116°40'25"E 1°22'38.79"S
3	S062	116°39'51"E 1°22'27"S	13	S072	116°40'42"E 1°22'38.88"S
4	S063	116°39'51"E 1°22'30.25"S	14	S073	116°40'25"E 1°22'28.88"S
5	S064	116°39'51"E 1°22'42.28"S	15	S074	116°40'42"E 1°22'36.52"S
6	S065	116°39'51"E 1°22'42.58"S	16	S075	116°40'42"E 1°22'33.47"S
7	S066	116°39'51"E 1°22'40.13"S	17	S076	116°40'42"E 1°22'28.25"S
8	S067	116°39'51"E 1°22'38.37"S	18	S077	116°40'42"E 1°22'27.36"S
9	S068	116°39'55.58"E 1°22'31.42"S	19	S078	116°40'59"E 1°22'18.48"S
10	S069	116°39'55.58"E 1°22'29.34"S			

BUPATI PENAJAM PASER UTARA

MUDYAT NOOR


SUMBER DATA :
 1. Penetapan dan Penekasan Batas Desa / Kelurahan
 2. Sejarah Desa / Kelurahan
 3. Peta Administrasi Pemerintah Kabupaten Penajam Paser Utara

PENATAAN WILAYAH DAN PERBATASAN
 BAGIAN PEMERINTAHAN
 SEKRETARIAT KABUPATEN PENAJAM PASER UTARA



LAMPIRAN IV
 PERATURAN BUPATI PENAJAM PASER UTARA
 NOMOR : 28
 TAHUN : 2025
 TENTANG : PENETAPAN DAN PENEKASAN BATAS WILAYAH
 KELURAHAN PETUNG KECAMATAN PENAJAM
 KABUPATEN PENAJAM PASER UTARA

**PENETAPAN DAN PENEKASAN BATAS DESA / KELURAHAN
 SEGMENT BATAS
 KELURAHAN PETUNG - DESA GIRIMUKTI**



PEMERINTAH KABUPATEN PENAJAM PASER UTARA
SEKRETARIAT DAERAH
 Jl. Propinsi KM. 09 Nipah-Nipah, Telp. (0542) 7211400, Fax. (0542) 7211515
 PENAJAM 76141

Proyeksi : Universal Transverse Mercator (UTM)
 Sistem Grid Geografi dan Grid Universal Transverse Mercator
 Zona UTM : 50 S

KETERANGAN

- Kantor Desa/Kel (Kec. Penajam)
- TB Segmen Kel. Petung - Desa Girimukti
- Segmen Kel. Petung - Desa Girimukti
- Kelurahan Petung
- Desa Girimukti
- Perairan
- Jalan Propinsi
- Jalan Kecamatan Penajam

DIAGRAM LOKASI

**DAFTAR KOORDINAT TITIK BATAS
 SEGMENT BATAS KEL. PETUNG - DESA GIRIMUKTI**

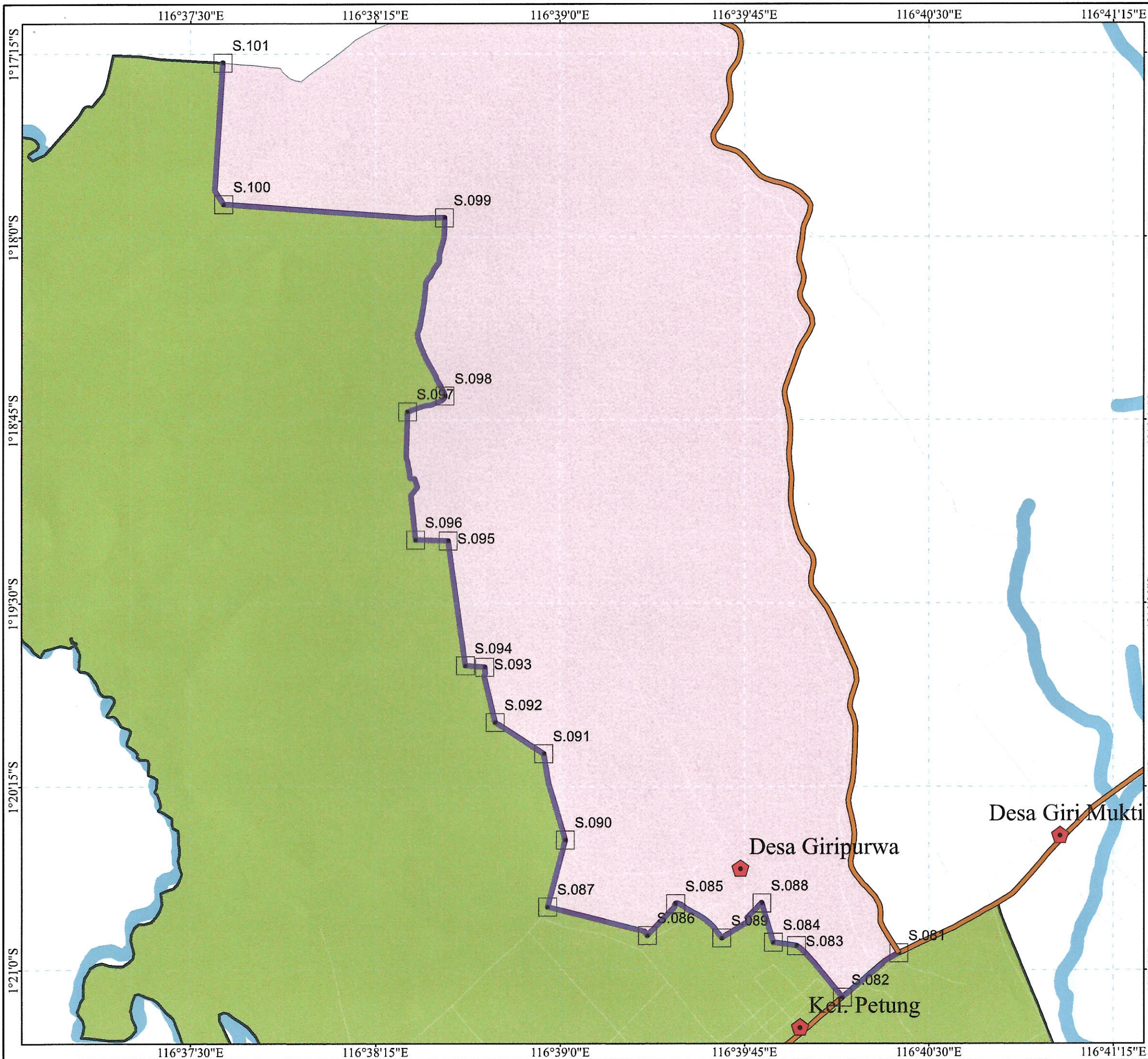
NO	TB	KOORDINAT	
1	S.078	116° 41' 0.281" E	1° 21' 18.487" S
2	S.079	116° 40' 52.616" E	1° 20' 59.171" S
3	S.080	116° 40' 46.874" E	1° 20' 43.567" S
4	S.081	116° 40' 22.697" E	1° 20' 55.816" S

BUPATI PENAJAM PASER UTARA

MUDYAT NOOR

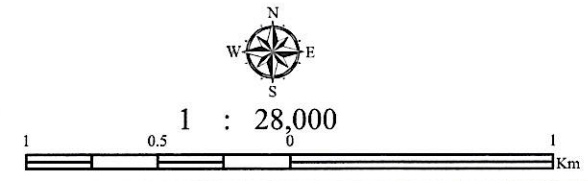
SUMBER DATA :
 1. Penetapan dan Penekasan Batas Desa / Kelurahan
 2. Sejarah Desa / Kelurahan
 3. Peta Administrasi Pemerintah Kabupaten Penajam Paser Utara

PENATAAN WILAYAH DAN PERBATASAN
 BAGIAN PEMERINTAHAN
 SEKRETARIAT KABUPATEN PENAJAM PASER UTARA



LAMPIRAN V
 PERATURAN BUPATI PETAJAM PASER UTARA
 NOMOR : **28**
 TAHUN : 2025
 TENTANG : PENETAPAN DAN PENEKASAN BATAS WILAYAH
 KELURAHAN PETUNG KECAMATAN PETAJAM
 KABUPATEN PETAJAM PASER UTARA

**PENETAPAN DAN PENEKASAN BATAS DESA / KELURAHAN
 SEGMENT BATAS
 KELURAHAN PETUNG - DESA GIRIPURWA**

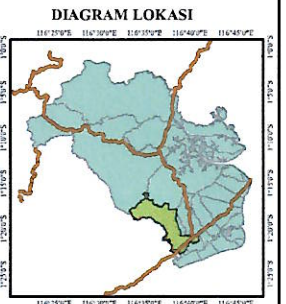


PEMERINTAH KABUPATEN PETAJAM PASER UTARA
SEKRETARIAT DAERAH
 Jl. Propinsi KM. 09 Nipah-Nipah, Telp. (0542) 7211400, Fax. (0542) 7211515
 PETAJAM 76141

Proyeksi : Universal Transverse Mercator (UTM)
 Sistem Grid Geografi dan Grid Universal Transverse Mercator
 Zona UTM : 50 S

KETERANGAN

- Kantor Desa/Kel (Kec. Penajam)
- TB Segmen Kel. Petung - Desa Giripurwa
- Segmen Kel. Petung - Desa Giripurwa
- Kelurahan Petung
- Desa Giripurwa
- Perairan
- Jalan Propinsi
- Jalan Kecamatan Penajam



**DAFTAR KOORDINAT TITIK BATAS
 SEGMENT BATAS KEL. PETUNG - DESA GIRIPURWA**

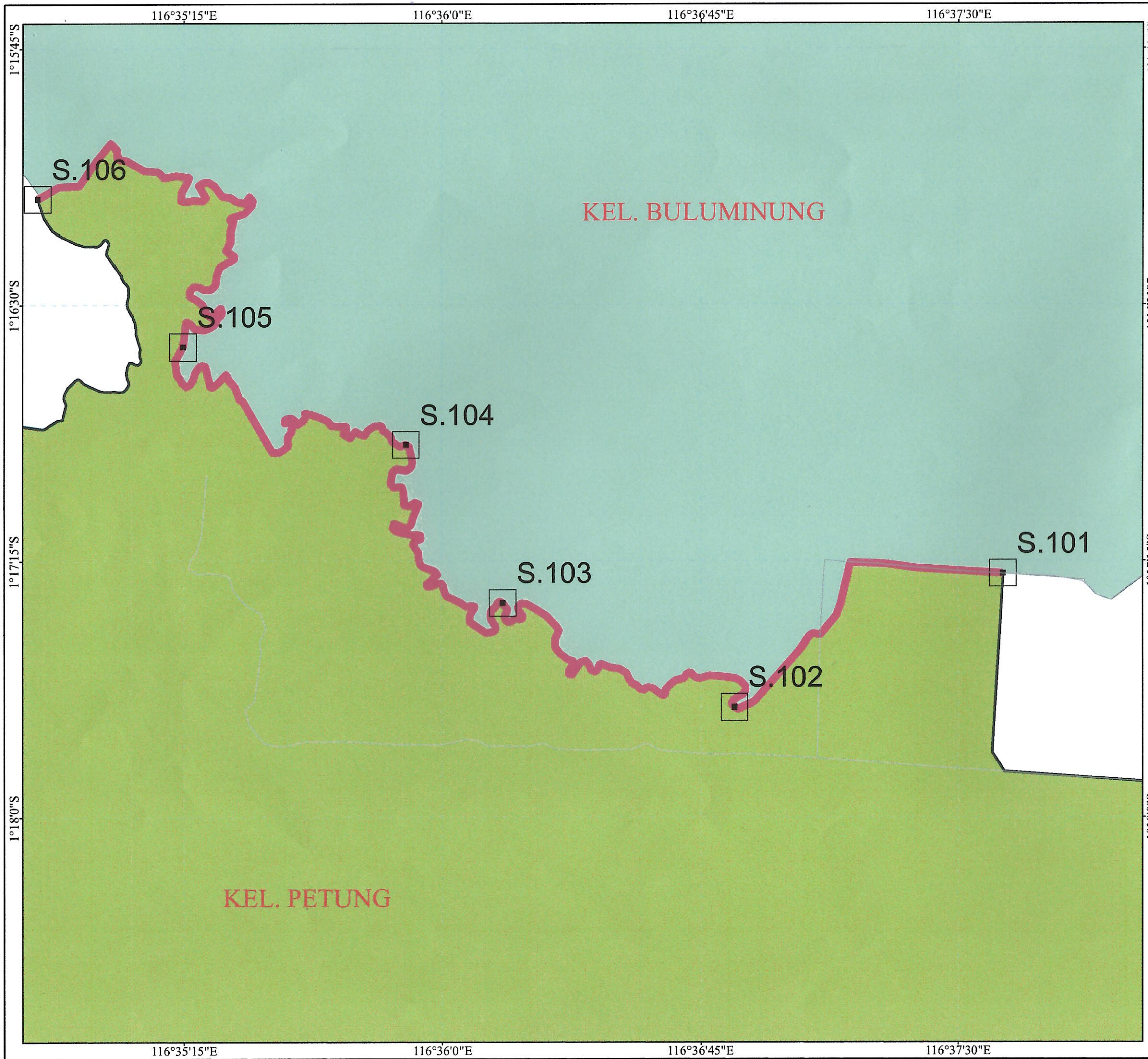
NO	TB	KOORDINAT	NO	TB	KOORDINAT
1	S.081	116° 40' 22.697\"/>			

BUPATI PETAJAM PASER UTARA

 MUDYAT NOOR

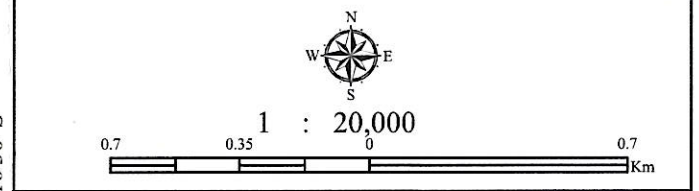
SUMBER DATA :
 1. Penetapan dan Penekasan Batas Desa / Kelurahan
 2. Sejarah Desa / Kelurahan
 3. Peta Administrasi Pemerintah Kabupaten Penajam Paser Utara

PENATAAN WILAYAH DAN PERBATASAN
 BAGIAN PEMERINTAHAN
 SEKRETARIAT KABUPATEN PETAJAM PASER UTARA



LAMPIRAN VI
 PERATURAN BUPATI PETAJAM PASER UTARA
 NOMOR : 28
 TAHUN : 2025
 TENTANG : PENETAPAN DAN PENEKASAN BATAS WILAYAH
 KELURAHAN PETUNG KECAMATAN PETAJAM
 KABUPATEN PETAJAM PASER UTARA

**PENETAPAN DAN PENEKASAN BATAS DESA / KELURAHAN
 SEGMENT BATAS
 KELURAHAN PETUNG - KELURAHAN BULUMINUNG**



PEMERINTAH KABUPATEN PETAJAM PASER UTARA
SEKRETARIAT DAERAH
 Jl. Propinsi KM. 09 Nipah-Nipah, Telp. (0542) 7211400, Fax. (0542) 7211515
 PETAJAM 76141

Proyeksi : Universal Transverse Mercator (UTM)
 Sistem Grid Geografi dan Grid Universal Transverse Mercator
 Zona UTM : 50 S

KETERANGAN

- Kantor Desa/Kel (Kec. Petajam)
- TB Segmen Kel. Petung - Kel. Buluminung
- Segmen Kel. Petung - Kel. Buluminung
- Kelurahan Petung
- Kel. Buluminung
- Perairan
- Jalan Propinsi
- Jalan Kecamatan Petajam

DIAGRAM LOKASI

**DAFTAR KOORDINAT TITIK BATAS
 SEGMENT BATAS KEL. PETUNG - KEL. BULUMINUNG**

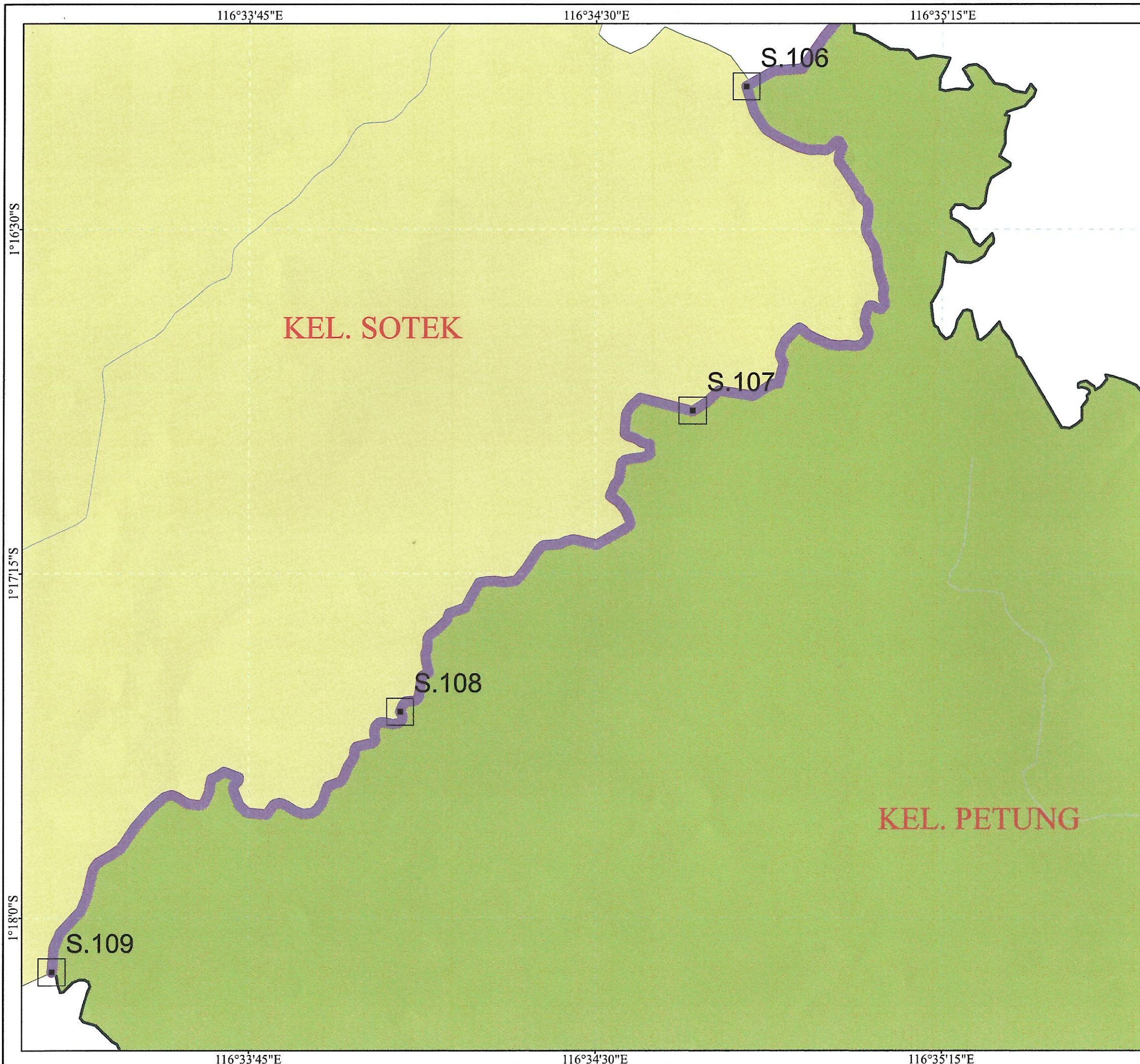
NO	TB	KOORDINAT	
1	S.101	116° 37' 37.842" E	1° 17' 17.189" S
2	S.102	116° 36' 50.961" E	1° 17' 40.630" S
3	S.103	116° 36' 10.627" E	1° 17' 22.307" S
4	S.104	116° 35' 53.696" E	1° 16' 54.588" S
5	S.105	116° 35' 14.901" E	1° 16' 37.340" S
6	S.106	116° 34' 59.689" E	1° 16' 4.825" S

BUPATI PETAJAM PASER UTARA

MUDYAT NOOR

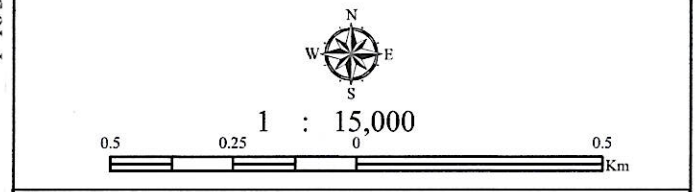
SUMBER DATA :
 1. Penetapan dan Penekasan Batas Desa / Kelurahan
 2. Sejarah Desa / Kelurahan
 3. Peta Administrasi Pemerintah Kabupaten Petajam Paser Utara

PENATAAN WILAYAH DAN PERBATASAN
 BAGIAN PEMERINTAHAN
 SEKRETARIAT KABUPATEN PETAJAM PASER UTARA



LAMPIRAN VII
 PERATURAN BUPATI PENAJAM PASER UTARA
 NOMOR : **28**
 TAHUN : 2025
 TENTANG : PENETAPAN DAN PENEKASAN BATAS WILAYAH
 KELURAHAN PETUNG KECAMATAN PENAJAM
 KABUPATEN PENAJAM PASER UTARA

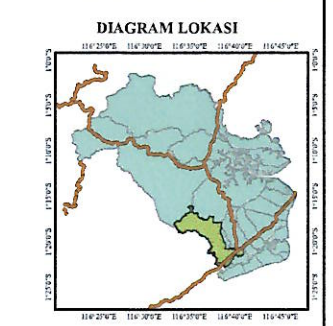
**PENETAPAN DAN PENEKASAN BATAS DESA / KELURAHAN
 SEGMENT BATAS
 KELURAHAN PETUNG - KELURAHAN SOTEK**



PEMERINTAH KABUPATEN PENAJAM PASER UTARA
SEKRETARIAT DAERAH
 Jl. Propinsi KM. 09 Nipah-Nipah, Telp. (0542) 7211400, Fax. (0542) 7211515
 PENAJAM 76141

Proyeksi : Universal Transverse Mercator (UTM)
 Sistem Grid Geografi dan Grid Universal Transverse Mercator
 Zona UTM : 50 S

- KETERANGAN**
- Kantor Desa/Kel (Kec. Penajam)
 - TB Segmen Kel. Petung - Kel. Sotek
 - Segmen Kel. Petung - Kel. Sotek
 - Kelurahan Petung
 - Kel. Sotek
 - Perairan
 - Jalan Propinsi
 - Jalan Kecamatan Penajam



**DAFTAR KOORDINAT TITIK BATAS
 SEGMENT BATAS KEL. PETUNG - KEL. SOTEK**

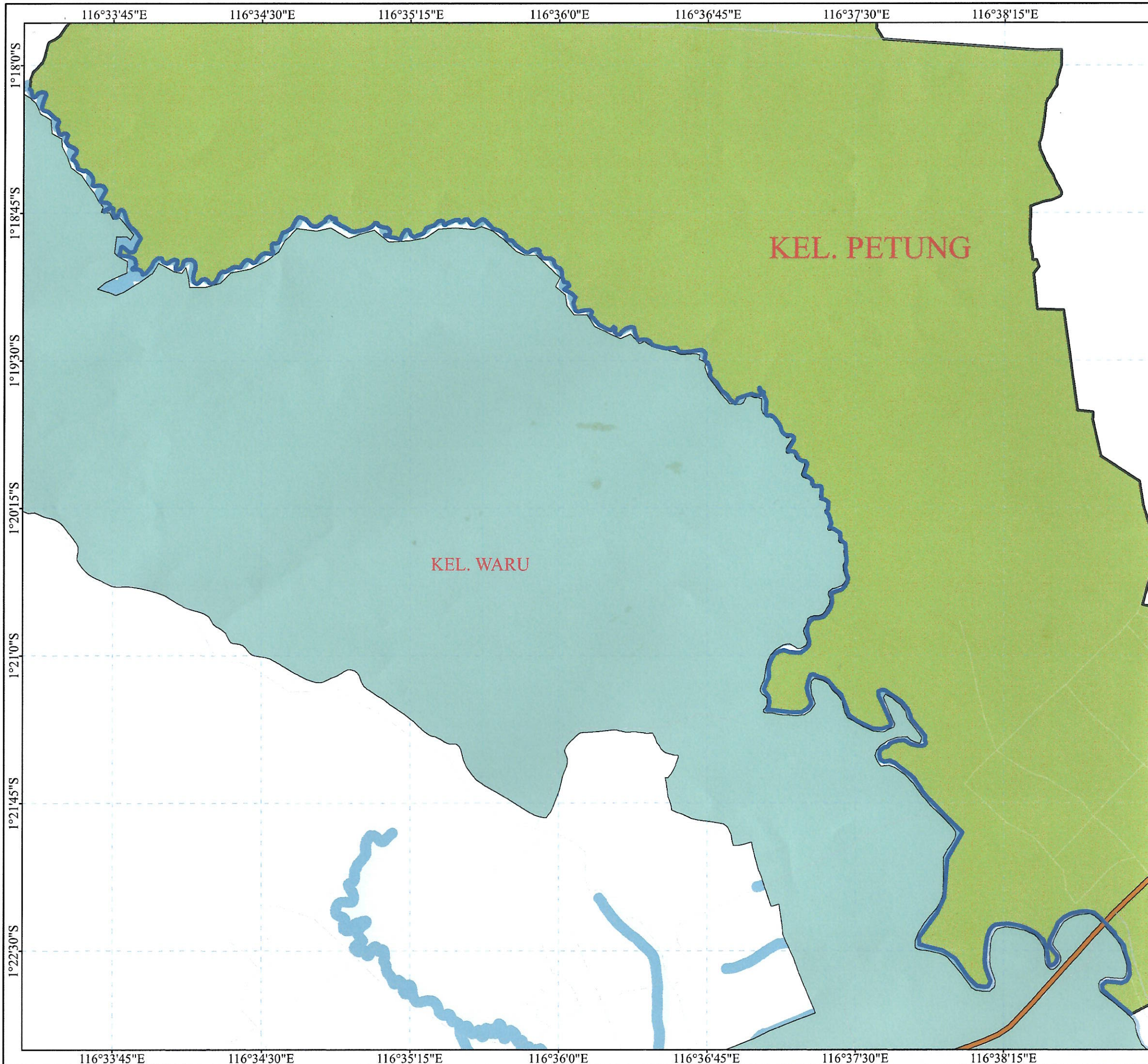
NO	TB	KOORDINAT	
1	S.106	116° 34' 59.689" E	1° 16' 4.825" S
2	S.107	116° 34' 42.656" E	1° 16' 53.692" S
3	S.108	116° 34' 4.684" E	1° 17' 33.028" S
4	S.109	116° 33' 19.509" E	1° 18' 7.061" S

BUPATI PENAJAM PASER UTARA

MUDYAT NOOR

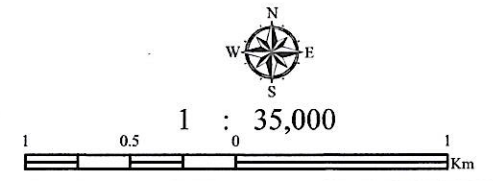
SUMBER DATA :
 1. Penetapan dan Penekasan Batas Desa / Kelurahan
 2. Sejarah Desa / Kelurahan
 3. Peta Administrasi Pemerintah Kabupaten Penajam Paser Utara

PENATAAN WILAYAH DAN PERBATASAN
 BAGIAN PEMERINTAHAN
 SEKRETARIAT KABUPATEN PENAJAM PASER UTARA



LAMPIRAN VIII
 PERATURAN BUPATI PENAJAM PASER UTARA
 NOMOR : 28
 TAHUN : 2025
 TENTANG : PENETAPAN DAN PENEGASAN BATAS WILAYAH
 KELURAHAN PETUNG KECAMATAN PENAJAM
 KABUPATEN PENAJAM PASER UTARA

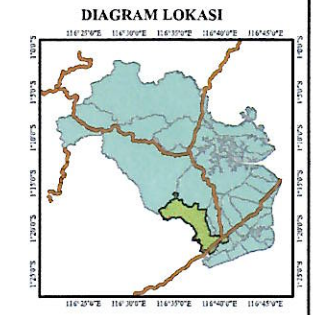
**PENETAPAN DAN PENEGASAN BATAS DESA / KELURAHAN
 SEGMENT BATAS KELURAHAN PETUNG - SUNGAI TUNAN DAN
 KELURAHAN WARU**



PEMERINTAH KABUPATEN PENAJAM PASER UTARA
SEKRETARIAT DAERAH
 Jl. Propinsi KM. 09 Nipah-Nipah, Telp. (0542) 7211400, Fax. (0542) 7211515
 PENAJAM 76141

Proyeksi : Universal Transverse Mercator (UTM)
 Sistem Grid Geografi dan Grid Universal Transverse Mercator
 Zona UTM : 50 S

- KETERANGAN**
- Kantor Desa/Kel (Kec. Penajam)
 - Segmen Kel. Petung - Sungai Tunan
 - Kelurahan Petung
 - Kel. Sotek
 - Perairan
 - Jalan Propinsi
 - Jalan Kecamatan Penajam



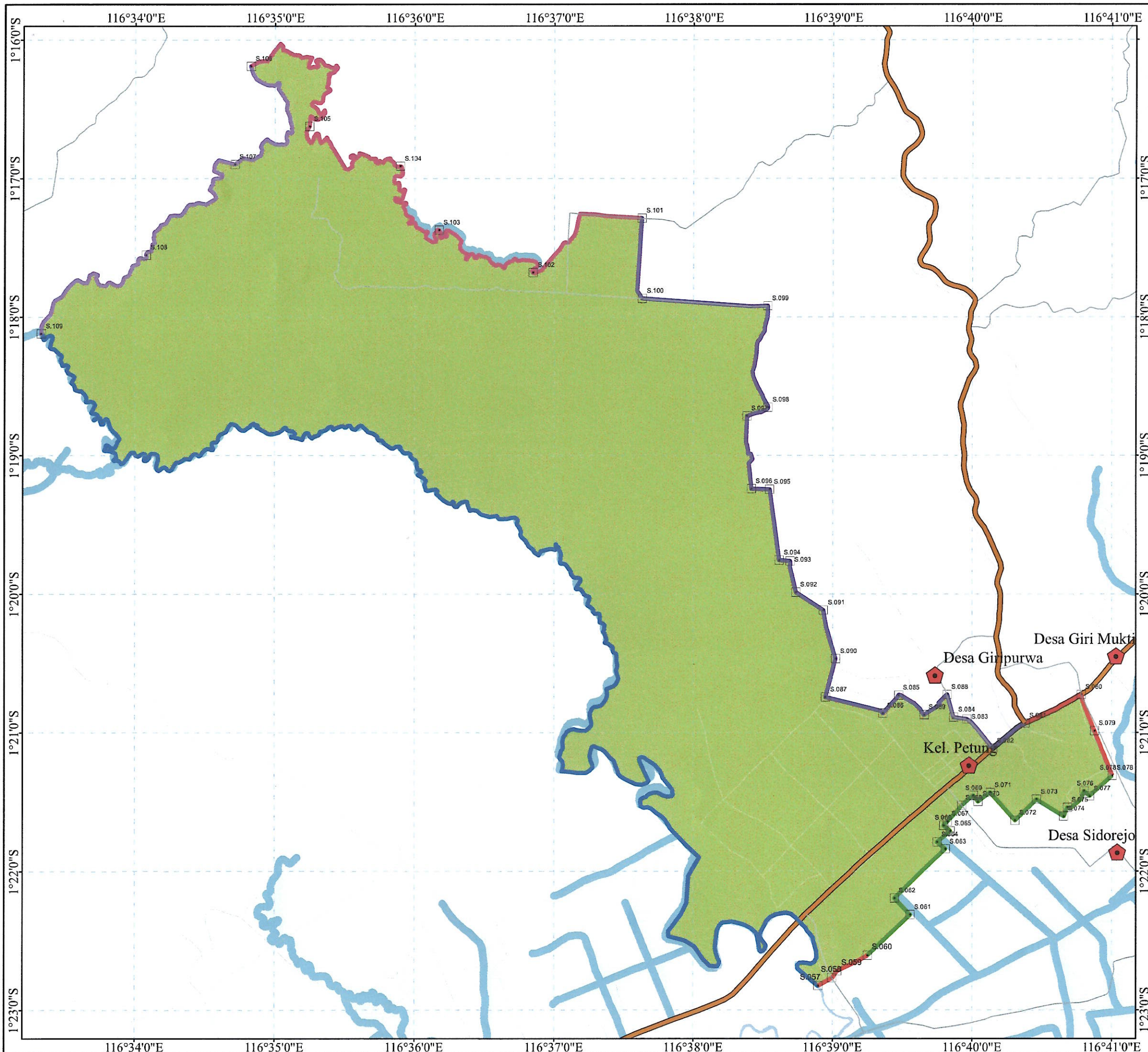
**BERBATASAN DENGAN SUNGAI TUNAN
 (BERSEBRANGAN DENGAN KEL. WARU KEC. WARU)**

BUPATI PENAJAM PASER UTARA

 MUDYAT NOOR

SUMBER DATA :
 1. Penetapan dan Penegasan Batas Desa / Kelurahan
 2. Sejarah Desa / Kelurahan
 3. Peta Administrasi Pemerintah Kabupaten Penajam Paser Utara

PENATAAN WILAYAH DAN PERBATASAN
 BAGIAN PEMERINTAHAN
 SEKRETARIAT KABUPATEN PENAJAM PASER UTARA

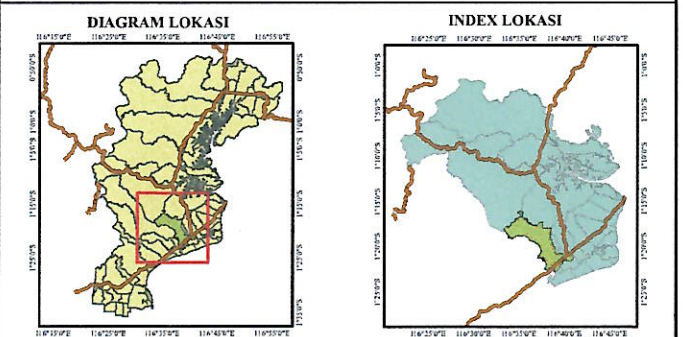
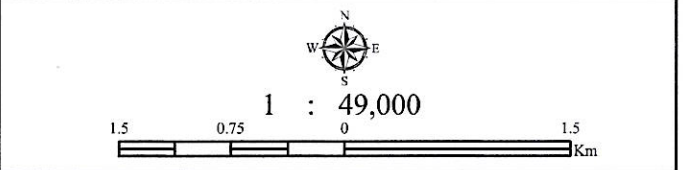


LAMPIRAN IX
 PERATURAN BUPATI PETAJAM PASER UTARA
 NOMOR : **28**
 TAHUN : 2025
 TENTANG : PENETAPAN DAN PENEKASAN BATAS WILAYAH
 KELURAHAN PETUNG KECAMATAN PETAJAM
 KABUPATEN PETAJAM PASER UTARA

**PETA BATAS DESA/KELURAHAN
 KELURAHAN PETUNG**

64.09.01.1003

KELURAHAN PETUNG
 KECAMATAN PETAJAM
 KABUPATEN PETAJAM PASER UTARA



Proyeksi : Universal Transverse Mercator (UTM)
 Sistem Grid Geografi dan Grid Universal Transverse Mercator
 Zona UTM : 50 S

PEMERINTAH KABUPATEN PETAJAM PASER UTARA
SEKRETARIAT DAERAH
 Jl. Propinsi KM. 09 Nipah-Nipah, Telp. (0542) 7211400, Fax. (0542) 7211515
 PETAJAM 76141

Administrasi	Batas Kelurahan	Jaringan Jalan / Sungai
Kantor Desa/Kel (Kec. Penajam)	TB - Kel. Petung	Jalan Propinsi
Kelurahan Petung	Segmen Petung - Tanjung Tengah	Jalan Kec. Penajam
	Segmen Petung - Sidorjo	Perairan
	Segmen Petung - Girimukti	
	Segmen Petung - Giripurwa	
	Segmen Petung - Buluminung	
	Segmen Petung - Sotek	
	Segmen Petung - Sungai Tunan	

NO	TB	X	Y	KELURAHAN		NO	TB	X	Y
				1	2				
1	S.001	116°34'00"E	1°16'00"S	116°34'00"E	1°16'00"S	20	S.086	116°39'00"E	1°17'00"S
2	S.002	116°34'00"E	1°16'00"S	116°34'00"E	1°16'00"S	21	S.087	116°39'00"E	1°17'00"S
3	S.003	116°34'00"E	1°16'00"S	116°34'00"E	1°16'00"S	22	S.088	116°39'00"E	1°17'00"S
4	S.004	116°34'00"E	1°16'00"S	116°34'00"E	1°16'00"S	23	S.089	116°39'00"E	1°17'00"S
5	S.005	116°34'00"E	1°16'00"S	116°34'00"E	1°16'00"S	24	S.090	116°39'00"E	1°17'00"S
6	S.006	116°34'00"E	1°16'00"S	116°34'00"E	1°16'00"S	25	S.091	116°39'00"E	1°17'00"S
7	S.007	116°34'00"E	1°16'00"S	116°34'00"E	1°16'00"S	26	S.092	116°39'00"E	1°17'00"S
8	S.008	116°34'00"E	1°16'00"S	116°34'00"E	1°16'00"S	27	S.093	116°39'00"E	1°17'00"S
9	S.009	116°34'00"E	1°16'00"S	116°34'00"E	1°16'00"S	28	S.094	116°39'00"E	1°17'00"S
10	S.010	116°34'00"E	1°16'00"S	116°34'00"E	1°16'00"S	29	S.095	116°39'00"E	1°17'00"S
11	S.011	116°34'00"E	1°16'00"S	116°34'00"E	1°16'00"S	30	S.096	116°39'00"E	1°17'00"S
12	S.012	116°34'00"E	1°16'00"S	116°34'00"E	1°16'00"S	31	S.097	116°39'00"E	1°17'00"S
13	S.013	116°34'00"E	1°16'00"S	116°34'00"E	1°16'00"S	32	S.098	116°39'00"E	1°17'00"S
14	S.014	116°34'00"E	1°16'00"S	116°34'00"E	1°16'00"S	33	S.099	116°39'00"E	1°17'00"S
15	S.015	116°34'00"E	1°16'00"S	116°34'00"E	1°16'00"S	34	S.100	116°39'00"E	1°17'00"S
16	S.016	116°34'00"E	1°16'00"S	116°34'00"E	1°16'00"S	35	S.101	116°39'00"E	1°17'00"S
17	S.017	116°34'00"E	1°16'00"S	116°34'00"E	1°16'00"S	36	S.102	116°39'00"E	1°17'00"S
18	S.018	116°34'00"E	1°16'00"S	116°34'00"E	1°16'00"S	37	S.103	116°39'00"E	1°17'00"S
19	S.019	116°34'00"E	1°16'00"S	116°34'00"E	1°16'00"S	38	S.104	116°39'00"E	1°17'00"S
20	S.020	116°34'00"E	1°16'00"S	116°34'00"E	1°16'00"S	39	S.105	116°39'00"E	1°17'00"S
21	S.021	116°34'00"E	1°16'00"S	116°34'00"E	1°16'00"S	40	S.106	116°39'00"E	1°17'00"S
22	S.022	116°34'00"E	1°16'00"S	116°34'00"E	1°16'00"S	41	S.107	116°39'00"E	1°17'00"S
23	S.023	116°34'00"E	1°16'00"S	116°34'00"E	1°16'00"S	42	S.108	116°39'00"E	1°17'00"S
24	S.024	116°34'00"E	1°16'00"S	116°34'00"E	1°16'00"S	43	S.109	116°39'00"E	1°17'00"S
25	S.025	116°34'00"E	1°16'00"S	116°34'00"E	1°16'00"S	44	S.110	116°39'00"E	1°17'00"S
26	S.026	116°34'00"E	1°16'00"S	116°34'00"E	1°16'00"S	45	S.111	116°39'00"E	1°17'00"S
27	S.027	116°34'00"E	1°16'00"S	116°34'00"E	1°16'00"S	46	S.112	116°39'00"E	1°17'00"S
28	S.028	116°34'00"E	1°16'00"S	116°34'00"E	1°16'00"S	47	S.113	116°39'00"E	1°17'00"S
29	S.029	116°34'00"E	1°16'00"S	116°34'00"E	1°16'00"S	48	S.114	116°39'00"E	1°17'00"S
30	S.030	116°34'00"E	1°16'00"S	116°34'00"E	1°16'00"S	49	S.115	116°39'00"E	1°17'00"S
31	S.031	116°34'00"E	1°16'00"S	116°34'00"E	1°16'00"S	50	S.116	116°39'00"E	1°17'00"S
32	S.032	116°34'00"E	1°16'00"S	116°34'00"E	1°16'00"S	51	S.117	116°39'00"E	1°17'00"S
33	S.033	116°34'00"E	1°16'00"S	116°34'00"E	1°16'00"S	52	S.118	116°39'00"E	1°17'00"S
34	S.034	116°34'00"E	1°16'00"S	116°34'00"E	1°16'00"S	53	S.119	116°39'00"E	1°17'00"S
35	S.035	116°34'00"E	1°16'00"S	116°34'00"E	1°16'00"S	54	S.120	116°39'00"E	1°17'00"S
36	S.036	116°34'00"E	1°16'00"S	116°34'00"E	1°16'00"S	55	S.121	116°39'00"E	1°17'00"S
37	S.037	116°34'00"E	1°16'00"S	116°34'00"E	1°16'00"S	56	S.122	116°39'00"E	1°17'00"S
38	S.038	116°34'00"E	1°16'00"S	116°34'00"E	1°16'00"S	57	S.123	116°39'00"E	1°17'00"S
39	S.039	116°34'00"E	1°16'00"S	116°34'00"E	1°16'00"S	58	S.124	116°39'00"E	1°17'00"S
40	S.040	116°34'00"E	1°16'00"S	116°34'00"E	1°16'00"S	59	S.125	116°39'00"E	1°17'00"S
41	S.041	116°34'00"E	1°16'00"S	116°34'00"E	1°16'00"S	60	S.126	116°39'00"E	1°17'00"S
42	S.042	116°34'00"E	1°16'00"S	116°34'00"E	1°16'00"S	61	S.127	116°39'00"E	1°17'00"S
43	S.043	116°34'00"E	1°16'00"S	116°34'00"E	1°16'00"S	62	S.128	116°39'00"E	1°17'00"S
44	S.044	116°34'00"E	1°16'00"S	116°34'00"E	1°16'00"S	63	S.129	116°39'00"E	1°17'00"S
45	S.045	116°34'00"E	1°16'00"S	116°34'00"E	1°16'00"S	64	S.130	116°39'00"E	1°17'00"S
46	S.046	116°34'00"E	1°16'00"S	116°34'00"E	1°16'00"S	65	S.131	116°39'00"E	1°17'00"S
47	S.047	116°34'00"E	1°16'00"S	116°34'00"E	1°16'00"S	66	S.132	116°39'00"E	1°17'00"S
48	S.048	116°34'00"E	1°16'00"S	116°34'00"E	1°16'00"S	67	S.133	116°39'00"E	1°17'00"S
49	S.049	116°34'00"E	1°16'00"S	116°34'00"E	1°16'00"S	68	S.134	116°39'00"E	1°17'00"S
50	S.050	116°34'00"E	1°16'00"S	116°34'00"E	1°16'00"S	69	S.135	116°39'00"E	1°17'00"S
51	S.051	116°34'00"E	1°16'00"S	116°34'00"E	1°16'00"S	70	S.136	116°39'00"E	1°17'00"S
52	S.052	116°34'00"E	1°16'00"S	116°34'00"E	1°16'00"S	71	S.137	116°39'00"E	1°17'00"S
53	S.053	116°34'00"E	1°16'00"S	116°34'00"E	1°16'00"S	72	S.138	116°39'00"E	1°17'00"S
54	S.054	116°34'00"E	1°16'00"S	116°34'00"E	1°16'00"S	73	S.139	116°39'00"E	1°17'00"S
55	S.055	116°34'00"E	1°16'00"S	116°34'00"E	1°16'00"S	74	S.140	116°39'00"E	1°17'00"S
56	S.056	116°34'00"E	1°16'00"S	116°34'00"E	1°16'00"S	75	S.141	116°39'00"E	1°17'00"S
57	S.057	116°34'00"E	1°16'00"S	116°34'00"E	1°16'00"S	76	S.142	116°39'00"E	1°17'00"S
58	S.058	116°34'00"E	1°16'00"S	116°34'00"E	1°16'00"S	77	S.143	116°39'00"E	1°17'00"S
59	S.059	116°34'00"E	1°16'00"S	116°34'00"E	1°16'00"S	78	S.144	116°39'00"E	1°17'00"S
60	S.060	116°34'00"E	1°16'00"S	116°34'00"E	1°16'00"S	79	S.145	116°39'00"E	1°17'00"S
61	S.061	116°34'00"E	1°16'00"S	116°34'00"E	1°16'00"S	80	S.146	116°39'00"E	1°17'00"S
62	S.062	116°34'00"E	1°16'00"S	116°34'00"E	1°16'00"S	81	S.147	116°39'00"E	1°17'00"S
63	S.063	116°34'00"E	1°16'00"S	116°34'00"E	1°16'00"S	82	S.148	116°39'00"E	1°17'00"S
64	S.064	116°34'00"E	1°16'00"S	116°34'00"E	1°16'00"S	83	S.149	116°39'00"E	1°17'00"S
65	S.065	116°34'00"E	1°16'00"S	116°34'00"E	1°16'00"S	84	S.150	116°39'00"E	1°17'00"S
66	S.066	116°34'00"E	1°16'00"S	116°34'00"E	1°16'00"S	85	S.151	116°39'00"E	1°17'00"S
67	S.067	116°34'00"E	1°16'00"S	116°34'00"E	1°16'00"S	86	S.152	116°39'00"E	1°17'00"S
68	S.068	116°34'00"E	1°16'00"S	116°34'00"E	1°16'00"S	87	S.153	116°39'00"E	1°17'00"S
69	S.069	116°34'00"E	1°16'00"S	116°34'00"E	1°16'00"S	88	S.154	116°39'00"E	1°17'00"S
70	S.070	116°34'00"E	1°16'00"S	116°34'00"E	1°16'00"S	89	S.155	116°39'00"E	1°17'00"S
71	S.071	116°34'00"E	1°16'00"S	116°34'00"E	1°16'00"S	90	S.156	116°39'00"E	1°17'00"S
72	S.072	116°34'00"E	1°16'00"S	116°34'00"E	1°16'00"S	91	S.157	116°39'00"E	1°17'00"S
73	S.073	116°34'00"E	1°16'00"S	116°34'00"E	1°16'00"S	92	S.158	116°39'00"E	1°17'00"S
74	S.074	116°34'00"E	1°16'00"S	116°34'00"E	1°16'00"S	93	S.159	116°39'00"E	1°17'00"S
75	S.075	116°34'00"E	1°16'00"S	116°34'00"E	1°16'00"S	94	S.160	116°39'00"E	1°17'00"S
76	S.076	116°34'00"E	1°16'00"S	116°34'00"E	1°16'00"S	95	S.161	116°39'00"E	1°17'00"S
77	S.077	116°34'00"E	1°16'00"S	116°34'00"E	1°16'00"S	96	S.162	116°39'00"E	1°17'00"S
78	S.078	116°34'00"E	1°16'00"S	116°34'00"E	1°16'00"S	97	S.163	116°39'00"E	1°17'00"S
79	S.079	116°34'00"E	1°16'00"S	116°34'00"E	1°16'00"S	98	S.164	116°39'00"E	1°17'00"S
80	S.080	116°34'00"E	1°16'00"S	116°34'00"E	1°16'00"S	99	S.165	116°39'00"E	1°17'00"S
81	S.081	116°34'00"E	1°16'00"S	116°34'00"E	1°16'00"S	100	S.166	116°39'00"E	1°17'00"S
82	S.082	116°34'00"E	1°16'00"S	116°34'00"E	1°16'00"S	101	S.167	116°39'00"E	1°17'00"S
83	S.083	116°34'00"E	1°16'00"S	116°34'00"E	1°16'00"S	102	S.168	116°39'00"E	1°17'00"S
84	S.084	116°34'00"E	1°16'00"S	116°34'00"E	1°16'00"S	103	S.169	116°39'00"E	1°17'00"S
85	S.085	116°34'00"E	1°16'00"S	116°34'00"E	1°16'00"S	104	S.170	116°39'00"E	1°17'00"S
86	S.086	116°34'00"E	1°16'00"S	116°34'00"E	1°16'00"S	105	S.171	116°39'00"E	1°17'00"S
87	S.087	116°34'00"E	1°16'00"S	116°34'00"E	1°16'00"S	106	S.172	116°39'00"E	1°17'00"S
88	S.088	116°34'00"E	1°16'00"S	116°34'00"E	1°16'00"S	107	S.173	116°39'00"E	1°17'00"S
89	S.089	116°34'00"E	1°16'00"S	116°34'00"E	1°16'00"S	108	S.174	116°39'00"E	1°17'00"S
90	S.090	116°34'00"E	1°16'00"S	116°34'00"E	1°16'00"S	109	S.175	116°39'00"E	1°17'00"S
91	S.091	116°34'00"E	1°16'00"S	116°34'00"E	1°16'00"S	110	S.176	116°39'00"E	1