



PEMERINTAH KOTA PONTIANAK

PERATURAN DAERAH KOTA PONTIANAK

NOMOR 5 TAHUN 2002

TENTANG

PEMBENTUKAN KECAMATAN PONTIANAK KOTA DAN
KELURAHAN SUNGAI JAWI DI WILAYAH KOTA PONTIANAK

DENGAN RAHMAT TUHAN YANG MAHA ESA

WALIKOTA PONTIANAK

- Menimbang : a. bahwa dalam rangka Otonomi Daerah, maka tugas dan tanggung jawab Pemerintah Daerah Kota Pontianak semakin luas dan kompleks ;
- b. bahwa dalam rangka mengatasi masalah tersebut dan guna peningkatan pelayanan masyarakat baik menyangkut bidang Pemerintahan, Pembangunan dan kemasyarakatan dipandang perlu untuk dilakukan pembentukan Kecamatan di wilayah kota Pontianak, khususnya Kecamatan Pontianak Barat menjadi dua kecamatan dan pembentukan satu kelurahan ;
- c. bahwa berdasarkan pertimbangan sebagaimana dimaksud dalam huruf b, perlu ditetapkan dengan suatu Peraturan Daerah.
- Mengingat : 1. Undang-undang Nomor 27 Tahun 1959 tentang Penetapan Undang-Undang Darurat Nomor 3 Tahun 1953 tentang Pembentukan Daerah Tingkat II di Kalimantan (Lembaran Negara Tahun 1953 Nomor 9) sebagai Undang-Undang (Lembaran Negara Tahun 1959 Nomor 72 Tambahan Lembaran Negara Nomor 3890) ;
2. Undang-Undang Nomor 8 tahun 1994 tentang Pokok-pokok Kepegawaian (Lembaran Negara Tahun 1974 Nomor 55 Tambahan Lembaran Negara Nomor 3041) yang telah diubah dengan Undang-Undang Nomor 43 Tahun 1999 (Lembaran Negara 1999 Nomor 169, Tambahan Lembaran Negara Nomor 3890) ;
3. Undang-Undang Nomor 22 Tahun 1999 tentang Pemerintahan Daerah (Lembaran Negara Tahun 1999 Nomor 60, Tambahan Lembaran Negara Nomor 3839) ;
4. Undang-Undang Nomor 25 Tahun 1999 Tentang Perimbangan Keuangan antara Pemerintah Pusat dan Daerah (Lembaran Negara Tahun 1999 Nomor 72 Tambahan Lembaran Negara Nomor 3848) ;

5. Peraturan Pemerintah Nomor 25 tahun 2000 tentang Kewenangan Pemerintah dan Kewenangan Propinsi sebagai Daerah Otonom (Lembaran Negara Tahun 2000 Nomor 54, Tambahan Lembaran Negara Nomor 3952) ;
6. Peraturan Pemerintah Nomor 84 Tahun 2000 tentang Pedoman Organisasi Perangkat Daerah (Lembaran Negara Tahun 2000 Nomor 165);
7. Keputusan Presiden Nomor 44 Tahun 1999, Tentang Teknis penyusunan Peraturan Perundang-undangan, bentuk Rancangan Undang-Undang Rancangan Peraturan Pemerintah dan Rancangan Keputusan Presiden ;
8. Peraturan Daerah Nomor 9 Tahun 2000 Tentang Kewenangan Pemerintah Kota Pontianak (Lembaran Daerah Kota Pontianak Tahun 2000 Nomor 27 Seri C Nomor 8) ;
9. Peraturan Daerah Kota Pontianak Nomor 5 Tahun 2001 Tentang Pembentukan Pemerintah Kecamatan (Lembaran Daerah Kota Pontianak Nomor 5 Tahun 2001 Seri D Nomor 5)
10. Peraturan Daerah Nomor 6 Tahun 2001 tentang Pembentukan Pemerintah Kelurahan Dalam Kota Pontianak (Lembaran Daerah Tahun 2001 Nomor 6 Seri D Nomor 6) ;
11. Keputusan Menteri Dalam Negeri Nomor 65 Tahun 1999 tentang Pedoman Umum Pengaturan mengenai pembentukan Kelurahan.
12. Keputusan Menteri Dalam Negeri Nomor 4 Tahun 2000 tentang Pembentukan Kecamatan ;

Dengan Persetujuan

DEWAN PERWAKILAN RAKYAT DAERAH
KOTA PONTIANAK

MEMUTUSKAN :

Menetapkan : PERATURAN DAERAH KOTA PONTIANAK TENTANG
PEMBENTUKAN KECAMATAN PONTIANAK KOTA DAN
KELURAHAN SUNGAI JAWI DI WILAYAH KOTA
PONTIANAK

BAB I

KETENTUAN UMUM

Pasal 1

Dalam Peraturan Daerah ini yang dimaksud dengan :

- a. Daerah adalah Kota Pontianak ;

- b. Pemerintah Daerah adalah Pemerintah Kota Pontianak ;
- c. Kepala Daerah adalah Walikota Pontianak ;
- d. DPRD adalah Dewan Perwakilan Rakyat Daerah Kota Pontianak
- e. Kecamatan adalah Wilayah Kerja Camat sebagai perangkat Daerah Kota Pontianak ;
- f. Kelurahan adalah Wilayah Kerja Lurah sebagai Perangkat Daerah Kota dibawah Kecamatan ;

BAB II

PEMBENTUKAN KECAMATAN DAN KELURAHAN

Pasal 2

- (1) Dengan Peraturan Daerah ini dilakukan pemecahan Kecamatan Pontianak Barat, menjadi 2 (dua) Kecamatan dengan sebutan :
 - a. Kecamatan Pontianak Kota
 - b. Kecamatan Pontianak Barat
- (2) Dengan Peraturan Daerah ini dilakukan pembentukan 1 (satu) Kelurahan yaitu Kelurahan Sei Jawi yang berasal dari sebagian Kelurahan Sei Jawi Dalam , Kelurahan Pal lima dan sebagian Kelurahan Sei Bangkong .

Pasal 3

Dengan Pemecahan Kecamatan sebagaimana dimaksud pasal 2 ayat (1) Peraturan Daerah ini, maka wilayah Kecamatan di Kota Pontianak menjadi :

- a. Kecamatan Pontianak Utara ;
- b. Kecamatan Pontianak Selatan ;
- c. Kecamatan Pontianak Barat ;
- d. Kecamatan Pontianak Timur ;
- e. Kecamatan Pontianak Kota ;

Pasal 4

Wilayah Kecamatan Pontianak Kota sebagaimana dimaksud dalam Pasal 2 ayat 1 huruf a Peraturan Daerah ini memiliki 5 (lima) Kelurahan yaitu :

- a. Kelurahan Mariana ;
- b. Kelurahan Tengah ;
- c. Kelurahan Darat Sekip ;
- d. Kelurahan Sungai Bangkong ;
- e. Kelurahan Sei Jawi ;

Pasal 5

Wilayah Kecamatan Pontianak Barat sebagaimana dimaksud dalam pasal 2 ayat (1) huruf b Peraturan Daerah ini terdiri dari 4 (empat) Kelurahan yaitu :

- a. Kelurahan Sungai Beliung ;
- b. Kelurahan Sungai Jawi Dalam ;
- c. Kelurahan Sungai Jawi Luar ;
- d. Kelurahan Pal Lima ;

BAB III

BATAS WILAYAH

Pasal 6

(1) Batas Wilayah Kecamatan Pontianak Barat yaitu :

- a. Sebelah Utara dengan Sungai Kapuas Besar ;
- b. Sebelah Timur dengan Sungai Kapuas Besar ;
- c. Sebelah Selatan dengan Kecamatan Pontianak Kota ;
- d. Sebelah Barat dengan Kecamatan Kakap Kabupaten Pontianak .

(2) Batas Wilayah Kecamatan Pontianak Kota yaitu :

- a. Sebelah Utara dengan Kecamatan Pontianak Barat
- b. Sebelah Timur dengan Sungai Kapuas Besar ;
- c. Sebelah Selatan dengan Kecamatan Pontianak Selatan
- d. Sebelah Barat dengan Kecamatan Kakap Kabupaten Pontianak ;

(3) Batas-batas wilayah sebagaimana dimaksud pada ayat (1) dan (2) pasal ini sebagaimana tercantum dalam peta terlampir yang merupakan bagian tidak terpisahkan dengan Peraturan Daerah ini.

Pasal 7

Batas Wilayah Kelurahan dalam Kecamatan Pontianak Kota sebagaimana dimaksud pasal 4 Peraturan Daerah ini meliputi :

a. Kelurahan Mariana mempunyai batas-batas wilayah yaitu :

1. Sebelah Utara dengan Kelurahan Sungai Jawi Luar dan Sei Jawi Dalam ;
2. Sebelah Barat dengan Kelurahan Sei Jawi ;
3. Sebelah Timur dengan Sungai Kapuas Besar ;
4. Sebelah Selatan dengan Kelurahan Tengah.

b. Kelurahan Tengah mempunyai batas-batas wilayah yaitu ;

1. Sebelah Utara dengan Kelurahan Mariana ;
2. Sebelah Barat dengan Kelurahan Sungai Bangkok ;
3. Sebelah Timur dengan Sungai Kapuas Besar ;
4. Sebelah Selatan dengan Kelurahan Darat Sekip.

- c. Kelurahan Darat Sekip mempunyai batas-batas wilayah yaitu ;
 - 1. Sebelah Utara dengan Kelurahan Tengah ;
 - 2. Sebelah Barat dengan Kelurahan Sungai Bangkong ;
 - 3. Sebelah Timur dengan Kelurahan Sungai Kapuas Besar ;
 - 4. Sebelah Selatan dengan Kelurahan Parit Tokaya, Benua Melayu Darat, Benua Melayu Laut.
- d. Kelurahan Sei. Bangkong mempunyai batas-batas wilayah yaitu :
 - 1. Sebelah Utara dengan Kelurahan Sungai Jawi ;
 - 2. Sebelah Barat dengan Kecamatan Sungai Kakap Kabupaten Pontianak ;
 - 3. Sebelah Timur dengan Kelurahan Darat Sekip dan Kelurahan Tengah ;
 - 4. Sebelah selatan dengan Kelurahan Parit Tokaya.
- e. Kelurahan Sungai Jawi mempunyai batas-batas wilayah yaitu :
 - 1. Sebelah Utara dengan Kelurahan Pal lima ;
 - 2. Sebelah Barat dengan Kecamatan Sungai Kakap Kabupaten Pontianak ;
 - 3. Sebelah Timur dengan Kelurahan Mariana ;
 - 4. Sebelah Selatan dengan Kelurahan Sungai Bangkong.

Pasal 8

Batas-batas Wilayah Kelurahan dalam Kecamatan Pontianak Barat sebagaimana dimaksud pasal 5 Peraturan Daerah ini meliputi ;

- a. Kelurahan Sungai Beliung mempunyai batas-batas wilayah yaitu ;
 - 1. Sebelah Utara dengan Sungai Kapuas Besar ;
 - 2. Sebelah Barat dengan Kecamatan Sungai Kakap Kabupaten Pontianak ;
 - 3. Sebelah Timur dengan Kelurahan Sungai Jawi Luar dan Kelurahan Sungai Jawi Dalam ;
 - 4. Sebelah Selatan dengan Kelurahan Pal lima.
- b. Kelurahan Sungai Jawi Luar mempunyai batas-batas wilayah yaitu ;
 - 1. Sebelah Utara dengan Sungai Kapuas ;
 - 2. Sebelah Barat dengan Kelurahan Sungai Beliung dan Pal lima ;
 - 3. Sebelah Timur dengan Kelurahan Mariana ;
 - 4. Sebelah Selatan dengan Kelurahan Sungai Jawi Dalam.
- c. Kelurahan Sungai Jawi Dalam mempunyai batas-batas wilayah yaitu :
 - 1. Sebelah Utara dengan Kelurahan Sungai Jawi Luar ;
 - 2. Sebelah Barat dengan Kelurahan Pal Lima dan Kelurahan Sungai Beliung ;
 - 3. Sebelah Timur dengan Sungai Kapuas Besar ;
 - 4. Sebelah Selatan dengan Kelurahan Sungai Jawi dan Kelurahan Mariana.
- d. Kelurahan Pal Lima mempunyai batas-batas wilayah yaitu ;
 - 1. Sebelah Utara dengan Kelurahan Sungai Beliung ;
 - 2. Sebelah Barat dengan Kecamatan Sungai Kakap Kabupaten Pontianak ;
 - 3. Sebelah Timur dengan Kelurahan Sungai Jawi Dalam ;
 - 4. Sebelah Selatan dengan Kelurahan Sungai Jawi .

BAB IV

KEDUDUKAN, TUGAS POKOK, FUNGSI,
SUSUNAN ORGANISASI DAN
KEPEGAWAIAN

Pasal 9

- (1) Kedudukan, tugas pokok, fungsi, susunan organisasi dan kepegawaian Pemerintah Kecamatan, sebagaimana diatur dalam Peraturan Daerah Nomor 5 Tahun 2001 pasal 3, 4,5,6,7,8 dan 9 ;
- (2) Kedudukan , tugas pokok, fungsi, susunan organisasi dan kepegawaian Pemerintah Kelurahan, sebagaimana diatur dalam Peraturan Daerah Nomor 6 Tahun 2001 tentang Pemerintah Kelurahan pasal 3,4,5,6,7,8 dan 9.

BAB V

KETENTUAN PENUTUP

Pasal 10

- (1) Peraturan Daerah ini disebut : “ PERATURAN DAERAH TENTANG PEMBENTUKAN KECAMATAN PONTIANAK KOTA DAN KELURAHAN SUNGAI JAWI DI WILAYAH KOTA PONTIANAK”
- (2) Hal-hal yang belum diatur atau belum cukup diatur dalam Peraturan Daerah ini akan diatur lebih lanjut oleh Kepala Daerah sepanjang mengenai pelaksanaannya.

Pasal 11

Peraturan daerah ini mulai berlaku pada tanggal diundangkan.

Agar setiap orang dapat mengetahuinya, memerintahkan pengundangan Peraturan Daerah ini dengan penempatannya dalam Lembaran Daerah Kota Pontianak.


Ditetapkan di Pontianak
pada tanggal 29 Agustus 2002

WALIKOTA PONTIANAK


dr. H. BUCHARY ABDURRACHMAN

Diundangkan di Pontianak
pada tanggal 29 Agustus 2002

SEKRETARIS DAERAH KOTA
PONTIANAK



DRS. HASAN RUSBINI
Pembina Utama Muda
NIP.520007946

LEMBARAN DAERAH KOTA PONTIANAK
TAHUN 2002 NOMOR 14 SERI D NOMOR 5

PENJELASAN
ATAS
PERATURAN DAERAH KOTA PONTIANAK

NOMOR 5 TAHUN 2002

TENTANG
PEMBENTUKAN KECAMATAN PONTIANAK KOTA DAN KELURAHAN
SUNGAI JAWI DI WILAYAH PONTIANAK

I. UMUM

Kecamatan Pontianak Barat dengan luas wilayah 3.245 hektar merupakan bagian dari Kota Pontianak telah menunjukkan perkembangan pesat, khususnya dibidang pelaksanaan Pembangunan dan peningkatan jumlah penduduk yang pada tahun 1990 berjumlah 172.818 jiwa dan pada tahun 2000 mencapai sekitar 194.415 jiwa atau selama kurun waktu 10 tahun mengalami perkembangan yang cukup pesat sekitar 12,50 %. Hal ini mengakibatkan bertambahnya tugas dan volume kerja dalam penyelenggaraan Pemerintahan, pelaksanaan pembangunan dan pelayanan masyarakat.

Oleh karena itu sangat diperlukan adanya peningkatan dibidang penyelenggaraan pemerintahan, pelaksanaan pembangunan dan pelayanan kemasyarakatan dalam rangka peningkatan taraf hidup dan kesejahteraan masyarakat di wilayah Kecamatan Pontianak Barat sebagaimana diatur dalam Peraturan Daerah Nomor 5 Tahun 2001 tentang Pembentukan Pemerintah Kecamatan.

Secara geografis wilayah Kecamatan Pontianak Barat mempunyai kedudukan strategis, baik dari segi ekonomi maupun sosial budaya.

Berdasarkan hal tersebut dan memperhatikan aspirasi masyarakat yang berkembang, wilayah kecamatan Pontianak Barat perlu untuk dipecah dan dibentuk menjadi 2 kecamatan yaitu Kecamatan Pontianak Kota dan kecamatan Pontianak Barat.

Kecamatan Pontianak Kota meliputi Kelurahan Sungai Bangkong, Kelurahan Mariana, Kelurahan Tengah, Kelurahan Darat Sekip dan Kelurahan Sungai Jawi yang merupakan kelurahan baru yang berasal dari sebagian Kelurahan Sungai Jawi Dalam, sebagian Kelurahan Pal Lima dan sebagian Kelurahan Sungai Bangkong, sedangkan Kecamatan Pontianak Barat meliputi Kelurahan Sungai Beliung, Kelurahan Sungai Jawi Dalam, Kelurahan Sungai Jawi Luar dan Kelurahan Pal Lima.

Dalam rangka mengembangkan wilayah dan potensi yang dimiliki Kecamatan Pontianak Kota dan Kecamatan Pontianak Barat serta untuk memenuhi kebutuhan pada masa yang akan datang, terutama peningkatan sarana dan prasarana pelayanan kemasyarakatan serta kesatuan perencanaan dan pembinaan wilayah, maka sistim penataan ruang 2 kecamatan tersebut harus dioptimalkan penataannya serta dikonsolidasikan jaringan sarana dan prasarannya dalam satu sistim kesatuan pengembangan terpadu dengan kecamatan lainnya yang berada dalam wilayah kota Pontianak.

II. PASAL DEMI PASAL

- Pasal 1 : Cukup Jelas
- Pasal 2 : Cukup Jelas
- Pasal 3 : Dengan Pemecahan kecamatan, maka di Kota Pontianak jumlah Kecamatan menjadi 5.
- Pasal 4 : Cukup Jelas
- Pasal 5 : Cukup Jelas
- Pasal 6 : Cukup Jelas
- Ayat (1) dan ayat (2) : Cukup Jelas

Ayat (3) peta sebagaimana pada ayat ini adalah peta wilayah Kecamatan yang berada didalam Daerah Kota Pontianak

Pasal 7

a. Kelurahan Mariana

- Sebelah Utara : Dari Semeru (Gertak I/pelabuhan Tepi Sungai) sampai Rumah Sakit Bersalin Harapan Anda (Gertak 3)
- Sebelah Barat : Jalan.KHW.Hasyim (Gg.Nuri) hingga Jembatan 3 Rumah Sakit Bersalin Harapan Anda
- Sebelah Timur : Jln.Pak Kasih mulai dari Jembatan /PT.Pelindo II hingga Gertak I/Pelabuhan Tepi Sungai.
- Sebelah Selatan : Dari simpang Jalan. Pak Kasih / Jalan Rajawali PT.Pelindo II lurus ke Jalan Rajawali hingga Jalan.Kutilang menembus Gg.Banggau belok kiri ke Gg. Nuri terus ke jalan KH.W.Hasyim hingga Rumah Sakit Bersalin.

b. Kelurahan Tengah

- Sebelah Utara : Dari simamping Jalan.Pak Kasih /Pintu Terminal Lawit, Jalan.Rajawali hingga Jalan.Kutilang menembus Gg.Banggau (samping Wisma Merdeka) belok kiri ke Gg.Nuri hingga Jalan .KHW Hasyim.
- Sebelah Barat : Dari simpang 3 Jalan Johar /Jalan. KHA Dahlan hingga Jalan. KHW Hasim .Gg. Nuri..
- Sebelah Timur : Dari tepi sungai Kapuas Jalan. Tanjung Pura (Parit samping Kantor GIA) terus ke terminal penyeberangan terus menyusuri tepi sungai Kapuas Besar hingga pintu masuk Terminal Lawit (berbatasan Parit /sungai antara PT.Pelindo dan Terminal Lawit).
- Sebelah Selatan : Dari tepi sungai Kapuas (samping Kantor GIA) terus kejalan Nusa Indah Baru/IV, Jalan.Kartini,belok (Universitas Widya Dharma) terus ke Gg.Palem belok ke Jalan HOS Cokroaminoto Belok Jalan Johar hingga di persimpangan Jalan.KHA Dahlan.

c. Kelurahan Darat Sekip

- Sebelah Utara : Dari Jalan.Tanjung Pura tepi sungai Kapuas/Parit Kantor GIA terus ke Jalan Nusan Indah Baru IV, Jalan.Kartini belok kiri (Universitas Widya Dharma) terus keluar Gg.Palem hingga Jalan .Hos Cokroaminoto belok Jalan .Johar hingga perempatan Jalan.KHA Dahlan .
- Sebelah Barat : Jalan .KH. A Dahlan (samping Jalan .Johar) sampai persimpangan Jalan .Gst.Sulung Lelanang .
- Sebelah Timur : Dari tepi sungai/Parit besar (Jalan Indra Giri Barat) hingga ditepi sungai Kapuas besar/Parit Jalan.Tanjung Pura samping Kantor GIA.
- Sebelah Selatan : Dari simpang Jalan.A.Yani/Tepi Parit Jalan.Gst.Sulung Lelanang Jalan .Diponogoro hingga tepi sungai Parit/ Besar Jalan.Indra Giri Barat.

d. Kelurahan Sungai Bangkong

- Sebelah Utara : Jalan.KHW. Hasyim Gg. Ambotin, hingga Jalan. HM. Suwignyo . Gg.Rahma.
- Sebelah Barat : Dari Jalan. HM. Suwignyo Gg .Rahma, terus Gg.Kemakmuran, Gg.Sepakat 2 sampai batas jalan Ampera sebelah selatan hingga persimpangan Jalan Danau Sentarum sampai batas kota Jalan Jalan .Prof.M.Yamin (Parit Haruna)
- Sebelah Timur : Jalan.KH.A.Dahlan (Kantor Pelayanan Pajak) hingga Jalan.KHW.Hasyim, Gg. Ambotin.
- Sebelah Selatan : Dari Jalan .Sultan A.Rahman (Kantor Pelayanan Pajak) Jalan .St.Syahrir, Jalan.Prof.M.Yamin hingga batas Kota (Parit Haruna).

e. Kelurahan Sungai Jawi

- Sebelah Utara : Sepanjang Sungai Jawi Jalan.Hasanuddin (dari gertak 3),Jalan.HRA.Rachman hingga batas Kota Kecamatan Sungai Kakap Kabupaten Pontianak.
- Sebelah Barat : Batas Kota Kecamatan Sungai Kakap Kabupaten Pontianak
- Sebelah Timur : Jalan.KHW.Hasyim , mulai dari Gg.Ambotin I hingga gertak 3 (depan Rumah Sakit Bersalin Harapan Anda)
- Sebelah Seltatan : Dari Gg.Ambotin I (Jalan.KHW Hasyim terus ke Gg. Rahma Gang.Wajok, Jalan HM. Suwignyo Gg.Kemakmuran, Gg.Sepakat 2 hingga batas Kota Kecamatan Sungai Kakap Kabupaten Pontianak.

Pasal 8

a. Kelurahan Sungai Beliung.

- Sebelah U : Jalan.Kom.Yos Sudarso dari ujung Sungai Kapuas Gg.Kayu Manis (Sungai Kapuas Besar) hingga ujung Sungai Beliung (Sungai Kapuas Besar).
- Sebelah B : Dari ujung Sungai Beliung utara (Sungai Kapuas Besar) ke selatan batas Kota Kecamatan sungai kakap Kabupaten Pontianak.
- Sebelah T : Jalan.Tebu dari Gg. Musyawarah hingga ujung sungai Kapuas Besar Gg.Kayu Manis.
- Sebelah S : Dari ujung Sungai Beliung sebelah selatan (batas Kecamatan Sungai Kakap Kabupaten Pontianak) hingga Jalan.Tebu Gg.Musyawah.

b. Kelurahan Sungai Jawi Luar

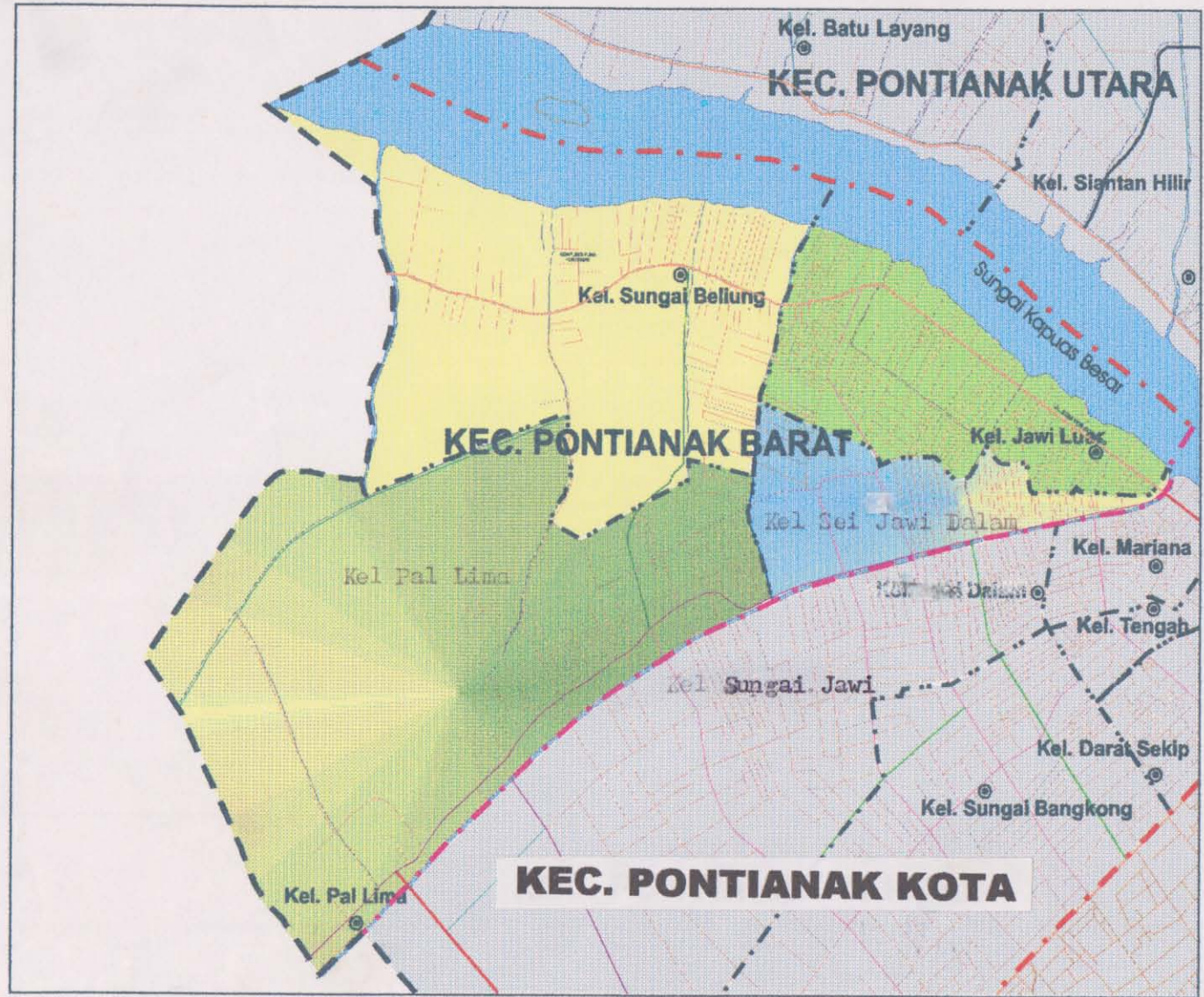
- Sebelah Utara : Dari Ujung Sungai Kapuas Besar Gang Kayu Manis hingga ujung Sungai Jawi (Sungai Kapuas Besar) Jalan Hasannuddin (Gertak I).
- Sebelah Barat : Dari Ujung Sungai Kapuas Besar Gang Kayu Manis Teru ke Jalan Tebu sampai dengan jalur 3 A depan SMP 13.
- Sebelah Timur : Sungai Kapuas Besar.
- Sebelah Selatan : Jalan Tebu dari Jalur 3A sampai belokan tikungan SMU 2 belok ke Jalan Haruna, terus ke Jalan Apel (Ujung Masjid) terus belok ke Jalan Srikaya Gg. Anggur, Gg. Tomang 2, Gang Kelontan, Gang Saga, Gg. Nyiur 2, Gg.Nyiur 1 dan terakhir Gg. Rokan.

c. Kelurahan Sungai Jawi Dalam

- Sebelah Utara : Dari jembatan 1 (Jalan Kom. Yos sudarso), Gg. Rokan, ujung Gg. Nyiur 1,2,3, ujung Gg. Pandan, ujung Gg. Derma ,ujung Gg Bilal 1,2, ujung Gg. Alfallah, ujung Gg. Muria, Jalan. Srikaya dalam, Gg. Selamat 1,ujung Gg. Gunung lawit sampai dengan Jalan Harun, terus ke Jalan Martadinata belok kiri hingga ke jalur 3 A tepi parit Jalan. Tebu.
- Sebelah Barat : Tepi Parit Jalan. Tebu mulai dari Jalur 3 A hingga Jalan. Husien Hamzah - Gg. Marta.
- Sebelah Timur : Jembatan 1 (Jalam. Kom. Yos Sudarso).
- Sebelah Selatan : Dari Gg. Marta Jalan. Husien Hamzah terus ke Jalan H.Rais A. Rachman, Jalan Hasanuddin hingga Jembatan 1 (Jalan Kom. Yos Sudarso).

d. Kelurahan Pal Lima

- Sebelah Utara : Jalan Tebu dari Gg. Musawarah sebelah Barat s/d batas Sungai Beliung (batas Kota dengan Kecamatan Sungai Kakap Kabupaten Pontianak).
- Sebelah Barat : Dari batas Sungai Beliung dengan Kecamatan Sungai Kakap Kabupaten Pontianak terus ke Selatan hingga batas Kota Jalan Husien Hamzah dengan Kecamatan Sungai Kakap Kabupaten Pontianak.
- Sebelah Timur : Jalan Tebu dari Gg. Musyawarah terus ke Simpang Tabrani Achmad dengan Jalan Tebu terus ke Gg. Marta hingga Jalan Husien Hamzah.
- Sebelah Selatan : Jalan Husien Hamzah dari Gg. Marta hingga batas Kota dengan Kecamatan Sungai Kakap Kabupaten Pontianak.
-
- Pasal 9 : Cukup jelas
- Pasal 10 : Cukup jelas.
- Pasal 11 : Cukup Jelas.



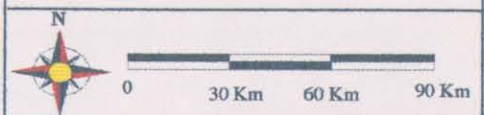

PETA KEADAAN DAN BATAS WILAYAH KECAMATAN PONTIANAK BARAT

PEMEKARAN WILAYAH KOTA PONTIANAK

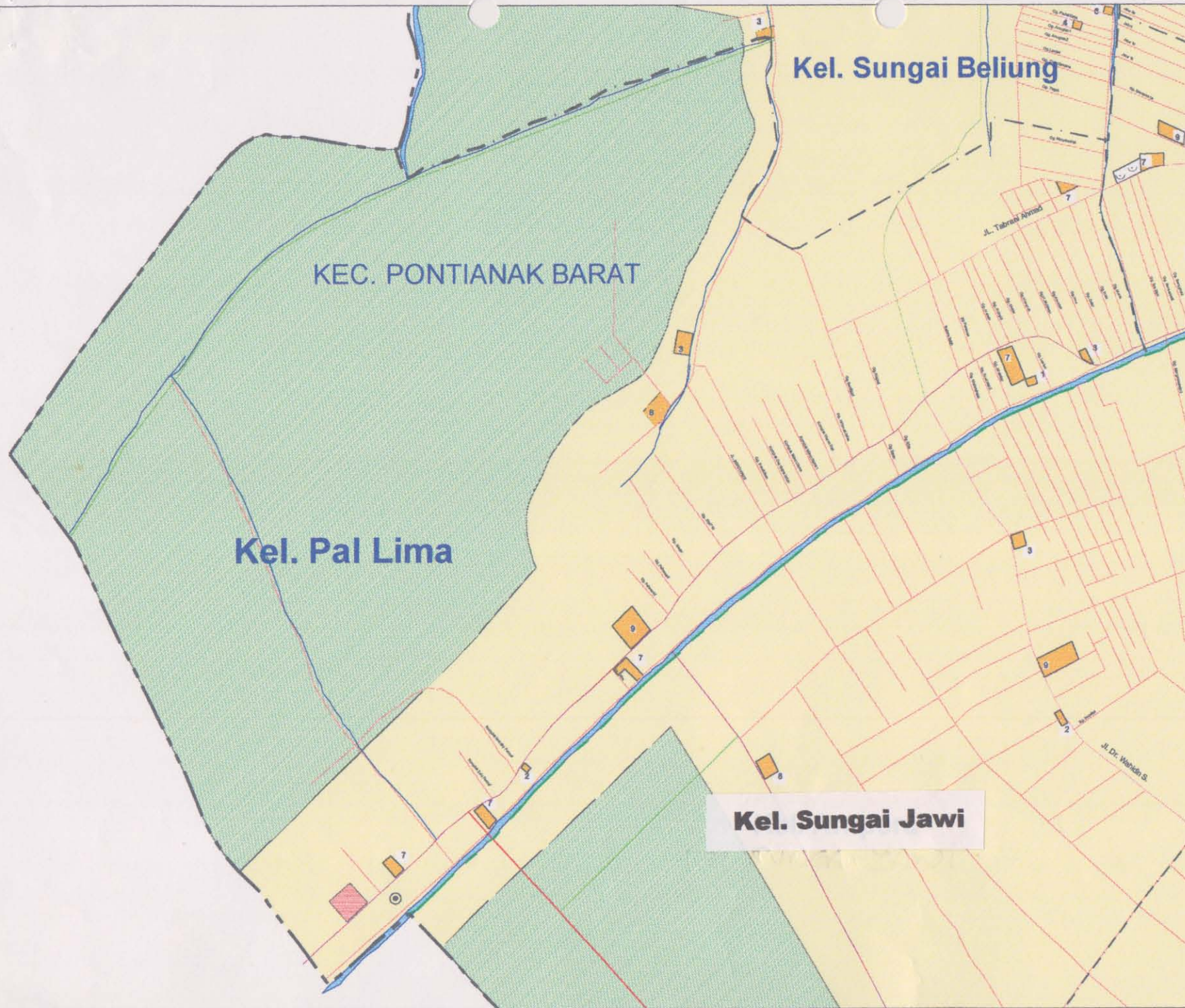
Gambar 5.3

- Legenda :
- batas kabupaten
 - batas kecamatan
 - batas kelurahan
 - jalan negara
 - jalan provinsi
 - jalan kabupaten
 - ibukota kecamatan
 - desa
 - sungai
 - batas kecamatan baru

INDEKS PETA



PEMERINTAH KOTA PONTIANAK
 BADAN PERENCANA PEMBANGUNAN DAERAH
 DAN PENANAMAN MODAL DAERAH
 (B A P P E D A DAN P M D)



**PEMEKARAN WILAYAH
KOTA PONTIANAK**

**PETA TATA GUNA LAHAN
KELURAHAN PAL LIMA**

KETERANGAN :

- Ibukota Kelurahan
- Batas Kota
- Batas Kecamatan
- Batas Kelurahan
- Sungai
- Jalan Arteri Primer
- Jalan Arteri Sekunder
- Jalan Kolektor Primer
- Jalan Kolektor Sekunder
- Jalan Lokal Primer
- Jalan Lokal Sekunder
- Jalan Lingkungan
- Perumahan
- Pemerintahan / Perkantoran
- Militer
- Perdagangan & Jasa
- Perkantoran Umum / Jasa
- Terminal / Sub Terminal
- Rumah Sakit / Puskesmas
- Klinik / Posyandu
- Mesjid
- Gereja
- Vihara
- TK
- SD
- SMP
- SMU
- Perguruan Tinggi
- Pendidikan Informal
- Pergudangan
- Fasilitas Olah Raga
- Perdagangan Regional
- Pelabuhan
- Ruang Terbuka
- Cagar Alam / Rekreasi
- Konservasi
- Arena Remaja

U








































PEMERINTAH KOTA PONTIANAK
BADAN PERENCANAAN PEMBANGUNAN DAERAH DAN
TATA RUANG NEGARA
(BAPPEDA DAN PMPD)
KOTA PONTIANAK

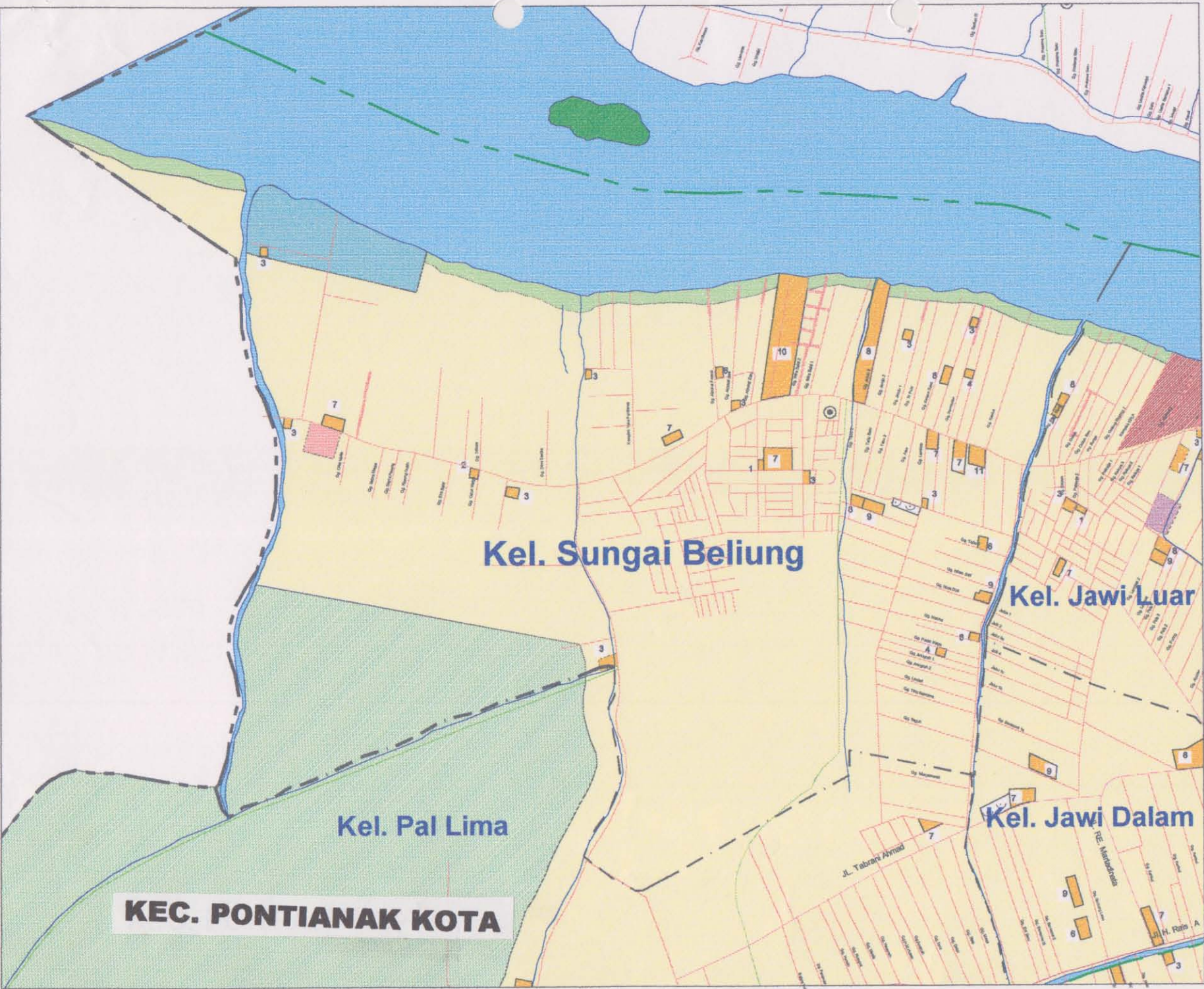
Jl. Sekeloa No. 8 Pontianak Telp. (0812) 3664120 Fax. (0812) 3664121

**PEMEKARAN WILAYAH
KOTA PONTIANAK**

**PETA TATA GUNA LAHAN
KELURAHAN SUNGAI BELIUNG**

KETERANGAN :

-  Ibukota Kelurahan
-  Batas Kota
-  Batas Kecamatan
-  Batas Kelurahan
-  Sungai
-  Jalan Arteri Primer
-  Jalan Arteri Sekunder
-  Jalan Kolektor Primer
-  Jalan Kolektor Sekunder
-  Jalan Lokal Primer
-  Jalan Lokal Sekunder
-  Jalan Lingkungan
-  Perumahan
-  Pemerintahan / Perkantoran
-  Militer
-  Perdagangan & Jasa
-  Perkantoran Umum / Jasa
-  Terminal / Sub Terminal
-  Rumah Sakit / Puskesmas
-  1 Klinik / Posyandu
-  2 Mesjid
-  3 Gereja
-  4 Vihara
-  5 TK
-  6 SD
-  7 SMP
-  8 SMU
-  9 Perguruan Tinggi
-  10 Pendidikan Informal
-  11 Pergudangan
-  Fasilitas Olah Raga
-  Perdagangan Regional
-  Pelabuhan
-  Ruang Terbuka
-  Cagar Alam / Rekreasi
-  Konservasi
-  Arena Remaja



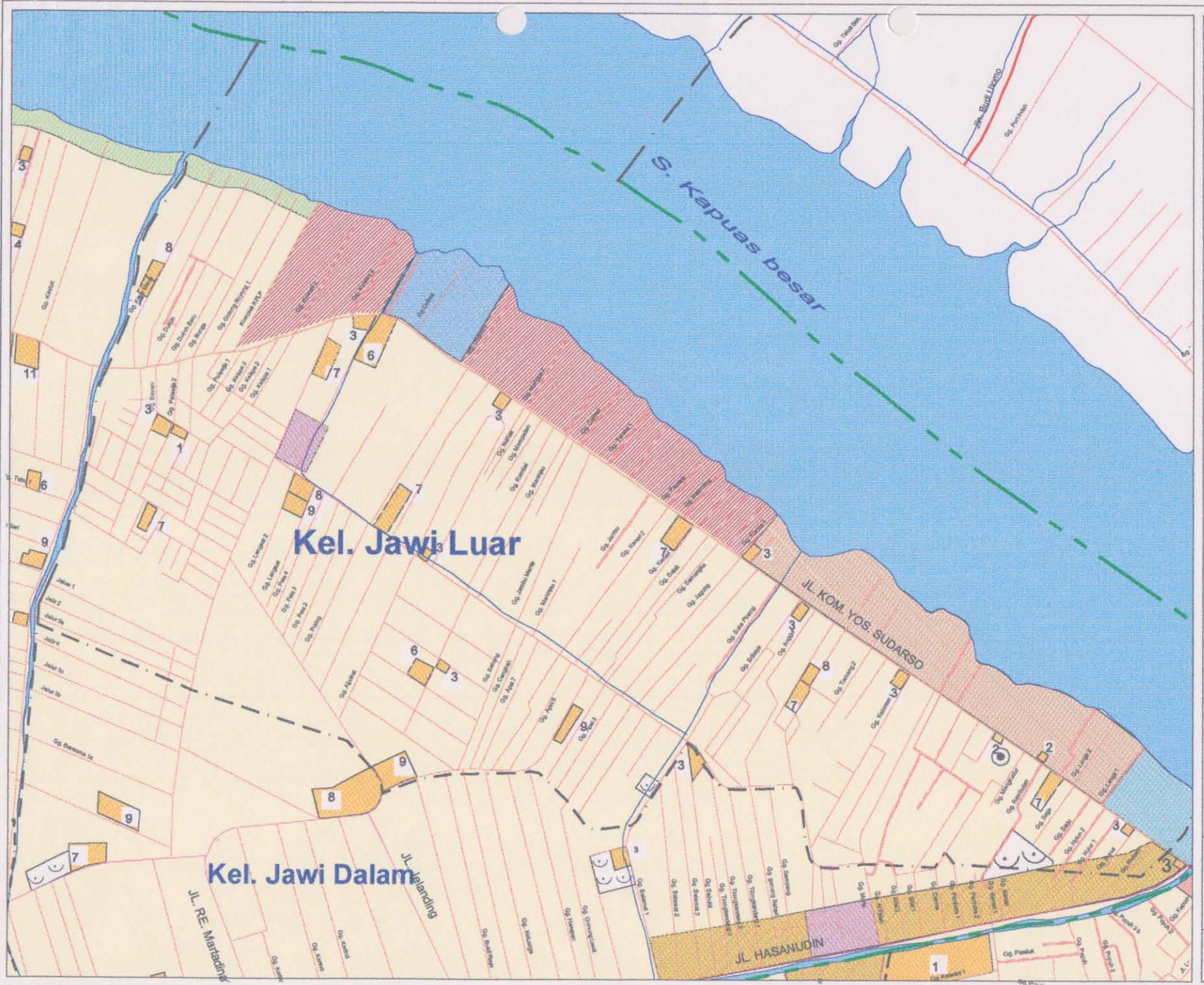
KEC. PONTIANAK KOTA

**PEMEKARAN WILAYAH
KOTA PONTIANAK**

**PETA TATA GUNA LAHAN
KELURAHAN JAWI LUAR**

KETERANGAN :

-  Ibukota Kelurahan
-  Batas Kota
-  Batas Kecamatan
-  Batas Kelurahan
-  Sungai
-  Jalan Arteri Primer
-  Jalan Arteri Sekunder
-  Jalan Kolektor Primer
-  Jalan Kolektor Sekunder
-  Jalan Lokal Primer
-  Jalan Lokal Sekunder
-  Jalan Lingkungan
-  Perumahan
-  Pemerintahan / Perkantoran
-  Militer
-  Perdagangan & Jasa
-  Perkantoran Umum / Jasa
-  Terminal / Sub Terminal
-  Rumah Sakit / Puskesmas
-  Klinik / Posyandu
-  Masjid
-  Gereja
-  Vihara
-  TK
-  SD
-  SMP
-  SMU
-  Perguruan Tinggi
-  Pendidikan Informal
-  Pergudangan
-  Fasilitas Olah Raga
-  Perdagangan Regional
-  Pelabuhan
-  Ruang Terbuka
-  Cagar Alam / Rekreasi
-  Konservasi
-  Arena Remaja




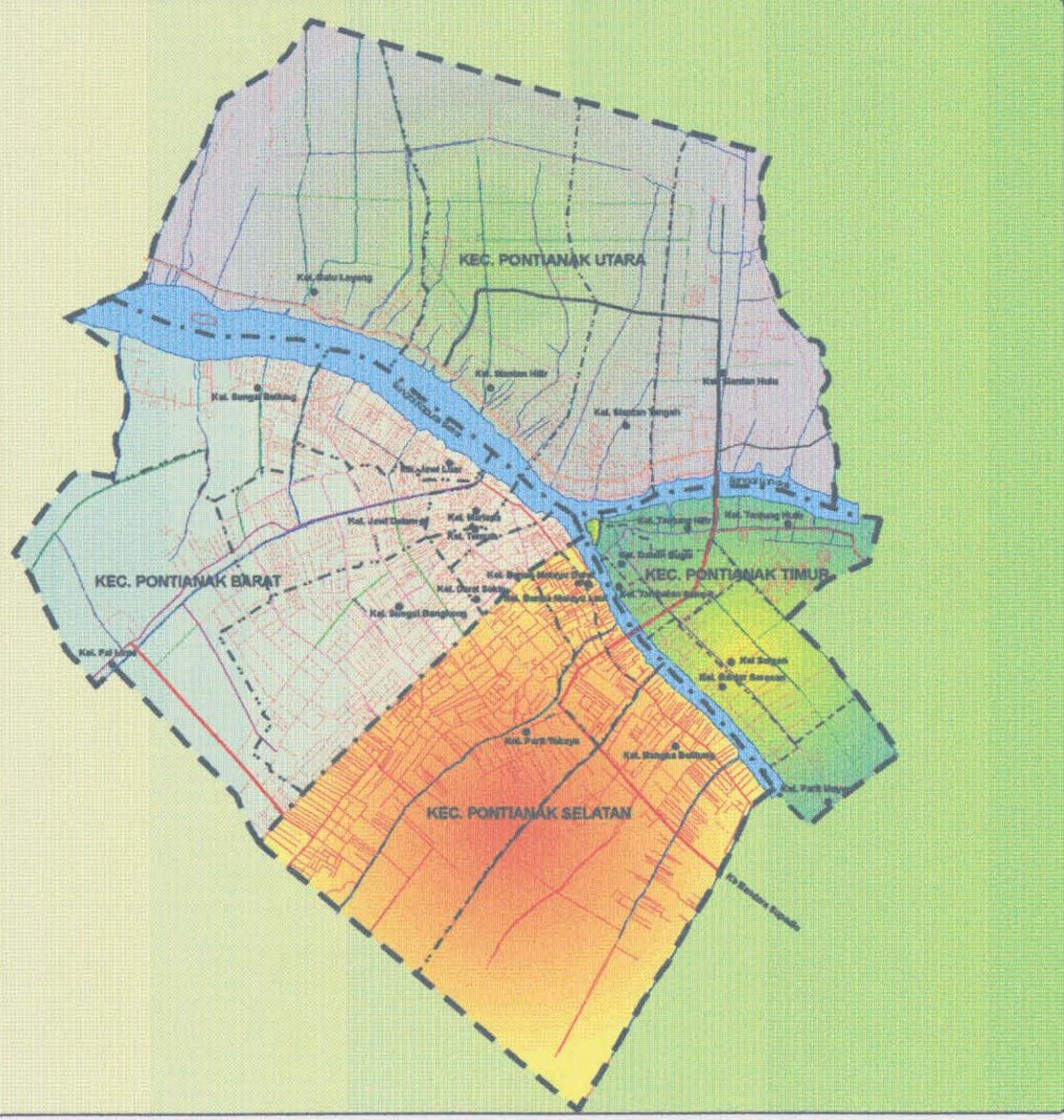
**PEMEKARAN WILAYAH
KOTA PONTIANAK**

**PETA TATA GUNA LAHAN
KELURAHAN SEI. JAWI DALAM**

KETERANGAN :

- Ibukota Kelurahan
- Batas Kota
- Batas Kecamatan
- Batas Kelurahan
- Sungai
- Jalan Arteri Primer
- Jalan Arteri Sekunder
- Jalan Kolektor Primer
- Jalan Kolektor Sekunder
- Jalan Lokal Primer
- Jalan Lokal Sekunder
- Jalan Lingkungan
- Perumahan
- Pemerintahan / Perkantoran
- Militer
- Perdagangan & Jasa
- Perkantoran Umum / Jasa
- Terminal / Sub Terminal
- Rumah Sakit / Puskesmas
- Klinik / Posyandu
- Mesjid
- Gereja
- Vihara
- TK
- SD
- SMP
- SMU
- Perguruan Tinggi
- Pendidikan Informal
- Pergudangan
- Fasilitas Olah Raga
- Perdagangan Regional
- Pelabuhan
- Ruang Terbuka
- Cagar Alam / Rekreasi
- Konservasi
- Arena Remaja






PEMEKARAN WILAYAH KOTA PONTIANAK

Gambar 3.1

Legenda :

- batas negara
- batas provinsi
- batas kabupaten
- batas kecamatan
- jalan negara
- jalan provinsi
- jalan kabupaten
- ibukota kecamatan
- desa
- sungai
- Kecamatan Pontianak Barat
- Kecamatan Pontianak Selatan
- Kecamatan Pontianak Timur
- Kecamatan Pontianak Utara

INDEKS PETA



WILAYAH ADMINISTRSI KOTA PONTIANAK



PEMERINTAH KOTA PONTIANAK
 BADAN PERENCANA PEMBANGUNAN DAERAH
 DAN PENANAMAN MODAL DAERAH
 (B A P P E D A DAN PMD)



KEC. PONTIANAK BARAT

KECAMATAN PONTIANAK KOTA

KEC. PONTIANAK SELATAN

PETA KEADAAN DAN BATAS WILAYAH KECAMATAN PONTIANAK TENGAH


PEMEKARAN WILAYAH KOTA PONTIANAK

Gambar 5.3

Legenda :

- batas kabupaten
- batas kecamatan
- batas kelurahan
- jalan negara
- jalan propinsi
- jalan kabupaten
- ibukota kecamatan
- desa
- sungai
- batas kecamatan baru

INDEKS PETA



PEMERINTAH KOTA PONTIANAK
 BADAN PERENCANA PEMBANGUNAN DAERAH
 DAN PENANAMAN MODAL DAERAH
 (BAPPEDA DAN PMD)

KEC. PONTIANAK BARAT

Kel. Pal Lima

Kel. Sungai Jawi

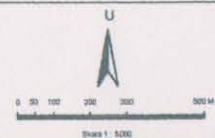
Kel. Sei. Bangkong

PEMEKARAN WILAYAH KOTA PONTIANAK

PETA TATA GUNA LAHAN KELURAHAN AMPERA

KETERANGAN :










-  Ibukota Kelurahan
-  Batas Kota
-  Batas Kecamatan
-  Batas Kelurahan
-  Sungai
-  Jalan Arteri Primer
-  Jalan Arteri Sekunder
-  Jalan Kolektor Primer
-  Jalan Kolektor Sekunder
-  Jalan Lokal Primer
-  Jalan Lokal Sekunder
-  Jalan Lingkungan
-  Perumahan
-  Pemerintahan / Perkantoran
-  Militer
-  Perdagangan & Jasa
-  Perkantoran Umum / Jasa
-  Terminal / Sub Terminal
-  Rumah Sakit / Puskesmas
-  Klinik / Posyandu
-  Mesjid
-  Gereja
-  Vihara
-  TK
-  SD
-  SMP
-  SMU
-  Perguruan Tinggi
-  Pendidikan Informal
-  Pergudangan
-  Fasilitas Olah Raga
-  Perdagangan Regional
-  Pelabuhan
-  Ruang Terbuka
-  Cagar Alam / Rekreasi
-  Konservasi
-  Arena Remaja



**PEMEKARAN WILAYAH
KOTA PONTIANAK**

**PETA TATA GUNA LAHAN
KELURAHAN MARIANA**

KETERANGAN :

-  Ibu Kota Kelurahan
-  Batas Kota
-  Batas Kecamatan
-  Batas Kelurahan
-  Sungai
-  Jalan Arteri Primer
-  Jalan Arteri Sekunder
-  Jalan Kolektor Primer
-  Jalan Kolektor Sekunder
-  Jalan Lokal Primer
-  Jalan Lokal Sekunder
-  Jalan Lingkungan
-  Perumahan
-  Pemertanahan / Perkantoran
-  Miller
-  Perdagangan & Jasa
-  Perkantoran Umum / Jasa
-  Terminal / Sub Terminal
-  Rumah Sakit / Puskesmas
-  Klinik / Posyandu
-  Masjid
-  Gereja
-  Vihara
-  TK
-  SD
-  SMP
-  SMU
-  Perguruan Tinggi
-  Pendidikan Informal
-  Perdagangan
-  Fasilitas Olah Raga
-  Perdagangan Regional
-  Pelabuhan
-  Ruang Terbuka
-  Cagar Alam / Rekreasi
-  Konservasi
-  Arena Rameja























PEMERINTAH KOTA PONTIANAK
 BUREAU PERENCANAAN DAN KAWASAN
 (BAPPDA DAN PWD)
 KOTA PONTIANAK




**PEMEKARAN WILAYAH
KOTA PONTIANAK**

**PETA TATA GUNA LAHAN
KELURAHAN TENGAH**

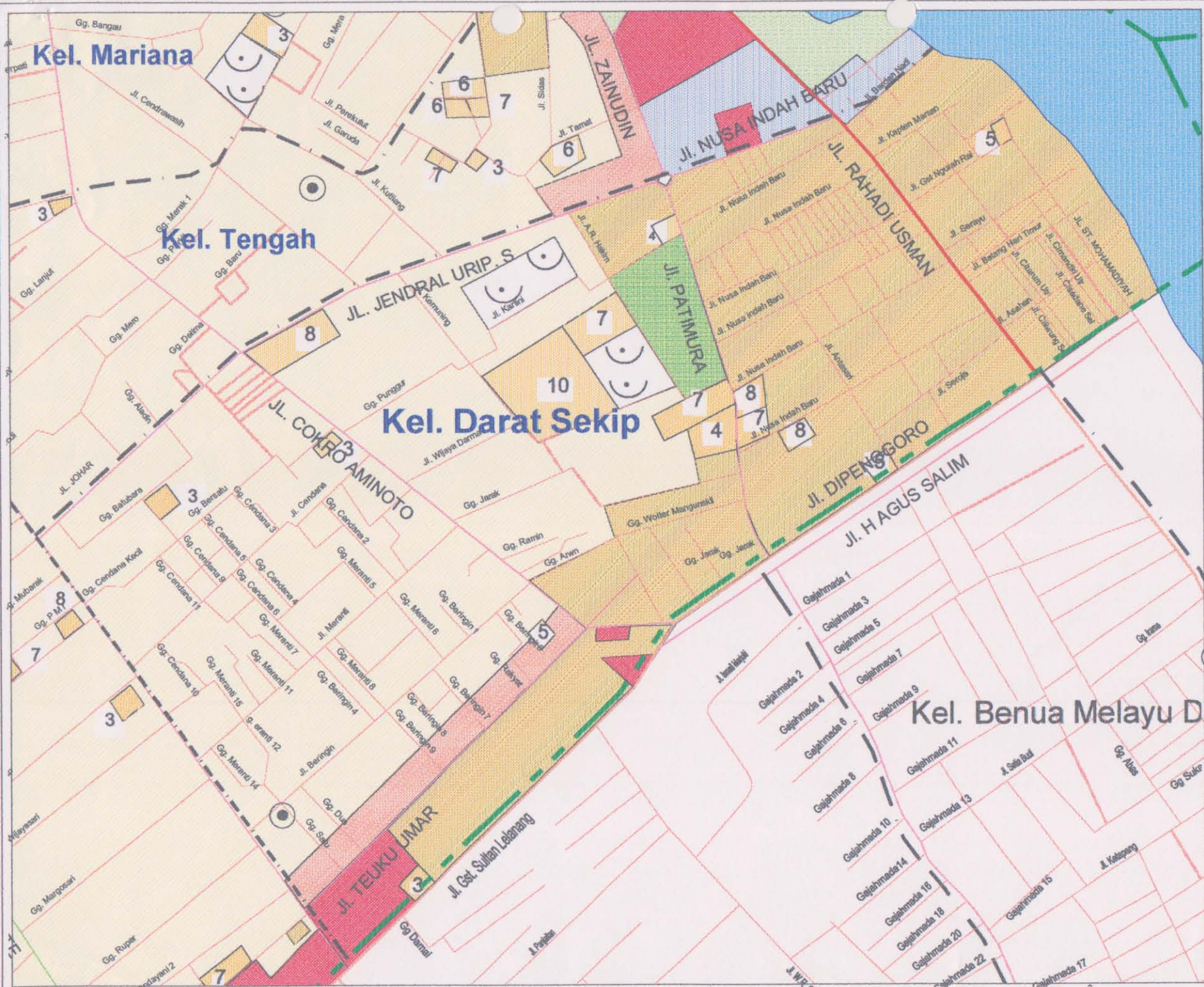
KETERANGAN :

-  Ibukota Kelurahan
-  Batas Kota
-  Batas Kecamatan
-  Batas Kelurahan
-  Sungai
-  Jalan Arteri Primer
-  Jalan Arteri Sekunder
-  Jalan Kolektor Primer
-  Jalan Kolektor Sekunder
-  Jalan Lokal Primer
-  Jalan Lokal Sekunder
-  Jalan Lingkungan
-  Perumahan
-  Pemerintahan / Perkantoran
-  Militer
-  Perdagangan & Jasa
-  Perkantoran Umum / Jasa
-  Terminal / Sub Terminal
-  Rumah Sakit / Puskesmas
-  Klinik / Posyandu
-  Masjid
-  Gereja
-  Vihara
-  TK
-  SD
-  SMP
-  SMU
-  Perguruan Tinggi
-  Pendidikan Informal
-  Perdagangan
-  Perdagangan Regional
-  Pelabuhan
-  Ruang Terbuka
-  Cagar Alam / Rekreasi
-  Konservasi
-  Arena Remaja



PEMERINTAH KOTA PONTIANAK
BADAN PERENCANAAN PERKOTAAN DAN DAERAH
PERENCANAAN MANDAL DAERAH
(BAPPEDA DAN PMD)
KOTA PONTIANAK
Jalan Sisinga No. 1, Pontianak, Kalimantan Barat, Indonesia



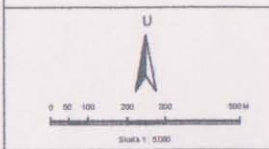


**PEMEKARAN WILAYAH
KOTA PONTIANAK**

**PETA TATA GUNA LAHAN
KELURAHAN DARAT SEKIP**

KETERANGAN :










- Ibukota Kelurahan
- Batas Kota
- Batas Kecamatan
- Batas Kelurahan
- Sungai
- Jalan Arteri Primer
- Jalan Arteri Sekunder
- Jalan Kolektor Primer
- Jalan Kolektor Sekunder
- Jalan Lokal Primer
- Jalan Lokal Sekunder
- Jalan Lingkungan
- Perumahan
- Pemerintahan / Perkantoran
- Militer
- Perdagangan & Jasa
- Perkantoran Umum / Jasa
- Terminal / Sub Terminal
- Rumah Sakit / Puskesmas
- Klinik / Posyandu
- Mesjid
- Gereja
- Vihara
- TK
- SD
- SMP
- SMU
- Perguruan Tinggi
- Pendidikan Informal
- Pergudangan
- Fasilitas Olah Raga
- Perdagangan Regional
- Pelabuhan
- Ruang Terbuka
- Cagar Alam / Rekreasi
- Konservasi
- Arena Remaja

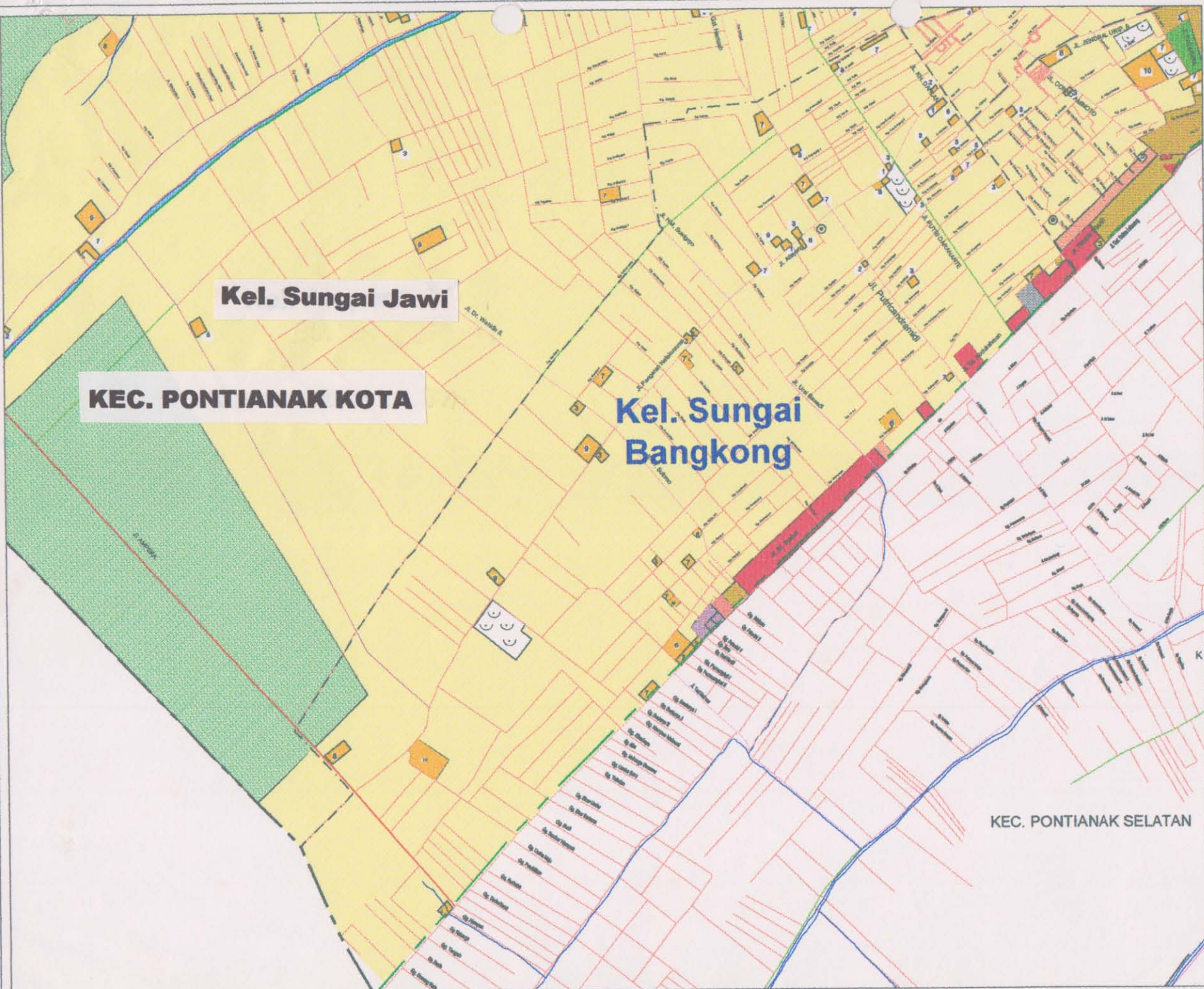


**PEMEKARAN WILAYAH
KOTA PONTIANAK**

**PETA TATA GUNA LAHAN
KELURAHAN SUNGAI BANGKONG**

KETERANGAN :

-  Ibukota Kelurahan
-  Batas Kota
-  Batas Kecamatan
-  Batas Kelurahan
-  Sungai
-  Jalan Arteri Primer
-  Jalan Arteri Sekunder
-  Jalan Kolektor Primer
-  Jalan Kolektor Sekunder
-  Jalan Lokal Primer
-  Jalan Lokal Sekunder
-  Jalan Lingkungan
-  Perumahan
-  Pemerintahan / Perkantoran
-  Militer
-  Perdagangan & Jasa
-  Perkantoran Umum / Jasa
-  Terminal / Sub Terminal
-  1 Rumah Sakit / Puskesmas
-  2 Klinik / Posyandu
-  3 Mesjid
-  4 Gereja
-  5 Vihara
-  6 TK
-  7 SD
-  8 SMP
-  9 SMU
-  10 Perguruan Tinggi
-  11 Pendidikan Informal
-  Perdagangan
-  Fasilitas Olah Raga
-  Perdagangan Regional
-  Pelabuhan
-  Ruang Terbuka
-  Cagar Alam / Rekreasi
-  Konservasi
-  Arena Remaja



PEMERINTAH KOTA PONTIANAK
BADAN PERENCANAAN PERKOTAAN DAN DAERAH DAU
PERUMAHAN MEDAN DAN RUMAH
(BAPPEDA DAN PMPD)
KOTA PONTIANAK